

ROMÂNIA  
Județul Cluj  
Primăria Municipiului Cluj-Napoca  
Nr. 525484 din 05.11.2018

**CERTIFICAT DE URBANISM**  
Nr. 4284 din 19.11.2018 2018

**ÎN SCOPUL: ELABORARE PROIECT PENTRU AUTORIZAREA LUCRARILOR DE  
AMPLASARE PANOU PUBLICITAR ÎN SISTEM PROVIZORIU ȘI DEMONTABIL  
CONFORM NR. CRT. 33 DIN ANEXA 4 LA REGULAMENT APROBAT CU HCL 133/2018**

Ca urmare a cererii adresate de **MUNICIPIUL CLUJ-NAPOCA, (CUI RO 4305857)** cu domiciliul în **judetul Cluj, municipiul Cluj-Napoca, Calea Moșilor, nr. 1-3, telefon/fax 0264/596030, e-mail \_\_\_\_\_**, înregistrată la nr. **525484** din **05.11.2018**.

Pentru imobilul — teren și/sau construcții —, situat în **judetul Cluj, municipiul Cluj-Napoca, str. Aurel Vlaicu, nr. 44**, sau identificat prin extrasul de carte funciară pentru informare **C.F. nr. \_\_\_\_\_ (nr. C.F. vechi: \_\_\_\_\_)**, număr cadastral \_\_\_\_\_ (**nr. topografic \_\_\_\_\_**) municipiul Cluj-Napoca obținute pe bază de cerere de la OCPI nr. 61369 în data de 04.04.2018, și prin planul de încadrare în zonă, plan de situație.

În temeiul reglementărilor documentației de urbanism “Actualizare Plan Urbanistic General al Municipiului Cluj-Napoca”, aprobată cu Hotărârea Consiliului Local al municipiului **Cluj-Napoca nr. 493/22.12.2014; și a modificării parțiale și completării Regulamentului Local de Urbanism aferent documentației “Actualizare Plan Urbanistic General al municipiului Cluj-Napoca”, aprobat prin Hotărârea nr. 493/2014, aprobată cu Hotărârea Consiliului Local al municipiului Cluj-Napoca nr. 118/01.04.2015; nr. 737/18.07.2017; 579/06.07.2018,**

PUZ \_\_\_\_\_ aprobat cu \_\_\_\_/\_\_\_\_; PUD \_\_\_\_\_ aprobat cu \_\_\_\_/\_\_\_\_\_.

În conformitate cu prevederile Legii nr. 50/1991 privind autorizarea executării lucrărilor de construcții, republicată, cu modificările și completările ulterioare,

**SE CERTIFICĂ:**

**1. REGIMUL JURIDIC:**

Imobil situat în intravilanul municipiului Cluj-Napoca, în afara perimetrului de protecție a valorilor istorice și arhitectural-urbanistice. Imobil teren în proprietatea Municipiului Cluj-Napoca.

**SERVITUȚI PENTRU OBIECTIVE DE UTILITATE PUBLICĂ AFLATE ÎN ZONĂ, ALTE RESTRICȚII:**

Imobilul nu este inclus în lista monumentelor istorice și/sau ale naturii dar este situat în zona de protecție a acestora.

**2. REGIMUL ECONOMIC:**

Folosința actuală: - domeniu public

Destinația zonei: **UTR Lc\_A: ansambluri de locuințe colective realizate înainte de anul 1990**

**CARACTERUL ZONEI**

Zonă a marilor ansambluri monofuncționale rezidențiale construite în perioada comunistă.

Subzone:

S\_Is – Subzonă de instituții și servicii publice sau de interes public constituite în clădiri dedicate, situate în afara zonei centrale – a se vedea Regulamentul aferent U.T.R. Is

S\_Et – Subzonă de activități economice cu caracter terțiar situate în zone cu caracter rezidențial - a se vedea Regulamentul aferent U.T.R. Et

S\_P – Subzonă destinată construcțiilor pentru parcaje colective de cartier

S\_L – Subzonă de locuințe cu regim redus de înălțime dispuse pe parcele izolate în interiorul ansamblurilor de locuințe colective – cu interdicție definitivă de construire - datorită relației de stânjnire



reciprocă/incompatibilitate cu cadrul urban existent.

### CONDIȚIONĂRI PRIMARE

Toate ansamblurile vor beneficia de un Program de Regenerare Urbană. Programul va viza un întreg ansamblu sau o parte a sa, ce îndeplinește condițiile pentru a putea fi definită ca o unitate de intervenție. La construcția programului se va lua în considerare și „Ghidul metodologic pentru îmbunătățirea calității și funcționalității spațiilor publice din marile ansambluri rezidențiale” - PLA\_SPAL.

Construcții noi, extinderea / restructurarea celor existente, conversii funcționale, restructurarea sistemului de spații publice sunt permise doar ca rezultat al aplicării procesului de regenerare urbană, pe baza P.U.Z. aferent programului. În lipsa acestuia toate aceste tipuri de operațiuni sunt interzise. Prin excepție se admite autorizarea directă pentru executarea lucrărilor de construire balcoane la parterul blocurilor cu condiția ca acestea să fie realizate sub proiecția celor de la etajele superioare și să deservească strict unitatea locativă.

În componența sa spațială, Programul de Regenerare Urbană are ca obiectiv creșterea calității locuirii la nivel urban prin reabilitarea și refuncționalizarea spațiului rezidențial, implicând:

- (a) reconsiderarea / eficientizarea mobilității (transport public, trafic lent, trafic auto, parcare etc);
- (b) reorganizarea spațiului public – prin diferențierea, specializarea, amenajarea acestuia;
- (c) dezvoltarea serviciilor – publice și comerciale;
- (d) reabilitarea infrastructurii;
- (e) creșterea gradului de mixaj funcțional – pe culoarele de concentrare a interesului din cadrul ansamblului – prin integrarea de noi activități;
- (f) ameliorarea condițiilor de mediu – în toate componentele sale;
- (g) soluționarea situațiilor și disfuncțiilor determinate de prezența locuințelor individuale izolate în interiorul cartierelor (subzonele S\_L) și a situațiilor juridice a terenurilor aferente acestora. La solicitarea deținătorilor, terenurile în cauză vor putea fi trecute în domeniul public, deținătorii putând fiind despăgubiți prin intermediul unor suprafețe construite aflate în interiorul zonei de regenerare, sau în afara acesteia, cu aplicarea unui quantum de echivalare a valorii terenului.
- (h) gestionarea situațiilor disfuncționale / problematice generate prin retrocedarea de terenuri în cadrul ansamblurilor de locuințe colective.

În cadrul procedurii de regenerare urbană, redactarea unui proiect director (masterplan) și, pe baza acestuia, a unui P.U.Z. ce va constitui baza regulamentară a intervențiilor de orice tip, este obligatorie.

Prin P.U.Z. de regenerare urbană se pot reorganiza sau introduce și reglementa subzonele: S\_Va – Subzona verde – scuar, grădină, parc cu acces public nelimitat - în conformitate cu Regulamentul de urbanism aferent U.T.R. Va;

S\_Is – Subzona de instituții și servicii publice și de interes public constituite în clădiri dedicate - în conformitate cu Regulamentul de urbanism aferent U.T.R. Is;

S\_Et - Subzona de activități economice cu caracter terțiar situate în zone cu caracter rezidențial - în conformitate cu Regulamentul de urbanism aferent U.T.R. Et;

S\_P – Subzona destinată construcțiilor pentru parcaje colective de cartier;

Prin P.U.Z. de regenerare urbană se poate reglementa o etapizare a procesului, cu condiția conservării coerenței dezvoltării.

Autorizarea executării construcțiilor este permisă numai după aprobarea P.U.Z. de regenerare urbană. Această reglementare are caracter definitiv și nu poate fi modificată prin P.U.Z. sau P.U.D. Pentru intervenții ce implică extinderea sau restructurarea fondului construit existent și pentru clădiri noi se vor elabora P.U.D.

Amplasamentele și categoriile de mijloace de publicitate permise vor fi cele stabilite prin Regulamentul local de publicitate aprobat de Consiliul Local.

### UTILIZARE FUNCȚIONALĂ

Se va aplica lista utilizărilor / activităților corespunzătoare fiecărei categorii de funcțiuni, conform Anexei 1 la prezentul Regulament.

Pentru:

S\_Va – Subzona verde – scuar, grădină, parc cu acces public nelimitat – a se vedea RLU aferent Va.

S\_Is – Subzona de instituții și servicii publice și de interes public constituite în clădiri dedicate - a se vedea RLU aferent Is.

S\_Et - Subzona de activități economice cu caracter terțiar situate în zone cu caracter rezidențial - a se vedea RLU aferent Et

### Art. 1. UTILIZĂRI ADMISE

Locuințe colective și dotări în clădiri existente.

S\_P – Subzona destinată construcțiilor pentru parcaje colective de cartier – clădiri pentru parcaje/garaje colective sub și supraterane, pe unul sau mai multe niveluri, cu serviciile aferente.

S\_L – Subzonă de locuințe cu regim redus de înălțime dispuse pe parcele izolate în interiorul ansamblurilor de locuințe colective – cu interdicție definitivă de construire Se conservă utilizarea actuală, numai în spațiile/construcțiile existente. Sunt admise lucrări de întreținere curentă a construcțiilor și amenajărilor,



modificări interioare și exterioare, reparații, fără amplificarea volumelor existente

## **Art. 2. UTILIZĂRI ADMISE CU CONDIȚIONĂRI**

Funcțiuni terțiare – comerț alimentar și nealimentar, servicii de interes și cu acces public, servicii profesionale, servicii manufacturiere, servicii medicale ambulatorii, alimentație publică – conform Anexei 1 la prezentul Regulament, cu condiția amplasării acestora exclusiv în spații destinate acestora prin proiectul inițial la parterul clădirilor de locuințe (blocuri cu parter comercial). Pentru clădiri independente cu alta destinație decât cea de locuire ( ex. centrala termică de cartier), se admite conversia funcțională potrivit funcțiilor terțiare enumerate mai sus. Schimbarea funcțiunii se poate face doar în spațiile existente comerciale (parter, mezanin sau etaj) din proiectul inițial pe funcțiunile admise precizate, inclusiv în alimentație publică. Schimbarea de destinație se poate realiza în integralitate.

Funcțiuni terțiare – comerț alimentar și nealimentar, servicii de interes și cu acces public, servicii profesionale, servicii manufacturiere, servicii medicale ambulatorii, alimentație publică – conform Anexei 1 la prezentul Regulament - în spații rezultate din conversia funcțională a locuințelor de la parterul clădirilor de locuit existente sau în clădiri dedicate noi cu ADC de maximum 1.500 mp, cu următoarele condiții:

(a) să fie amplasate prin P.U.Z. de regenerare urbană, numai adiacent principalelor artere de trafic (până la nivel de colectoare) sau unor spații publice / trasee (pietonale) de interes.

(b) atât accesul publicului, cât și accesele de serviciu (pentru aprovizionare / evacuarea deșeurilor etc) să se facă direct din spațiul public și să fie separate de accesele locuințelor.

(c) să nu afecteze în nici un fel spațiile exterioare din interiorul cvartalelor, ce sunt destinate exclusiv rezidenților – să nu existe accese înspre aceste spații.

Instalații exterioare (de climatizare, de încălzire, pompe de căldură etc) cu condiția ca în funcționare acestea să producă un nivel de zgomot care să fie inaudibil la nivelul ferestrelor vecinilor.

Prin excepție, în apartamentele cu destinație locuință sunt admise activități de tip servicii profesionale sau manufacturiere prestate de proprietari / ocupanți , fara ca acest lucru sa implice o conversie funcțională a apartamentelor, cu următoarele condiții:

(a) să se desfășoare în apartamentul în cauză, în paralel cu funcțiunea de locuire;

(b) suprafața utilă ocupată de aceasta să nu depășească 30 mp;

(c) să implice maxim 3 persoane;

(d) să aibă acces public limitat (ocazional);

(e) să nu producă poluare fonică, chimică sau vizuală;

(f) activitatea (inclusiv depozitare) să se desfășoare numai în interiorul locuinței.

## **Art. 3. UTILIZĂRI INTERZISE**

Activități / servicii de tip industrial sau cvasiindustrial, poluante de orice natură, cu risc tehnologic sau incomode prin traficul generat.

Depozitare en gros.

Depozitare de materiale refolosibile.

Comerț en gros.

Comerț și alimentație publică practicate prin vitrine / ferestre.

Garaje individuale în clădiri provizorii sau permanente independente.

Construcții provizorii de orice natură. Instalații / utilaje exterioare, montate pe fațada dinspre spațiul public a imobilelor.

Orice utilizări, altele decât cele admise la punctul 1 și punctul 2. Această reglementare are caracter definitiv și nu poate fi modificată prin PUZ.

E interzisă construirea de clădiri de locuit noi și realizarea de noi locuințe prin extinderea/etajarea /mansardarea clădirilor existente.

Sunt interzise lucrări de terasament și sistematizare verticală de natură să afecteze amenajările din spațiile publice sau de pe parcelele adiacente.

S\_L – Subzona de locuințe cu regim redus de înălțime dispuse pe parcele izolate în interiorul ansamblurilor de locuințe colective – cu interdicție definitivă de construire. Se interzice extinderea, etajarea, mansardarea cu schimbarea geometriei acoperișului, reconstruirea sau înlocuirea clădirilor existente.

**Încadrat în zona de impozitare "B" conform H.C.L. 715/2000, modificată cu H.C.L. 209/2003.**

**Alte prevederi rezultate din HCL cu privire la zona în care se află imobilul:**

La recepția lucrărilor se va prezenta dovada efectuării transporturilor de deșeuri rezultate din demolare/ construire.

### **3. REGIMUL TEHNIC:**

**UTR=Lc\_A**

## **REGLEMENTĂRI PENTRU SPAȚIUL PUBLIC**



Amenajarea și utilizarea spațiului public se va face cu respectarea reglementărilor cuprinse în Anexa 4 și a reglementărilor de mai jos.

Sistemul de spații publice - trama stradală, aleile pietonale, piețetele, spațiile verzi, locurile de joacă pentru copii etc - va fi complet reglementat prin și P.U.Z. de regenerare urbană și în continuare, se vor elabora proiectele tehnice detaliate, ca parte a Programului de Regenerare Urbană. Acestea vor obține Avizul Arhitectului șef.

Pentru trama stradală se vor aplica profile transversale unitare, specific rezidențiale, conform Anexei 6 a prezentului Regulament, ce vor determina caracterul spațiului public și al zonei. Profilele transversale vor cuprinde în mod obligatoriu plantații de arbori în aliniament, locuri de staționare în lung, trotuare de minimum 1,50 m lățime, trasee pentru bicicliști comune cu cele pentru vehicule cu excepția străzilor colectoare pe care acestea vor fi separate.

Cablurile electrice și de comunicații se vor introduce în subteran, ca și toate celelalte rețele edilitare.

Pentru străzile de interes local se recomandă limitarea vitezei de deplasare a autovehiculelor la 30 km/h.

În cadrul spațiilor verzi/libere publice se vor organiza locuri de joacă pentru copii, spații pentru sport și odihnă.

Mobilierul urban va fi integrat unui concept coerent pentru imaginea urbană a spațiilor publice din întregul ansamblu.

#### **CONDIȚII DE AMPLASARE, ECHIPARE ȘI CONFIGURARE A CLĂDIRILOR**

Pentru:

S\_Va – Subzona verde – scuar, grădină, parc cu acces public nelimitat – a se vedea RLU aferent Va.

S\_Is – Subzona de instituții și servicii publice și de interes public constituite în clădiri dedicate - a se vedea RLU aferent Is.

S\_UEt - Subzona de activități economice cu caracter terțiar situate în zone cu caracter rezidențial - a se vedea RLU aferent Et.

#### **Art. 4. CARACTERISTICILE PARCELELOR: SUPRAFEȚE, FORME, DIMENSIUNI**

Pentru clădiri noi - în conformitate cu reglementările P.U.Z. de regenerare urbană.

S\_P – Subzona destinată construcțiilor pentru parcaje colective de cartier – în conformitate cu reglementările P.U.Z. de regenerare urbană.

#### **Art. 5. AMPLASAREA CLĂDIRILOR FAȚĂ DE ALINIAMENT**

Pentru clădiri noi - în conformitate cu reglementările P.U.Z. de regenerare urbană.

S\_P – Subzona destinată construcțiilor pentru parcaje colective de cartier – în conformitate cu reglementările P.U.Z. de regenerare urbană.

#### **Art. 6. AMPLASAREA CLĂDIRILOR FAȚĂ DE LIMITELE LATERALE ȘI POSTERIOARE ALE PARCELELOR**

Pentru clădiri noi - în conformitate cu reglementările P.U.Z. de regenerare urbană.

S\_P – Subzona destinată construcțiilor pentru parcaje colective de cartier – în conformitate cu reglementările P.U.Z. de regenerare urbană.

#### **Art. 7. AMPLASAREA CLĂDIRILOR UNELE FAȚĂ DE ALTELE PE ACEEAȘI PARCELĂ**

Pentru clădiri noi - în conformitate cu reglementările P.U.Z. de regenerare urbană.

S\_P – Subzona destinată construcțiilor pentru parcaje colective de cartier – în conformitate cu reglementările P.U.Z. de regenerare urbană.

#### **Art. 8. CIRCULAȚII ȘI ACCESE**

Pentru clădiri noi - în conformitate cu reglementările P.U.Z. de regenerare urbană.

S\_P – Subzona destinată construcțiilor pentru parcaje colective de cartier – în conformitate cu reglementările P.U.Z. de regenerare urbană.

#### **Art. 9. STAȚIONAREA AUTOVEHICULELOR**

Staționarea autovehiculelor se va organiza în cadrul P.U.Z. de regenerare urbană:

(a) în pachete de parcaje amplasate la sol;

(b) în clădiri pentru parcaje/garaje colective sub și supraterane, pe unul sau mai multe niveluri;

(c) la subsolul/demisolul clădirilor noi cu altă destinație;

(d) în lungul arterelor secundare de circulație pentru staționări de durată limitată și vizitatori.

Parcajele/garajele se vor amplasa la distanțe de maximum 150 m față de cea mai îndepărtată locuință deservită. În cazul amplasării pachetelor de parcaje la sol distanța de la acestea până la cea mai apropiată fereastră a unui spațiu de locuit va fi de minimum 5 m.



Se interzice parcare la sol a autoturismelor în interiorul cvartalelor, în spatele clădirilor de locuit.

Necesarul de parcaje:

Locuințe: se va determina prin anchetă directă sau alte mijloace în cadrul P.U.Z. de regenerare urbană.

Alte activități: - conform Anexei 2.

#### **Art. 10. ÎNĂLȚIMEA MAXIMĂ ADMISĂ A CLĂDIRILOR**

Pentru clădirile noi cu alte destinații decât locuirea înălțimea acestora se va stabili prin P.U.Z de regenerare urbană. De regulă înălțimea maximă nu va depăși 2 nivele supraterane (P, P+1) și respectiv 8 m.

S\_P – Subzona destinată construcțiilor pentru parcaje colective de cartier – în conformitate cu reglementările P.U.Z. de regenerare urbană.

#### **Art. 11. ASPECTUL EXTERIOR AL CLĂDIRILOR**

Autorizarea executării construcțiilor este permisă numai dacă aspectul lor exterior nu contravine funcțiunii acestora, caracterului zonei așa cum a fost el descris în preambul și peisajului urban.

Autorizarea executării construcțiilor care, prin conformare, volumetrie și aspect exterior, intră în contradicție cu aspectul general al zonei și depreciază valorile general acceptate ale urbanismului și arhitecturii, este interzisă.

Clădiri noi

Arhitectura clădirilor noi va fi de factură modernă și va exprima caracterul programului. Se interzice realizarea de pașișe arhitecturale sau imitarea stilurilor istorice.

Volumetria va fi echilibrată, specifică programului arhitectural.

Acoperirile vor fi de tip plat sau terasă.

Raportul plin-gol va fi cel specific programului.

Culorile vor fi pastelate, deschise, apropiate de cele naturale. Se interzice folosirea culorilor saturate, stridente, închise la toate elementele construcției.

Intervenții asupra clădirilor existente:

Reabilitarea termică a fațadelor, implicând anveloparea termoizolantă, înlocuirea tâmplăriei etc, se va face în mod obligatoriu unitar pe toată clădirea, numai pe bază de proiecte tehnice de specialitate, cu conservarea strictă a expresiei arhitecturale acolo unde aceasta este considerată valoroasă. În cazul schimbării expresiei arhitecturale a clădirilor, aceasta se va face unitar pe tot ansamblul, devenind un element de specificitate a acestuia.

Orice intervenții privind restructurarea, extinderea, modificarea etc. parțială a unei clădiri se vor integra și subordona imaginii arhitecturale de ansamblu a acestuia.

Pe clădirile de locuit existente, în zona intrărilor, serviciile profesionale ale ocupanților vor putea fi marcate prin plăci metalice gravate cu dimensiunea maximă de 30x50 cm.

#### **Art. 12. CONDIȚII DE ECHIPARE EDILITARĂ ȘI EVACUAREA DEȘEURILOR**

Toate construcțiile se vor racorda la rețelele edilitare edificate, disponibile și funcționale.

Se interzice conducerea apelor meteorice spre căile de circulație carosabilă sau pietonală.

Firidele de bransament și contorizare vor fi integrate în clădiri.

Se interzice dispunerea aeriană a cablurilor de orice fel (electrice, telefonice, CATV etc). Pentru clădirile noi se va dispune de un spațiu integrat în construcție destinat colectării deșeurilor menajere, accesibil din spațiul public.

Punctele de colectare a deșeurilor comune pentru mai multe clădiri, se vor organiza /reorganiza în edicule independente, astfel încât distanța de la acestea până la cea mai îndepărtată clădire deservită va fi de maximum 75 m. Distanța până la cea mai apropiată fereastră va fi de minimum 15 m.

#### **Art. 13. SPAȚII LIBERE ȘI SPAȚII PLANTATE**

Pe ansamblul teritoriului rezidențial, spațiile verzi organizate pe solul natural vor ocupa minimum 40% și vor cuprinde exclusiv vegetație (joasă, medie și înaltă). Suprafețele având o îmbrăcăminte de orice tip sunt cuprinse în categoria spațiilor libere.

Pe fâșia de teren cuprinsă între stradă / spațiu public și clădirile retrase de la aliniment (grădina de fațadă), minim 60% din suprafețe vor fi organizate ca spații verzi.

Eliminarea arborilor maturi este interzisă, cu excepția situațiilor în care aceștia reprezintă un pericol iminent pentru siguranța persoanelor sau a bunurilor sau ar împiedică realizarea construcțiilor.

În interiorul cvartalelor / între clădirile de locuit, spațiul neconstruit va fi utilizat pentru amenajarea de spații verzi, locuri de joacă pentru copii, spații pentru sport, odihnă etc. Eventuale parcaje vor fi dispuse (subteran, semiîngropat) astfel încât acoperișul acestora să fie integrat la nivelul solului pe minimum două laturi și să fie destinat folosințelor anterior menționate

#### **Art. 14. ÎMPREJMUIRI**



Se vor împrejmuji doar imobilele dedicate unor activități ce în mod natural au nevoie de acest tip de protecție – grădinițe, școli, licee, instituții medicale, administrative etc, în general părți ale subzonelor cuprinse în interiorul teritoriului rezidențial. În acest caz, la limita proprietății se vor dispune în mod obligatoriu garduri vii. Împrejmuirile orientate spre spațiul public vor avea un soclu opac cu înălțimea maximă de 80 cm și o parte transparentă, realizată din grilaj metalic sau într-un sistem similar care permite vizibilitatea în ambele direcții și pătrunderea vegetației. Înălțimea maximă a împrejmuirilor va fi de 2,2 m. Împrejmuirile vor fi dublate de garduri vii. Porțile împrejmuirilor situate în aliniament se vor deschide spre interiorul parcelei.

Tratamentul arhitectural al împrejmuirilor va fi corelat cu cel al clădirilor aflate pe parcelă..

## **POSSIBILITĂȚI MAXIME DE OCUPARE ȘI UTILIZARE A TERENULUI**

### **Art. 15. PROCENT MAXIM DE OCUPARE A TERENULUI (POT)**

P.O.T. maxim va fi cel reglementat prin RGU sau norme specifice pentru programul arhitectural respectiv, fără a depăși:

pentru parcelele comune: P.O.T. maxim = 60%

pentru parcelele de colț: P.O.T. maxim = 75%

Această reglementare se va aplica și în cazul extinderii clădirilor existente sau al adăugării de noi corpuri de clădire, calculul făcându-se în mod obligatoriu pe întreaga parcelă, în înțeles urbanistic.

P.O.T. maxim - S\_Is – Subzona de instituții și servicii publice sau de interes public constituite în clădiri dedicate, situate înafara zonei centrale – a se vedea Regulamentul aferent UTR Is

P.O.T. maxim - S\_Et – Subzona de activități economice cu caracter terțiar situate în zone cu caracter rezidențial - a se vedea Regulamentul aferent UTR Et

P.O.T. maxim -S\_P – Subzona destinată construcțiilor pentru parcaje colective de cartier – conform P.U.Z. de regenerare urbană

### **Art. 16. COEFICIENT MAXIM DE UTILIZARE A TERENULUI (CUT)**

C.U.T. maxim va fi cel reglementat prin norme specifice pentru programul arhitectural respectiv, fără a depăși

pentru parcelele comune: C.U.T. maxim = 1,2

pentru parcelele de colț: C.U.T. maxim = 1,5

Această reglementare se va aplica și în cazul extinderii, al supraetajării clădirilor existente sau al adăugării de noi corpuri de clădire, calculul făcându-se în mod obligatoriu pe întreaga parcelă, în înțeles urbanistic.

C.U.T. maxim - S\_Is – Subzona de instituții și servicii publice sau de interes public constituite în clădiri dedicate, situate înafara zonei centrale – a se vedea Regulamentul aferent UTR Is

C.U.T. maxim - S\_Et – Subzona de activități economice cu caracter terțiar situate în zone cu caracter rezidențial - a se vedea Regulamentul aferent UTR Et

C.U.T. maxim - S\_P – Subzona destinată construcțiilor pentru parcaje colective de cartier – conform P.U.Z. de regenerare urbană

## **4. REGIM DE ACTUALIZARE /MODIFICARE A DOCUMENTAȚIILOR DE URBANISM ȘI A REGLEMENTĂRILOR LOCALE AFERENTE:**

Se solicită eliberarea unui certificat de urbanism în scopul: "**amplasare panou publicitar AUREL VLAICU– conform poz. 33 din Anexa 4 la regulamentul HCL 133/2018**".

Amplasamentul este situat în zona de publicitate largită ZPL și face parte din amplasamentele propuse pentru închirierea prin licitație publică a terenurilor aferente panourilor publicitare situate în Municipiul Cluj-Napoca aprobate cu HCL nr. 868/03.10.2018 și conform PUG în UTR=Lc\_A – ansambluri de locuințe colective realizate înainte de anul 1990.

- Conform art.1 din regulamentul privind amplasarea și autorizarea mijloacelor de publicitate pe raza municipiului Cluj-Napoca aprobat prin HCL nr.133/2018 panoul publicitar reprezintă o structură provizorie folosită pentru afișarea unui mesaj publicitar.

- Potrivit art. 27, al. (1) din regulamentul privind amplasarea și autorizarea mijloacelor de publicitate pe raza municipiului Cluj-Napoca aprobat prin HCL nr.133/2018 panourile publicitare amplasate pe sol vor fi montate astfel încât să nu împiedice circulația rutieră și/sau pietonală, ori accesul pietonal și/sau al autovehiculelor de intervenție pe proprietăți, cu respectarea prevederilor prezentului regulament

- Conform art. 27, al.(3) din același regulament, panourile publicitare, indiferent de tipul de proprietate pe care au fost montate, vor fi amplasate astfel încât proiecția la sol a acestora să fie în totalitate în interiorul proprietății pe care au fost autorizate,

- Se vor respecta prevederile Regulamentului de amplasare și autorizare a mijloacelor de publicitate pe raza municipiului Cluj-Napoca, aprobat cu HCL nr. 133/29.03.2018.



Prezentul certificat de urbanism **poate** fi utilizat în scopul declarat **pentru: ELABORARE PROIECT PENTRU AUTORIZAREA LUCRARILOR DE AMPLASARE PANOU PUBLICITAR ÎN SISTEM PROVIZORIU ȘI DEMONTABIL CONFORM NR. CRT. 26 DIN ANEXA 4 LA REGULAMENT APROBAT CU HCL 133/2018**

**Certificatul de urbanism nu ține loc de autorizație de construire/desființare și nu conferă dreptul de a executa lucrări de construcții.**

**5. OBLIGAȚII ALE TITULARULUI CERTIFICATULUI DE URBANISM:**

În scopul elaborării documentației pentru autorizarea executării lucrărilor de construcții — de construire/de desființare — solicitantul se va adresa autorității competente pentru protecția mediului:

AGENȚIA PENTRU PROTECȚIA MEDIULUI CLUJ NAPOCA  
CALEA DOROBANȚILOR, NR.99, BL. 9B

COD POSTAL 400609, WEBSITE: [HTTP://APMCJ.ANPM.RO](http://APMCJ.ANPM.RO), EMAIL: [OFFICE@AAPMCJ.ANPM.RO](mailto:OFFICE@AAPMCJ.ANPM.RO)  
TEL.0264419592

În aplicarea Directivei Consiliului 85/337/CEE (Directiva EIA) privind evaluarea efectelor anumitor proiecte publice și private asupra mediului, modificată prin Directiva Consiliului 97/11/CE și prin Directiva Consiliului și Parlamentului European 2003/35/CE privind participarea publicului la elaborarea anumitor planuri și programe în legătură cu mediul și modificarea, cu privire la participarea publicului și accesul la justiție, a Directivei 85/337/CEE și a Directivei 96/61/CE, prin certificatul de urbanism se comunică solicitantului obligația de a contacta autoritatea teritorială de mediu pentru ca aceasta să analizeze și să decidă, după caz, încadrarea/neîncadrarea proiectului investiției publice/private în lista proiectelor supuse evaluării impactului asupra mediului.

În aplicarea prevederilor Directivei Consiliului 85/337/CEE, procedura de emitere a acordului de mediu se desfășoară după emiterea certificatului de urbanism, anterior depunerii documentației pentru autorizarea executării lucrărilor de construcții la autoritatea administrației publice competente.

În vederea satisfacerii cerințelor cu privire la procedura de emitere a acordului de mediu, autoritatea competentă pentru protecția mediului stabilește mecanismul asigurării consultării publice, centralizării opțiunilor publicului și al formulării unui punct de vedere oficial cu privire la realizarea investiției în acord cu rezultatele consultării publice.

În aceste condiții:

După primirea prezentului certificat de urbanism, titularul are obligația de a se prezenta la autoritatea competentă pentru protecția mediului în vederea evaluării inițiale a investiției și stabilirii necesității evaluării efectelor acesteia asupra mediului. În urma evaluării inițiale a investiției se va emite actul administrativ al autorității competente pentru protecția mediului.

În situația în care autoritatea competentă pentru protecția mediului stabilește necesitatea evaluării efectelor investiției asupra mediului, solicitantul are obligația de a notifica acest fapt autorității administrației publice competente cu privire la menținerea cererii pentru autorizarea executării lucrărilor de construcții.

În situația în care, după emiterea certificatului de urbanism ori pe parcursul derulării procedurii de evaluare a efectelor investiției asupra mediului, solicitantul renunță la intenția de realizare a investiției, acesta are obligația de a notifica acest fapt autorității administrației publice competente.

**6. CEREREA DE EMITERE A AUTORIZAȚIEI DE CONSTRUIRE/DESFIINȚARE va fi însoțită de următoarele documente:**

- a) certificatul de urbanism;
- b) dovada titlului asupra imobilului, teren și/sau construcții, sau, după caz, extrasul de plan cadastral actualizat la zi și extrasul de carte funciară de informare actualizat la zi, în cazul în care legea nu dispune altfel (copie legalizată);
- c) documentația tehnică — D.T., după caz:

D.T.A.C.

D.T.A.D

D.T.O.E.

d) avizele și acordurile stabilite prin certificatul de urbanism:

d.1) avize și acorduri privind utilitățile urbane și infrastructura:

<input checked="" type="checkbox"/> alimentare cu apă	<input checked="" type="checkbox"/> gaze naturale
<input checked="" type="checkbox"/> canalizare	<input checked="" type="checkbox"/> telefonizare
<input checked="" type="checkbox"/> alimentare cu energie electrică	<input checked="" type="checkbox"/> salubritate
<input checked="" type="checkbox"/> alimentare cu energie termică	transport urban

Alte avize/acorduri:

- **Avizul arhitectului Șet (fundamentat CTATU)**

- **Primarie- Direcția tehnică**

- **Aviz CFO Integrator SRL**

- **Serviciul public de interes local pentru administrarea parcarilor din municipiul Cluj-Napoca- daca este cazul**

- **Primarie - Directia ecologie urbană si spatii verzi - Serviciul Spatii verzi - dacă este cazul**

d.2) avize și acorduri privind:

securitatea la incendiu

protecția civilă

sănătatea populației

d.3) avize/acorduri specifice ale administrației publice centrale și/sau ale serviciilor descentralizate ale acestora:

d.4) studii de specialitate:

e) punctul de vedere /actul administrativ al autorității competente pentru protecția mediului ( copie )

- **act de reglementare al autoritatii competente pentru protectia mediului**

f) Dovada inregistrarii proiectului la ordinul Arhitectilor din Romania ( 1 exemplar original )

g) Cererea de emitere a autorizatiei de desfiintare va fi insotita de urmatoarele documente:

h) Documentele de plată ale următoarelor taxe (copie): *Scutit de taxă*

Prezentul certificat de urbanism are valabilitatea de **24 luni** de la data emiterii.

**PRIMAR,**  
**Emil Boc**



Secretar,  
**Aurora Roșca**

Arhitect-șef,  
**Daniel Pop**

Inspector de specialitate,  
**arh. expert Ligia Subțirică**

Director executiv,  
**Corina Ciuban**

Șef serviciu,  
**arh. Sanda Spiroiu**

Consilier,  
**ing. Claudia Lolos**  
Elaborat: număr exemplare. 2

Achitat taxa de: **Scutit.**

Prezentul certificat de urbanism a fost transmis solicitantului direct/prin poștă la data de \_\_\_\_\_.



În conformitate cu prevederile Legii nr. 50/1991 privind autorizarea executării lucrărilor de construcții, republicată, cu modificările și completările ulterioare,

**se prelungește valabilitatea**

**Certificatului de urbanism**

de la data de \_\_\_\_\_ până la data de \_\_\_\_\_

După această dată, o nouă prelungire a valabilității nu este posibilă, solicitantul urmând să obțină, în condițiile legii, un alt certificat de urbanism.

*Primar,*

\_\_\_\_\_

*Secretar,*

\_\_\_\_\_

*Arhitect-șef,*

\_\_\_\_\_

*Director executiv,*

\_\_\_\_\_

*Șef serviciu,*

\_\_\_\_\_

Data prelungirii valabilității: \_\_\_\_\_.

Achitat taxa de \_\_\_\_\_ lei, conform Chitanței nr. \_\_\_\_\_ din \_\_\_\_\_.

Transmis solicitantului la data de \_\_\_\_\_ direct.














CITYUL CLUJ. PRIMA TARNAVEILOR

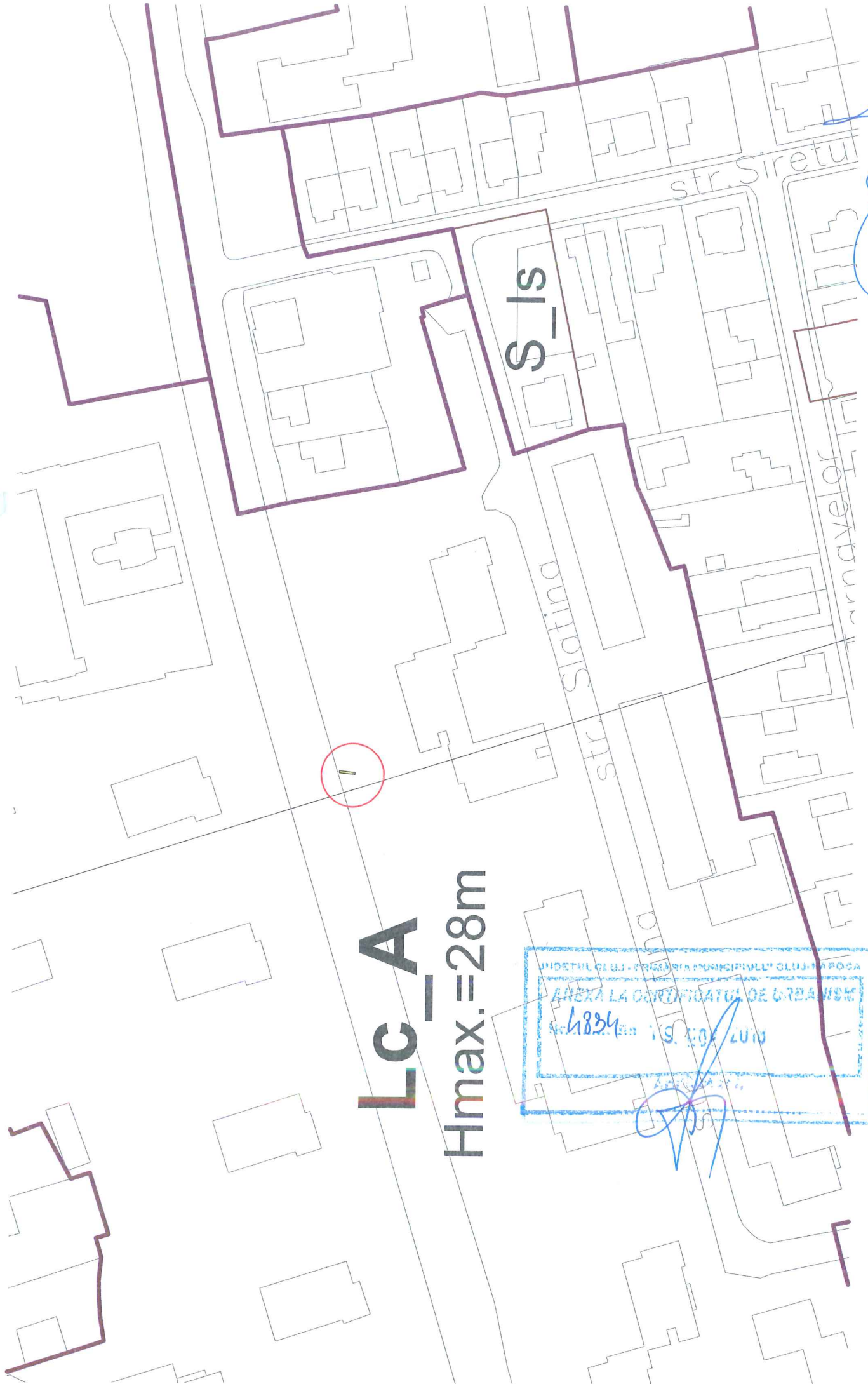
ANEXA LA CERTIFICATUL DE URBANISM

Nr. 6834 din 19. NOV. 2018

AMNUNCIAT







**LC\_A**

**Hmax. = 28m**

S\_ls


1

UNDEȘTIU CLUJ - PRIMĂRIA MUNICIPALĂ CLUJ - ÎN POZA  
ANEXA LA CERTIFICATUL DE URBANISM  
Nr. 4884 din 15.04.2010  
[Signature]

Primăria Cluj-mpoc  
Reședința: Cluj-mpoc  
Căminul Cultural: Cluj-mpoc







S.C. METOPA ARH S.R.L. ORADEA I/05/4656/1994		Beneficiar: AFFICHANGE ROMANIA Lucrare: PANOU PUBLICITAR 3.20 x 2.40m. str. Aurel Vlaicu, nr.44-46, Cluj Napoca	Contr. nr. 33
Intocmit	arh. Mihaela Unita	SCARA 1:500	Pl. nr. 1/A

