

U.A.T. CLUJ-NAPOCA
 C.F. Nr. 330288, Nr. Cad. 330288
 Sistem de proiectie Stereografic 1970
 Sistem de cote Marea Neagra 1975

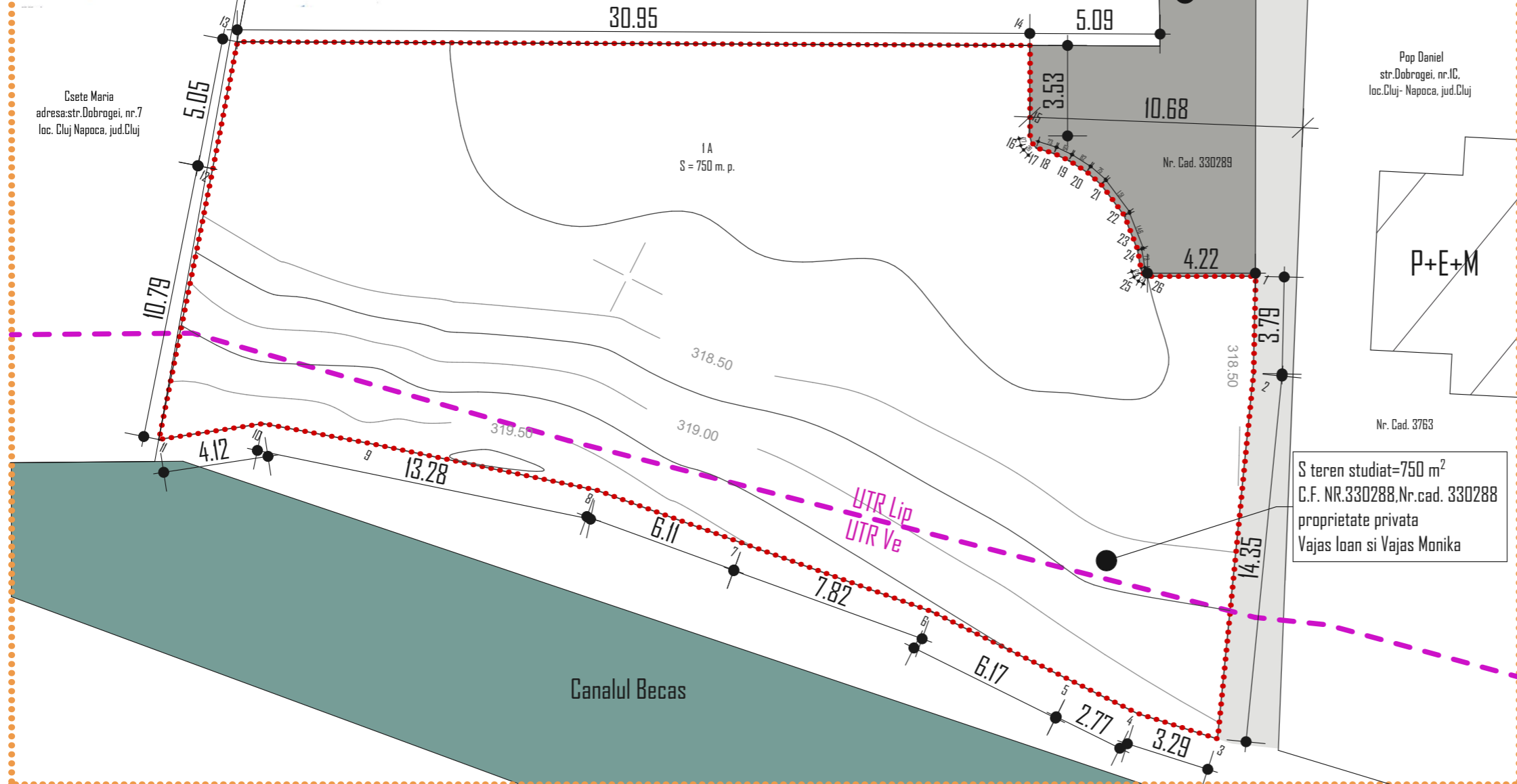
PLAN TOPOGRAFIC
 Scara 1 : 500
 Intravilan, Loc. Cluj-Napoca, Jud. Cluj

Agentia Nationala de Cadastru si Publicitate Imobiliara
 Oficiul de Cadastru si Publicitate Imobiliara CLUJ
 Nr. de inregistrare 103174 data 03.06.2019
 Receptionat
 Mihai Konradi
 Consilier Cadastru
 (prenumele si numele consilierului / inspectorului)

CERTIFICAT DE AUTORIZARE
 Seria RO-CJ-F Nr.0221/2019
 Vioara GABOR
 CATEGORIA 8
 Inzica autorizata de ANCPPI sa execute lucrari de cadastru, geodezie si topografie

(Sp)+P+IE
 FARKAS PETI SI FARKAS KLARA
 str.Aurel Suptu,nr.18,ap.27,
 loc.Cluj-Napoca,jud.Cluj
 Nr. Cad.324027

Prezentul document receptionat este
 valabil insotit de procesul verbal de
 receptie nr. 2700 data 24.06.2019



LEGENDA		PUNCTE PE CONTUR IA			
●●●●●	ZONA STUDIATA	Nr. Pct.	Coordonate pct.de contur		Lungimi laturi D(i,i+1)
●●●●●	LIMITA PROPRIETATE PARCELA STUDIATA		X [m]	Y [m]	
—	STRADA DOBROGEI-EXISTENTA	1	587911.117	397471.842	3.787
■	SUPRAFATA TEREN DESTINATIE DRUM CU ALVEOLA DE INTOARCERE S=125.00 m ² C.F. NR.330289,NR.CAD.330289 proprietate privata VAJAS IOAN SI VAJAS MONIKA FARKAS KLARA SI FARKAS PETI	2	587907.704	397473.482	14.353
		3	587894.332	397478.696	3.293
		4	587893.803	397475.446	2.771
		5	587893.774	397472.675	6.170
		6	587893.716	397466.505	7.825
		7	587892.760	397458.739	6.110
		8	587892.023	397452.674	8.883
		9	587889.687	397444.104	4.399
		10	587888.450	397439.882	4.120
		11	587886.052	397436.532	10.788
		12	587896.440	397433.623	5.049
		13	587901.294	397432.233	30.955
		14	587915.173	397459.902	3.534
		15	587912.021	397461.501	0.275
		16	587911.815	397461.683	0.275
		17	587911.717	397461.940	0.728
		18	587911.834	397462.659	0.635
		19	587911.850	397463.294	0.824
		20	587911.769	397464.114	0.747
		21	587911.587	397464.839	1.510
		22	587910.916	397466.192	1.434
		23	587909.961	397467.262	0.731
		24	587909.374	397467.698	0.227
		25	587909.224	397467.869	0.227
		26	587909.216	397468.096	4.201
		S=750mp P=123.852m			

INDICI TEHNICO URBANISTICI:

S teren studiat=750 m²
 C.F. NR.330288,Nr.cad. 330288
 proprietate privata
 Vajias Ioan si Vajias Monika
 P.O.T.existent=0.00%
 C.U.T.existent=0.00

Nota:
 -suprafata aferenta Lip =629.00 m²
 -suprafata aferenta Ve =121.00 m²

BILANT TERITORIAL	Proprietate privata EXISTENT		Proprietate privata PROPUS		REGIM TEHNIC UTR Lip:
	mp	%	mp	%	
Teren	750.00	100%	750.00	100%	POTmax = 35%
Constructii	-	-	155.35	20.71%	CUTmax = 0.9
Circulatii alei pietonale	-	-	55.00	7.33%	POT existent = 0.00%
Circulatii auto/parcari	-	-	100.00	13.33%	CUT existent = 0.0
Terasa	-	-	40.00	5.33%	POT max propus = 35.00%
Spatii verzi	-	-	399.65	53.29%	CUT max propus = 0.90
Teren neamenajat	750.00	100%	-	-	

S.C. CONPROEX CONSTRUCT S.R.L. Str.Liviu Rebreanu, Nr.4, Ap.3, Cluj-Napoca		Cerinta		Referat	
Calitatea	Nume	Semnatura		Beneficiar:	PR.NR.
Sef Proiect	Ing.Istvan Varga			VAJAS IOAN si VAJAS MONIKA	11/2019
Proiectat:	Arh.Sonia Nicula			str.Dobrogei,nr.2,ap.2,loc. Cluj-Napoca, jud. Cluj	Faza: PUD
Desenat:	Arh.Toader Loredana			Titlu proiect: ELABORARE PUD SI DTAC LOCUINTA SEMICOLECTIVA(DOUA UNITATI LOCATIVE), IMPREJMUIRE TEREN, RACORDURI SI BRANSAMENTE LA UTILITATI str. Dobrogei,nr.IE, loc. Cluj-Napoca, jud.Cluj	Plansa
				Titlu plansa: PLAN SITUATIE EXISTENTA	



U.A.T. CLUJ-NAPOCA
C.F. Nr. 330288, Nr. Cad. 330288
Sistem de proiectie Stereografic 1970
Sistem de cote Marea Neagra 1975

Agentia Nationala de Cadastru si Publicitate Imobiliara
Oficiul de Cadastru si Publicitate Imobiliara CLUJ
Nr. de inregistrare 103174 / data 03.06.2019
Receptionat Mihai Konradi
Consilier Cadastru
(prenumele si numele consilierului / inspectorului)

Prezentul document receptionat este
valabil insotit de procesul verbal de
receptie nr. 2700 / data 24.06.2019

PLAN TOPOGRAFIC

Scara 1 : 500

Intravilan, Loc. Cluj-Napoca, Jud. Cluj

CERTIFICAT DE AUTORIZARE Seria RO-CJ-F Nr.0221/2019
Viorel GABOR
CATEGORIA 3

(Sp)+P+IE

FARKAS PETI SI FARKAS KLARA
str. Aurel Suptiu, nr. 18, ap. 27,
loc. Cluj-Napoca, jud. Cluj
Nr. Cad. 324027

Str. Dobrogei

Cenan Vasile
str. Dobrogei, nr. 18,
loc. Cluj-Napoca, jud. Cluj

S teren = 125 m²
C.F. NR. 330289, NR. CAD. 330289
TEREN CU DESTIINTIA DRUM
proprietate privata
VAJAS IOAN SI VAJAS MONIKA
FARKAS KLARA SI FARKAS PETI

Pop Daniel
str. Dobrogei, nr. 1C,
loc. Cluj-Napoca, jud. Cluj

Nr. Cad. 3763

S teren studiat = 750 m²
C.F. NR. 330288, Nr. cad. 330288
proprietate privata
Vajas Ioan si Vajas Monika

IMOBIL - 2 unitati locative
S.constructie propusa = 155.35 m²
S.desfasurata propusa = 454.95 m²

LEGENDA

- ZONA STUDIATA
- LIMITA PROPRIETATE PARCELA STUDIATA
- CONSTRUCTIE PROPUSA - LOCUINTA FAMILIALA CU 2 UNITATI LOCATIVE REGIM DE INALTIME S+P+IE
- CONTUR ETAJ PROPUS
- TERASA PE SOL
- ALEI PIETONALE
- ALEI AUTO
- PUNCT GOSPODARESC
- SPATII VERZI
- PLANTATIE MEDIE SI INALATA
- ACCES AUTO INCINTA
- ACCES PIETONAL INCINTA
- ACCES PIETONAL IMOBIL
- STRADA DOBROGEI-EXISTENTA
- SUPRAFATA TEREN DESTINATIE DRUM CU ALVEDA DE INTOARCERE S=125.00 m²
C.F. NR. 330289, NR. CAD. 330289
proprietate privata
VAJAS IOAN SI VAJAS MONIKA
FARKAS KLARA SI FARKAS PETI
- CATEGORIA DE IMPORTANTA "C"
CLASA DE IMPORTANTA IV
GRAD DE REZISTENTA LA FOC IV
ZONA SEISMICA DE CALCUL F

INDICI TEHNICO URBANISTICI:

S teren studiat = 750 m²
C.F. NR. 330288, Nr. cad. 330288
proprietate privata
Vajas Ioan si Vajas Monika

S construita imobil = 155.35 m²
S desfasurata imobil = 454.95 m²

P.D.T. existent = 0.00%
P.D.T. max propus = 35.00%

Regim de inaltime propus S+P+IE
Nr. unitati locative propuse = 2
Nr. locuri parcare in incinta propuse = 4

Bilant teritorial:
-spatii verzi amenajate:
S propus = 399.65 m²
-trotuare:
S propus = 55.00 m²

Inaltimea maxima la cornisa (fata de cota ±0.00) = +5.15 m
Inaltimea maxima la cornisa (fata de CTA/CTN) = +5.45 m
Inaltimea maxima la coama (fata de cota ±0.00) = +8.30 m
Inaltimea maxima la coama (fata de CTA/CTN) = +8.60 m

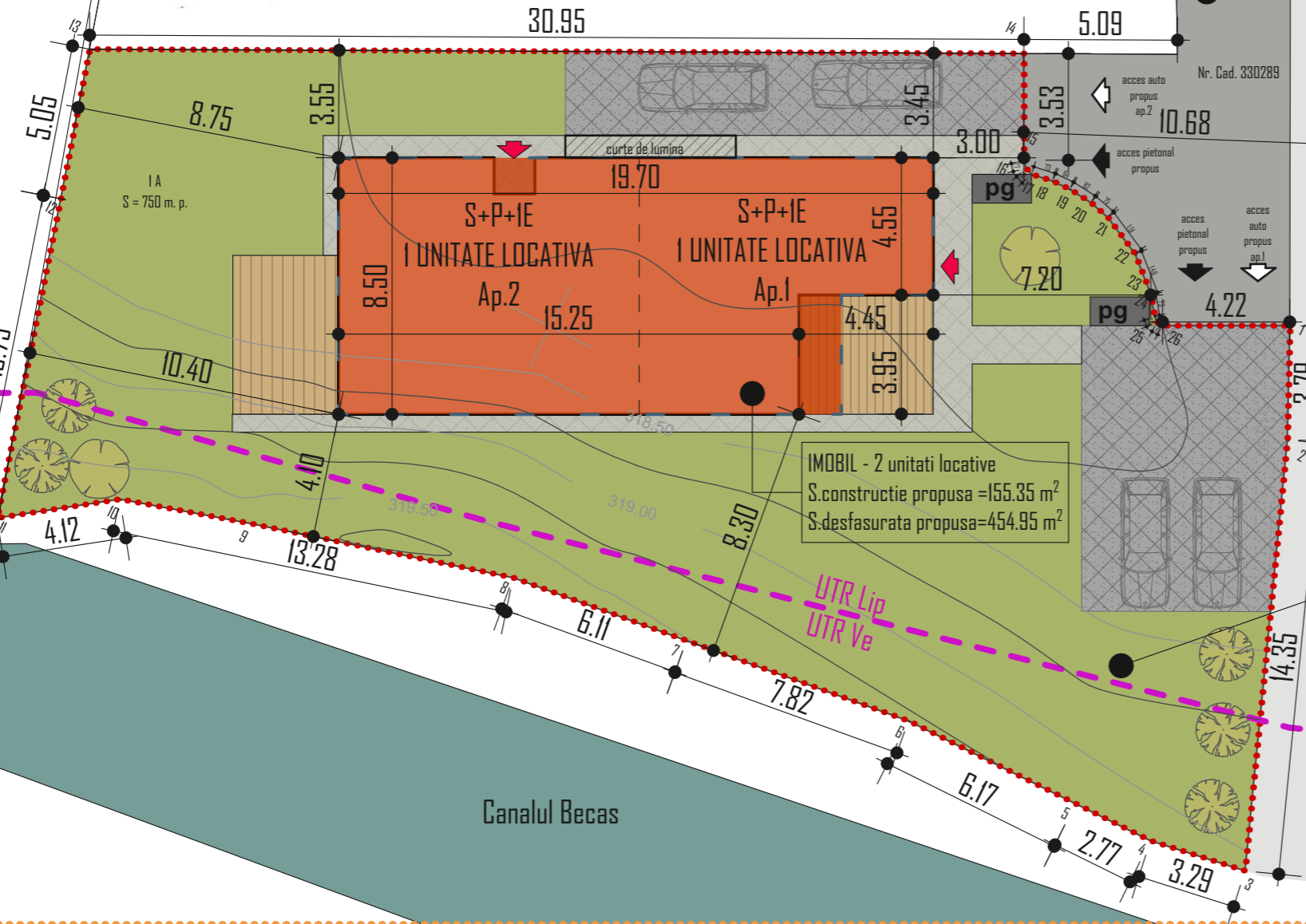
C.U.T. existent = 0.00
C.U.T. max propus = 0.9

Nota:
-suprafata aferenta Lip = 629.00 m²
-suprafata aferenta Ve = 121.00 m²

PUNCTE PE CONTUR IA

Nr. Pct.	Coordonate pct.de contur		Lungimi laturi D(i,i+1)
	X [m]	Y [m]	
1	587911.117	397471.842	3.787
2	587907.704	397473.482	14.353
3	587894.332	397478.696	3.293
4	587893.803	397475.446	2.771
5	587893.774	397472.675	6.170
6	587893.716	397466.505	7.825
7	587892.760	397458.739	6.110
8	587892.023	397452.674	8.883
9	587889.687	397444.104	4.399
10	587888.450	397439.882	4.120
11	587886.052	397436.532	10.788
12	587896.440	397433.623	5.049
13	587901.294	397432.233	30.955
14	587915.173	397459.902	3.534
15	587912.021	397461.501	0.275
16	587911.815	397461.683	0.275
17	587911.717	397461.940	0.728
18	587911.834	397462.659	0.635
19	587911.850	397463.294	0.824
20	587911.769	397464.114	0.747
21	587911.587	397464.839	1.510
22	587910.916	397466.192	1.434
23	587909.961	397467.262	0.731
24	587909.374	397467.698	0.227
25	587909.224	397467.869	0.227
26	587909.216	397468.096	4.201

S=750mp P=123.852m



BILANT TERITORIAL	Proprietate privata EXISTENT		Proprietate privata PROPUS	
	mp	%	mp	%
Teren	750.00	100%	750.00	100%
Constructii	-	-	155.35	20.71%
Circulatii alei pietonale	-	-	55.00	7.33%
Circulatii auto/parcari	-	-	100.00	13.33%
Terasa	-	-	40.00	5.33%
Spatii verzi	-	-	399.65	53.29%
Teren neamenajat	750.00	100%	-	-

REGIM TEHNIC
UTR Lip:
POTmax = 35%
CUTmax = 0.9
POT existent = 0.00%
CUT existent = 0.0
POT max propus = 35.00%
CUT max propus = 0.90

	Numele	Semnatura
S.C. CONPROX CONSTRUCT S.R.L. Str. Liviu Rebreanu, Nr. 4, Ap. 3, Cluj-Napoca		
Calitatea	Nume	Semnatura
Sef Proiect	Ing. Istvan Varga	
Proiectat:	Arh. Sonia Nicula Arh. Toader Loredana	
Desenat:	Arh. Toader Loredana	

	Cerinta	Referat
		Beneficiar: VAJAS IOAN si VAJAS MONIKA str. Dobrogei, nr. 2, ap. 2, loc. Cluj-Napoca, jud. Cluj
		Titlu proiect: ELABORARE PUD SI DTAC LOCUINTA SEMICOLECTIVA (DOUA UNITATI LOCATIVE), IMPREJMUIRE TEREN, RACORDURI SI BRANSAMENTE LA UTILITATI str. Dobrogei, nr. 1E, loc. Cluj-Napoca, jud. Cluj
		Titlu plansa: PLAN REGLEMENTARI URBANISTICE
		PR.NR. 11/2019 Faza: PUD Plansa



U.A.T. CLUJ-NAPOCA
C.F. Nr. 330288, Nr. Cad. 330288
Sistem de proiectie Stereografic 1970
Sistem de cote Marea Neagra 1975

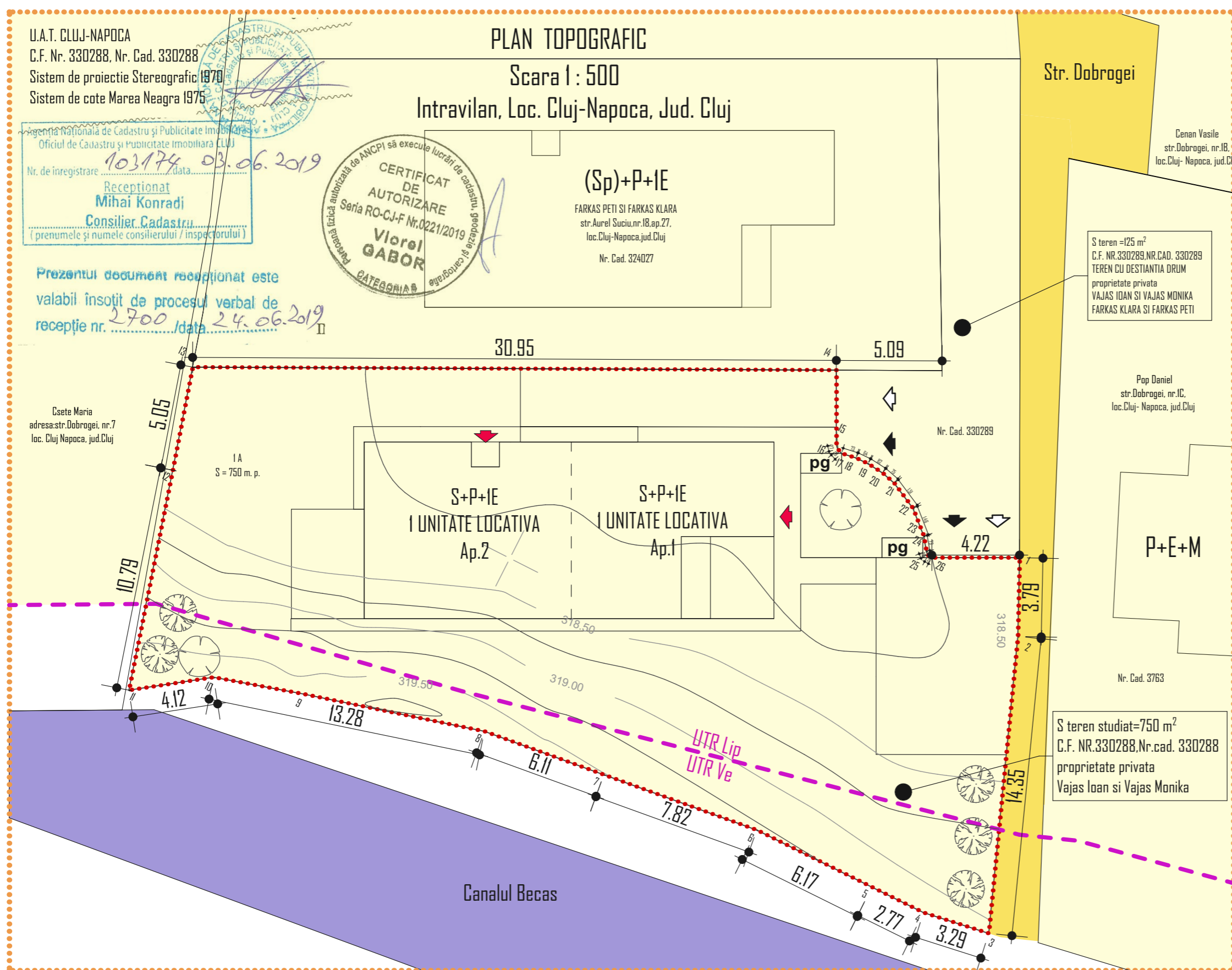
PLAN TOPOGRAFIC
Scara 1 : 500
Intravilan, Loc. Cluj-Napoca, Jud. Cluj

Agencia Națională de Cadastru și Publicitate Imobiliară
Oficiul de Cadastru și Publicitate Imobiliară CLUJ
Nr. de înregistrare 103174 / data 03.06.2019
Recepționat
Mihai Konradi
Consilier Cadastru
(prenumele și numele consilierului / inspectorului)



(Sp)+P+IE
FARKAS PETI SI FARKAS KLARA
str.Aurel Suci, nr.18, ap.27,
loc.Cluj-Napoca, jud.Cluj
Nr. Cad. 324027

Prezentul document recepționat este
valabil însoțit de procesul verbal de
recepție nr. 2700 / data 24.06.2019



LEGENDA

- ZONA STUDIATA
- LIMITA PROPRIETATE PARCELA STUDIATA
- ACCES AUTO INCINTA
- ACCES PIETONAL INCINTA
- ACCES PIETONAL IMOBIL
- CONSTRUCTIE PROPUȘA - LOCUINTA FAMILIALA CU 2 UNITATI LOCATIVE REGIM DE INALTIME S+P+IE
- CONTUR ETAJ PROPUȘ
- TERASA PE SOL
- ALEI PIETONALE
- ALEI AUTO
- PUNCT GOSPODARESC
- SPATII VERZI
- PLANTATIE MEDIE SI INALATA
- PROPRIETATE ASUPRA TERENURILOR
- DOMENIUL PUBLIC
 - TERENURI DIN DOMENIUL PUBLIC AL STATULUI
 - TERENURI DIN DOMENIUL PUBLIC AL MUNICIPIULUI
- PROPRIETATE PRIVATA
 - TERENURI PROPRIETATE PRIVATA A PERSOANELOR FIZICE SAU JURIDICE
- CIRCULATIA TERENURILOR
 - TERENURI PROPRIETATE PRIVATA CE VOR TRECE IN DOMENIUL PUBLIC- NU SUNT
- CATEGORIA DE IMPORTANTA "C" CLASA DE IMPORTANTA IV GRAD DE REZISTENTA LA FOC IV ZONA SEISMICA DE CALCUL F

INDICI TEHNICO URBANISTICI:

S teren studiat=750 m²
C.F. NR.330288,Nr.cad. 330288
proprietate privata
Vajas Ioan si Vajas Monika

S construita imobil=155.35 m²
S desfasurata imobil=454.95 m²

P.D.T.existent=0.00%
P.D.T.max propus=35.00%

Regim de inaltime propus S+P+IE
Nr. unitati locative propuse=2
Nr. locuri parcare in incinta propuse=4

Bilant teritorial:
-spatii verzi amenajate:
S propus=399.65 m²
-trotuare:
S propus =55.00 m²

Inaltimea maxima la cornisa (fata de cota ±0.00) =+5.15 m
Inaltimea maxima la cornisa (fata de CTA/CTN) =+5.45 m
Inaltimea maxima la coama (fata de cota ±0.00) =+8.30 m
Inaltimea maxima la coama (fata de CTA/CTN) =+8.60 m

C.U.T.existent=0.00
C.U.T.max propus=0.9

Nota:
-suprafata aferenta Lip =629.00 m²
-suprafata aferenta Ve =121.00 m²

PUNCTE PE CONTUR IA

Nr. Pct.	Coordonate pct.de contur		Lungimi laturi D(i,i+1)
	X [m]	Y [m]	
1	587911.117	397471.842	3.787
2	587907.704	397473.482	14.353
3	587894.332	397478.696	3.293
4	587893.803	397475.446	2.771
5	587893.774	397472.675	6.170
6	587893.716	397466.505	7.825
7	587892.760	397458.739	6.110
8	587892.023	397452.674	8.883
9	587889.687	397444.104	4.399
10	587888.450	397439.882	4.120
11	587886.052	397436.532	10.788
12	587896.440	397433.623	5.049
13	587901.294	397432.233	30.955
14	587915.173	397459.902	3.534
15	587912.021	397461.501	0.275
16	587911.815	397461.683	0.275
17	587911.717	397461.940	0.728
18	587911.834	397462.659	0.635
19	587911.850	397463.294	0.824
20	587911.769	397464.114	0.747
21	587911.587	397464.839	1.510
22	587910.916	397466.192	1.434
23	587909.961	397467.262	0.731
24	587909.374	397467.698	0.227
25	587909.224	397467.869	0.227
26	587909.216	397468.096	4.201

S=750mp P=123.852m

BILANT TERITORIAL

	Proprietate privata EXISTENT		Proprietate privata PROPUS	
	mp	%	mp	%
Teren	750.00	100%	750.00	100%
Constructii	-	-	155.35	20.71%
Circulatii alei pietonale	-	-	55.00	7.33%
Circulatii auto/parcari	-	-	100.00	13.33%
Terasa	-	-	40.00	5.33%
Spatii verzi	-	-	399.65	53.29%
Teren neamenajat	750.00	100%	-	-

REGIM TEHNIC

UTR Lip:
POTmax = 35%
CUTmax = 0.9

POT existent = 0.00%
CUT existent = 0.0

POT max propus = 35.00%
CUT max propus = 0.90

	Numele	Semnatura
S.C. CONPROX CONSTRUCT S.R.L. Str.Liviu Rebreanu, Nr.4, Ap.3, Cluj-Napoca		
Calitatea	Nume	Semnatura
Sef Proiect	Ing.Istvan Varga	
Proiectat:	Arh.Sonia Nicula	
	Arh.Toader Loredana	
Desenat:	Arh.Toader Loredana	

	Cerinta	Referat
SC CONPROX CONSTRUCT SRL		Beneficiar: VAJAS IOAN si VAJAS MONIKA str.Dobrogei,nr.2,ap.2,loc. Cluj-Napoca, jud. Cluj
		Titlu proiect: ELABORARE PUD SI DTAC LOCUINTA SEMICOLECTIVA(DOUA UNITATI LOCATIVE), IMPREJMUIRE TEREN, RACORDURI SI BRANSAMENTE LA UTILITATI str. Dobrogei,nr.IE, loc. Cluj-Napoca, jud.Cluj
Data: 2019		Faza: PUD
Scara: 1 : 200		Plansa
		PLAN PROPRIETATE ASUPRA TERENULUI



U.A.T. CLUJ-NAPOCA
C.F. Nr. 330288, Nr. Cad. 330288
Sistem de proiectie Stereografic 1970
Sistem de cote Marea Neagra 1975

PLAN TOPOGRAFIC

Scara 1 : 500

Intravilan, Loc. Cluj-Napoca, Jud. Cluj

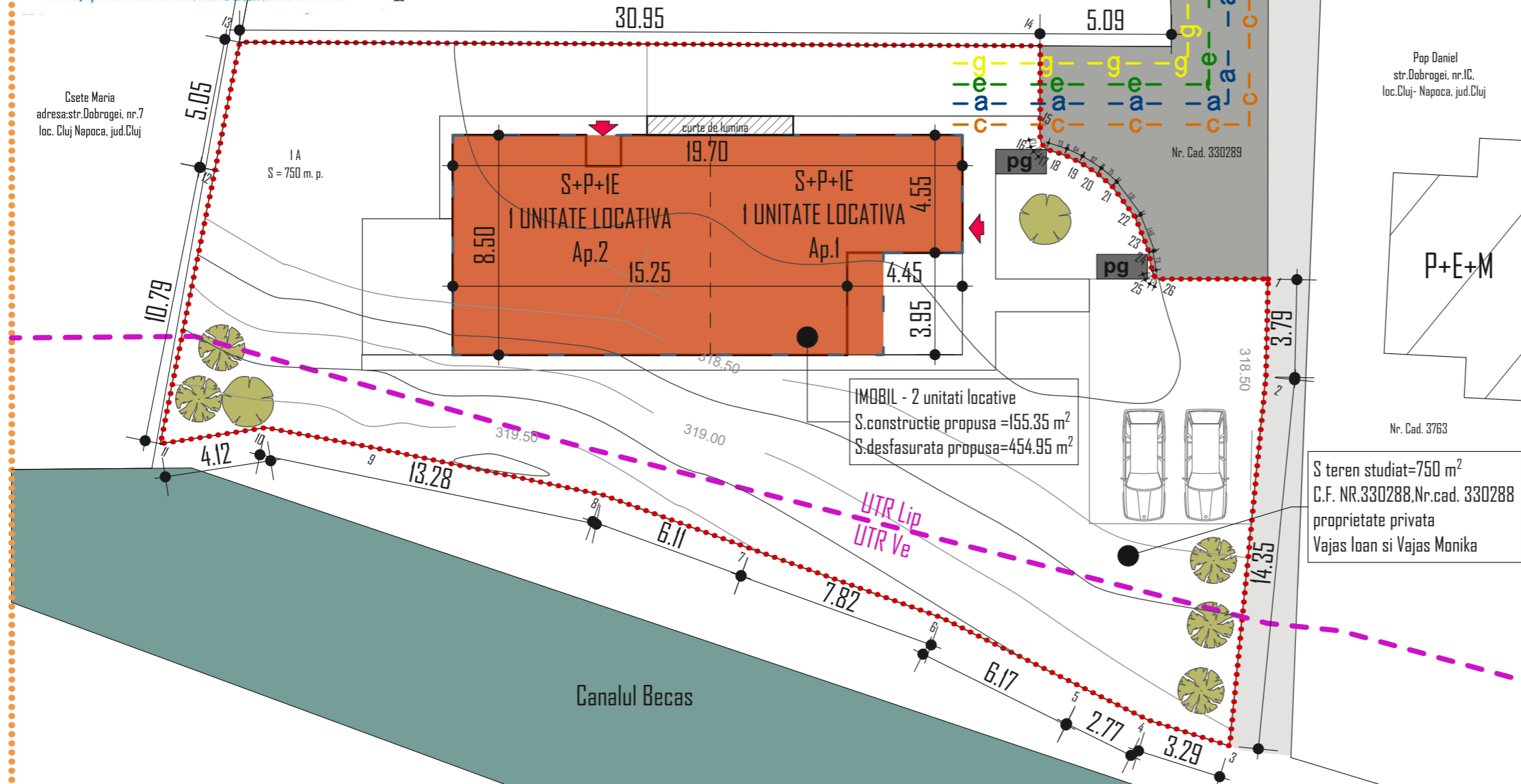
Agencia Nationala de Cadastru si Publicitate Imobiliara
Oficiul de Cadastru si Publicitate Imobiliara CLUJ
Nr. de inregistrare 103174 / data 03.06.2019
Receptionat
Mihai Konradi
Consilier Cadastru
(prenumele si numele consilierului / inspectorului)

CERTIFICAT DE AUTORIZARE
Seria RO-CJ-F Nr.0221/2019
Vlora GABOR
CATEGORIA B

(Sp)+P+IE

FARKAS PETI SI FARKAS KLARA
str. Aurel Suptu, nr. 18, ap. 27,
loc. Cluj-Napoca, jud. Cluj
Nr. Cad. 324027

Prezentul document receptionat este
valabil insozit de procesul verbal de
receptie nr. 2700 / data 24.06.2019



LEGENDA

	ZONA STUDIATA		ACCES AUTO INCINTA	
	LIMITA PROPRIETATE PARCELA STUDIATA		ACCES PIETONAL INCINTA	
			ACCES PIETONAL IMOBIL	
	CONSTRUCTIE PROPUISA - LOCUINTA FAMILIALA CU 2 UNITATI LOCATIVE REGIM DE INALTIME S+P+IE	EXISTENT	PROPUIS	
	CONTUR ETAJ PROPUIS	-A-	-a-	CONDUCTA APA
	TERASA PE SOL	-C-	-c-	CONDUCTA CANALIZARE
	ALEI PIETONALE	-G-	-g-	CONDUCTA GAZ
	ALEI AUTO	-E-	-e-	LINEI ELECTRICE
	PUNCT GOSPODARESC	CATEGORIA DE IMPORTANTA "C" CLASA DE IMPORTANTA IV GRAD DE REZISTENTA LA FOC IV ZONA SEISMICA DE CALCUL F		
	SPATII VERZI			
	PLANTATIE MEDIE SI INALATA			

INDICI TEHNICO URBANISTICI:

S teren studiat=750 m²
C.F. NR.330288,Nr.cad. 330288
proprietate privata
Vajas Ioan si Vajas Monika

S construita imobil=155.35 m²
S desfasurata imobil=454.95 m²

P.D.T.existent=0.00%
P.D.T.max propus=35.00%

Regim de inaltime propus S+P+IE
Nr. unitati locative propuse=2
Nr. locuri parcare in incinta propuse=4

Bilant teritorial:
-spatii verzi amenajate:
S propus=399.65 m²
-trotuare:
S propus =55.00 m²

Inaltimea maxima la cornisa (fata de cota ±0.00) =+5.15 m
Inaltimea maxima la cornisa (fata de CTA/CTN) =+5.45 m
Inaltimea maxima la coama (fata de cota ±0.00) =+8.30 m
Inaltimea maxima la coama (fata de CTA/CTN) =+8.60 m

C.U.T.existent=0.00
C.U.T.max propus=0.9

Nota:
-suprafata aferenta Lip =629.00 m²
-suprafata aferenta Ve =121.00 m²

PUNCTE PE CONTUR IA

Nr. Pct.	Coordonate pct.de contur		Lungimi laturi D(i,i+1)
	X [m]	Y [m]	
1	587911.117	397471.842	3.787
2	587907.704	397473.482	14.353
3	587894.332	397478.696	3.293
4	587893.803	397475.446	2.771
5	587893.774	397472.675	6.170
6	587893.716	397466.505	7.825
7	587892.760	397458.739	6.110
8	587892.023	397452.674	8.883
9	587889.687	397444.104	4.399
10	587888.450	397439.882	4.120
11	587886.052	397436.532	10.788
12	587896.440	397433.623	5.049
13	587901.294	397432.233	30.955
14	587915.173	397459.902	3.534
15	587912.021	397461.501	0.275
16	587911.815	397461.683	0.275
17	587911.717	397461.940	0.728
18	587911.834	397462.659	0.635
19	587911.850	397463.294	0.824
20	587911.769	397464.114	0.747
21	587911.587	397464.839	1.510
22	587910.916	397466.192	1.434
23	587909.961	397467.262	0.731
24	587909.374	397467.698	0.227
25	587909.224	397467.869	0.227
26	587909.216	397468.096	4.201

S=750mp P=123.852m

BILANT TERITORIAL

	Proprietate privata EXISTENT		Proprietate privata PROPUIS	
	mp	%	mp	%
Teren	750.00	100%	750.00	100%
Constructii	-	-	155.35	20.71%
Circulatii alei pietonale	-	-	55.00	7.33%
Circulatii auto/parcari	-	-	100.00	13.33%
Terasa	-	-	40.00	5.33%
Spatii verzi	-	-	399.65	53.29%
Teren neamenajat	750.00	100%	-	-

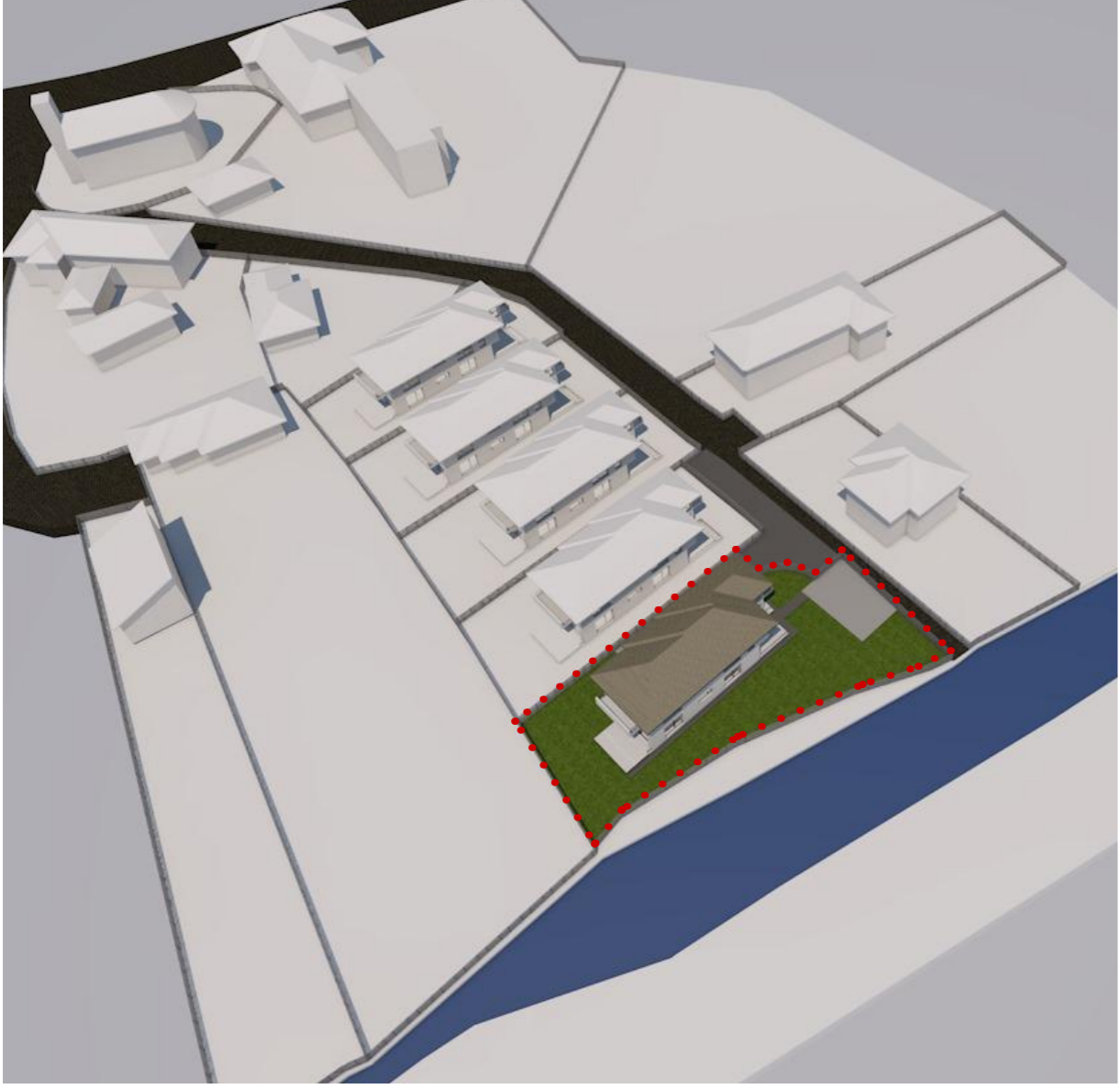

REGIM TEHNIC


UTR Lip:
POTmax = 35%
CUTmax = 0.9
POT existent = 0.00%
CUT existent = 0.0
POT max propus = 35.00%
CUT max propus = 0.90

	Numele	Semnatura
S.C. CONPROX CONSTRUCT S.R.L. Str.Liviu Rebreanu, Nr.4, Ap.3, Cluj-Napoca		
Calitatea	Nume	Semnatura
Sef Proiect	Ing.Istvan Varga	
Proiectat:	Arh.Sonia Nicula Arh.Toader Loredana	
Desenat:	Arh.Toader Loredana	

	Cerinta	Referat
		Beneficiar: VAJAS IOAN si VAJAS MONIKA str.Dobrogei,nr.2,ap.2,loc. Cluj-Napoca, jud. Cluj
Data: 2019		Titlu proiect: ELABORARE PUD SI DTAC LOCUINTA SEMICOLECTIVA(DOUA UNITATI LOCATIVE), IMPREJMUIRE TEREN, RACORDURI SI BRANSAMENTE LA UTILITATI str. Dobrogei,nr.IE, loc. Cluj-Napoca, jud.Cluj
Scara: 1 : 200		Titlu plansa: PLAN REGLEMENTARI EDILITARE







	Semnatura		Cerinta	Referat	
Calitatea	S.C. CONPROEX CONSTRUCT S.R.L.			Beneficiar:	PR.NR. II/ 2019
Sef Proiect	Str. Liviu Rebreanu, Nr. 4, Ap. 3, Cluj-Napoca		Date:	VAJAS IDIAN si VAJAS MONIKA str. Dobrogei, nr. 2, ap. 2, loc. Cluj-Napoca, jud. Cluj	Faza: PUD
Proiectat:	Nume		Scara:	Titlu proiect:	Plansa
Desenat:	Ing. Istvan Varga			ELABORARE PUD SI DTAC LOCUINTA SEMICOLECTIVA (COTIDA LUNITATI LOCALITIVE), IMPREJMUIRE TEREN, RACORDURI SI BRANSAMENTE LA UTILITATI str. Dobrogei, nr. 2, loc. Cluj-Napoca, jud. Cluj	
	Arh. Sonia Nicula			Titlu plansa:	
	Arh. Toader Loredana				
	Arh. Toader Loredana				

PERSPECTIVE



					Referat			
					Beneficiar:	VAJAS IOAN si VAJAS MONIKA	PR.NR. II/ 2019	Faza: PUD
					str.Dobrogei,nr.2.ap.2,loc. Cluj-Napoca, jud. Cluj	ELABORARE PUD SI DTAC LOCUINTA SEMICOLECTIVA(ODUA UNITATI LOCATIVE), IMPREJMUIRE TEREN, RACORDURI SI BRANSAMENTE LA UTILITATI		
					Titlu proiect:	str. Dobrogei,nr.1E, loc. Cluj-Napoca, jud. Cluj		
					Titlu plansa:	PERSPECTIVE		Plansa
					Cerinta	 S.C. CONPROEX CONSTRUCT S.R.L.	Data: 2019	Scara:
					Semnatura	Semnatura		
					Numele	Nume		
					S.C. CONPROEX CONSTRUCT S.R.L. Str. Liviu Rebreanu, Nr. 4, Ap.3, Cluj-Napoca	Ing. Istvan Varga		
Calitatea						Arh. Sonia Nicula		
Sef Proiect						Arh. Toader Loredana		
Proiectat:						Arh. Toader Loredana		
Desenat:						Arh. Toader Loredana		



330288