

1-11p.

56/10.09.20

HOTĂRÂRE

privind aprobarea Planului Urbanistic de Detaliu – construire clădire P+3E aferentă centrului de relații cu utilizatorul și dispecerat - structura regională Cluj, str. Arinilor nr. 22 B

Consiliul local al municipiului Cluj-Napoca întrunit în ședință ordinară,

Examinând proiectul de hotărâre privind aprobarea Planului Urbanistic de Detaliu – construire clădire P+3E aferentă centrului de relații cu utilizatorul și dispecerat - structura regională Cluj, str. Arinilor nr. 22 B - proiect din inițiativa primarului;

Reținând Referatul de aprobare nr. 426334/1/4.09.2020 al primarului municipiului Cluj-Napoca, în calitate de inițiator;

Analizând Raportul de specialitate nr. 426387 /4.09.2020 al Direcției Generale de Urbanism și al Direcției Juridice, prin care se propune aprobarea Planului Urbanistic de Detaliu – construire clădire P+3E aferentă centrului de relații cu utilizatorul și dispecerat - structura regională Cluj, str. Arinilor nr. 22 B;

Reținând Avizul Arhitectului șef nr. 174 din 22.06.2020. și avizele organismelor teritoriale interesate;

Văzând avizul comisiei de specialitate;

Potrivit prevederilor art. 56 al Legii nr. 350/2001 privind amenajarea teritoriului și urbanismul, cu modificările și completările ulterioare și ținând cont de prevederile Regulamentului Local de Urbanism, aprobat prin Hotărârea nr. 493/2014, cu modificările și completările ulterioare;

Potrivit dispozițiilor art. 129, 133 alin. 1, 139 și 196 din Ordonanța de Urgență nr. 57/2019 privind Codul administrativ, cu modificările și completările ulterioare;

HOTĂRĂȘTE :

Art. 1. – Se aprobă Planul Urbanistic de Detaliu– construire clădire P+3E aferentă centrului de relații cu utilizatorul și dispecerat - structura regională Cluj, str. Arinilor nr. 22 B, beneficiară: S.D.E.E. Transilvania Nord S.A., pe o parcelă proprietate privată cu nr. topo 21546/1/1/1/1/1/4/1/1/2/1 înscris în CF nr. 267801.

Prevederile P.U.D. propuse:

- retragerea față de limita laterală estică: min. 12 m;
- retragerea față de limita laterală vestică: min. 9,6 m;
- retragerea față de limita posterioară: 6 m;
- accesul auto și pietonal: din strada Arinilor;
- staționarea autovehiculelor: în interiorul parcelei, 11 locuri de parcare amenajate la sol, adiacent platformei de parcare existente în partea vestică (incinta S.D.E.ET.N S.A.);
- echiparea tehnico-edilitară: completă pe parcelă.

Toate investițiile propuse prin această documentație de urbanism vor fi suportate de beneficiara acesteia.

Anterior recepției construcției propuse, se va amenaja un trotuar pe str. Arinilor, adiacent parcelei reglementate prin P.U.D.

Art. 2. – Se stabilește perioada de valabilitate a documentației de doi ani de la aprobare.

Art. 3. – Cu îndeplinirea prevederilor hotărârii se încredințează Direcția Generală de Urbanism.

Președinte de ședință,
Ec. Dan Ștefan Tarcea

Contrasemnează:
Secretarul general al municipiului,
Jr. Aurora Roșca

REFERAT DE APROBARE
a proiectului de hotărâre privind aprobarea
Planului Urbanistic de Detaliu – construire clădire P+3E aferentă centrului de relații cu
utilizatorul și dispecerat - structura regională Cluj, str. Arinilor nr. 22 B

Prin cererea nr. 328468/433/10.07.2020, S.D.E.E. T.N. S.A. Cluj-Napoca solicită aprobarea în Consiliul Local a documentației Planului Urbanistic de Detaliu – construire clădire P+3E aferentă centrului de relații cu utilizatorul și dispecerat - structura regională Cluj, str. Arinilor nr. 22 B.

Parcela pe care se solicită construirea, în suprafață de 1.653 mp este situată pe frontul vestic al străzii Arinilor la nr. 22B, fiind delimitată de parcele cu fond construit în partea nordică și sudică, iar în partea vestică cu teren liber de construcții.

Din punct de vedere urbanistic parcela este încadrată conform P.U.G în U.T.R. ED - Gospodărire comunală Zonă aferentă infrastructurii edilitare. Întrucât retragerea minimă față de limita posterioară este mai mică de H/2, autorizarea executării lucrărilor de construire este condiționată de elaborarea în prealabil a unui plan urbanistic de detaliu.

Prin P.U.D se studiază parcela proprietate privată cu nr. topo 21546/1/1/1/1/1/4/1/1/2/1 înscris în CF nr. 267801. Se propune construire unei clădiri P+3E aferentă centrului de relații cu utilizatorul și dispecerat - structura regională Cluj cu evidențierea modalității de conformare la prevederile P.U.G. în ceea ce privește utilizarea funcțională, amplasarea, echiparea și configurarea clădirii, staționarea autovehiculelor, posibilitățile maxime de ocupare și utilizare a terenurilor.

Documentația este structurată conform normelor metodologice în vigoare, Indicativ GM-009-2000, a Legii nr. 350/2001, actualizată și a Ordinului nr. 233/2016 și este însoțită de avizele și acordurile necesare.

În temeiul prevederilor art. 136 din Ordonanța de urgență a Guvernului nr. 57/2019 privind Codul administrativ, cu modificările și completările ulterioare, îmi exprim inițiativa de promovare a proiectului de hotărâre privind aprobarea P.U.D.- construire clădire P+3E aferentă centrului de relații cu utilizatorul și dispecerat - structura regională Cluj, str. Arinilor nr. 22 B.

PRIMAR
Emil Boc



Nr. 426387 din 04.09.2020

RAPORT DE SPECIALITATE

privind aprobarea Planului Urbanistic de Detaliu – construire clădire P+3E aferentă centrului de relații cu utilizatorul și dispecerat- structura regională Cluj, str. Arinilor nr. 22 B

Având în vedere:

Referatul de aprobare înregistrat sub nr. 426334/1/4.09.2020 al primarului municipiului Cluj-Napoca;

Proiectul de hotărâre privind aprobarea Planului Urbanistic de Detaliu – construire clădire P+3E aferentă centrului de relații cu utilizatorul și dispecerat - structura regională Cluj, str. Arinilor nr. 22 B;

Direcția Generală de Urbanism și Direcția Juridică precizează următoarele:

Prin cererea nr. 328468/433/10.07.2020, S.D.E.E. T.N. S.A. Cluj-Napoca solicită aprobarea în Consiliul Local a documentației P.U.D.- construire clădire P+3E aferentă centrului de relații cu utilizatorul și dispecerat - structura regională Cluj, str. Arinilor nr. 22 B.

Documentația a fost întocmită de S.C. RAUM S.R.L. arh. Horațiu Răcășan, la comanda beneficiarei: S.D.E.E. Transilvania Nord S.A. parcelă de teren proprietate privată cu nr. topo 21546/1/1/1/1/1/4/1/1/2/1 înscris în CF nr. 267801.

Parcela pe care se solicită construirea, în suprafață de 1.653 mp este situată pe frontul vestic al străzii Arinilor la nr. 22B, fiind delimitată de parcele cu fond construit în partea nordică și sudică, iar în partea vestică cu teren liber de construcții. Din punct de vedere urbanistic parcela este încadrată conform P.U.G în U.T.R. ED - Gospodărire comunală Zonă aferentă infrastructurii edilitare. Întrucât retragerea minimă față de limita posterioară este mai mică de H/2, autorizarea executării lucrărilor de construire este condiționată de elaborarea în prealabil a unui plan urbanistic de detaliu.

Prevederile P.U.D. propuse:

- *retragerea față de limita laterală estică: min. 12 m;*
- *retragerea față de limita laterală vestică: min. 9,6 m;*
- *retragerea față de limita posterioară: 6 m;*
- *accesul auto și pietonal: din strada Arinilor;*
- *staționarea autovehiculelor: în interiorul parcelei, 11 locuri de parcare amenajate la sol, adiacent platformei de parcare existente în partea vestică (incinta S.D.E.E. T.N. S.A.);*
- *echiparea tehnico-edilitară: completă pe parcelă.*

Toate investițiile propuse prin această documentație de urbanism vor fi suportate de beneficiara acesteia. Se va amenaja un trotuar pe str. Arinilor, adiacent parcelei reglementate, conform prevederilor Avizului Siguranța Circulației nr. 110593/446/14.04.2020, anterior recepției construcției propuse.

Arhitectul Șef, în baza fundamentării tehnice a Comisiei tehnice de amenajare a teritoriului și de urbanism, a emis avizul nr. 174 din 22.06.2020.

Din punct de vedere tehnic, documentația de urbanism este structurată și elaborată conform normelor metodologice și legislației în vigoare - Indicativ GM-009-2000, Legea nr. 350/2001, Ordinul nr. 233/2016, fiind însoțită de toate avizele și acordurile prevăzute de lege și solicitate prin Certificatul de urbanism nr. 1419/23.03.2020, precum și tariful de exercitare a dreptului de semnătură achitat pentru specialistul R.U.R. care a elaborat documentația (cf. Art. 56, alin. 6 din Legea nr. 350/2001).

Ținând cont de natura investiției propuse, propunem stabilirea perioadei de valabilitate a studiului de urbanism de doi ani (cf. Art. 56, alin.4 din Legea nr. 350/2001).


Având în vedere cele expuse mai sus, proiectul de hotărâre îndeplinește condițiile de natură tehnică pentru a fi supus dezbaterii și aprobării plenului Consiliului Local.

Din punct de vedere juridic, raportat la dispozițiile Art. 56 din Legea nr. 350/2001 și Art. 129 alin. 6 lit.c din O.U.G nr. 57/2019 privind Codul administrativ, potrivit cărora aprobarea documentațiilor de urbanism se face prin hotărârea Consiliului local, proiectul de hotărâre îndeplinește condițiile legale pentru a fi supus dezbaterii și aprobării plenului Consiliului local.

Având în vedere prevederile legale expuse în prezentul raport, apreciem că proiectul de hotărâre privind aprobarea Planului Urbanistic de Detaliu – construire clădire P+3E aferentă centrului de relații cu utilizatorul și dispecerat - structura regională Cluj, str. Arinilor nr. 22 B, poate fi supus dezbaterii și aprobării plenului Consiliului Local.

Direcția generală de urbanism

Arhitect Șef Daniel Pop



Șef birou Andrecea Mureșan



Red.1 ex. Consilier Carmen Coțofan



Direcția Juridică

Director executiv Alina Rus



04.09.2020




PRIMĂRIA ȘI CONSILIUL LOCAL
CLUJ-NAPOCA

ROMÂNIA
PRIMĂRIA MUNICIPIULUI CLUJ-NAPOCA
DIRECȚIA GENERALĂ DE URBANISM
BIROUL STRATEGII URBAINE

Calea Moșilor nr. 3, 400001, Cluj-Napoca, tel: +40 264 592 301; fax: +40 264 599 329
www.primariaclujnapoca.ro | www.clujbusiness.ro | www.visitclujnapoca.ro

ARHITECT ȘEF



Ca urmare a cererii adresate de S.D.E.E. Transilvania Nord S.A. , cu sediul în județul Cluj, municipiul Cluj-Napoca, str. Ilie Măcelaru, nr. 28 A înregistrată cu nr. 220205 din 2020 în conformitate cu prevederile Legii nr. 350/2001 privind amenajarea teritoriului și urbanismul, cu modificările și completările ulterioare și Ordinului nr. 233/2016, se emite următorul:

AVIZ
Nr. 174 ... din 22.06.2020

pentru **P.U.D. construire clădire P+3E aferentă centrului de relații cu utilizatorul și dispecerat- structura regională Cluj str. Arinilor, nr. 22 B**

generat de imobilul cu nr.topo 21546/1/1/1/1/1/4/1/1/2/1 înscris în CF nr.267801;

Inițiator: S.D.E.E. T.N. S.A. Cluj-Napoca

Proiectant: S.C. RAUM S.R.L.

Specialist cu drept de semnătură RUR: arh. Horațiu Răcășan

Amplasare, delimitare, suprafață zona studiată în P.U.D.: parcelă în suprafață de 1.653 mp , situată pe frontul vestic al străzii Arinilor la nr. 22B, fiind delimitată de parcele cu fond construit în partea nordică și sudică, iar în partea vestică cu teren liber de construcții.

Prevederi P.U.G. - R.L.U aprobate anterior :

Terenul studiat prin PUD este încadrat conform PUG în UTR ED.

UTR ED- Gospodărire comunală Zonă aferentă infrastructurii edilitare

-*funcțiune predominantă:* Activități tehnologice specifice profilului fiecărei zone Activități conexe - administrative, sociale etc;

-*înălțimea maximă admisă:* Înălțimea maximă la cornișă nu va depăși 21 m, iar înălțimea totală (maximă) nu va depăși 25 m. Regimul de înălțime nu va depăși (1-2S)+P+4+R;

-*indici urbanistici:* P.O.T. Maxim = 60%, C.U.T. maxim = 1,2;

-*retragere min. față de aliniament:* Aliniamentul existent se va conserva, cu excepția situațiilor în care prezentul P.U.G prevede realinierea. În cazul adăugării de noi clădiri, echipamente tehnologice etc, al extinderii celor existente, acestea se vor dispune în retragere față de aliniament. În situația parcelelor de colț, retragerea se va realiza față de ambele aliniamente. Dimensiunea retragerii se va stabili prin P.U.D., aceasta putând fi mai mare sau cel mult egală cu cea a clădirilor / echipamentelor tehnologice existente, învecinate, dar nu mai puțin de 6 m;

-*retragere minimă față de limitele laterale:* clădirile se vor retrage în mod obligatoriu de la limitele laterale cu o distanță H/2 dar nu mai puțin de 4,5 m;

-*retragere minimă față de limita posterioară:* H/2 dar nu mai puțin de 6,00 m.

II. Prevederi P.U.D. propuse:

- *retragerea față de limita laterală estică:* min.12 m;
- *retragerea față de limita laterală vestică:* min. 9,6 m;
- *retragerea față de limita posterioară:* 6 m;
- *accesul auto și pietonal:* din strada Arinilor;
- *staționarea autovehiculelor:* în interiorul parcelei, 11 locuri de parcare amenajate la sol, adiacent platformei de parcare existente în partea vestică (incinta S.D.E.E. T.N S.A.);

5



PRIMĂRIA ȘI CONSILIUL LOCAL
CLUJ-NAPOCA

ROMÂNIA
PRIMĂRIA MUNICIPIULUI CLUJ-NAPOCA
DIRECȚIA GENERALĂ DE URBANISM
BIROUL STRATEGII URBANE

Calea Moșilor nr. 3, 400001, Cluj-Napoca, tel: +40 264 592 301; fax: +40 264 599 329
www.primariaclujnapoca.ro | www.clujbusiness.ro | www.visitclujnapoca.ro

– echiparea tehnico-edilitară: completă pe parcelă.

În urma ședinței Comisiei tehnice de amenajare a teritoriului și urbanism din data de 5.06.2020. se avizează favorabil Planul urbanistic de detaliu.

Toate investițiile propuse prin această documentație de urbanism vor fi suportate de beneficiarii acesteia. Se va amenaja un trotuar pe str. Arinilor, adiacent parcelei reglementate, conform prevederilor Avizului Siguranța Circulației nr.110593/446/14.04.2020, anterior recepției construcției propuse.

Prezentul aviz este valabil numai împreună cu planșa de reglementări anexată și vizată spre neschimbare. Elaboratorul și beneficiarul P.U.D. răspund pentru exactitatea datelor și veridicitatea înscrisurilor cuprinse în P.U.D. care face obiectul prezentului aviz, în conformitate cu art. 63 alin. (2) lit.g) din Legea nr.350/2001 privind amenajarea teritoriului și urbanismul, cu modificările și completările ulterioare.

Prezentul aviz este un aviz tehnic și poate fi folosit numai în scopul aprobării P.U.D. Documentația tehnică pentru autorizarea executării lucrărilor de construire (D.T.A.C.) se poate întocmi numai după aprobarea P.U.D. și cu obligativitatea respectării întocmai a prevederilor acestuia.

Prezentul aviz este valabil de la data emiterii sale pe toată durata de valabilitate a certificatului de urbanism nr. 1419 din 23.03.2020, emis de Primaria Municipiului Cluj-Napoca, în aceleași condiții cu certificatul de urbanism nr. 4102 din 26.09.2019.

ARHITECT – ȘEF,
DANIEL POP

Șef birou Strategii urbane,
Arh. Andreea Mureșan

Red., 3 ex. Arh. Carmen-Emilia Coțofan
consilier, biroul Strategii urbane

Achitat taxa de 13 lei, conform Chitanței nr. din
Prezentul aviz a fost transmis solicitantului direct/prin poștă la data de

6

P.U.D. – Construire clădire P+3E aferentă Centrului de Relații cu Utilizatorul și Dispecerat-Structura Regională Cluj – str. Arinilor nr. 22B
Nr. 328468/10.07.2020
(nr. cerere H.C.L.)

Raportul informării și consultării publicului,
care fundamentează decizia Consiliului Local de adoptare sau neadoptare a planului de urbanism sau amenajare a teritoriului

Document elaborat în conformitate cu Ordinul nr. 2701 din 30 decembrie 2010 emis de Ministerul Dezvoltării Regionale și Turismului pentru aprobarea „Metodologiei de informare și consultare a publicului cu privire la elaborarea sau revizuirea planurilor de amenajare a teritoriului și de urbanism” și a Regulamentului Local referitor la implicarea publicului în elaborarea sau revizuirea planurilor de urbanism sau de amenajare a teritoriului, aprobat cu H.C.L. nr. 153/2012

- **Persoana responsabilă** din partea Primăriei Municipiului Cluj-Napoca : Biroul Strategii Urbane – Cam. 64 (Simona Cipcigan)
- **Inițiator** : S.D.E.E. TRANSILVANIA NORD S.A.
- **Proiectant** : S.C. RAUM S.R.L.

Procesul de informare și consultare a publicului s-a desfășurat în conformitate cu Documentul de planificare nr. 220205/05.05.2020

Având în vedere **art. 3 din Ordinul nr. 2701/2010**, conform căruia, pentru documentațiile aflate în curs de elaborare se face în funcție de etapa în care se află, fără a relua întreaga procedură, pentru documentația **PLAN URBANISTIC DE DETALIU – Construire clădire P+3E aferentă Centrului de Relații cu Utilizatorul și Dispecerat-Structura Regională Cluj – str. Arinilor nr. 22B**

Acte de autoritate publică de reglementare care au fost eliberate de Primăria Cluj-Napoca :

- **Certificat de urbanism nr. 1419/23.03.2020**
- **Aviz C.T.A.T.U. nr. 174/22.06.2020**

A. Detalii privind tehnicile și metodele utilizate de solicitant pentru a informa și a consulta publicul, inclusiv:

1. datele și locurile tuturor întâlnirilor la care cetățenii au fost invitați să dezbată propunerea solicitantului;

S-au întocmit:

Document de planificare a procesului de informare și consultare publică pentru P.U.D. nr. 220205/05.05.2020

S-a afișat pe site-ul instituției tabelul cu documentații de urbanism supuse consultării în data de 29.05.2020

La sediul Primăriei Municipiului Cluj-Napoca, Calea Moșilor nr. 3, pe panoul de afișaj vis-a-vis de cam. 62, et. 1 au fost afișate următoarele :

- Plan reglementări urbanistice
- Plan încadrare în zonă

Datele și locurile tuturor întâlnirilor:

Publicului interesat i s-a dat posibilitatea să asiste la dezbateră lucrării în C.T.A.T.U. în format de videoconferință, pe o platformă electronică dedicată, în data de 05.06.2020

Anunțul cu privire la dezbateră lucrării a fost afișat pe site-ul instituției la secțiunea „Locuire\Strategii Urbane\Comisia Tehnică de Amenajare a Teritoriului și Urbanism\Sedințe Comisie Tehnică”, anunțul privind consultarea populației a fost publicat în ziarul Monitorul de Cluj din 27.04.2020

Dezbateră lucrării s-a realizat în format de videoconferință pe platforma Cisco Webex Meetings, în data de 05.06.2020 - ora 11:30.

2. conținutul, datele de transmitere prin poștă și numărul trimiterilor poștale, inclusiv scrisori, invitații la întâlniri, buletine informative și alte publicații;

Cetățenii au fost informați prin afișare pe site-ul instituției a ordinea de zi a Comisiei Tehnice de Amenajare a Teritoriului și Urbanism, să participe la dezbateră care a avut loc în format de videoconferință pe platforma Cisco Webex Meetings, în data de 05.06.2020 - ora 11:30.

S-au expediat notificări proprietarilor parcelelor vecine pe laturile celei care a generat P.U.D. privind intenția și propunerile documentației.

3. localizarea rezidenților, proprietarilor și părților interesate care au primit notificări, buletine informative sau alte materiale scrise;

Au fost notificați :

- Rus Horea și Rus Ioana –
- Asociația de Proprietari – str. Arinilor nr. 13
- Asociația de Proprietari – str. Arinilor nr. 15
- Asociația de Proprietari – str. Arinilor nr. 17

4. numărul persoanelor care au participat la acest proces;

La dezbateră din 05.06.2020 au participat din partea Primăriei : membrii comisiei C.T.A.T.U., din partea beneficiarului s-a prezentat proiectantul – arh. Horațiu Răcășan.

Din partea publicului nu s-a prezentat nimeni.

În urma notificării vecinilor, dl. Rus Horea Ionuț cu domiciliul în comunică următoarele observații :

Luând în considerare notificarea nr. 256305 din 28.05.2020, în calitate de vecin, doresc să se țină cont, de propunerea plantării unei perdele vegetale, de mari și medii dimensiuni, amplasată spre proprietatea mea de pe str. ARINILOR nr. 22 A.

Cu mulțumiri,

Data: 10-06-2020

Semnătura: 

B. Rezumat al problemelor, observațiilor și rezervelor exprimate de public pe parcursul procesului de informare și consultare, inclusiv:

1. modul în care solicitantul a rezolvat, intenționează să rezolve sau se va ocupa de problemele, observațiile și rezervele exprimate de public;

Ca răspuns la sesizările d-lui. Rus Horea Ionuț cu domiciliul în str. Arinilor nr. 22A, proiectantul lucrării - S.C. RAUM S.R.L. - dr. Horațiu Răcășan, precizează următoarele :

Va scriu in urma cererii inregistrate in data de 10.06.2020 la Primaria Cluj-Napoca, cu privire la propunerea plantarii unei perdele vegetate.

Conform planselor desenate, depuse spre avizare, discutate si acceptate de catre Directia Urbanism, dar si asumate de catre cei de la Electrica, pe zona adiacenta limitei comune de proprietate intre dvs si S.D.E.E., dar nu numai, e propusa plantarea de vegetatie medie si inalta.

Atasez si link cu animatia proiectului.

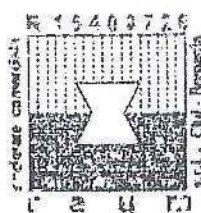
Atasez si planse lamuritoare pe acest aspect, si anume planse cu perspective reprezentative+mobilare urbana, studiul de insorire, cat si planul de situatie propus. In cazul unor lamuriri suplimentare va stau la dispozitie atat telefonic cat si via email (afisate mai sus).

Mentionez ca in momentul in care documentatia devine vizata spre neschimbare, beneficiarul isi va asuma si va respecta propunerea intocmai.

Va asteptam de asemenea la noi la birou in cazul in care doriti lamuriri suplimentare, la adresa punctului de lucru: str. Octavian Goga, nr 41, Cluj-Napoca.

Multumim anticipat!

Data
11.06.2020



arhitect Horațiu Răcășan



2. probleme, observații și rezerve pe care inițiatorul planului de urbanism sau amenajare a teritoriului nu poate sau nu e dispus să le rezolve, împreună cu motivația acestui lucru;

Nu este cazul.

3. orice alte informații considerate necesare pentru a susține preluarea sau nepreluarea propunerilor.

Sesizările formulate de dl. Rus Horea-Ionuț, cu domiciliul în str. Arinilor nr. 22A, au fost transmise online proiectantului în data de 10.06.2020, iar acesta răspunde observațiilor în data de 11.06.2020

Răspunsul proiectantului referitor la observațiile primite a fost transmis d-lui. Rus Horea-Ionuț prin e-mail în data de 12.06.2020

Prezentul raport a fost întocmit în conformitate cu Regulamentul Local al municipiului Cluj-Napoca privind implicarea publicului în elaborarea sau revizuirea planurilor de urbanism, raport ce se supune deciziei Consiliului Local de adoptare sau neadoptare a planului, împreună cu documentația completă.

Precizăm că în baza raportului informării și consultării publicului, Consiliul Local poate solicita modificarea și completarea documentației de urbanism supuse aprobării.

Arhitect Șef,

Daniel Pop



Șef Birou,

Andreea Mureșan



Responsabil cu informarea
și consultarea publicului
Simona Cipcigan

