

18/2.09.2021

HOTĂRÂRE

privind aprobarea Planului Urbanistic de Detaliu -
Construire locuință unifamilială (S)+P+E, str. Cocorilor nr. 40E

1-9 p.

Consiliul local al municipiului Cluj-Napoca întrunit în ședință ordinară,
Examinând proiectul de hotărâre privind aprobarea Planului Urbanistic de Detaliu – Construire locuință unifamilială (S)+P+E, str. Cocorilor nr. 40E - proiect din inițiativa primarului;

Reținând Referatul de aprobare nr. 483035/1/23.08.2021 al primarului municipiului Cluj-Napoca, în calitate de inițiator;

Analizând Raportul de specialitate nr. 483221/433/23.08.2021 din al Direcției Generale de Urbanism și al Direcției Juridice, prin care se propune aprobarea Planului Urbanistic de Detaliu – Construire locuință unifamilială (S)+P+E, str. Cocorilor nr. 40E, beneficiare: S.C. IMOINSTANT S.R.L. și S.C. DEZIMO CLU S.R.L.;

Reținând Avizul Arhitectului șef nr. 73 din 6.07.2021 și avizele organismelor teritoriale interesate;

Văzând avizul comisiei de specialitate;

Potrivit prevederilor art. 56 al Legii nr. 350/2001 privind amenajarea teritoriului și urbanismul, cu modificările și completările ulterioare și ținând cont de prevederile Regulamentului Local de Urbanism, aprobat prin Hotărârea nr. 493/2014, cu modificările și completările ulterioare;

Potrivit dispozițiilor art. 129, 133 alin. 1, 139 și 196 din Ordonanța de Urgență a Guvernului nr. 57/2019 privind Codul administrativ, cu modificările și completările ulterioare

HOTĂRĂȘTE :

Art. 1. – Se aprobă Planul Urbanistic de Detaliu – Construire locuință unifamilială (S)+P+E, str. Cocorilor nr. 40E, beneficiari: S.C. IMOINSTANT S.R.L. și S.C. DEZIMO CLU S.R.L., pe o parcelă proprietate privată, nr. Cad. 336035.

Documentația reglementează:

- *amplasarea construcției pe parcelă*: locuința unifamilială va fi amplasată în retragere de 8,60 m față de limita de proprietate estică, 3,58 m față de limita de proprietate sudică, 3m față de limita de proprietate nordică și minim 4,5m față de limita de proprietate vestică. Adiacent laturii vestice a locuinței, se admite realizarea unei copertine auto;

- *circulații și accese*: din alee de interes local (nr. cad. 343352);

- *staționarea autovehiculelor*: în interiorul parcelei, două locuri de parcare amenajate la sol;

- *echiparea tehnico-edilitară*: completă pe strada Cocorilor;

Toate investițiile propuse prin această documentație de urbanism vor fi suportate de beneficiarii acesteia.

Aleea de interes local din care se realizează accesul pe parcelă, înscrisă în CF nr. 343352, nr. cad. 343352, va fi adusă la strat de uzură anterior recepției construcției propuse.

Art. 2. – Se stabilește perioada de valabilitate a documentației de doi ani de la aprobare.

Art. 3. – Cu îndeplinirea prevederilor hotărârii se încredințează Direcția Generală de Urbanism.

Președinte de ședință,
Ec. Dan Ștefan Tarcea

Contrasemnează:
Secretarul general al municipiului,
Jr. Aurora Roșca

REFERAT DE APROBARE
a proiectului de hotărâre privind aprobarea
P.U.D.- Construire locuință unifamilială (S)+P+E, str. Cocorilor nr. 40E

Prin cererea nr. 453607/433/5.08.2021, S.C. IMOINSTANT S.R.L. și S.C. DEZIMO CLU S.R.L. solicită aprobarea în Consiliul Local a documentației P.U.D.- Construire locuință unifamilială (S)+P+E, str. Cocorilor nr. 40E.

Parcela pe care se solicită construirea, în suprafață de 463 mp, este situată în vecinătatea nord-estică a străzii Cocorilor la numărul 40E, fiind delimitată de proprietate privată în partea sudică și de alei de interes local în partea nordică, estică și vestică.


Din punct de vedere urbanistic parcela este încadrată conform P.U.G în U.T.R. Lir - Locuințe cu regim redus de înălțime cu caracter rural. În vederea reglementării accesului auto și pietonal, a modului de conformare la prevederile prezentului regulament, autorizarea executării lucrărilor de construire este condiționată de elaborarea în prealabil a unui plan urbanistic de detaliu.

Prin P.U.D se propune construirea unei locuințe unifamiliale (S)+P+E, cu evidențierea modalității de conformare la prevederile P.U.G. în ceea ce privește utilizarea funcțională, amplasarea, echiparea și configurarea clădirii, staționarea autovehiculelor, posibilitățile maxime de ocupare și utilizare a terenurilor.

Documentația este structurată conform normelor metodologice în vigoare, Indicativ GM-009-2000, a Legii nr. 350/2001, actualizată și a Ordinului nr. 233/2016 și este însoțită de avizele și acordurile necesare.

În temeiul prevederilor art. 136 din Ordonanța de Urgență a Guvernului nr. 57/2019 privind Codul administrativ, cu modificările și completările ulterioare, îmi exprim inițiativa de promovare a proiectului de hotărâre privind aprobarea P.U.D- Construire locuință unifamilială (S)+P+E, str. Cocorilor nr. 40E.

PRIMAR
Emil Boc



RAPORT DE SPECIALITATE

**privind aprobarea Planului Urbanistic de Detaliu - Construire locuință unifamilială (S)+P+E,
str. Cocorilor nr. 40E**

Având în vedere:

Referatul de aprobare înregistrat sub nr. 483035/1/23.08.2021 al Primarului Municipiului Cluj-Napoca;

Proiectul de hotărâre privind aprobarea Planului Urbanistic de Detaliu - Construire locuință unifamilială (S)+P+E, str. Cocorilor nr. 40E;

Direcția Generală de Urbanism și Direcția Juridică precizează următoarele:

Prin cererea nr. 453607/433/5.08.2021, S.C. IMOINSTANT S.R.L. și S.C. DEZIMO CLU S.R.L. solicită aprobarea în Consiliul Local a documentației P.U.D.- Construire locuință unifamilială (S)+P+E, str. Cocorilor nr. 40E.

Documentația a fost întocmită de S.C. ARCHITECTURE FOR HUMANS S.R.L., proiectant de specialitate S.C. LINIE PUNCT S.R.L la comanda beneficiarelor: S.C. IMOINSTANT S.R.L. și S.C. DEZIMO CLU S.R.L. pe o parcelă de teren proprietate privată, cu nr. cad. 336035.

Parcela pe care se solicită construirea, în suprafață de 463 mp, este situată în vecinătatea nord-estică a străzii Cocorilor la numărul 40E, fiind delimitată de proprietate privată în partea sudică și de alee de interes local în partea nordică, estică și vestică.

Din punct de vedere urbanistic parcela este încadrată conform P.U.G în U.T.R. Lir - Locuințe cu regim redus de înălțime cu caracter rural. În vederea reglementării accesului auto și pietonal, a modului de conformare la prevederile prezentului regulament, autorizarea executării lucrărilor de construire este condiționată de elaborarea în prealabil a unui plan urbanistic de detaliu..

Prin P.U.D se propune construirea unei locuințe unifamiliale (S)+P+E, cu evidențierea modalității de conformare la prevederile P.U.G. în ceea ce privește utilizarea funcțională, amplasarea, echiparea și configurarea clădirii, staționarea autovehiculelor, posibilitățile maxime de ocupare și utilizare a terenurilor, respectiv:

- *amplasarea construcției pe parcelă*: locuința unifamilială va fi amplasată în retragere de 8,60 m față de limita de proprietate estică, 3,58m față de limita de proprietate sudică, 3m față de limita de proprietate nordică și minim 4,5m față de limita de proprietate vestică. Adiacent laturii vestice a locuinței, se admite realizarea unei copertine auto;

- *circulații și accese*: din alee de interes local (nr. cad. 343352);

- *staționarea autovehiculelor*: în interiorul parcelei, două locuri de parcare amenajate la sol;

- *echiparea tehnico-edilitară*: completă pe strada Cocorilor;

Toate investițiile propuse prin această documentație de urbanism vor fi suportate de beneficiarii acesteia. *Aleea de interes local din care se realizează accesul pe parcelă, înscrisă în CF nr. 343352, nr. cad. 343352, va fi adusă la strat de uzură anterior recepției construcției propuse.*

Arhitectul Șef, în baza fundamentării tehnice a Comisiei tehnice de amenajare a teritoriului și de urbanism, a emis avizul nr. 73 din 6.07.2021.

Documentația P.U.D. a fost supusă informării și consultării publicului conform H.C.L. nr. 153/2012 privind aprobarea Regulamentului local referitor la implicarea publicului în elaborarea sau revizuirea planurilor de urbanism sau de amenajare a teritoriului. În urma verificării de către consilierul din cadrul Biroului Strategii urbane responsabil cu informarea și consultarea populației, s-a respectat procedura de consultare, fiind notificați toți proprietarii parcelelor învecinate (în baza datelor furnizate de inițiatorul P.U.D.), răspunzându-se observațiilor acestora, în conformitate cu Regulamentul local referitor la implicarea publicului în elaborarea sau revizuirea planurilor de urbanism sau de amenajare a teritoriului aprobat prin H.C.L nr. 153/2012.

Din punct de vedere tehnic, documentația de urbanism este structurată și elaborată conform normelor metodologice și legislației în vigoare - Indicativ GM-009-2000, Legea nr.350/2001, Ordinul nr. 233/2016, fiind însoțită de toate avizele și acordurile prevăzute de lege și tariful de exercitare a dreptului

de semnătură achitat pentru specialistul R.U.R. care a elaborat documentația (cf. Art.56, alin.6 din Legea nr. 350/2001). Avizele pentru P.U.D. au fost obținute în baza certificatului de urbanism nr. 3901 din 16.09.2019, ulterior fiind emis certificatul de urbanism nr. 782 din 15.03.2021, cu precizarea că sunt valabile avizele obținute.

Ținând cont de natura investiției propuse, propunem stabilirea perioadei de valabilitate a studiului de urbanism de doi ani (cf. Art. 56, alin.4 din Legea nr.350/2001)

Având în vedere cele expuse mai sus, proiectul de hotărâre îndeplinește condițiile de natură tehnică pentru a fi supus dezbaterii și aprobării plenului Consiliului Local.

Din punct de vedere juridic, raportat la dispozițiile Art.56 din Legea nr.350/2001 și Art.129 alin.6 lit.c din O.U.G nr. 57/2019 privind Codul administrativ, potrivit cărora aprobarea documentațiilor de urbanism se face prin hotărârea Consiliului local, proiectul de hotărâre îndeplinește condițiile legale pentru a fi supus dezbaterii și aprobării plenului Consiliului Local.

Având în vedere prevederile legale expuse în prezentul raport, apreciem că proiectul de hotărâre privind aprobarea Planului Urbanistic de Detaliu - Construire locuință unifamilială (S)+P+E, str. Cocorilor nr. 40E, poate fi supus dezbaterii și aprobării plenului Consiliului Local.

Direcția generală de urbanism

Arhitect Șef arh. Daniel Pop

Șef birou arh. Andreea Mureșan

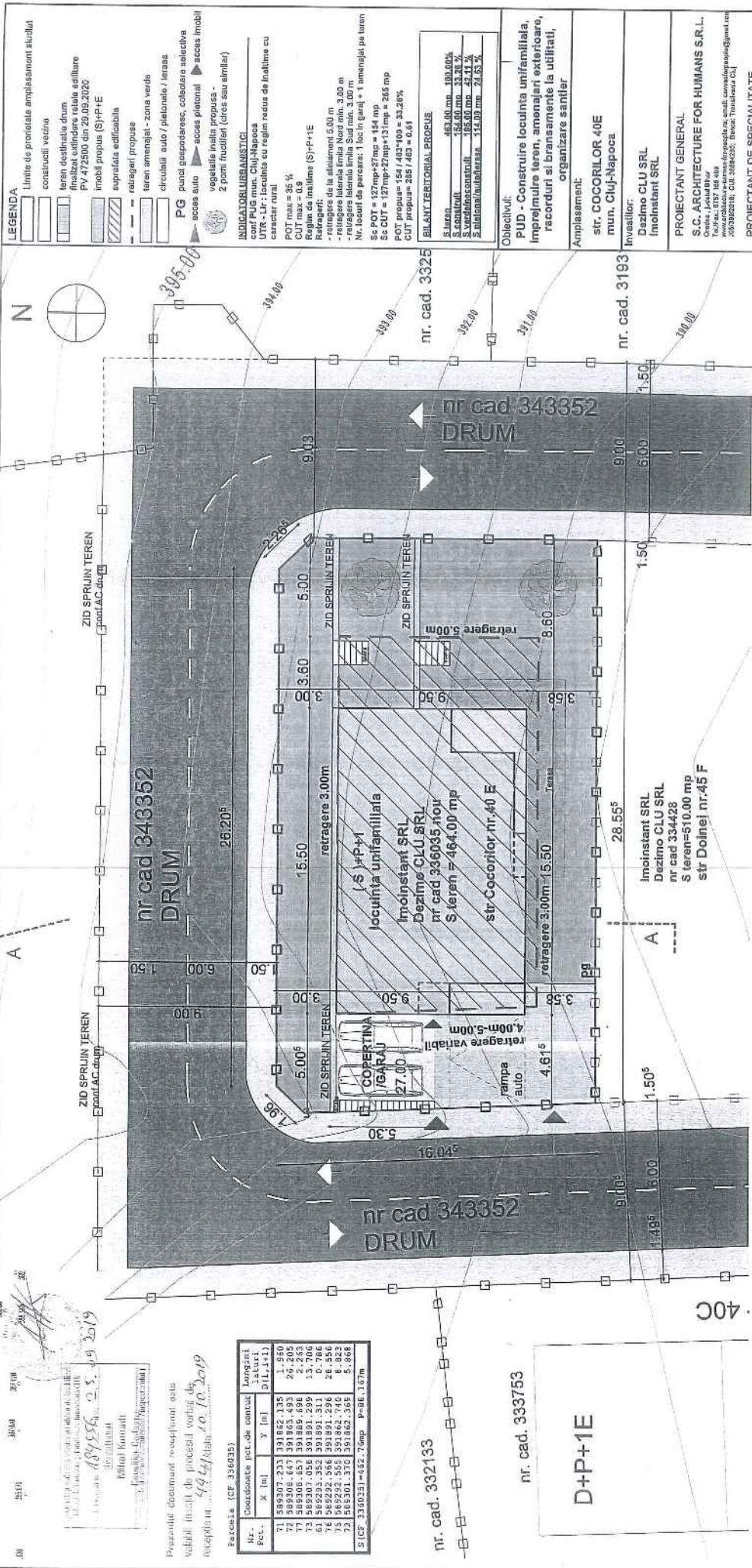
Consilier juridic Luiza Maria Gogoșan

Red. lex. Consilier Carmen Coțofan

Direcția Juridică

Director executiv Alina Rus

24.08.2021



LEGENDA

- Limite de promisiune amplasament studiat
- construcții vecine
- teren destinat drum
- finalizat, entretinut, rețeaua utilitatilor
- PV 472500 din 29.09.2020
- mobili propuse (S)+P+E
- suprafata edificabila
- reștergi propuse
- teren amenajat - zona verde
- circulații auto / pietonale / teras
- PG punctul gospodăresc, colorarea selectivă
- acces auto
- acces pietonal
- acces (imobil)
- vegetație peisaj propusă
- 2 pomi fructiferi (câte un exemplu)

INDICATORI URBANISTICI

conf. PUG mun. Cluj-Napoca
 UTR - Lr.: încălțată cu regim nou de înălțime cu caracter rural

POT max = 35 %
 CUT max = 0,9
 PPI max = 100 %
 PPI min = 100 % (S)+P+E

Reștergi:

- retragere de la sălțământ 5,00 m
- retragere laterală față Nord min. 3,00 m
- retragere laterală față Sud min. 3,00 m
- Nr. locuri de parcare: 1 loc în garaj + 1 amenajat pe teren

Sr POT = 127mp²/7mp = 184 mp
 Sr CUT = 127mp²/27mp² = 13 mp = 265 mp
 Sr POT propus = 164 / 487 = 100 = 33,26%
 Sr CUT propus = 285 / 480 = 6,01

BILANT TERITORIAL - PROIECT

S. teren	464,00 mp	100,00%
S. imobilizat	35,00 mp	33,26 %
S. teren disponibil	429,00 mp	24,63 %
S. teren nelocuit	110,00 mp	24,63 %

Obiectivul:
 PUD - Construire locuința unifamilială, împrejurire teren, amenajări exterioare, racorduri și bransamente la utilități, organizare sanitar

Amplasament:
 str. COCORILOR 40E
 mun. Cluj-Napoca

Investitor:
 Dezimo CLU SRL
 Imobilizant SRL

PROIECTANT GENERAL:
 S.C. ARCHITECTURE FOR HUMANS S.R.L.
 Cluj-Napoca, Iulian Bălaș
 Telefon: 0767 785 840
 e-mail: arhitecturaforhumans@gmail.com
 4003802031; CAL. SĂRĂTOREI, BĂNĂREȘI (HIDROABAZIL)

PROIECTANT DE SPECIALITATE:
 S.C. LINIE PUNCT S.R.L.
 Târgușor, 0762 785 700
 Cluj-Napoca

P. specialitate arh.urb. Corina MOLDOVAN,
 Proiectant arh.urb. Ciprian ȘECĂȘ
 Desenat arh.urb. Ciprian ȘECĂȘ
 FAZĂ:

PUD

Denumire planșă:
 Reglementări urbanistice
 - Plan mobilare urbanistica

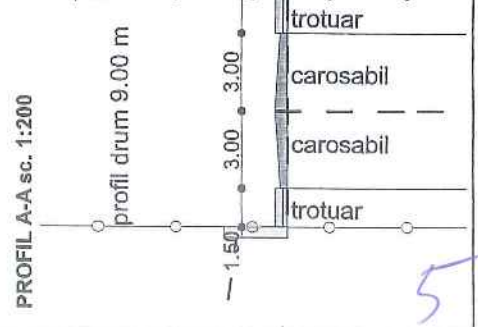
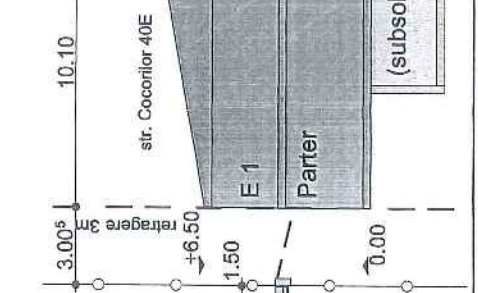
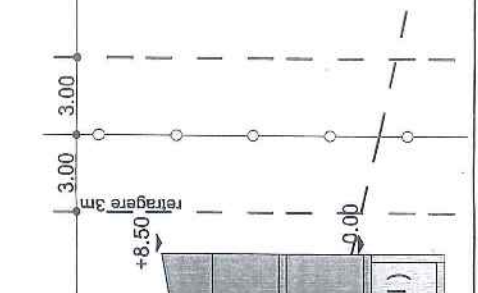
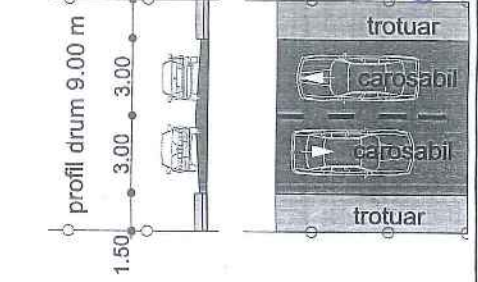
Etajele nr.:
 U - 02

Format:
 420x297 mm

Scara:
 1:200

Nr. proiect:
 08-2021

Data:
 12/2019



Parcela (CF 336035)

Nr. Sect.	Coordonate pct. de contur	lungime latitudinal	
	X (m)	Y (m)	dl (l+lat)
71	589301,233	391862,135	1.950
72	589306,647	391863,493	26.205
73	589307,058	391866,598	12.763
74	589307,058	391866,598	12.763
61	589293,322	391991,311	0.786
76	589292,566	391991,296	26.556
75	589292,565	391862,740	8.823
72	589301,310	391862,398	5.868

S (CF 336035) = 632,76mp P=86,167m

PROFIL A-A sc. 1:200




PRIMĂRIA ȘI CONSILIUL LOCAL
CLUJ-NAPOCA

ROMÂNIA
PRIMĂRIA MUNICIPIULUI CLUJ-NAPOCA

DIRECȚIA GENERALĂ DE URBANISM
BIROUL STRATEGII URABNE

Calea Moșilor nr. 3, 400001, Cluj-Napoca, tel: +40 264 592 301; fax: +40 264 599 329
www.primariaclujnapoca.ro | www.clujbusiness.ro | www.visitclujnapoca.ro

ARHITECT ȘEF


Primar,
EMIL BOC

Ca urmare a cererii adresate de S.C. DEZIMO CLU S.R.L. și S.C. IMOINSTANT S.R.L., cu sediul în județul Cluj, municipiul Cluj-Napoca, str. Cocorilor, nr. 16, înregistrată cu nr. 303554 / 18.05.2021 și nr. 369602/433/15.06.2021 în conformitate cu prevederile Legii nr. 350/2001 privind amenajarea teritoriului și urbanismul, cu modificările și completările ulterioare și Ordinului nr. 233/2016, se emite următorul:

AVIZ
Nr. 73 din 6.07.2021

pentru P.U.D. – Construire locuință unifamilială (S)+P+E , str. Cocorilor nr. 40E

generat de imobilul cu nr. cad. 336035;

Inițiator: S.C. DEZIMO CLU S.R.L. și S.C. IMOINSTANT S.R.L.

Proiectant general : S.C. ARCHITECTURE FOR HUMANS S.R.L.

Proiectant de specialitate: S.C. LINIE PUNCT S.R.L

Specialist cu drept de semnătură RUR: arh. urb. Corina Ileana A. Moldovan

Amplasare, delimitare, suprafață zona studiată în P.U.D.: parcela în suprafață de 463 mp situată în vecinătatea nord-estică a străzii Cocorilor la numărul 40E, delimitată de proprietate privată în partea sudică și de alee de interes local în partea nordică, estică și vestică.

Prevederi P.U.G. - R.L.U aprobate anterior :

UTR Lir - Locuințe cu regim redus de înălțime cu caracter rural.

-*funcțiune predominantă*: funcțiunea rezidențială de densitate mică (predominant locuințe unifamiliale) însoțite de anexe

-*înălțimea maximă admisă*: (S)+P+1+M, (S)+P+1+R, D+P+M, D+P+R. Înălțimea maximă admisă a clădirilor, măsurată la cornișa superioară sau la aticul ultimului nivel neretras, în punctul cel mai înalt, nu va depăși 6,5 m. Înălțimea maximă admisă a clădirilor, măsurată la coama acoperișului sau la aticul nivelului retras, în punctul cel mai înalt, nu va depăși 10,5 m.

-*indici urbanistici* : POT maxim = 35% , CUT maxim = 0,9

-*retragere față de aliniament* : În situațiile în care există alinieri unitare (aceeași retragere față de aliniament sau construcția în aliniament pe cel puțin patru parcele alăturate și învecinate pe același front cu parcela în cauză), clădirile se vor amența pe cel puțin patru parcele alăturate și învecinate pe același front cu parcela în cauză), clădirile se vor retrage cu aceeași distanță față de aliniament, respectiv se vor amplasa în aliniament, ca și clădirile alăturate. În situațiile cu alinieri variabile, clădirile se vor retrage cu cel puțin 3 m față de aliniament cu respectarea obiceiului locului. Pentru parcelele de colț, retragerea se va realiza față de ambele aliniamente. Garajele se vor retrage cu minimum 6 m de la aliniament, pentru a permite parcare în față a unui autoturism.

-*retragere față de limitele laterale și posterioare* : Pentru parcelele cu front la stradă de lungime mai mică sau egală cu 12 m: (a) în cazul existenței unui calcan pe una din limitele laterale de proprietate, clădirile se vor alipi în mod obligatoriu de acesta, pe o adâncime de maximum 35 m, măsurată de la aliniament. Adiacent limitei de proprietate opuse clădirile se vor retrage de la acestea în mod obligatoriu cu o distanță minimă de 3 m. (b) în cazul în care față de una din limitele laterale de proprietate clădirea învecinată e situată la o distanță mai mică de 2,00 m (în general 0,60 m), clădirea se va retrage de la această limită de proprietate în mod obligatoriu cu o distanță minimă de 3 m; iar față de cealaltă limită de proprietate, unde clădirea învecinată e retrasă cu mai mult de 2,00 m, clădirea se va retrage de la aceasta în mod obligatoriu cu o distanță de minimum 60 cm. În acest caz, pe această latură înălțimea la cornișă sau la atic în punctul cel mai înalt va fi de maximum 4,50 m. (c) în cazul restructurării / extinderii / etajării unor clădiri existente se va aplica aceeași regulă, porțiunea de construcție ce nu se încadrează în reglementare putând fi menținută



PRIMĂRIA ȘI CONSILIUL LOCAL
CLUJ-NAPOCA

ROMÂNIA
PRIMĂRIA MUNICIPIULUI CLUJ-NAPOCA

DIRECȚIA GENERALĂ DE URBANISM
BIRoul STRATEGII URABNE

Calea Moșilor nr. 3, 400001, Cluj-Napoca, tel: +40 264 592 301; fax: +40 264 599 329
www.primariaclujnapoca.ro | www.clujbusiness.ro | www.visitclujnapoca.ro

ca atare, fără a i se modifica regimul de înălțime. În cazul mansardării unor clădiri existente intervenția se va realiza în mod obligatoriu în geometria acoperișului actual.

Pentru toate situațiile (a) clădirile se vor retrage de la limita posterioară a parcelei cu o distanță minimă egală cu înălțimea clădirii, dar cu nu mai puțin decât 6 m. (b) garajele, inclusiv cele incluse în corpul principal de clădire, se vor putea alipi limitelor laterale ale parcelei, cu condiția ca înălțimea calcanului rezultat să nu depășească 2,80 m. (c) garajele se vor retrage cu cel puțin 6 m față de limitele posterioare ale parcelei. (d) în aprecierea dispoziției clădirilor învecinate nu se iau în considerare clădirile anexe și provizorii. (e) toate construcțiile de pe parcela în înțeles urban se vor amplasa în fâșia adiacentă aliniamentului cu adâncimea de 35 m, cu excepția ediculelor cu caracter provizoriu ce contribuie la organizarea grădinii (filigorii / pavilioane, depozite pentru unelte de grădină etc), a căror suprafață însumată va fi de maximum 15 mp. Această reglementare are caracter definitiv și nu poate fi modificată prin PUZ sau PUD. (f) pe fundul fâșiei construibile se pot amplasa transversal pe parcelă, cu retrageri mai mici față de limitele laterale de proprietate, clădiri destinate activităților manufacturiere, de mică producție sau agricole, cu condiția să aibă o adâncime de maximum 8 m, un singur nivel suprateran și înălțimea la cornișă de maximum 4,50 m.

II. Prevederi P.U.D. propuse:

- *amplasarea construcției pe parcelă:* locuința unifamilială va fi amplasată în retragere de 8,60 m față de limita de proprietate estică, 3,58m față de limita de proprietate sudică, 3m față de limita de proprietate nordică și minim 4,5m față de limita de proprietate vestică. Adiacent laturii vestice a locuinței, se admite realizarea unei copertine auto;
- *circulații și accese:* din alee de interes local (nr. cad. 343352);
- *staționarea autovehiculelor:* în interiorul parcelei, două locuri de parcare amenajate la sol;
- *echiparea tehnico-edilitară:* completă pe strada Cocorilor;

În urma ședinței Comisiei tehnice de amenajare a teritoriului și urbanism din data de 15.06.2021 și a verificării în ședința operativă din 25.06.2021 a completărilor depuse sub nr.369602/433/18.06.2021, se avizează favorabil Plan urbanistic de detaliu.

Toate investițiile propuse prin această documentație de urbanism vor fi suportate de beneficiarii acesteia.

Aleea de interes local din care se realizează accesul pe parcelă, înscrisă în CF nr. 343352, nr. cad. 343352, va fi adusă la strat de uzură anterior recepției construcției propuse.

Prezentul aviz este valabil numai împreună cu planșa de reglementări anexată și vizată spre neschimbare. Elaboratorul și beneficiarul P.U.D. răspund pentru exactitatea datelor și veridicitatea înscrisurilor cuprinse în P.U.D. care face obiectul prezentului aviz, în conformitate cu art. 63 alin. (2) lit.g din Legea nr.350/2001 privind amenajarea teritoriului și urbanismul, cu modificările și completările ulterioare.

Prezentul aviz este un aviz tehnic și poate fi folosit numai în scopul aprobării P.U.D. Documentația tehnică pentru autorizarea executării lucrărilor de construire (D.T.A.C.) se poate întocmi numai după aprobarea P.U.D. și cu obligativitatea respectării întocmai a prevederilor acestuia.

Prezentul aviz este valabil de la data emiterii sale pe toată durata de valabilitate a certificatului de urbanism nr. 782 din 15.03.2021, emis de Primaria Municipiului Cluj-Napoca în aceleași condiții urbanistice cu certificatul de urbanism nr. 3901 din 16.09.2019.

Arhitect Șef,
DANIEL POP

sef birou Arh. Andreea Muresan
Red., 3ex., Arh. Carmen-Emilia Coțofan

Achitat taxa de 13 lei, conform Chitanței nr. 553597 din 19.07.2021
Prezentul aviz a fost transmis solicitantului direct/prin poștă la data de 29.07.2021

4

P.U.D. – Construire locuință unifamilială (S)+P+E
str. Cocorilor nr. 40E
Nr. 453607/05.08.2021
(nr. cerere H.C.L.)

Raportul informării și consultării publicului,
care fundamentează decizia Consiliului Local de adoptare sau neadoptare a planului de urbanism
sau amenajare a teritoriului

Document elaborat în conformitate cu Ordinul nr. 2701 din 30 decembrie 2010 emis de Ministerul Dezvoltării Regionale și Turismului pentru aprobarea „Metodologiei de informare și consultare a publicului cu privire la elaborarea sau revizuirea planurilor de amenajare a teritoriului și de urbanism” și a Regulamentului Local referitor la implicarea publicului în elaborarea sau revizuirea planurilor de urbanism sau de amenajare a teritoriului, aprobat cu H.C.L. nr. 153/2012

- **Persoana responsabilă** din partea Primăriei Municipiului Cluj-Napoca : Biroul Strategii Urbane – Cam. 64 (Simona Cipcigan)
- **Inițiatori** : S.C. DEZIMO CLU S.R.L. și S.C. IMOINSTANT S.R.L.
- **Proiectant general** : S.C. ARCHITECTURE FOR HUMANS S.R.L.
- **Proiectant de specialitate** : S.C. LINIE PUNCT S.R.L.

Procesul de informare și consultare a publicului s-a desfășurat în conformitate cu Documentul de planificare nr. 303554, 369602/2021

Având în vedere **art. 3 din Ordinul nr. 2701/2010**, conform căruia, pentru documentațiile aflate în curs de elaborare se face în funcție de etapa în care se află, fără a relua întreaga procedură, pentru documentația **PLAN URBANISTIC DE DETALIU – Construire locuință unifamilială (S) +P+E – str. Cocorilor nr. 40E**

Acte de autoritate publică de reglementare care au fost eliberate de Primăria Cluj-Napoca :

- **Certificat de urbanism nr. 782/15.03.2021**
- **Aviz Arhitect Șef nr. 73/06.07.2021**

A. Detalii privind tehnicile și metodele utilizate de solicitant pentru a informa și a consulta publicul, inclusiv:

1. datele și locurile tuturor întâlnirilor la care cetățenii au fost invitați să dezbată propunerea solicitantului;

S-au întocmit:

Document de planificare a procesului de informare și consultare publică pentru P.U.D. nr. 303554, 369602/2021

S-a afișat pe site-ul instituției tabelul cu documentații de urbanism supuse consultării în data de 02.12.2019

Vecinilor de parcelă le-a fost transmis odată cu notificarea privind intenția de elaborare a studiului de urbanism și planul reglementări urbanistice

Datele și locurile tuturor întâlnirilor:

Publicului interesat i s-a dat posibilitatea să asiste la dezbaterile lucrării în C.T.A.T.U. în format de videoconferință, pe o platformă electronică dedicată, în datele de : 22.05.2020 și 15.06.2021

Anunțul cu privire la dezbaterile lucrării a fost afișat pe site-ul instituției la secțiunea „Locuire\Strategii Urbane\Comisia Tehnică de Amenajare a Teritoriului și Urbanism\Ședințe Comisie Tehnică”, anunțul privind consultarea populației a fost publicat în ziarul Monitorul de Cluj

din 16.12.2019

Dezbaterile lucrării s-a realizat în format de videoconferință pe platforma Cisco Webex Meetings, în datele de : 22.05.2020 - ora 11 și 15.06.2021 - ora 10

2. conținutul, datele de transmitere prin poștă și numărul trimiterilor poștale, inclusiv scrisori, invitații la întâlniri, buletine informative și alte publicații;

Cetățenii au fost informați prin afișare pe site-ul instituției, a ordinei de zi a Comisiei Tehnice de Amenajare a Teritoriului și Urbanism, să participe la dezbaterile care au avut loc în format de videoconferință pe platforma Cisco Webex Meetings, în datele de : 22.05.2020 - ora 11 și 15.06.2021 - ora 10

S-au expediat notificări proprietarilor parcelelor vecine pe laturile celei care a generat P.U.D. privind intenția și propunerile documentației.

3. localizarea rezidenților, proprietarilor și părților interesate care au primit notificări, buletine informative sau alte materiale scrise;

Au fost notificați :

- Olinca Cristian –
- S.C. NAPOCA REGAL S.R.L. – str. Giordano Bruno nr. 33
- Prișcorniță Cătălin –
- Bocoș Paula Sorina –

4. numărul persoanelor care au participat la acest proces;

La dezbaterile din 22.05.2020 și 15.06.2021 au participat din partea Primăriei : membrii comisiei C.T.A.T.U. Au fost prezenți beneficiarul și proiectantul lucrării – arh. Secară Ciprian.

Din partea publicului nu s-a prezentat nimeni.

B. Rezumat al problemelor, observațiilor și rezervelor exprimate de public pe parcursul procesului de informare și consultare, inclusiv:

1. modul în care solicitantul a rezolvat, intenționează să rezolve sau se va ocupa de problemele, observațiile și rezervele exprimate de public;

Nu este cazul.

2. probleme, observații și rezerve pe care inițiatorul planului de urbanism sau amenajare a teritoriului nu poate sau nu e dispus să le rezolve, împreună cu motivația acestui lucru;

Nu este cazul.

3. orice alte informații considerate necesare pentru a susține preluarea sau nepreluarea propunerilor.

Nu s-au înregistrat sesizări.

Prezentul raport a fost întocmit în conformitate cu Regulamentul Local al municipiului Cluj-Napoca privind implicarea publicului în elaborarea sau revizuirea planurilor de urbanism, raport ce se supune deciziei Consiliului Local de adoptare sau neadoptare a planului, împreună cu documentația completă.

Precizăm că în baza raportului informării și consultării publicului, Consiliul Local poate solicita modificarea și completarea documentației de urbanism supuse aprobării.

Arhitect Șef,

Daniel Pop

Șef Birou,

Andreea Mureșan

Responsabil cu informarea
și consultarea publicului

Simona Cipcigan