

1-13 P.

10/4.10.2021.

HOTĂRÂRE

privind însușirea Documentației cadastrale de primă înscriere în sistemul integrat de cadastru și carte funciară a unui imobil situat în municipiul Cluj-Napoca, str. Predeal nr. 28

Consiliul local al municipiului Cluj-Napoca întrunit în ședință ordinară,

Examinând proiectul de hotărâre privind însușirea Documentației cadastrale de primă înscriere în sistemul integrat de cadastru și carte funciară a unui imobil situat în municipiul Cluj-Napoca, str. Predeal nr. 28 – proiect din inițiativa primarului;

Reținând Referatul de aprobare nr. 540565/1/23.09.2021 al primarului municipiului Cluj-Napoca, în calitate de inițiator;

Analizând Raportul de specialitate nr. 540774/45/30/23.09.2021 al Direcției Patrimoniul municipiului și evidența proprietății și al Direcției Juridice, prin care se propune însușirea Documentației cadastrale de primă înscriere în sistemul integrat de cadastru și carte funciară a unui imobil situat în municipiul Cluj-Napoca, str. Predeal nr. 28;

Văzând avizul comisiei de specialitate;

Potrivit prevederilor art. 27 din Legea nr. 7/1996 a cadastrului și publicității imobiliare, republicată, ale art. 79 alin. (1), (2), (5), (8) și (10) din Ordinul nr. 700/2014 al Directorului General al Agenției Naționale de Cadastru și Publicitate Imobiliară, cu modificările și completările ulterioare, ale art. 87 alin. (5), 129 alin. 2 lit. c) din Ordonanța de Urgență nr. 57/2019 privind Codul administrativ, cu modificările și completările ulterioare, precum și ale art. 5 alin. (1) din anexa la Hotărârea Guvernului nr. 392/2020 privind aprobarea Normelor tehnice pentru întocmirea inventarului bunurilor care alcătuiesc domeniul public și privat al comunelor, al orașelor, al municipiilor și al județelor;

Potrivit dispozițiilor art. 129, 133 alin. 1, 139 și 196 din Ordonanța de Urgență a Guvernului nr. 57/2019 privind Codul administrativ, cu modificările și completările ulterioare,

HOTĂRĂȘTE:

Art. 1. Se aprobă prima înscriere în sistemul integrat de cadastru și carte funciară a imobilului situat în municipiul Cluj-Napoca, str. Predeal nr. 28, compus din: teren în suprafață de 1144 mp. și construcția C1 - casă din cărămidă, acoperită cu țiglă, cu trei camere, o bucătărie, dependințe, Mansarda: două camere, o bucătărie, dependințe, cu suprafața construită de 151 mp., provenit din imobilul înscris în CF nr. 291082 Cluj-Napoca și care va fi înscris cu nr. cadastral nou, în CF nou Cluj-Napoca, în proprietatea Municipiului Cluj-Napoca, domeniul privat.

Art. 2. Se însușește Documentația tehnică de primă înscriere în cartea funciară a imobilului situat în municipiul Cluj-Napoca, str. Predeal nr. 28, întocmită de S.C. GEOMATICS INTEGRATED SERVICES S.R.L., aut. seria RO-B-J, nr. 1359/2019, ce se constituie în Anexă și face parte integrantă din prezenta hotărâre.

Art. 3. Comisia specială de inventariere a domeniului public și privat al Municipiului Cluj-Napoca, reglementată potrivit prevederilor art. 289 alin. (2) și (3) din Ordonanța de Urgență a Guvernului nr. 57/2019, cu modificările și completările ulterioare și ale art. 5 din anexa la Hotărârea Guvernului nr. 392/2020 privind aprobarea Normelor tehnice pentru întocmirea inventarului bunurilor care alcătuiesc domeniul public și privat al comunelor, al orașelor, al municipiilor și al județelor, constituită prin Dispoziția primarului nr. 1584/13.04.2021, va asigura actualizarea inventarului bunurilor care aparțin domeniului privat al Municipiului Cluj-Napoca, cu privire la bunul imobil ce face obiectul prezentei hotărâri.

Art. 4. Cu îndeplinirea prevederilor hotărârii se încredințează Direcția Patrimoniul municipiului și evidența proprietății.

Președinte de ședință,

Contrasemnează:

Secretarul general al municipiului,

Jr. Aurora Roșca

DOCUMENTATIE TEHNICA

PENTRU INSUSIRE HCL

AMPLASAMENT :

IMOBIL STRADA PREDEAL NR.28

MUNICIPIUL CLUJ-NAPOCA, JUDETUL CLUJ
CF vechi 12761
Nr.Top 2071

BENEFICIAR:

CONSILIUL LOCAL AL MUNICIPIULUI CLUJ-NAPOCA
STR.MOTILOR , NR.1-3
MUNICIPIUL CLUJ-NAPOCA, JUD.CLUJ

EXECUTANT :

Persoana juridica autorizata clasa I:

S.C.GEOMATICS INTEGRATED SERVICES SRL
autorizatie seria RO-B-J, numar 1359/02.07.2018



MEMORIU TEHNIC

1. Adresa imobil: Municipiul Cluj – Napoca, Str. PREDEAL NR. 28, jud.Cluj.
2. Tipul lucrării: Prima înregistrare imobil
3. Situația din teren:

Imobilul este situat în intravilanul Municipiului Cluj Napoca, pe Str. PREDEAL NR. 28, în partea de Sud, în cartierul Andrei Muresanu, are o *suprafața de 1144 mp*. Construcția are destinația locuința, este de tip condominiu, are o suprafața construită de 151mp, edificată în anul 1962, regim de înălțime P+M, suprafața construită desfasurată este de 290mp.

4. Operațiuni topo-cadastrale efectuate:

Prima operațiune a fost recunoașterea terenului, pentru identificarea zonei de lucru (de realizare a ridicărilor topografice) cu estimarea densității elementelor care urmează a fi ridicate topografic (construcții, relief, accidentație, căi de comunicație, etc.) adică elementele caracteristice care trebuie să fie reprezentate pe planuri, precum și operațiunile de identificare a punctelor din RGIR (Rețeaua Geodezică de Îndesire și Ridicare) realizată în prealabil, puncte utile în scopul ridicării topografice pe acea zonă, verificându-se și integritatea materializării acestor puncte, importanța pentru proiectarea etapelor de realizare a ridicării topografice.

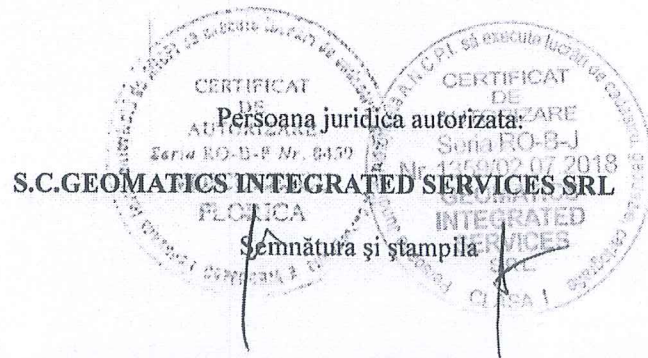
Măsurătorile topografice de detaliu s-au realizat cu tehnologie GNSS utilizând metoda cinematică RTK. În funcție de condițiile din teren se poate realiza o determinare cinematică RTK în timp real cu furnizarea de la o baza a corecțiilor RTK prin modem radio. Aceasta asigură cu rapiditate o ridicare topografică cu precizie ridicată (+/- 5 cm). În aceleași situații se pot efectua măsurători utilizând corecții diferențiale provenite de la Sistemul Românesc de Determinare a poziției ROMPOS, serviciul RTK pus la dispoziție gratuit de către ANCP. În cazul în care cele două metode nu pot fi utilizate pe teren se poate utiliza metoda de ridicare cinematică cu postprocesare a măsurătorilor.

Punctele de detaliu au fost măsurate prin metoda radierii. Măsurătorile au fost efectuate cu o stație totală LEICA TCR 407 ce asigură o precizie de 3^o pentru direcții și 2mm+2ppm pentru distanțe și o stație LEICA TCT 1203 având aceleași caracteristici.

Măsurătorile au fost compensate prin metoda observațiilor indirecte ponderate determinându-se coordonatele punctelor noi. La teren au fost măsurate direcții orizontale, direcții zenitale, distanțe și înălțimile semnalelor pentru fiecare punct. La unele puncte de detaliu au fost măsurate cu ruleta distanțe care au fost comparate ulterior la faza de birou cu distanțele măsurate cu stația totală. Determinările GNSS s-au efectuat pe baza tehnologiei GNSS – metoda de lucru statică și cinematică. Sistemul de coordonate folosit la ridicările topografice este Stereografic 1970. Proiecția Stereografică 1970 este proiecția oficială folosită în prezent.

Determinarea coordonatelor punctelor de detaliu și de îndesire s-a efectuat cu ajutorul a 5 receptoare GNSS marca Topcon HIPER V și a serviciului ROMPOS® RTK, coordonatele fiind determinate în sistem STEREOGRAFIC 1970 cu ajutorul softului TransDatRo 4.04 (descărcat de pe site-ul ANCP) și integrat în softul Magnet Field (Topcon) ce permite stocarea coordonatelor punctelor de îndesire și detaliu într-un fișier text asigurând o precizie de +/- 3cm. Pentru verificare au fost făcute înregistrări GPS – ROMPOS RTK făcând dubla determinare a coordonatelor punctelor de detaliu fixe utilizând 2 inițializări una folosind o stație de referință reală și una folosind o stație de referință virtuală. Au fost comparate coordonatele punctelor obținute în soluția fixă rezultând diferențe mici (max. 1-2 cm).

Data întocmirii : 09.2021



CALCULUL SUPRAFETELOR

Str. Predeal nr.28, Cluj-Napoca, judetul CLUJ

Parcela (3)

Nr. Pct.	Coordonate pct.de contur		Lungimi Laturi D(i, i+1)
	X [m]	Y [m]	
1	585229.308	393529.726	2.085
2	585229.908	393531.723	56.490
3	585248.110	393585.200	21.261
4	585228.070	393592.300	5.072
5	585226.240	393587.570	10.553
21	585222.568	393577.676	27.942
6	585212.837	393551.483	3.652
7	585216.380	393550.600	5.165
8	585220.900	393548.100	9.260
9	585220.040	393538.880	6.149
10	585218.186	393533.017	11.599
S(3)=1143.63mp			P=159.228m

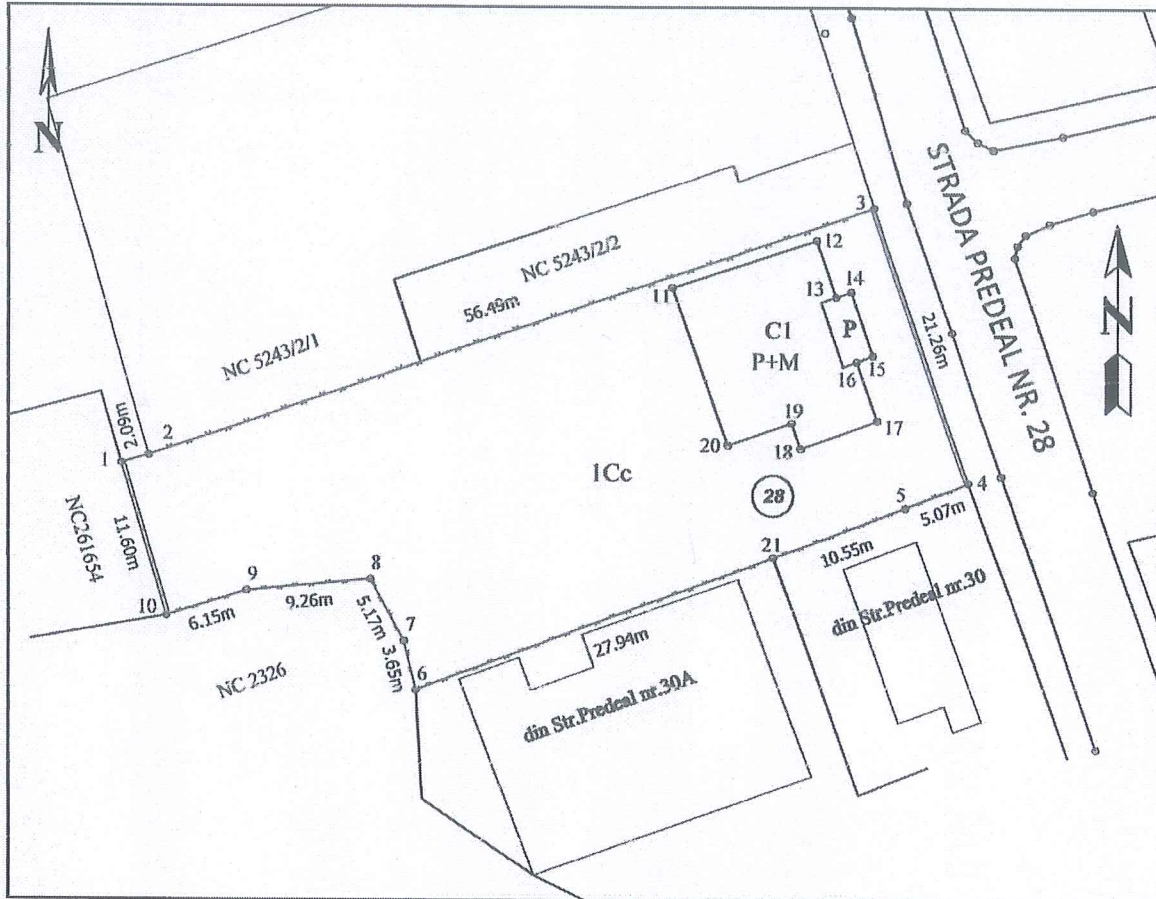
Parcela (2) C1

Nr. Pct.	Coordonate pct.de contur		Lungimi Laturi D(i, i+1)
	X [m]	Y [m]	
11	585242.225	393570.324	11.091
12	585245.705	393580.855	4.376
13	585241.571	393582.292	1.210
14	585241.943	393583.443	4.915
15	585237.305	393585.070	1.298
16	585236.862	393583.850	4.546
17	585232.589	393585.401	6.104
18	585230.530	393579.655	1.997
19	585232.416	393579.000	4.940
20	585230.785	393574.337	12.123
S(2)=151.05mp			P=52.599m



PLAN DE AMPLASAMENT SI DELIMITARE A IMOBILULUI
Scara 1:500

Nr. cadastral	Suprafata masurata	Adresa imobilului	
	1144 mp	Str. Predeal nr.28, Municipiul Cluj-Napoca, judetul CLUJ	
Carte Funciara nr.		UAT	CLUJ - NAPOCA



A. Date referitoare la teren

Nr.parcela	Categ. de folosinta	Suprafata(mp)	Mentiuni
1	Cc	1144	Teren imprejmuit cu gard de plasa intre punctele 1-2-3;4-5-21-6-7-8-9-10
Total		1144	gard de beton intre punctele 1-10;3-4

B. Date referitoare la constructii

Cod constr.	Destinatie	Supraf. construita la sol (mp)	Mentiuni
C1	CL	151	Constructie condominiu, regim de inaltime P+M, edificata in 1962, suprafata construita desfasurata 290 mp
Total		151	

Suprafata totala masurata a imobilului = 1144 mp

Suprafata din act = 1144 mp

Executant: S.C.GEOMATICS INTEGRATED SERVICES SRL
RO-B-J-1359

Confirm executarea masuratorilor la teren,
corectitudinea intocmirii documentatiei cadastrale
si corespondenta acesteia cu realitatea din teren.
Semnatura si stampila

Data : 09.2021

Inspector :

Confirm introducerea imobilului in baza de date integrata si
atribuirea numarului cadastral

Semnatura si parafa

Data :

Stampila BCPI



Oficiul de Cadastru și Publicitate Imobiliară CLUJ
Biroul de Cadastru și Publicitate Imobiliară Cluj-Napoca

EXTRAS DE CARTE FUNCİARĂ PENTRU INFORMARE

Carte Funciară Nr. 291082 Cluj-Napoca

Nr. cerere	122001
Ziua	27
Luna	06
Anul	2019



Cod verificare
100071024245

A. Partea I. Descrierea imobilului

TEREN Intravilan

Nr. CF vechi:12761

Adresa: Loc. Cluj-Napoca, Str Gheorghe Pop De Băsești, Nr. 18, Jud. Cluj

Nr. Crt	Nr. cadastral Nr. topografic	Suprafața* (mp)	Observații / Referințe
A1	Top: 2071	1.348	

Construcții

Crt	Nr cadastral Nr.	Adresa	Observații / Referințe
A1.1	CAD: C1 Top: 2071-C1	Loc. Cluj-Napoca, Str Gheorghe Pop De Băsești, Nr. 18, Jud. Cluj	Casă din cărămidă, acoperită cu țiglă, cu: 3 camere, 1 bucătărie, dependințe. MANSARDA: 2 camere, 1 bucătărie, dependințe

B. Partea II. Proprietari și acte

Înscrieri privitoare la dreptul de proprietate și alte drepturi reale	Referințe
4015 / 21/09/1962 Act nr. 28/19.09.1962;	
B1 Intabulare, drept de PROPRIETATE naționalizare, dobandit prin Lege, cota actuala 1/1	A1, A1.1
1) STATUL ROMÂN , în administrarea	
2) SFATULUI POPULAR AL ORAȘULUI CLUJ	
<i>OBSERVAȚII: (provenita din conversia CF 12761)</i>	

C. Partea III. SARCINI .

Înscrieri privind dezmembrămintele dreptului de proprietate, drepturi reale de garanție și sarcini	Referințe
NU SUNT	

Anexa Nr. 1 La Partea I**Teren**

Nr cadastral	Suprafața (mp)*	Observații / Referințe
Top: 2071	1.348	

* Suprafața este determinată în planul de proiecție Stereo 70.

DETALII LINIARE IMOBIL

*Geometria pentru acest imobil nu a fost g. sit.***Date referitoare la teren**

Nr Crt	Categorie folosință	Intra vilan	Suprafața (mp)	Tarla	Parcelă	Nr. topo	Observații / Referințe
1	curți constructii	DA	1.348	-	-	2071	

Date referitoare la construcții

Crt	Număr	Destinație construcție	Supraf. (mp)	Situație juridică	Observații / Referințe
A1.1	CAD: C1 Top: 2071-C1	construcții de locuințe	-	Cu acte	Casă din cărămidă, acoperită cu țiglă, cu: 3 camere, 1 bucătărie, dependințe. MANSARDA: 2 camere, 1 bucătărie, dependințe

Extrasul de carte funciară generat prin sistemul informatic integrat al ANCPİ conține informațiile din cartea funciară active la data generării. Acesta este valabil în condițiile prevăzute de art. 7 din Legea nr. 455/2001, coroborat cu art. 3 din O.U.G. nr. 41/2016, exclusiv în mediul electronic, pentru activități și procese administrative prevăzute de legislația în vigoare. Valabilitatea poate fi extinsă și în forma fizică a documentului, fără semnătură olografă, cu acceptul expres sau procedural al instituției publice ori entității care a solicitat prezentarea acestui extras.

Verificarea corectitudinii și realității informațiilor conținute de document se poate face la adresa www.ancpi.ro/verificare, folosind codul de verificare online disponibil în anet. Codul de verificare este valabil 30 de zile calendaristice de la momentul generării documentului.

Data și ora generării,

27/06/2019, 15:28

MUNICIPIUL CLUJ-NAPOCA

PRIMARUL

Nr. 540565/1/23.09.2021

REFERAT DE APROBARE

a proiectului de hotărâre privind însușirea Documentației tehnice de primă înscriere în sistemul integrat de cadastru și carte funciară a unui imobil situat în municipiul Cluj-Napoca, str. Predeal nr. 28

Imobilul care face obiectul proiectului de hotărâre este situat în municipiul Cluj-Napoca, în str. Predeal nr. 28, fostă Gheorghe Pop de Băsești nr. 18.

Înscrierea imobilului în sistemul integrat de cadastru și carte funciară, se face în baza unei documentații cadastrale de primă înscriere, întocmită de către S.C. GEOMATICS INTEGRATED SERVICES S.R.L.

Imobilul care face obiectul cadastrării provine din imobilul identificat în regim de carte funciară prin nr. topo. 2071, compus din teren în suprafață de 1348 mp., cu construcția cu nr. cad. C1, nr. topo. 2071-C1 - casă din cărămidă, acoperită cu țiglă, cu trei camere, o bucătărie, dependințe, Mansarda: două camere, o bucătărie, dependințe, cu suprafața construită de 151 mp., înscris în CF nr. 291082 Cluj-Napoca, înregistrat în inventarul domeniului privat al municipiului Cluj-Napoca.

Reglementarea se efectuează în scopul soluționării cererii depuse sub nr. 220349/2016, cu revenire prin cererile nr. 239071/2016, nr. 495799/2016, nr. 298834/2019, nr. 280000/2021 și nr. 516410/2021, prin care se solicită cumpărarea unei părți din construcție, în baza Legii nr. 112/1995 pentru reglementarea situației juridice a unor imobile cu destinația de locuințe, trecute în proprietatea statului, actualizată.

Imobilul care face obiectul primei înscrieri în sistemul integrat de cadastru și carte funciară, în CF nou Cluj-Napoca, cu nr. cadastral nou, în proprietatea Municipiului Cluj-Napoca, domeniul privat, este compus din: teren în suprafață de 1144 mp. și construcția C1 - casă din cărămidă, acoperită cu țiglă, cu trei camere, o bucătărie, dependințe, Mansarda: două camere, o bucătărie, dependințe, cu suprafața construită de 151 mp.

Comisia specială de inventariere a domeniului public și privat al municipiului va asigura actualizarea inventarului bunurilor aparținând domeniului privat al municipiului Cluj-Napoca, cu privire la bunul imobil ce face obiectul hotărârii.

Având în vedere cele expuse, în temeiul prevederilor art. 136 din Ordonanța Guvernului nr. 57/2019 privind Codul administrativ, îmi exprim inițiativa de promovare a proiectului de hotărâre privind însușirea Documentației tehnice de primă înscriere în sistemul integrat de cadastru și carte funciară a imobilului situat în municipiul Cluj-Napoca, str. Predeal nr. 28.

PRIMAR,
Emil BOC



RAPORT DE SPECIALITATE

privind propunerea de însușire a Documentației tehnice de primă înscriere în sistemul integrat de cadastru și carte funciară a unui imobil situat în municipiul Cluj-Napoca, str. Predeal nr. 28

Având în vedere:

Referatul de aprobare înregistrat sub nr. 540565 din data de 23.09.2021, al Primarului municipiului Cluj-Napoca;

Proiectul de hotărâre privind propunerea de însușire a Documentației tehnice de primă înscriere în sistemul integrat de cadastru și carte funciară a unui imobil situat în municipiul Cluj-Napoca, str. Predeal nr. 28,

Direcția patrimoniul municipiului și evidența proprietății și Direcția juridică prezintă următoarele:

Imobilul care face obiectul proiectului de hotărâre este situat în municipiul Cluj-Napoca, în str. Predeal nr. 28, fostă Gheorghe Pop de Băsești nr. 18.

Înscrierea imobilului în sistemul integrat de cadastru și carte funciară, se face în baza unei documentații cadastrale de primă înscriere, întocmită de către S.C. GEOMATICS INTEGRATED SERVICES S.R.L.

Imobilul care face obiectul cadastrării provine din imobilul identificat în regim de carte funciară prin nr. topo. 2071, compus din teren în suprafață de 1348 mp., cu construcția cu nr. cad. C1, nr. topo. 2071-C1 - casă din cărămidă, acoperită cu țiglă, cu trei camere, o bucătărie, dependințe, Mansarda: două camere, o bucătărie, dependințe, cu suprafața construită de 151 mp., înscris în CF nr. 291082 Cluj-Napoca, înregistrat în inventarul domeniului privat al municipiului Cluj-Napoca.

Reglementarea se efectuează în scopul soluționării cererii depuse sub nr. 220349/2016, cu revenire prin cererile nr. 239071/2016, nr. 495799/2016, nr. 298834/2019, nr. 280000/2021 și nr. 516410/2021, prin care se solicită cumpărarea unei părți din construcție, în baza Legii nr. 112/1995 pentru reglementarea situației juridice a unor imobile cu destinația de locuințe, trecute în proprietatea statului, actualizată.

Imobilul care face obiectul primei înscrieri în sistemul integrat de cadastru și carte funciară, în CF nou Cluj-Napoca, cu nr. cadastral nou, în proprietatea Municipiului Cluj-Napoca, domeniul privat, este compus din: teren în suprafață de 1144 mp. și construcția C1 - casă din cărămidă, acoperită cu țiglă, cu trei camere, o bucătărie, dependințe, Mansarda: două camere, o bucătărie, dependințe, cu suprafața construită de 151 mp.

Potrivit Notei interne nr. 316431/304/2020, a Serviciului revendicări, fond funciar și RA, imobilul cu nr. topo. 2071 nu este revendicat.

Documentația de primă înscriere în cartea funciară a imobilului, propusă a fi însușită de către deliberativul local, este întocmită în conformitate cu prevederile specifice în vigoare.

Comisia specială de inventariere a domeniului public și privat al municipiului va asigura actualizarea inventarului bunurilor aparținând domeniului privat al municipiului Cluj-Napoca, cu privire la bunul imobil ce face obiectul hotărârii.

Față de cele expuse, din punct de vedere al Direcției Patrimoniul municipiului și evidența proprietății, proiectul de hotărâre poate fi supus plenului Consiliului local al municipiului Cluj-Napoca.

Din perspectiva juridică sunt incidente și aplicabile următoarele prevederi legale:

- Legea nr. 7/1996 a cadastrului și publicității imobiliare, republicată, potrivit căreia:

Art. 27. (1) Imobilele ce aparțin domeniului public și domeniului privat al statului sau, după caz, al unității administrativ-teritoriale se vor înscrie în cărți funciare speciale ale unității administrativ-teritoriale pe care sunt situate, cu excepțiile prevăzute de lege.

(2) Cărțile funciare speciale se țin de către birourile teritoriale ale oficiului teritorial.

- Ordinul nr. 700 din 9 iulie 2014 privind aprobarea Regulamentului de avizare, recepție și înscriere în evidențele de cadastru și carte funciară.

Art. 79 (1) Se asimilează primei înscrieri în sistemul integrat de cadastru și carte funciară și atribuirea de număr cadastral și deschiderea unei noi cărți funciare pentru imobilele înscrise în cărți funciare deschise conform Decretului-lege nr. 115/1938 pentru unificarea dispozițiilor privitoare la cărțile funciare, indiferent de felul și numărul operațiunilor cadastrale și de carte funciară efectuate în acest sens.

(2) În noua carte funciară deschisă se preiau pozițiile active din cartea funciară deschisă potrivit Decretului-lege nr. 115/1938. În cazul în care toate imobilele din cartea funciară veche au fost transcrise, aceasta se sistează. Sarcinile care sunt stinse prin împlinirea termenului sau din orice altă cauză nu vor mai fi înscrise în cărțile funciare, iar dacă s-au înscris, acestea vor putea fi radiate la cererea persoanelor interesate sau din oficiu.

(5) Operațiunea de desprindere se înscrie în cartea funciară existentă. Partea neafectată de actele normative prevăzute la alin. (3) lit. c) se reînscrie în aceeași carte funciară, iar pentru partea desprinsă se constituie o carte funciară nouă. În cartea funciară existentă se menționează numărul cadastral și numărul cărții funciare în care s-a înscris imobilul.

(8) La deschiderea cărții funciare noi, pentru imobilul căruia i se atribuie număr cadastral în cazurile prevăzute la alin. (1), (2) și (3), se preia informația din partea a II-a și a III-a a cărții funciare deschise conform Decretului-lege nr. 115/1938, iar suprafața și categoria de folosință se preia din documentația cadastrală. Încheierea de carte funciară se comunică tuturor persoanelor interesate.

(10) Operațiunea de înscriere într-o carte funciară nouă se efectuează prin întocmirea unei documentații cadastrale de prima înscriere pentru suprafața din imobil stăpânită în fapt, conform prevederilor alineatului anterior.

- Ordonanța de Urgență nr. 57/2019 privind Codul administrativ, potrivit căreia:

Art. 87 alin. (5) Autoritățile administrației publice locale administrează sau, după caz, dispun de resursele financiare, precum și de bunurile proprietate publică sau privată ale unităților administrativ-teritoriale, în conformitate cu principiul autonomiei locale.

Art. 129, alin. (2) Consiliul local exercită următoarele categorii de atribuții:

c) atribuții privind administrarea domeniului public și privat al comunei, orașului sau municipiului.

- Anexa la Hotărârea de Guvern nr. 392 din 14 mai 2020 privind aprobarea Normelor tehnice pentru întocmirea inventarului bunurilor care alcătuiesc domeniul public și privat al comunelor, al orașelor, al municipiilor și al județelor, potrivit căreia:

Art. 5 (1) La nivelul fiecărei unități administrativ-teritoriale se constituie o comisie specială de inventariere a domeniului public și privat al unității administrativ-teritoriale prin dispoziția autorității executive (...).

Din punct de vedere juridic, raportat la dispozițiile art. 27 din Legea nr. 7, a cadastrului și publicității imobiliare, republicată, ale art. 79 alin. (1), (2), (5), (8) și (10) din Ordinul nr. 700/2014 privind aprobarea Regulamentului de avizare, recepție și înscriere în evidențele de cadastru și carte funciară, cu modificările și completările ulterioare, ale art. 87 alin. (5), 129 alin. 2 lit. c) din Ordonanța de Urgență nr. 57/2019 privind Codul administrativ, cu modificările și completările ulterioare și ale art. 5 alin. (1) din anexa la Hotărârea Guvernului nr. 392/2020 privind aprobarea Normelor tehnice pentru întocmirea inventarului bunurilor care alcătuiesc domeniul public și privat al comunelor, al orașelor, al municipiilor și al județelor, proiectul de hotărâre îndeplinește condițiile legale pentru a fi supus dezbaterii și aprobării plenului Consiliului local.

Având în vedere cele expuse în prezentul raport, apreciem că proiectul de hotărâre poate fi supus dezbaterii și aprobării plenului Consiliului local, după cum urmează:

- aprobarea primei înscrieri în sistemul integrat de cadastru și carte funciară a imobilului situat în municipiul Cluj-Napoca, str. Predeal nr. 28, compus din: teren în suprafață de 1144 mp. și construcția C1 - casă din cărămidă, acoperită cu țiglă, cu trei camere, o bucătărie, dependințe, Mansarda: două camere, o bucătărie, dependințe, cu suprafața construită de 151 mp., provenit din imobilul înscris în CF nr. 291082 Cluj-Napoca și care va fi înscris cu nr. cadastral nou, în CF nou Cluj-Napoca, în proprietatea Municipiului Cluj-Napoca, domeniul privat.

- însușirea Documentației tehnice de primă înscriere în cartea funciară a imobilului situat în municipiul Cluj-Napoca, str. Predeal nr. 28, întocmită de S.C. GEOMATICS INTEGRATED SERVICES S.R.L., aut. seria RO-B-J, nr. 1359/2019, ce se va constitui în Anexă la hotărâre.

- Comisia specială de inventariere a domeniului public și privat al Municipiului Cluj-Napoca, reglementată potrivit prevederilor art. 289 alin. (2) și (3) din Ordonanța de Urgență a Guvernului nr. 57/2019, cu modificările și completările ulterioare și ale art. 5 din anexa la Hotărârea Guvernului nr. 392/2020 privind aprobarea Normelor tehnice pentru întocmirea inventarului bunurilor care alcătuiesc domeniul public și privat al comunelor, al orașelor, al municipiilor și al județelor, constituită prin Dispoziția primarului nr. 1584/13.04.2021, va asigura actualizarea inventarului bunurilor care aparțin domeniului privat al Municipiului Cluj-Napoca, cu privire la bunul imobil ce face obiectul hotărârii.

**DIRECȚIA PATRIMONIUL MUNICIPIULUI ȘI
EVIDENȚA PROPRIETĂȚII
SERVICIUL EVIDENȚĂ PATRIMONIU ȘI CADASTRU**

**DIRECTOR EXECUTIV,
IULIA ARDEUȘ**

Șef serviciu, Mihaela Miron

Șef birou, Corneliu Popoviciu

Întocmit, Cons. Adriana David

DIRECȚIA JURIDICĂ

**DIRECTOR EXECUTIV,
ALINA RUS**



Alina Rus 23.09.2021

Adriana David

**SERVICIUL REVENDICĂRI, FOND FUNCJAR ȘI R.A.
COMPARTIMENTUL REVENDICĂRI
Nr.316431/304.1 din .07.2020**

**CĂTRE,
DIRECȚIA PATRIMONIUL MUNICIPIULUI ȘI EVIDENȚA PROPRIETĂȚII
Biroul Evidență Patrimoniu și Cadastru**

Urmare notei interne, prin prezenta va comunicam situatia revendicarilor in temeiul legilor fondului funciar.

Nr.top	Revendicari 10/2001	Legea	Revendicari legi fond funciar
5810	Dos. 788 – Dispoziția nr.1500 din 23 ianuarie 2007, respingere		Nu este revendicat
18811	Nu este revendicat		18811/7 Grup Scolar Agricol 3231/98 solutionat prin respingere ca nu are calitate de persoana indreptatita 18811/4 Patriciu Barbu 571431/2020 -nesolutionata 18871 Stuparu Ana 58932/2005 solutionata prin emiterea titlului de proprietate nr 13001/2008 pentru suprafata de 600 mp pe nr top 18811/7 18871/11/1 Alexa Aurel cerere nr. 67052/2005 solutionata prin emiterea titlului de proprietate 25921/2016 pentru 450 mp pe nr top 18811/11/2
9588	Nu este revendicat		Nu este revendicat
9784	Dos. 478 – Dispoziția nr.1427 din 6 aprilie 2006, se ia act de renunțarea la notificare		Nu este revendicat
11004	Nu este revendicat		Nu este revendicat
1216	Nu este revendicat		Miklosi Denis cerere nr. 581631/2020 nesolutionata
294	Dos. 814 – Dispoziția nr.3547 din 26.02.2007, respingere		294/2 Marincean Ana cerere 84989/247(4414)VC - nesolutionat
9869	Nu este revendicat		Nu este revendicat
9870	Nu este revendicat		Nu este revendicat
9868	Nu este revendicat		Nu este revendicat
2071	 Nu este revendicat		Nu este revendicat 
3594	Nu este revendicat		Nu este revendicat

**ȘEF SERVICIU,
COSMINA CANDREA**

Intocmit 2 ex Alexandra Pop