


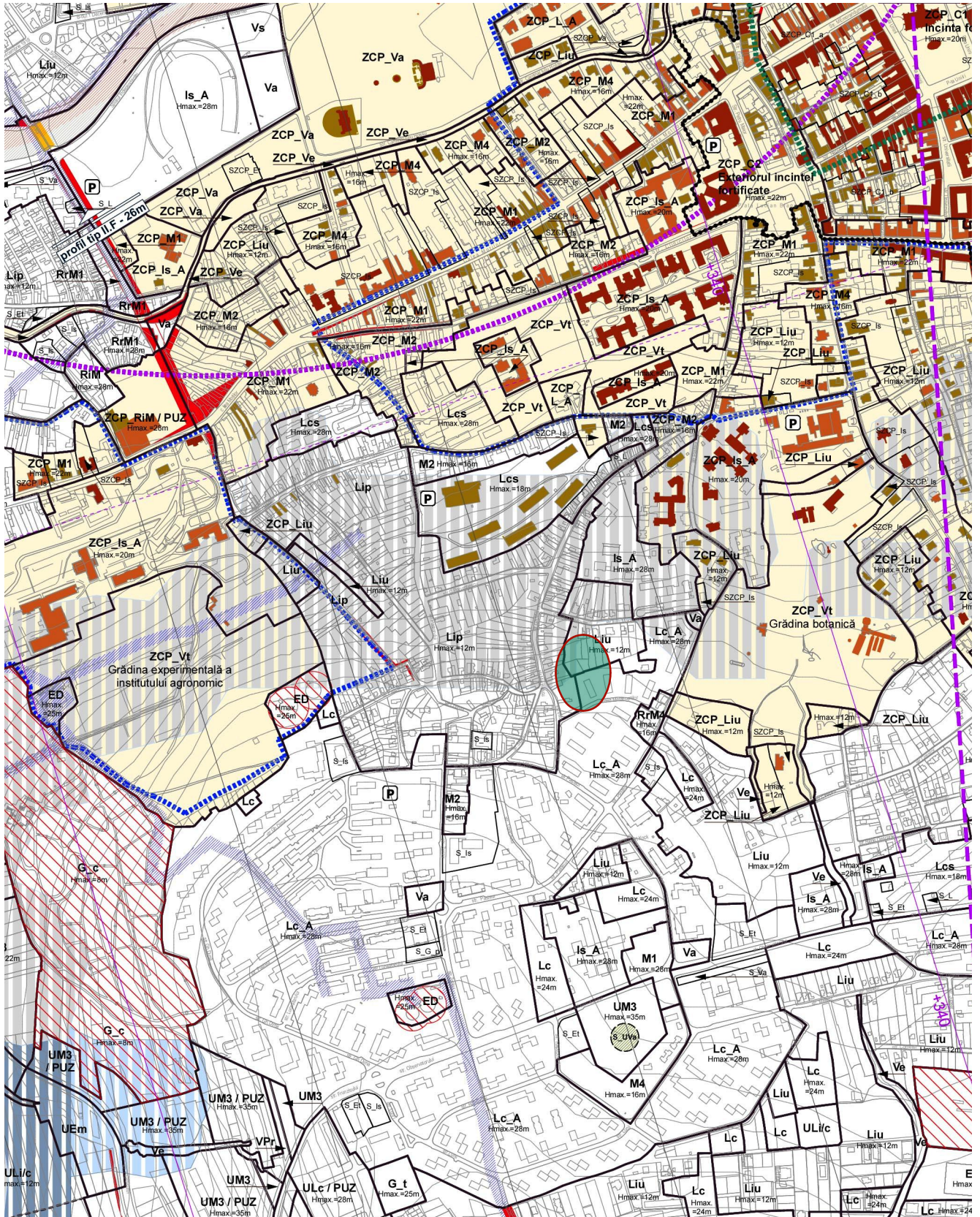
- AMPLASAMENT STUDIAT




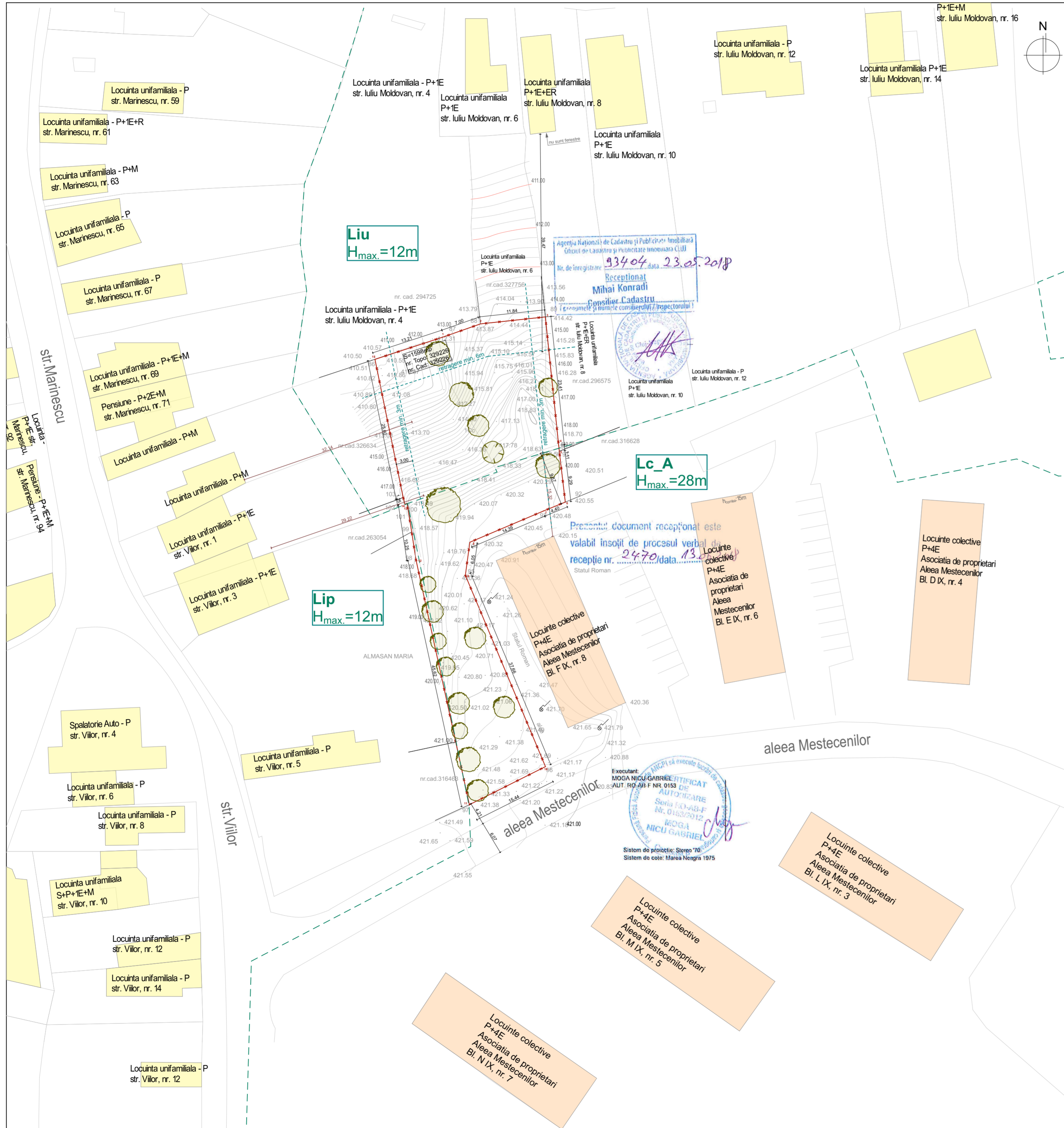
<b>S.C. SCHMIDT ARHITECTURA S.R.L.</b>  arhitectură - design interior - urbanism C.U.I. 33800867 / J12 / 3255 / 2014 telefon: 0745 697768 / 0746 209942 e-mail: schmidtarchitettura@gmail.com		Beneficiar : <b>ELEMARY SRL</b> B-dul. Nicolae Titulescu, nr.43, ap.32, mun. Cluj-Napoca, jud. Cluj Obiectiv : <b>ELABORARE PUD CONSTRUIRE LOCUINTA UNIFAMILIALA, IMPREJMUIRE, AMENAJARE EXTERIOARA</b> Amplasament : Aleea Mesteceniilor, nr.10, mun. Cluj-Napoca, jud. Cluj	Nr. proiect: 49/2/2020  Faza: <b>PUD</b>
Sef proiect:	arh. Adina SCHMIDT	Scara:	Denumirea plansei:  <b>PLAN DE INCADRARE IN ZONA</b>
Proiectat:		Data:	
Desenat:	arh. Andrada Iulia Neag	26/10/2021	
<small>Acest document este proprietatea intelectuală a S.C. SCHMIDT ARHITECTURA S.R.L. și nu poate fi preluat, transmis sau reprodus, integral sau parțial, fără autorizarea expresă și scrisă. Utilizarea sa trebuie să fie conformă celei pentru care a fost eliberat. Documentul este valabil numai cu semnăturile și stampila societății în original, de culoare albastră. © SCHMIDT ARHITECTURA</small>			Planșa nr.:  <b>A01</b>



# - AMPLASAMENT STUDIAT



		S.C. SCHMIDT ARHITECTURA S.R.L. arhitectură - design interior - urbanism C.U.I. 33800867 J12 / 3255 / 2014 telefon: 0745 697768 / 0746 209942 e-mail: schmidtarhitectura@gmail.com		Beneficiar : <b>ELEMARY SRL</b> B-dul. Nicolae Titulescu, nr.43, ap.32, mun. Cluj-Napoca, jud. Cluj Obiectiv : <b>ELABORARE PUD CONSTRUIRE LOCUINTA UNIFAMILIALA, IMPREJMUIRE, AMENAJARE EXTERIOARA</b> Amplasament : Aleea Mesteceniilor, nr.10, mun. Cluj-Napoca, jud. Cluj		Nr. proiect: 49/2/2020 Faza: <b>PUD</b>	
Sef proiect: arh. Adina SCHMIDT		Scara:		Denumirea plansei:		Planșa nr.:	
Proiectat:		Data: 26/10/2021		<b>PLAN DE INCADRARE IN PUG</b>		<b>A02</b>	
Desenat: arh. Andrada Iulia Neag		Acest document este proprietatea intelectuală a S.C. SCHMIDT ARHITECTURA S.R.L. și nu poate fi preluat, transmis sau reproduc, integral sau parțial, fără autorizarea expresă și scrisă. Utilizarea sa trebuie să fie conformă celei pentru care a fost eliberat. Documentul este valabil numai cu semnăturile și stampila societății în original, de culoare albastră. © SCHMIDT ARHITECTURA					



### LEGENDA

- S<sub>teren total</sub> = 1598mp
  - S<sub>teren in Liu</sub> = 797.48mp
  - S<sub>teren in Lip</sub> = 786.51mp
  - S<sub>teren in Lc\_A</sub> = 14.01mp
- LIMITA DE PROPRIETATE
  - LIMITE URT
  - CONSTRUCTII INVECINATE (locuire individuala)
  - CONSTRUCTII INVECINATE (locuire colectiva)
  - VEGETATIE INALTA PASTRATA

### BILANT TERITORIAL

PARCELA INTREAGA		
EXISTENT		
	SUPRAFATA	PROCENT
TEREN NEAMENAJAT	1598 mp	100 %
CONSTRUCTII	0 mp	0 %
CIRCULATII AUTO	0 mp	0 %
CIRCULATII PIETONALE/TERASA	0 mp	0 %

UTR - Liu		
EXISTENT		
	SUPRAFATA	PROCENT
TEREN NEAMENAJAT	797,48 mp	100 %
CONSTRUCTII	0 mp	0 %
CIRCULATII AUTO	0 mp	0 %
CIRCULATII PIETONALE/TERASA	0 mp	0 %

S<sub>teren</sub> = 1598,00 mp  
 S<sub>teren in UTR=Liu</sub> = 797,48 mp  
 (la care se va raporta POT și CUT)

S<sub>construita existenta</sub> = -  
 P.O.T. existent = -  
 C.U.T. existent = -  
 Regim de inaltime existent = -

Parcela (1) Cc

Nr. Pct.	Coordonate pct.de contur		Lungimi laturi D(i,i+1)
	X [m]	Y [m]	
86	585396.981	391780.564	13.212
87	585401.097	391793.118	7.002
88	585403.420	391799.723	11.839
89	585404.686	391811.494	23.414
90	585381.397	391813.908	1.108
91	585380.295	391814.022	9.289
92	585371.070	391815.113	4.402
93	585369.404	391811.038	14.389
94	585363.784	391797.792	6.050
95	585357.790	391796.973	37.663
96	585323.047	391811.514	15.441
97	585316.138	391797.705	45.620
98	585360.710	391787.985	5.001
99	585365.653	391787.228	5.253
100	585370.842	391786.411	0.452
101	585370.687	391785.986	0.319
102	585370.997	391785.910	0.931
103	585371.901	391785.687	25.598

S(1)=1597.97mp P=226.982m

	S.C. SCHMIDT ARHITECTURA S.R.L.	Beneficiar:	ELEMARY SRL	Nr. proiect:	49/2/2020
	arhitectură - design interior - urbanism C.U.I. 33800867 J12 / 3255 / 2014 telefon: 0745 697768 / 0746 209942 e-mail: schmidtarchitettura@gmail.com	Obiectiv: ELABORARE PUD CONSTRUIRE LOCUINTA UNIFAMILIALA, IMPREJMUIRE, AMENAJARE EXTERIOARA Amplasament: Aleea Mestecenilor, nr.10, mun. Cluj-Napoca, jud. Cluj	Faza:	PUD	
Sef proiect:	arh. Adina SCHMIDT	Scara:	1:500	Denumirea plansei:	SITUATIE EXISTENTA
Proiectat:	arh. Mihai SCHMIDT arh. Andrada Iulia Neag	Data:	26/10/2021		
Desenat:	arh. Andrada Iulia Neag				A03

Acest document este proprietatea intelectuală a S.C. SCHMIDT ARHITECTURA S.R.L. și nu poate fi preluat, transmis sau reprodus, integral sau parțial, fără autorizarea expresă și scrisă. Utilizarea sa trebuie să se conformeze celei pentru care a fost elaborat. Documentul este valabil numai cu semnăturile și stampila societății în original, de culoare albastră. © SCHMIDT ARHITECTURA



1



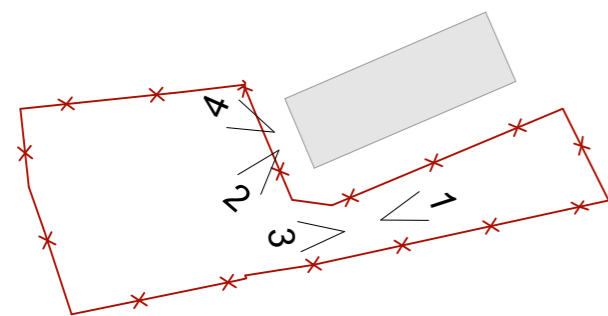
2



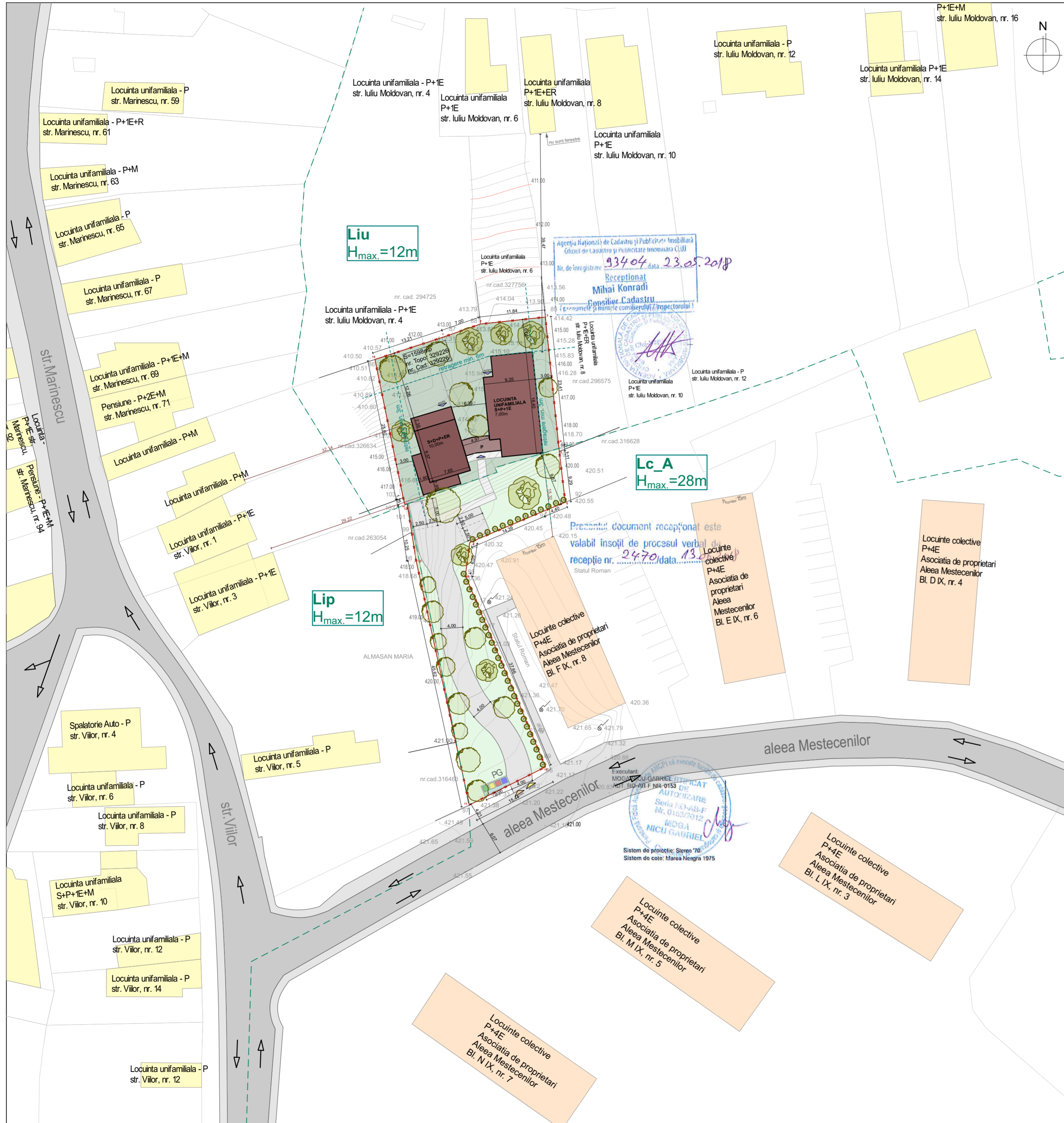
3



4



<p>S.C. SCHMIDT ARHITECTURA S.R.L.</p> <p><b>schmidt</b> arhitectura</p> <p>arhitectură - design interior - urbanism          C.U.I. 33800867 J12 / 3255 / 2014          telefon: 0745 697768 / 0746 209942          e-mail: schmidtarhitectura@gmail.com</p>		<p>Beneficiar : <b>ELEMARY SRL</b>          B-dul. Nicolae Titulescu, nr.43, ap.32, mun. Cluj-Napoca, jud. Cluj</p> <p>Obiectiv : <b>ELABORARE PUD CONSTRUIRE LOCUINTA UNIFAMILIALA, IMPREJMUIRE, AMENAJARE EXTERIOARA</b></p> <p>Amplasament : Aleea Mestecenilor, nr.10, mun. Cluj-Napoca, jud. Cluj</p>	<p>Nr. proiect: 49/2/2020</p> <p>Faza: PUD</p>
<p>Sef proiect: arh. Mihai SCHMIDT</p> <p>Proiectat: arh. Mihai SCHMIDT          arh. Andrada Iulia Neag</p> <p>Desenat: arh. Andrada Iulia Neag</p>	<p>Scara: Denumirea plansei:</p> <p>Data: 26/10/2021</p>	<p>Plansa nr.: A04</p>	
<p>Acest document este proprietatea intelectuală a S.C. SCHMIDT ARHITECTURA S.R.L. și nu poate fi preluat, transmis sau reprodus, integral sau parțial, fără autorizarea expresă și scrisă. Utilizarea sa trebuie să fie conformă celei pentru care a fost eliberat. Documentul este valabil numai cu semnăturile și stampila societății în original, de culoare albastră. ©SCHMIDT ARHITECTURA</p>			



### LEGENDA

- S<sub>teren total</sub> = 1598mp
- S<sub>teren in Liu</sub> = 797.48mp
- S<sub>teren in Lip</sub> = 786.51mp
- S<sub>teren in Lc\_A</sub> = 14.01mp
- LIMITA DE PROPRIETATE
- LIMITE URT
- CONSTRUCTIE PROPUASA
- CONSTRUCTIE INVECINATE (locuire individuala)
- CONSTRUCTIE INVECINATE (locuire colectiva)
- SPATIU VERDE (in UTR Liu si Lip)
- SPATIU VERDE (in UTR Lc\_A)
- ALEI AUTO PRIVATE
- ALEI PIETONALE PRIVATE/TERASE
- CAROSABIL AUTO
- ALEI PIETONALE PUBLICE
- PUNCT GOSPODARESC
- VEGETATIE EXISTENTA
- VEGETATIE INALTA PROPUASA
- VEGETATIE JOASA PROPUASA
- ACCES IN IMOBIL
- ACCES AUTO
- ACCES PIETONAL

### BILANT TERITORIAL

PARCELA INTREAGA		
EXISTENT		
	SUPRAFATA	PROCENT
TEREN NEAMENAJAT	1598 mp	100 %
CONSTRUCTII	0 mp	0 %
CIRCULATII AUTO	0 mp	0 %
CIRCULATII PIETONALE/TERASA	0 mp	0 %
PROPUSE		
CONSTRUCTII	279,11 mp	17,46%
CIRCULATII AUTO/PARCARI	300,00 mp	18,77%
CIRCULATII PIETONALE/TERASA	118,17 mp	7,39%
SPATIU VERDE PE SOL NATURAL	900,83 mp	56,37%

UTR - Liu	
EXISTENT	
	PROCENT
TEREN NEAMENAJAT	100 %
CONSTRUCTII	0 %
CIRCULATII AUTO	0 %
CIRCULATII PIETONALE/TERASA	0 %
PROPUSE	
CONSTRUCTII	35,00%
CIRCULATII AUTO/PARCARI	0 %
CIRCULATII PIETONALE/TERASA	12,16 %
SPATIU VERDE PE SOL NATURAL	52,84 %

S <sub>teren</sub>	= 1598,00 mp
S <sub>construita existenta</sub>	= -
P.O.T. existent	= -
C.U.T. existent	= -
Regim de inaltime existent	= -
S <sub>construita propusa</sub>	= 279,11 mp
S <sub>desf. supraterrana propusa</sub>	= 717,50 mp
S <sub>utila estimata</sub>	= 560,00 mp
P.O.T. propus	= 17,46%
C.U.T. propus	= 0.90
Calculul CUT s-a raportat la UTR: Liu, S=797,48	
P.O.T. maxim	= 35,00%
C.U.T. maxim	= 0.90

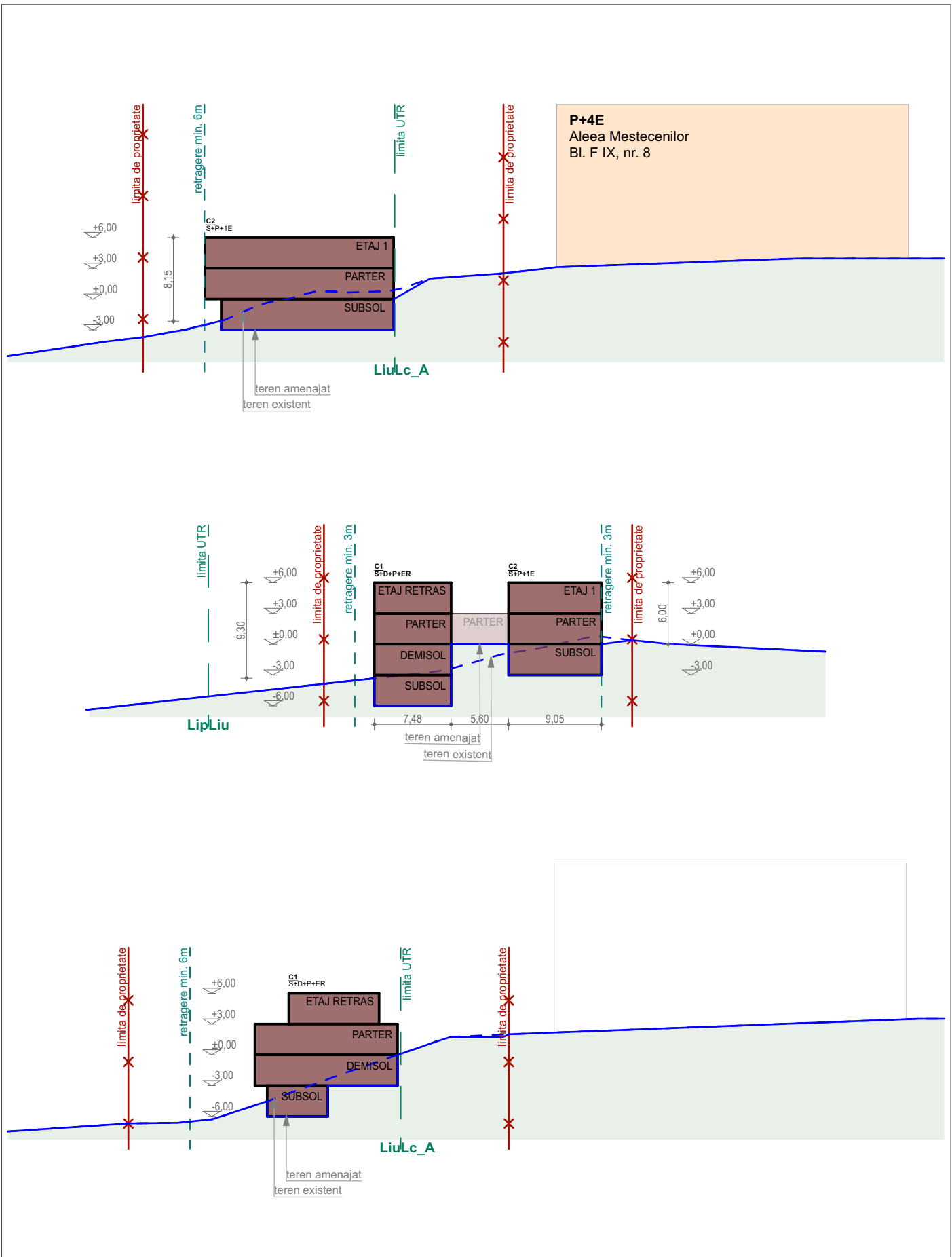
Parcela (1) Cc

Nr. Pct.	Coordonate pct.de contur		Lungimi laturi D(i,i+1)
	X [m]	Y [m]	
86	585396.981	391780.564	13.212
87	585401.097	391793.118	7.002
88	585403.420	391799.723	11.839
89	585404.686	391811.494	23.414
90	585381.397	391813.908	1.108
91	585380.295	391814.022	9.289
92	585371.070	391815.113	4.402
93	585369.404	391811.038	14.389
94	585363.784	391797.792	6.050
95	585357.790	391796.973	37.663
96	585323.047	391811.514	15.441
97	585316.138	391797.705	45.620
98	585360.710	391787.985	5.001
99	585365.653	391787.228	5.253
100	585370.842	391786.411	0.452
101	585370.687	391785.986	0.319
102	585370.997	391785.910	0.931
103	585371.901	391785.687	25.598

S(1)=1597.97mp P=226.982m

	S.C. SCHMIDT ARHITECTURA S.R.L.	Beneficiar:	ELEMARY SRL	Nr. proiect:	49/2/2020
	arhitectură - design interior - urbanism C.U.I. 33800867 J12 / 3255 / 2014 telefon: 0745 697768 / 0746 209942 e-mail: schmidtarchitettura@gmail.com	Obiectiv:	ELABORARE PUD CONSTRUIRE LOCUINTA UNIFAMILIALA, IMPREJMUIRE, AMENAJARE EXTERIOARA	Faza:	PUD
Sef proiect:	arh. Adina SCHMIDT	Amplasament:	Aleea Mestecenilor, nr.10, mun. Cluj-Napoca, jud. Cluj	Planşa nr.:	A05
Proiectat:	arh. Mihai SCHMIDT arh. Andrada Iulia Neag	Scara:	1:500	Denumirea plansei:	
Desenat:	arh. Andrada Iulia Neag	Data:	26/10/2021	REGLEMENTARI URBANISTICE	

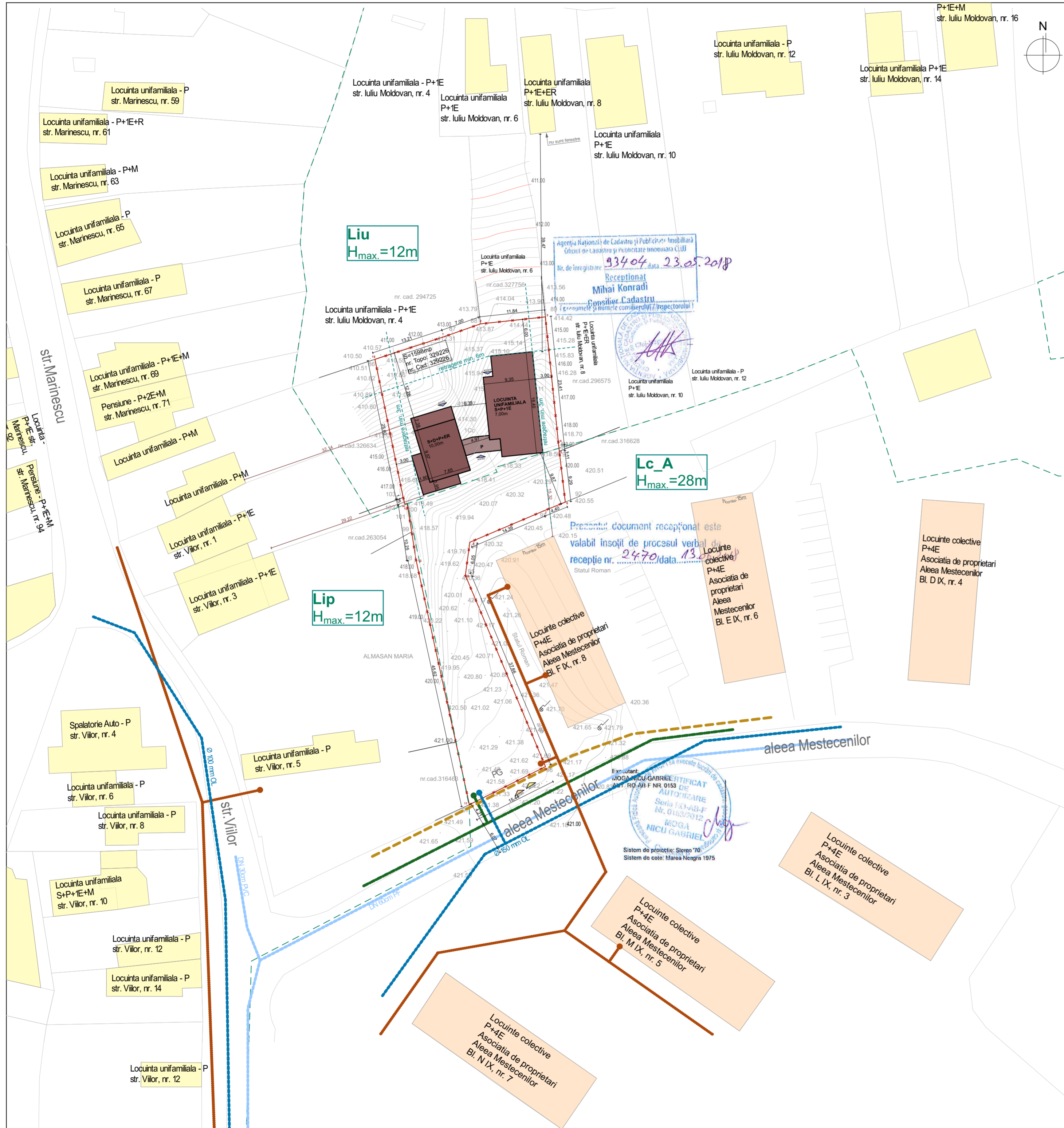
Acest document este proprietatea intelectuală a S.C. SCHMIDT ARHITECTURA S.R.L. și nu poate fi preluat, transmis sau reprodus, integral sau parțial, fără autorizarea expresă și scrisă. Utilizarea sa trebuie să se conformeze celei pentru care a fost elaborat. Documentul este valabil numai cu semnăturile și stampila societății în original, de culoare albastră. © SCHMIDT ARHITECTURA



		<b>S.C. SCHMIDT ARHITECTURA S.R.L.</b> arhitectură - design interior - urbanism C.U.I. 33800867 / J12 / 3255 / 2014 telefon: 0745 697768 / 0746 209942 e-mail: schmidtarhitectura@gmail.com		Beneficiar : <b>ELEMARY SRL</b> B-dul. Nicolae Titulescu, nr.43, ap.32, mun. Cluj-Napoca, jud. Cluj Obiectiv : <b>ELABORARE PUD CONSTRUIRE LOCUINTA UNIFAMILIALA, IMPREJMUIRE, AMENAJARE EXTERIOARA</b> Amplasament : Aleea Mestecenilor, nr.10, mun. Cluj-Napoca, jud. Cluj		Nr. proiect: 49/2/2020 Faza: <b>PUD</b>	
Sef proiect: arh. Adina SCHMIDT		Scara: 1:500		Denumirea plansei: <b>SECTIUNI CARACTERISTICE SITUATIE PROPUSA</b>		Plansa nr.: <b>A06</b>	
Proiectat: arh. Mihai SCHMIDT arh. Andrada Iulia Neag		Data: 26/10/2021					
Desenat: arh. Andrada Iulia Neag							
<small>Acest document este proprietatea intelectuală a S.C. SCHMIDT ARHITECTURA S.R.L. și nu poate fi preluat, transmis sau reprodus, integral sau parțial, fără autorizarea expresă și scrisă. Utilizarea sa trebuie să fie conformă celei pentru care a fost eliberat. Documentul este valabil numai cu semnăturile și stampila societății în original, de culoare albastră. © SCHMIDT ARHITECTURA</small>							



<p>S.C. SCHMIDT ARHITECTURA S.R.L.</p> <p><b>Schmidt</b> arhitectura</p> <p>arhitectură - design interior - urbanism C.U.I. 33800867 J12 / 3255 / 2014 telefon: 0745 697768 / 0746 209942 e-mail: schmidtarhitectura@gmail.com</p>		<p>Beneficiar : <b>ELEMARY SRL</b> B-dul. Nicolae Titulescu, nr.43, ap.32, mun. Cluj-Napoca, jud. Cluj</p> <p>Obiectiv : <b>ELABORARE PUD CONSTRUIRE LOCUINTA UNIFAMILIALA, IMPREJMUIRE, AMENAJARE EXTERIOARA</b></p> <p>Amplasament : Aleea Mestecenilor, nr.10, mun. Cluj-Napoca, jud. Cluj</p>	<p>Nr. proiect: 49/2/2020</p> <p>Faza: <b>PUD</b></p>
<p>Sef proiect: arh. Adina SCHMIDT</p> <p>Proiectat: arh. Mihai SCHMIDT arh. Andrada Iulia Neag</p> <p>Desenat: arh. Andrada Iulia Neag</p>	<p>Scara: Denumirea plansei:</p> <p>Data: 26/10/2021</p>	<p><b>ILUSTRATII PROPUNERE</b></p> <p>Plansa nr.: <b>A07</b></p>	
<p><small>Acest document este proprietatea intelectuală a S.C. SCHMIDT ARHITECTURA S.R.L. și nu poate fi preluat, transmis sau reprodus, integral sau parțial, fără autorizarea expresă și scrisă. Utilizarea sa trebuie să fie conformă celei pentru care a fost eliberat. Documentul este valabil numai cu semnăturile și stampila societății în original, de culoare albastră. © SCHMIDT ARHITECTURA</small></p>			



### LEGENDA

- S<sub>teren total</sub> = 1598mp
  - S<sub>teren in Liu</sub> = 797.48mp
  - S<sub>teren in Lip</sub> = 786.51mp
  - S<sub>teren in Lc\_A</sub> = 14.01mp
- LIMITA DE PROPRIETATE
  - LIMITE URT
  - CONSTRUCTIE PROPUSA
  - CONSTRUCTIE INVECINATE (locuire individuala)
  - CONSTRUCTIE INVECINATE (locuire colectiva)
  - retea de gaz - DELGAZ grid
  - retea publica de apa - COMPANIA DE APA SOMES
  - retea publica de apa - COMPANIA DE APA SOMES
  - retea electrica - Societatea de Distribuere Energie Electrica Transilvania Nord SA
  - retea telefonie - Telekom Romania Communications SA

### BILANT TERITORIAL

PARCELA INTREAGA		
EXISTENT		
	SUPRAFATA	PROCENT
TEREN NEAMENAJAT	1598 mp	100 %
CONSTRUCTII	0 mp	0 %
CIRCULATII AUTO	0 mp	0 %
CIRCULATII PIETONALE/TERASA	0 mp	0 %
PROBUS		
	SUPRAFATA	PROCENT
CONSTRUCTII	279,11 mp	17,46%
CIRCULATII AUTO/PARCARI	478,87 mp	29,96%
CIRCULATII PIETONALE/TERASA	118,17 mp	7,39%
SPATIU VERDE PE SOL NATURAL	721,96 mp	45,19%
UTR - Liu		
EXISTENT		
	SUPRAFATA	PROCENT
TEREN NEAMENAJAT	797,48 mp	100 %
CONSTRUCTII	0 mp	0 %
CIRCULATII AUTO	0 mp	0 %
CIRCULATII PIETONALE/TERASA	0 mp	0 %
PROBUS		
	SUPRAFATA	PROCENT
CONSTRUCTII	279,11 mp	35,00%
CIRCULATII AUTO/PARCARI	0 mp	0 %
CIRCULATII PIETONALE/TERASA	97,01 mp	12,16 %
SPATIU VERDE PE SOL NATURAL	421,36 mp	52,84 %

S<sub>teren</sub> = 1598,00 mp

S<sub>construita existenta</sub> = -

P.O.T. existent = -

C.U.T. existent = -

Regim de inaltime existent = -

S<sub>construita propusa</sub> = 279,11 mp

S<sub>desf. supraterrana propusa</sub> = 717,50 mp

S<sub>utila estimata</sub> = 560,00 mp

P.O.T. propus = 17,46%

C.U.T. propus = 0.90

Calculul CUT s-a raportat la UTR: Liu, S=797,48

P.O.T. maxim = 35,00%

C.U.T. maxim = 0.90

Parcela (1) Cc

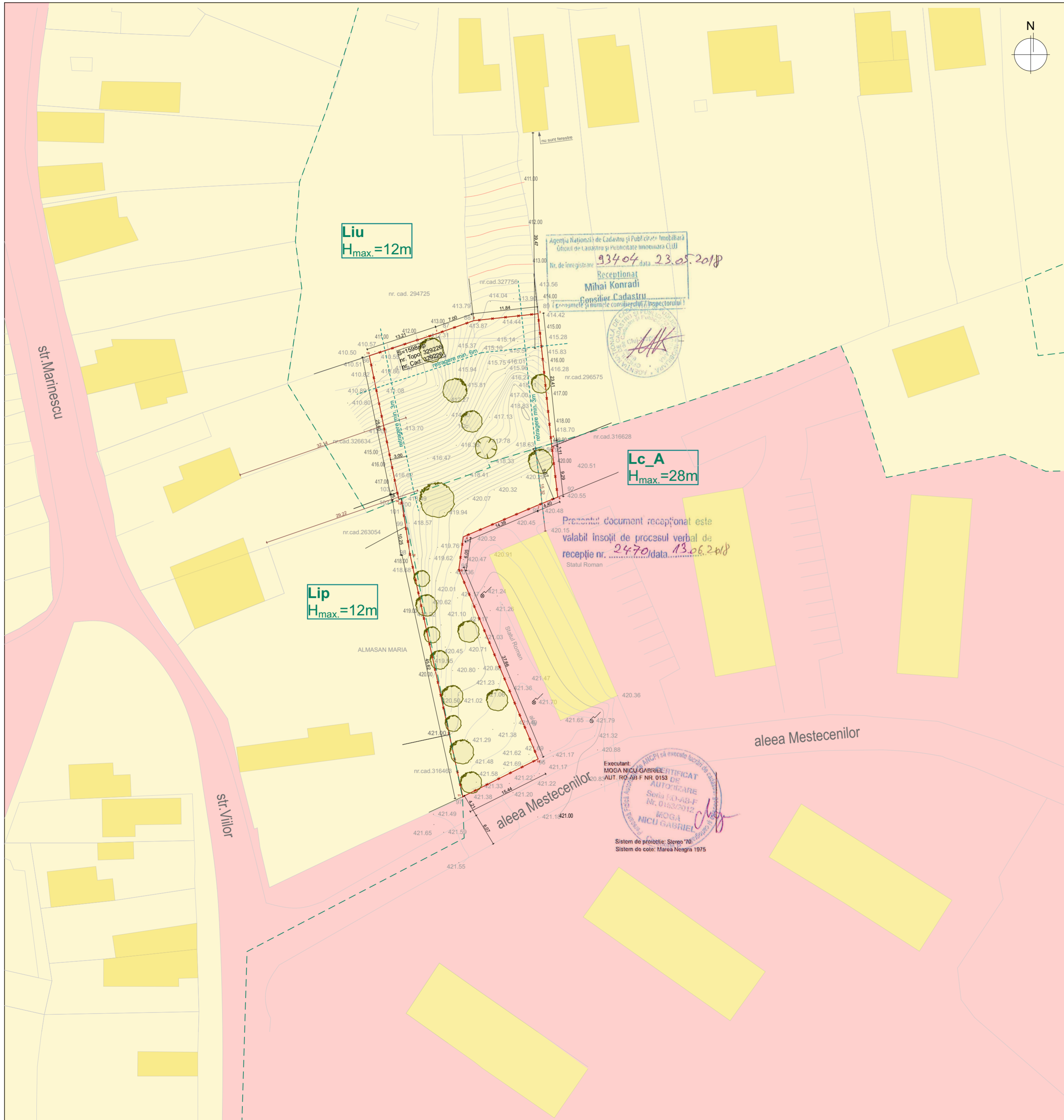
Nr. Pct.	Coordonate pct.de contur		Lungimi laturi D(i,i+1)
	X [m]	Y [m]	
86	585396.981	391780.564	13.212
87	585401.097	391793.118	7.002
88	585403.420	391799.723	11.839
89	585404.686	391811.494	23.414
90	585381.397	391813.908	1.108
91	585380.295	391814.022	9.289
92	585371.070	391815.113	4.402
93	585369.404	391811.038	14.389
94	585363.784	391797.792	6.050
95	585357.790	391796.973	37.663
96	585323.047	391811.514	15.441
97	585316.138	391797.705	45.620
98	585360.710	391787.985	5.001
99	585365.653	391787.228	5.253
100	585370.842	391786.411	0.452
101	585370.687	391785.986	0.319
102	585370.997	391785.910	0.931
103	585371.901	391785.687	25.598

S(1)=1597.97mp P=226.982m

	S.C. SCHMIDT ARHITECTURA S.R.L.	Beneficiar:	ELEMARY SRL	Nr. proiect:	49/2/2020
	arhitectură - design interior - urbanism C.U.I. 33800867 J12 / 3255 / 2014 telefon: 0745 697768 / 0746 209942 e-mail: schmidtarhitectura@gmail.com	Obiectiv:	ELABORARE PUD CONSTRUIRE LOCUINTA UNIFAMILIALA, IMPREJMUIRE, AMENAJARE EXTERIOARA	Faza:	PUD
Sef proiect:	arh. Adina SCHMIDT	Amplasament:	Aleea Mestecenilor, nr.10, mun. Cluj-Napoca, jud. Cluj	Planşa nr.:	A08
Proiectat:	arh. Mihai SCHMIDT arh. Andrada Iulia Neag	Scara:	1:500	Denumirea plansei:	REGLEMENTARI EDILITARE
Desenat:	arh. Andrada Iulia Neag	Data:	26/10/2021		

Acest document este proprietatea intelectuală a S.C. SCHMIDT ARHITECTURA S.R.L. și nu poate fi preluat, transmis sau reprodus, integral sau parțial, fără autorizarea expresă și scrisă. Utilizarea sa trebuie să se conformeze celei pentru care a fost elaborat. Documentul este valabil numai cu semnăturile și stampila societății în original, de culoare albastră. © SCHMIDT ARHITECTURA





### LEGENDA

**S** teren total = 1598mp  
**S** teren in Liu = 797.48mp  
**S** teren in Lip = 786.51mp  
**S** teren in Lc\_A = 14.01mp

- X - LIMITA DE PROPRIETATE
- LIMITE URT
- TEREN AFLAT IN PROPRIETATE PRIVATAA PERS.FIZICE/JURIDICE
- IMOBILE AFLATE IN PROPRIETATE PRIVATAA PERS. FIZICE/ JURIDICE
- TEREN AFLAT IN DOMENIUL PUBLIC AL ORASULUI

### BILANT TERITORIAL

PARCELA INTREAGA		
EXISTENT		
	SUPRAFATA	PROCENT
TEREN NEAMENAJAT	1598 mp	100 %
CONSTRUCTII	0 mp	0 %
CIRCULATII AUTO	0 mp	0 %
CIRCULATII PIETONALE/TERASA	0 mp	0 %

UTR - Liu		
EXISTENT		
	SUPRAFATA	PROCENT
TEREN NEAMENAJAT	797,48 mp	100 %
CONSTRUCTII	0 mp	0 %
CIRCULATII AUTO	0 mp	0 %
CIRCULATII PIETONALE/TERASA	0 mp	0 %

Steren = 1598,00 mp  
 S<sub>construita existenta</sub> = -  
 P.O.T. existent = -  
 C.U.T. existent = -  
 Regim de inaltime existent = -

Parcela (1) Cc

Nr. Pct.	Coordonate pct.de contur		Lungimi laturi D(i,i+1)
	X [m]	Y [m]	
86	585396.981	391780.564	13.212
87	585401.097	391793.118	7.002
88	585403.420	391799.723	11.839
89	585404.686	391811.494	23.414
90	585381.397	391813.908	1.108
91	585380.295	391814.022	9.289
92	585371.070	391815.113	4.402
93	585369.404	391811.038	14.389
94	585363.784	391797.792	6.050
95	585357.790	391796.973	37.663
96	585323.047	391811.514	15.441
97	585316.138	391797.705	45.620
98	585360.710	391787.985	5.001
99	585365.653	391787.228	5.253
100	585370.842	391786.411	0.452
101	585370.687	391785.986	0.319
102	585370.997	391785.910	0.931
103	585371.901	391785.687	25.598

S(1)=1597.97mp P=226.982m

	S.C. SCHMIDT ARHITECTURA S.R.L. arhitectură - design interior - urbanism C.U.I. 33800867 J12 / 3255 / 2014 telefon: 0745 697768 / 0746 209942 e-mail: schmidtarhitectura@gmail.com	Beneficiar : ELEMARY SRL B-dul. Nicolae Titulescu, nr.43, ap.32, mun. Cluj-Napoca, jud. Cluj Obiectiv : ELABORARE PUD CONSTRUIRE LOCUINTA UNIFAMILIALA, IMPREJMUIRE, AMENAJARE EXTERIOARA Amplasament : Alea Mestecenilor, nr.10, mun. Cluj-Napoca, jud. Cluj	Nr. proiect: 49/2/2020 Faza: PUD
	Sef proiect: arh. Adina SCHMIDT Proiectat: arh. Mihai SCHMIDT arh. Andrada Iulia Neag Desenat: arh. Andrada Iulia Neag	Scara: 1:500 Data: 26/10/2021	Denumirea plansei: PROPRIETATEA TERENURILOR

Acest document este proprietatea intelectuală a S.C. SCHMIDT ARHITECTURA S.R.L. și nu poate fi preluat, transmis sau reprodus, integral sau parțial, fără autorizarea expresă și scrisă. Utilizarea sa trebuie să fie conformă celei pentru care a fost eliberat. Documentul este valabil numai cu semnăturile și stampila societății în original, de culoare albastră. © SCHMIDT ARHITECTURA