Secțiunea 1, sc: 1:500



Secțiunea 2, sc: 1:500



Secțiunea 2, sc: 1:500



Profil A - 24 m, sc: 1:200

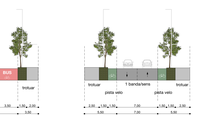

Profil B - 24 m, sc: 1:200

Profil C - 18 m, sc: 1:200

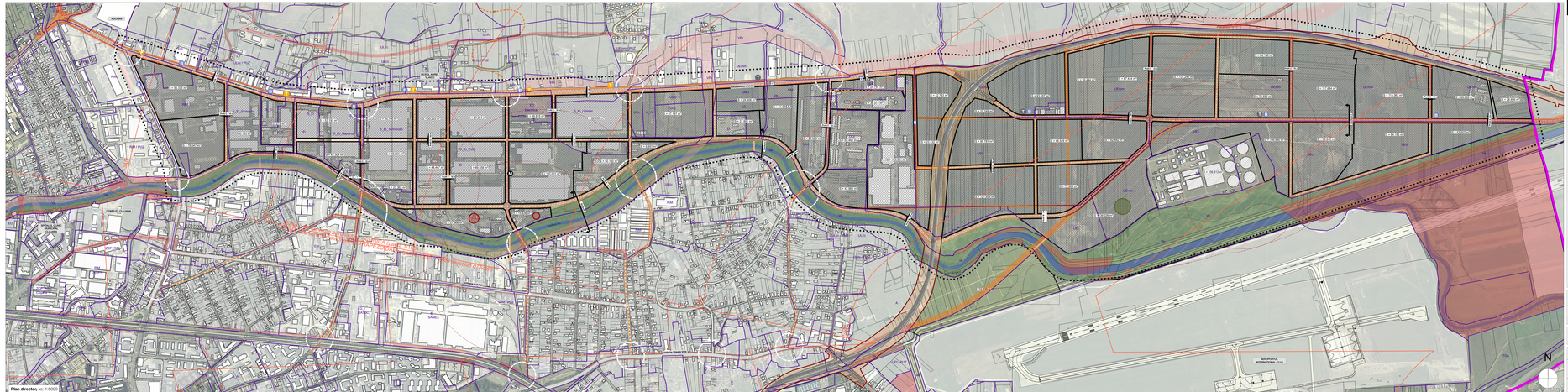

Plan director, sc: 1:5000

MASTERPLAN - zona industrială B-dul Muncii sud și teritoriile adiacente

LEGENDA

- Zona studiată
- Limite teritoriul administrativ Cluj-Napoca
- Construcții existente
- Construcții cu valori de patrimoniu industrial
- Construcții desafectabile
- Realinieri construcțiri - zona de protecție infrastructura majoră
- Servituri de utilitate publica - conform PUG
- Servituri de utilitate publica - anulate
- Limita UTR-uri PUG
- Culoar TICS
- Străzi propuse
- Zone de studiu
- Zona cu datori culturale și spații publice amenajate
- Zona datori sportive și de agrement
- Spații verzi
- Apa - Raul Someșul Mic
- Noduri i conexiuni care necesita a fi reorganizate

Client:	Primaria Municipiului Cluj-Napoca
Adresa:	Cluj-Napoca, str. P-ta Unirii nr. 1-3
Denumire proiect:	Masterplan - zona industrială B-dul Muncii sud și teritoriile adiacente
Proiectant:	**Atelier RVD** S.C. ARCHITECTURA SRL Str. Pachetului nr. 3, Cluj-Napoca, Cod 400309, Tel. 0744 600 600
Sef proiect:	arh. Radu V. DRAGAN
Coordonator RLA:	arh. Ioan VITIU
	arh. Radu V. DRAGAN
Colaboratori proiectare:	arh. Ioana-Ana BAGHERU
	ing. Ana-Maria MACU
Data: 23.02.2022	Faza:
Scara: 1:5000	PLAN DIRECTOR
	ANEXA 1