

**PLAN DE INCADRARE IN PUG CLUJ-NAPOCA**

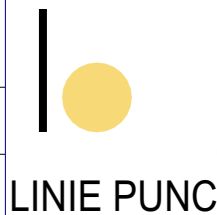
Cluj-Napoca, Str Pavel Dan, FN, Jud. Cluj

 AMPLASAMENT STUDIAT

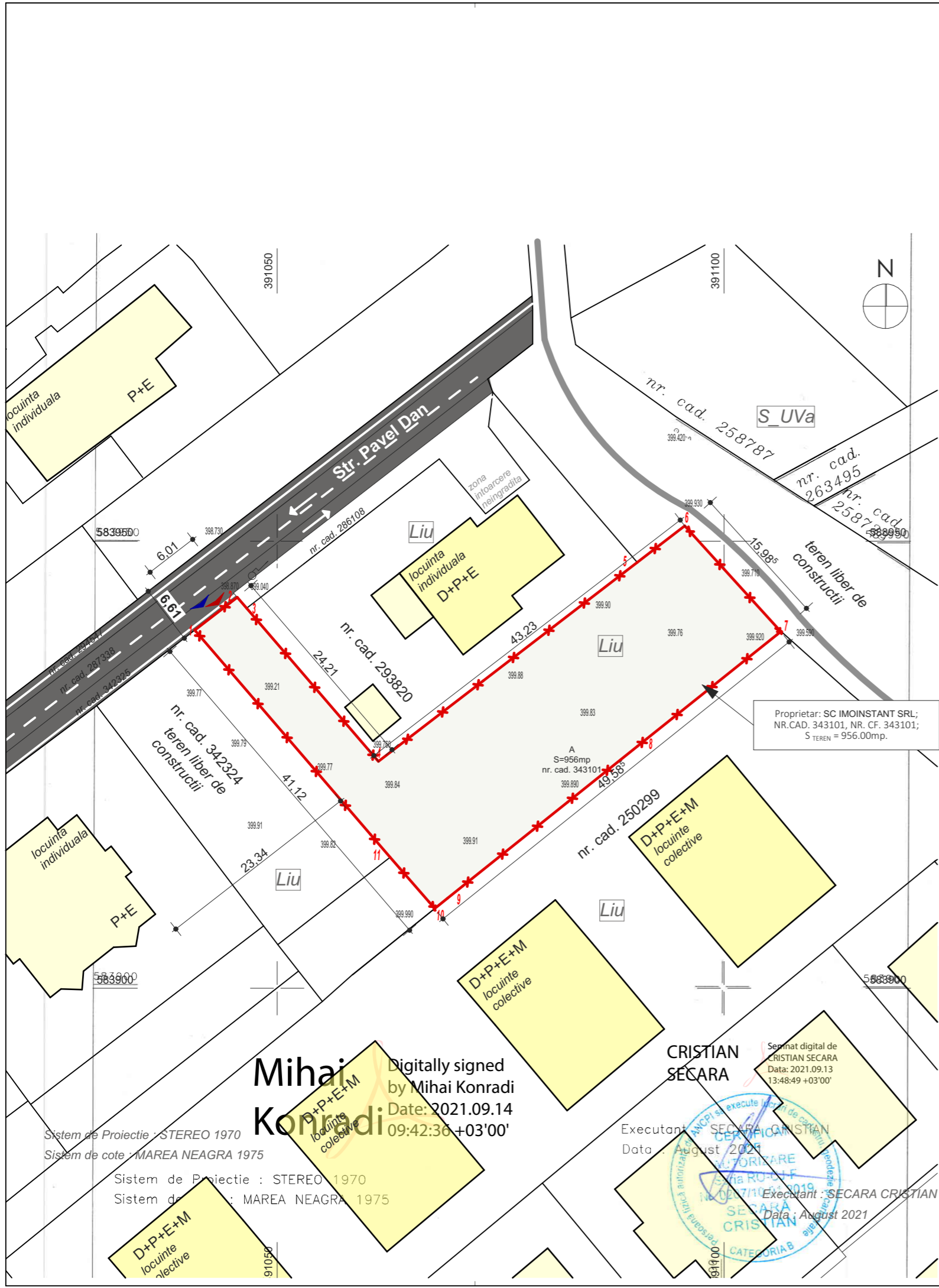
**PLAN DE INCADRARE IN ZONA**

Cluj-Napoca, Str Pavel Dan, FN, Jud. Cluj

 AMPLASAMENT STUDIAT

PROIECTANT GENERAL:			BENEFICIAR:		<small>Acest document este proprietatea firmei SC Linie Punct SRL și nu poate fi folosit, transmis sau reprodus, total sau parțial, fără autorizarea expresă și scrisă. Utilizarea sa trebuie să fie conformă celei pentru care a fost elaborat. Documentul este valabil numai cu semnăturile și ștampila proiectanților în original sau a semnăturii electronice.</small>
<b>S.C. Linie Punct S.R.L.</b> Cluj-Napoca, Bd. Alexandru Vlahuta, bloc lama B, arh. urb. Corina-Ileana MOLDOVAN tel: 0757796706 / e-mail: arh.corina.moldovan@gmail.com			<b>S.C. IMOINSTANT S.R.L.</b>		
SPECIFICAȚIE ȘEF PROIECT ECIPA DE PROIECTARE			AMPLASAMENT: Cluj-Napoca, Str Pavel Dan, FN, Jud. Cluj		PROIECT NR. 30/2021
NUME arh. urb. Corina-Ileana MOLDOVAN arh. Mihai PAUN arh. Mihai MATEI			DENUMIRE PROIECT: <small>ELABORARE PLAN URBANISTIC DE DETALIU SI ELABORARE DOCUMENTATIE TEHNICA PENTRU AUTORIZAREA EXECUTARII LUCRARILOR DE CONSTRUIRE LOCUINTA SEMICOLECTIVA (DOUA UNITATI LOCATIVE), IMPREJMUIRE TEREN, AMENAJARI EXTERIOARE, ORGANIZARE DE SANTIER, RACORDURI SI BRANSAMENTE</small>		FAZA: PUD
SEMNĂTURĂ			SCARA DATA 09.2021		PLANSĂ NR. U.00
			INCADRAREA IN TERITORIU		





**TABEL DE COORDONATE**  
Parcela (CF 316530)

Nr. Pct.	Coordonate pct.de contur		Lungimi laturi D(i, i+1)
	X [m]	Y [m]	
1	583940.054	391040.778	6.009
2	583943.722	391045.537	1.604
3	583942.507	391046.584	22.602
4	583925.373	391061.324	36.524
5	583947.631	391090.282	6.703
6	583951.716	391095.596	15.985
7	583939.888	391106.348	19.180
8	583927.913	391091.365	28.578
9	583910.061	391069.049	1.821
10	583908.918	391067.631	7.604
11	583914.649	391062.634	33.513

S (CF\_316530) = 956.44mp P=180.121m

BILANT TERITORIAL		Existent mp	%
1	Teren	956.00	100
2	Zona constructii	00.00	00.00
3	Aleii/ parcuri (carosabile si pietonale)	00.00	00.00
4	Zona verde	956.00	100

**LEGENDĂ**

**LIMITE**

- \*— Limița parcelei studiate  
Proprietate: **S.C. IMOINSTANT S.R.L.**  
C.F. nr: **343101**
- — — Limite de proprietate parcele învecinate
- — — Limița UTR

**ACCESSE**

- ▲ Acces pietonal pe parcelă
- ▲ Acces auto pe parcelă

**CONSTRUCȚII**

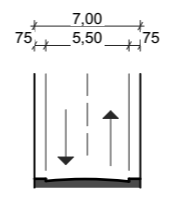
- Clădiri existente

**AMENAJĂRI**

- Suprafață carosabilă - drum privat - str Pavel Dan
- Parcela studiată

**ZONIFICARE**

**UTR "Liu" CLUJ-NAPOCA** - zona locuintelor cu regim redus de inaltime, dispuse pe un parcelar de tip urban



PROFIL STRADAL  
STRADA PAVEL DAN  
CONFORM HCL  
181/2001  
Sc. 1:500

**INDICI CARACTERISTICI**

**SITUAȚIE EXISTENTĂ**

**S<sub>TEREN</sub> = 956.00 m<sup>2</sup>**  
CONFORM CF.NR. **343101**, NR TOPO CAD. **343101**

P.O.T.EXISTENT = 00,00%  
C.U.T.EXISTENT = 00,00

Regim de inaltime existent: -  
Numar locuri de parcare existente: -

ZONA SEISMICĂ: **F**

Digitally signed by **Mihai Konradi**  
Date: 2021.09.14 09:42:36 +03'00'

CRISTIAN SECARA  
Semnat digital de CRISTIAN SECARA  
Data: 2021.09.13 13:48:49 +03'00'

Executant: SECARA CRISTIAN  
Data: August 2021

PROIECTANT GENERAL:		BENEFICIAR:		Acest document este proprietatea firmei SC Linie Punct SRL și nu poate fi folosit, transmis sau reprodus, total sau parțial, fără autorizarea expresă și scrisă. Utilizarea sa trebuie să fie conformă celei pentru care a fost elaborat. Documentul este valabil numai cu semnătura și ștampila proiectanților în original sau a semnăturii electronice.
<b>S.C. Linie Punct S.R.L.</b> Cluj-Napoca, Bd. Alexandru Vlahuta, bloc lama B, arh. urb. Corina-Ileana MOLDOVAN tel: 0757796706 / e-mail: arh.corina.moldovan@gmail.com		<b>S.C. IMOINSTANT S.R.L.</b>		
SPECIFICAȚIE		AMPLASAMENT:		PROIECT NR. 30/2021
ȘEF PROIECT		Cluj-Napoca, Str Pavel Dan, FN, Jud. Cluj		
ECIPA DE PROIECTARE		DENUMIRE PROIECT:		FAZA: PUD
arh. urb. Corina-Ileana MOLDOVAN		ELABORARE PLAN URBANISTIC DE DETALIU SI ELABORARE DOCUMENTATIE TEHNICA PENTRU AUTORIZAREA EXECUTARII LUCRARILOR DE CONSTRUIRE LOCUINTA SEMICOLECTIVA (DOUA UNITATI LOCATIVE), IMPREJMUIRE TEREN, AMENAJARI EXTERIOARE, ORGANIZARE DE SANTIER, RACORDURI SI BRANSAMENTE		
arh. Mihai PAUN		TITUL PLANSA:		PLANSA NR. U.01
arh. Mihai MATEI		SITUAȚIA EXISTENTA		
DATA 09.2021		SCARA 1:500		LINIE PUNCT

Sistem de Proiecție : STEREO 1970  
Sistem de cote : MAREA NEAGRA 1975  
Sistem de Proiecție : STEREO 1970  
Sistem de cote : MAREA NEAGRA 1975

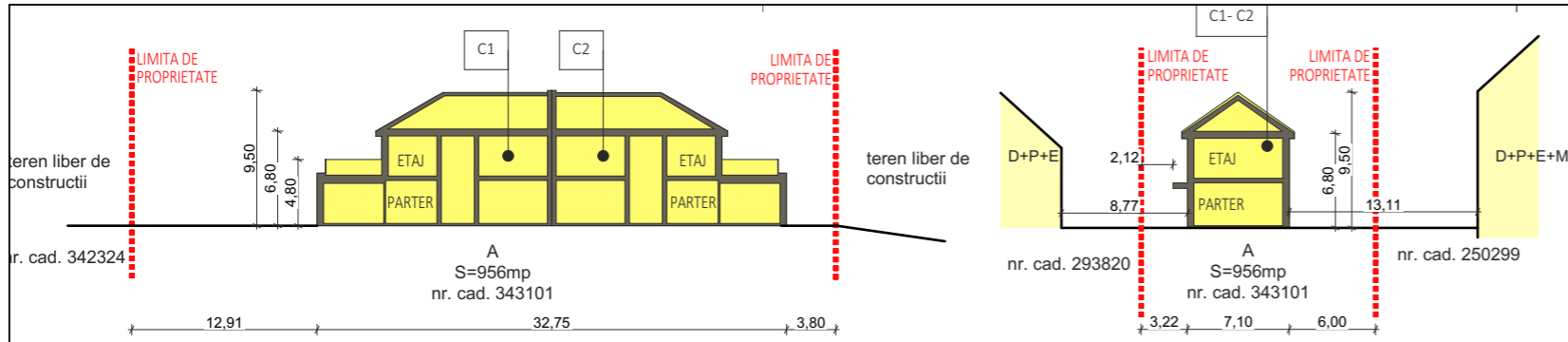
D+P+E+M locuinte colective

D+P+E+M locuinte colective

locuinta individuala P+E

locuinta individuala D+P+E

locuinta individuala P+E



S2- SECTIUNE LONGITUDINALA PRIN TEREN - Sc. 1:500  
 S1- SECTIUNE TRANSVERSALA PRIN TEREN - Sc. 1:500

**TABEL DE COORDONATE**  
Parcela (CF 316530)

Nr. Pct.	Coordonate pct.de contur		Lungimi laturi D(i, i+1)
	X [m]	Y [m]	
1	583940.054	391040.778	6.009
2	583943.722	391045.537	1.604
3	583942.507	391046.584	22.602
4	583925.373	391061.324	36.524
5	583947.631	391090.282	6.703
6	583951.716	391095.596	15.985
7	583939.888	391106.348	19.180
8	583927.913	391091.365	28.578
9	583910.061	391069.049	1.821
10	583908.918	391067.631	7.604
11	583914.649	391062.634	33.513

S (CF 316530) = 956.44mp P = 180.121m

**DEFASURATOR NUMARUL LOCURILOR DE PARCARE PROPUSE :**

Constructie propusa- locuinte cuplate P+E (C1 - C2)

- 4 LOCURI DE PARCARE PE SOL

**TOTAL NR. LOCURI DE PARCARE PE PARCELA STUDIATA**  
- 4 LOCURI DE PARCARE

BILANT TERITORIAL		Existent mp	%	Propus mp	%
1	Teren	956.00	100	953.65	100
2	Zona constructii	00.00	00.00	217.20	22.77
3	Alei/ parcuri (carosabile si pietonale)	00.00	00.00	353.95	37.12
4	Zona verde	956.00	100	382.50	40.11

- LEGENDĂ**
- LIMITE**
- Limita parcelei studiate
  - Proprietate: S.C. IMOINSTANT S.R.L. C.F. nr: 343101
  - Limite de proprietate parcele învecinate
  - Limita UTR
- ACCES**
- Acces pietonal propus pe parcelă
  - Acces auto propus pe parcelă
  - Acces clădire propus
- CONSTRUCȚII**
- Clădiri existente
  - C1, C2 -Construcții propuse pe amplasament
  - Locuinte cuplate P+E
- AMENAJĂRI**
- Suprafață carosabilă - drum privat - str Pavel Dan
  - Teren rezervat pentru extindere drum
  - Spatiu verde - parcela studiată
  - Terasa inierbata
  - Arbore circumferinta minim 35cm - 5buc
  - Alee de acces auto / pietonala pe parcela
  - Alei pietonale - trotuar pe parcela
  - Terasa neacoperita
  - Balcon / Copertina
  - Parcare auto pe sol - 4 locuri
  - Zona neingradita pentru intoarcere auto
  - Punct gospodaresc - colectare selectiva
  - Imprejmuire propusa

**ZONIFICARE**

**UTR "Liu" CLUJ-NAPOCA** - zona locuintelor cu regim redus de inaltime, dispuse pe un parcelar de tip urban

P.O.T.MAX CONFORM P.U.G = 35%

C.U.T.MAX CONFORM P.U.G = 0,9

REGIM DE ÎNĂLȚIME MAXIM: (S)+P+E+R

**INDICI CARACTERISTICI**

**SITUAȚIE EXISTENTĂ**

S<sub>TEREN</sub> = 956.00 m<sup>2</sup>  
 CONFORM CF.NR. 343101, NR TOPO CAD. 343101

P.O.T.EXISTENT = 00,00%

C.U.T.EXISTENT = 00,00

Regim de inaltime existent: -

Numar locuri de parcare existente: -

**SITUAȚIE PROPUȘĂ**

S<sub>TEREN</sub> = 956.00 m<sup>2</sup>  
 CONFORM CF.NR. 343101, NR TOPO CAD. 343101

S<sub>TEREN</sub> REZULTAT DUPA EXTINDERE DRUM = 953.65 m<sup>2</sup>

**A.C.PROPUȘĂ=217,20mp** P.O.T.PROPUȘ= 22,77%

**A.D.PROPUȘĂ= 383,37mp** C.U.T.PROPUȘ = 0,40

Regim de inaltime propus: P+E

Numar locuri de parcare propuse: 4

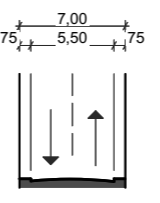
Numar unitati locative propuse: 2

H max la cornisa (maxim fata de C.T.A.) : 6,80

H max la coama (maxim fata de C.T.A.) : 9,50

**A.C.PROPUȘĂ C1=108,60mp** A.C.PROPUȘĂ C2=108,60mp

**A.D.PROPUȘĂ C1= 191,68<sup>5</sup>mp** A.D.PROPUȘĂ C2= 191,68<sup>5</sup>mp



PROFIL STRADAL STRADA PAVEL DAN CONFORM HCL 181/2001 Sc. 1:500

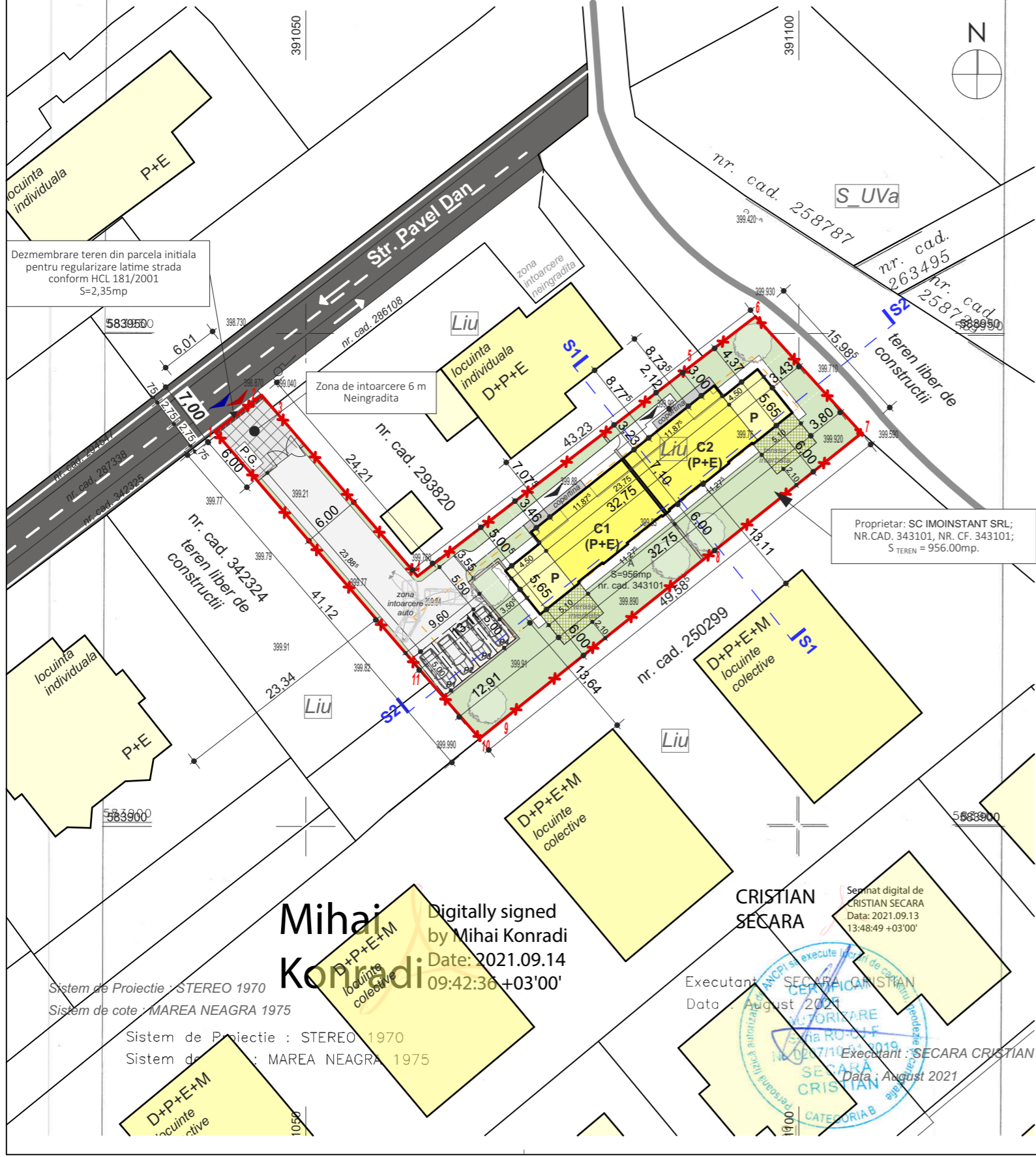


GRADUL DE REZISTENȚĂ LA FOC: III

CATEGORIA DE IMPORTANȚĂ: C- normala

CLASA DE IMPORTANȚĂ: III

ZONA SEISMICĂ: F



Digitally signed by Mihai Konradi Date: 2021.09.14 09:42:36 +03'00'

Mihai Konradi

Sistem de Proiectie : STEREO 1970

Sistem de cote : MAREA NEAGRA 1975

Sistem de Proiectie : STEREO 1970

Sistem de cote : MAREA NEAGRA 1975

Executant : SECARA CRISTIAN

Date : August 2021

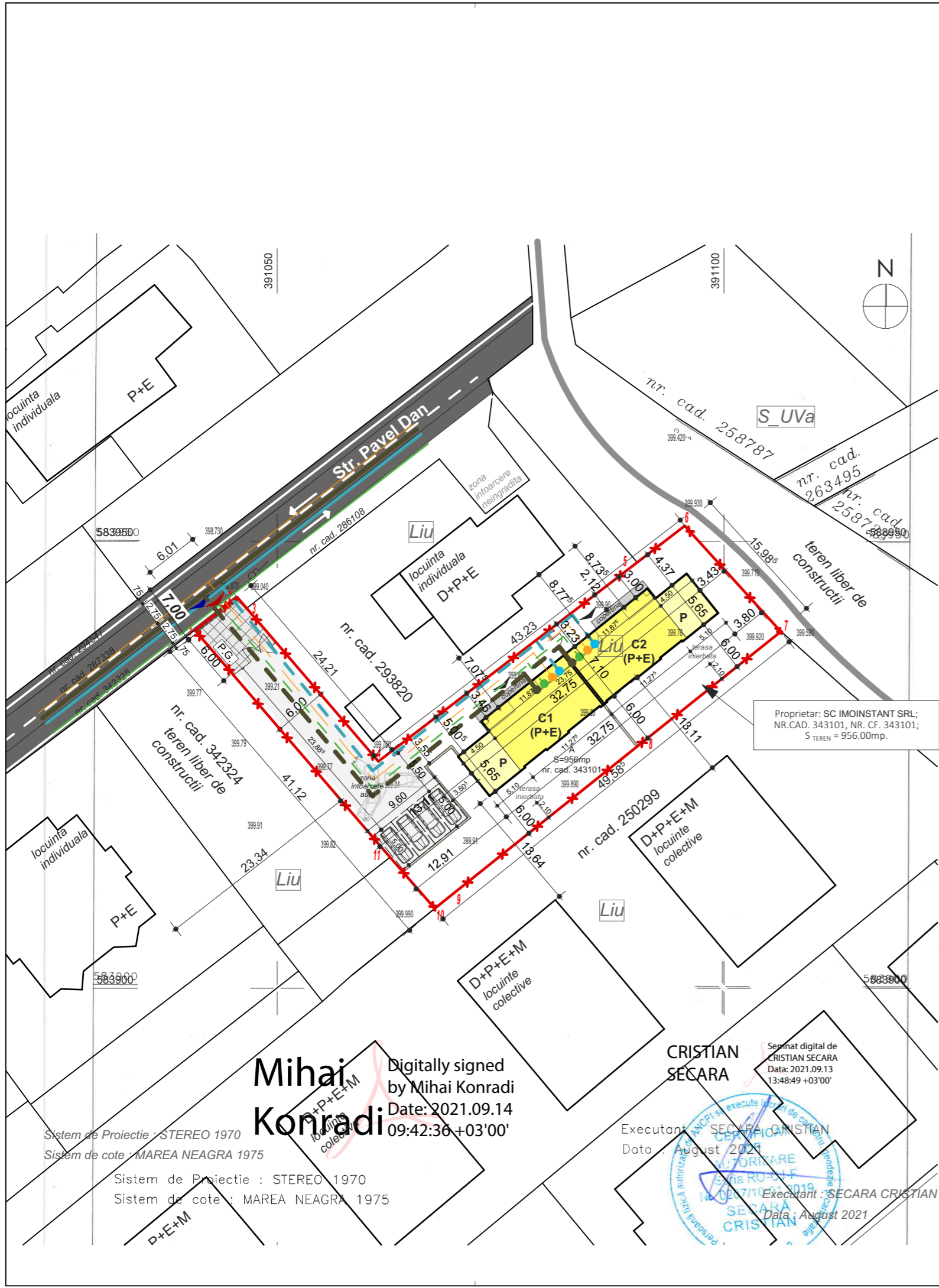
Executant : SECARA CRISTIAN

Date : August 2021

PROIECTANT GENERAL:		BENEFICIAR:	
S.C. Linie Punct S.R.L. Cluj-Napoca, Bd. Alexandru Vlahuta, bloc Iama B, arh. urb. Corina-Ileana MOLDOVAN tel: 0757796706 / e-mail: arh.corina.moldovan@gmail.com		S.C. IMOINSTANT S.R.L.	
SPECIFICAȚIE		AMPLASAMENT:	
ȘEF PROIECT		Cluj-Napoca, Str Pavel Dan, FN, Jud. Cluj	
ECIPA DE PROIECTARE		PROIECT NR. 30/2021	
arh. urb. Corina-Ileana MOLDOVAN		FAZA: PUD	
arh. Mihai PAUN		PLANSĂ NR. U.02	
arh. Mihai MATEI		DENUMIRE PROIECT : ELABORARE PLAN URBANISTIC DE DETALIU SI ELABORARE DOCUMENTATIE TEHNICA PENTRU AUTORIZAREA EXECUTARII LUCRILOR DE CONSTRUIRE A LOCUINTA SEMICOLECTIVA (DOUA UNITATI LOCATIVE), IMPREJMUIRE TEREN, AMENAJARI EXTERIOARE, ORGANIZARE DE SANCTI, RACORDURI SI BRANSAMENTE	
REGLEMENTARI URBANISTICE-ZONIFICARE		TITUL PLANȘA :	
SCARA 1:500		DATA 09.2021	
DATA 09.2021		REGLEMENTARI URBANISTICE-ZONIFICARE	







**TABEL DE COORDONATE**  
Parcela (CF 316530)

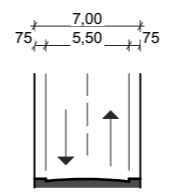
Nr. Pct.	Coordonate pct.de contur		Lungimi laturi D(i, i+1)
	X [m]	Y [m]	
1	583940.054	391040.778	6.009
2	583943.722	391045.537	1.604
3	583942.507	391046.584	22.602
4	583925.373	391061.324	36.524
5	583947.631	391090.282	6.703
6	583951.716	391095.596	15.985
7	583939.888	391106.348	19.180
8	583927.913	391091.365	28.578
9	583910.061	391069.049	1.821
10	583908.918	391067.631	7.604
11	583914.649	391062.634	33.513

S (CF\_316530) = 956.44mp P = 180.121m

**DEFASURATOR NUMARUL LOCURILOR DE PARCARE PROPUSE :**

Constructie propusa- locuinte cuplate P+E (C1 - C2)  
- 4 LOCURI DE PARCARE PE SOL  
**TOTAL NR. LOCURI DE PARCARE PE PARCELA STUDIATA**  
- 4 LOCURI DE PARCARE

BILANT TERITORIAL		Existent mp	%	Propus mp	%
1	Teren	956.00	100	953.65	100
2	Zona constructii	00.00	00.00	217.20	22.77
3	Alei/ parcare (carosabile si pietonale)	00.00	00.00	353.95	37.12
4	Zona verde	956.00	100	382.50	40.11



PROFIL STRADAL STRADA PAVEL DAN CONFORM HCL 181/2001 Sc. 1:500

**LEGENDĂ**

- LIMITE**
- Limita parcelei studiate
  - Proprietate: S.C. IMOINSTANT S.R.L. C.F. nr: 343101
  - Limite de proprietate parcele învecinate
  - Limita UTR
- ACCES**
- Acces pietonal propus pe parcelă
  - Acces auto propus pe parcelă
  - Acces clădire propus
- CONSTRUCȚII**
- Clădiri existente
  - C1, C2 -Construcții propuse pe amplasament - Locuinte cuplate P+E
- AMENAJĂRI**
- Suprafață carosabilă - drum privat - str Pavel Dan
  - Teren rezervat pentru extindere drum
  - Spatiu verde - parcela studiată
  - Terasa inierbata
  - Arbore circumferinta minim 35cm - 5buc
  - Alee de acces auto / pietonala pe parcela
  - Alei pietonale - trotuar pe parcela
  - Terasa neacoperita
  - Balcon / Copertina
  - Parcare auto pe sol - 4 locuri
  - Zona neingradita pentru intoarcere auto
  - Punct gospodaresc - colectare selectiva
  - Imprejmuire propusa
- RETELE EDILITARE**
- Rețea de apă existentă
  - Rețea de apă propusă
  - Rețea de canalizare existentă
  - Rețea de canalizare propusă
  - Rețea de gaz existentă
  - Rețea de gaz propusă
  - Rețea de electricitate existentă
  - Rețea de electricitate propusă
  - Rețea de telefonizare existentă

Proprietar: SC IMOINSTANT SRL; NR.CAD. 343101, NR. CF. 343101; S TEREN = 956.00mp.

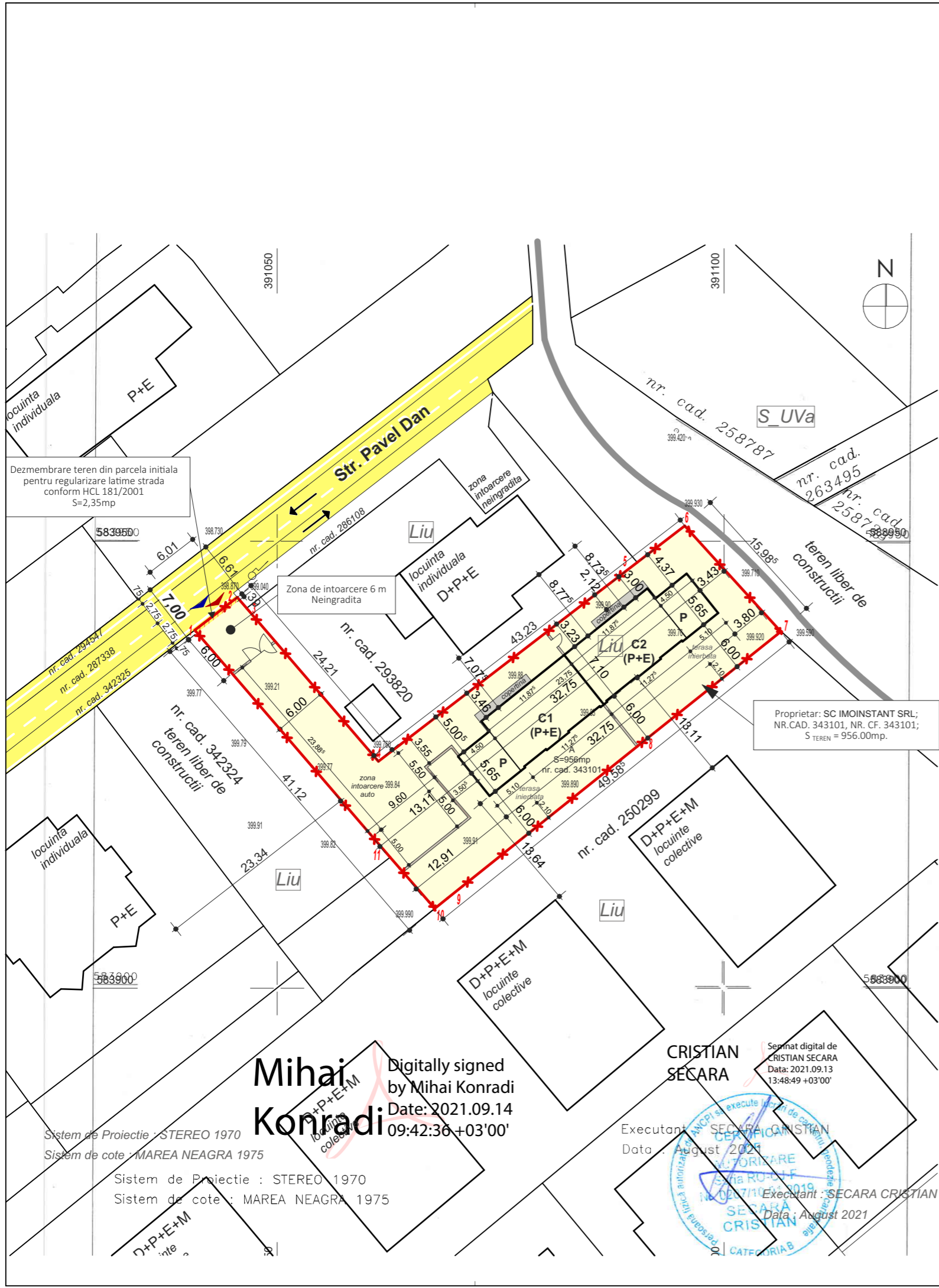
Mihai Konradi  
Digitally signed by Mihai Konradi  
Date: 2021.09.14 09:42:36 +03'00'

CRISTIAN SECARA  
Semnat digital de CRISTIAN SECARA  
Data: 2021.09.13 13:48:49 +03'00'

Executant: SECARA CRISTIAN  
Data: August 2021

PROIECTANT GENERAL: <b>S.C. Linie Punct S.R.L.</b> Cluj-Napoca, Bd. Alexandru Vlahuta, bloc Iama B, arh. urb. Corina-Ileana MOLDOVAN tel: 0757796706 / e-mail: arh.corina.moldovan@gmail.com		BENEFICIAR: <b>S.C. IMOINSTANT S.R.L.</b>		<p>ACEST DOCUMENT ESTE PROPRIETATEA FIRMEI SC LINIE PUNCT SRL, SI NU POATE FI FOLOSIT, TRANSMIS SAU REPRODUS, TOTAL SAU PARȚIAL, FĂRĂ AUTORIZAREA EXPRESĂ ȘI SCRISĂ. UTILIZAREA SA TREBUIE SĂ FIE CONFORMĂ CELEI PENTRU CARE A FOST ELABORAT. DOCUMENTUL ESTE VALABIL NUMAI CU SEMNĂTURILE ȘI ȘTAMPILA PROIECTANȚILOR ÎN ORIGINAL SAU A SEMNĂTURII ELECTRONICE.</p>
SPECIFICAȚIE		AMPLASAMENT: Cluj-Napoca, Str Pavel Dan, FN, Jud. Cluj		
ȘEF PROIECT	arh. urb. Corina-Ileana MOLDOVAN	SCARA 1:500	DENUMIRE PROIECT: ELABORARE PLAN URBANISTIC DE DETALIU ȘI ELABORARE DOCUMENTAȚIE TEHNICĂ PENTRU AUTORIZAREA EXECUTĂRII LUCRĂRILOR DE CONSTRUIRE LOCUINȚA SEMICOLECTIVĂ (DOUA UNITĂȚI LOCATIVE), ÎMPREJMUIRE TEREN, AMENAJĂRI EXTERIOARE, ORGANIZARE DE SANȚIER, RACORDURI ȘI BRANSAMENTE	PROIECT NR. 30/2021
ECIPA DE PROIECTARE	arh. Mihai PAUN arh. Mihai MATEI	DATA 09.2021	TITUL PLANSA : REGLEMENTARI EDILITARE	FAZA: PUD PLANSA NR. U.03





**TABEL DE COORDONATE**  
Parcela (CF 316530)

Nr. Pct.	Coordonate pct.de contur		Lungimi laturi D(i,i+1)
	X [m]	Y [m]	
1	583940.054	391040.778	6.009
2	583943.722	391045.537	1.604
3	583942.507	391046.584	22.602
4	583925.373	391061.324	36.524
5	583947.631	391090.282	6.703
6	583951.716	391095.596	15.985
7	583939.888	391106.348	19.180
8	583927.913	391091.365	28.578
9	583910.061	391069.049	1.821
10	583908.918	391067.631	7.604
11	583914.649	391062.634	33.513

S (CF\_316530)=956.44mp P=180.121m

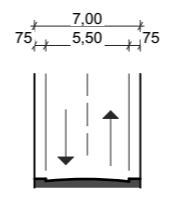
**DEFASURATOR NUMARUL LOCURILOR DE PARCARE PROPUSE :**

Constructie propusa- locuinte cuplate P+E (C1 - C2)

- 4 LOCURI DE PARCARE PE SOL

**TOTAL NR. LOCURI DE PARCARE PE PARCELA STUDIATA**  
- 4 LOCURI DE PARCARE

BILANT TERITORIAL		Existent mp	%	Propus mp	%
1	Teren	956.00	100	953.65	100
2	Zona constructii	00.00	00.00	217.20	22.77
3	Alei/ parcuri (carosabile si pietonale)	00.00	00.00	353.95	37.12
4	Zona verde	956.00	100	382.50	40.11



PROFIL STRADAL STRADA PAVEL DAN CONFORM HCL 181/2001 Sc. 1:500

**LEGENDĂ**

- LIMITE**
- Limita parcelei studiate
  - Proprietate: **S.C. IMOINSTANT S.R.L.**
  - C.F. nr: **343101**
  - Limite de proprietate parcele învecinate
  - Limita UTR
- ACCES**
- Acces pietonal propus pe parcelă
  - Acces auto propus pe parcelă
  - Acces clădire propus
- CONSTRUCȚII**
- Clădiri existente
  - C1, C2 - Construcții propuse pe amplasament - Locuinte cuplate P+E
- AMENAJĂRI**
- Suprafață carosabilă - drum privat - str Pavel Dan
  - Teren rezervat pt extindere drum - str Pavel Dan
- TIPURI DE PROPRIETATE- CIRCULATIA TERENURILOR**
- Proprietate privata, strada Pavel Dan
  - Proprietate privata aparținand beneficiarului

**ZONIFICARE**

**UTR "Liu" CLUJ-NAPOCA** - zona locuintelor cu regim redus de inaltime, dispuse pe un parcelar de tip urban

Mihai Konradi  
Digitally signed by Mihai Konradi  
Date: 2021.09.14 09:42:36 +03'00'

CRISTIAN SECARA  
Semnat digital de CRISTIAN SECARA  
Data: 2021.09.13 13:48:49 +03'00'

Executant: SECARA CRISTIAN  
Data: August 2021

PROIECTANT GENERAL:		BENEFICIAR:		Acest document este proprietatea firmei SC Linie Punct SRL și nu poate fi folosit, transmis sau reprodus, total sau parțial, fără autorizarea expresă și scrisă. Utilizarea sa trebuie să fie conformă celei pentru care a fost elaborat. Documentul este valabil numai cu semnăturile și ștampila proiectanților în original sau a semnăturii electronice.
<b>S.C. Linie Punct S.R.L.</b> Cluj-Napoca, Bd. Alexandru Vlahuta, bloc Iama B, arh. urb. Corina-Ileana MOLDOVAN tel: 0757796706 / e-mail: arh.corina.moldovan@gmail.com		<b>S.C. IMOINSTANT S.R.L.</b>		
SPECIFICAȚIE		DENUMIRE PROIECT:		PROIECT NR. 30/2021 FAZA: PUD PLANSĂ NR. U.04 <b>LINEIE PUNCT</b>
ȘEF PROIECT: arh. urb. Corina-Ileana MOLDOVAN ECIPA DE PROIECTARE: arh. Mihai PAUN, arh. Mihai MATEI		ELABORARE PLAN URBANISTIC DE DETALIU ȘI ELABORARE DOCUMENTAȚIE TEHNICĂ PENTRU AUTORIZAREA EXECUTĂRII LOCURILOR DE CONSTRUIRE, LOCUIȚA SEMICOLECTIVĂ (DOUA UNITĂȚI LOCATIVE), ÎMPREJUMIRE TEREN, AMENAJĂRI EXTERIOARE, ORGANIZARE DE SANȚIER, RACORDURI ȘI BRANSAMENTE		
SCARA 1:500		AMPLASAMENT: Cluj-Napoca, Str Pavel Dan, FN, Jud. Cluj		DATA 09.2021 <b>OBIECTIVE DE UTILITATE PUBLICA</b>





PROIECTANT GENERAL:			BENEFICIAR:		<small>Acest document este proprietatea firmei SC Linie Punct SRL și nu poate fi folosit, transmis sau reprodus, total sau parțial, fără autorizarea expresă și scrisă. Utilizarea sa trebuie să fie conformă celei pentru care a fost elaborat. Documentul este valabil numai cu semnăturile și ștampila proiectanților în original sau a semnăturii electronice.</small>	
<b>S.C. Linie Punct S.R.L.</b> Cluj-Napoca, Bd. Alexandru Vlahuta, bloc lama B, arh. urb. Corina-Ileana MOLDOVAN tel: 0757796706 / e-mail: arh.corina.moldovan@gmail.com			<b>S.C. IMOINSTANT S.R.L.</b>			
AMPLASAMENT:			PROIECT NR.			
Cluj-Napoca, Str Pavel Dan, FN, Jud. Cluj			30/2021			
SPECIFICAȚIE	NUME	SEMNĂTURĂ	SCARA	DENUMIRE PROIECT :		FAZA:
ȘEF PROIECT	arh. urb. Corina-Ileana MOLDOVAN		1:6, 53, 1:3, 1:5, 1:10	ELABORARE PLAN URBANISTIC DE DETALIU ȘI ELABORARE DOCUMENTAȚIE TEHNICĂ PENTRU AUTORIZAREA EXECUTĂRII LUCRĂRILOR DE CONSTRUIRE LOCUINȚĂ COLECTIVĂ (DOUĂ UNITĂȚI LOCATIVE), ÎMPREJUMIRE TEREN, AMENAJARI EXTERIOARE, ORGANIZARE DE SANCTIER, RACORDURI ȘI BRANSAMENTE		PUD
ECIPA DE PROIECTARE	arh. Mihai PAUN arh. Mihai MATEI		DATA 09.2021	TITUL PLANȘA : ILUSTRARE URBANISTICĂ	PLANȘA NR. U.05	
					<b>LINEIE PUNCT</b>	