

1-23 pag.

14/7.06.2022

HOTĂRÂRE

privind însușirea Documentației tehnice pentru înscrierea imobilului strada Nicolae Cristea din municipiul Cluj-Napoca, în sistemul integrat de cadastru și carte funciară

Consiliul local al municipiului Cluj-Napoca întrunit în ședință ordinară,

Examinând proiectul de hotărâre privind însușirea Documentației tehnice pentru înscrierea imobilului strada Nicolae Cristea din municipiul Cluj-Napoca, în sistemul integrat de cadastru și carte funciară – proiect din inițiativa primarului;

Reținând Referatul de aprobare nr. 535778 din 23.05.2022 al primarului municipiului Cluj-Napoca, în calitate de inițiator;

Analizând Raportul de specialitate nr. 536191 din 23.05.2022 al Direcției Patrimoniul municipiului și evidența proprietății și al Direcției Juridice, prin care se propune însușirea Documentației tehnice pentru înscrierea imobilului strada Nicolae Cristea din municipiul Cluj-Napoca, în sistemul integrat de cadastru și carte funciară;

Văzând avizul comisiei de specialitate;

Luând în considerare prevederile art. 286 alin. (1) și (4), ale art. 289 alin. (2) și (3) din O.U.G. nr. 57/2019 privind Codul administrativ, cu modificările și completările ulterioare, ale art. 5 din anexa la Hotărârea Guvernului nr. 392/2020 privind Normele tehnice pentru întocmirea inventarului bunurilor care alcătuiesc domeniul public și privat al comunelor, al orașelor, al municipiilor și al județelor, ale art. 41 alin. (5) din Legea nr. 7/1996 a cadastrului și publicității imobiliare, cu modificările și completările ulterioare, ale art. 23 lit. a) și 87 alin. (4) din Ordinul nr. 700/2014 al Directorului General al Agenției Naționale de Cadastru și Publicitate Imobiliară, cu modificările și completările ulterioare, ale art. 8 alin. (1) lit. c) din Ordonanța Guvernului nr. 43/1997 privind regimul drumurilor, republicată, precum și ale Hotărârii Guvernului nr. 193/2006, Anexa 1¹, poziția nr. 1529;

Potrivit dispozițiilor art. 129, 133 alin. (1), 139 și 196 din O.U.G. nr. 57/2019 privind Codul administrativ, cu modificările și completările ulterioare,

HOTĂRĂȘTE:

Art. 1. Se aprobă înscrierea în Cartea funciară nouă, în favoarea Municipiului Cluj-Napoca, a imobilului strada Nicolae Cristea, cu suprafața măsurată de 3698 mp., provenind din CF nr. 330583, nr. topo. 4964, cu destinație drum, domeniul public, în baza Ordonanței Guvernului nr. 43/1997 privind regimul drumurilor, republicată, art. 8 alin. (1) „Drumurile de interes local aparțin proprietății publice a unității administrative pe teritoriul căreia se află (...)”.

Art. 2. Se însușește Documentația tehnică de înscriere în Cartea funciară nouă, a imobilului strada Nicolae Cristea, din municipiul Cluj-Napoca, întocmită de S.C. Black Light S.R.L, persoană juridică autorizată A.N.C.P.I., ce se constituie în Anexă, care face parte integrantă din prezenta hotărâre.

Art. 3. Comisia specială de inventariere a domeniului public al municipiului Cluj-Napoca, reglementată de art. 289 alin. (2) și (3) din O.U.G. nr. 57/2019 privind Codul administrativ, cu modificările și completările ulterioare, și de art. 5 din anexa la Hotărârea Guvernului nr. 392/2020 privind Normele tehnice pentru întocmirea inventarului bunurilor care alcătuiesc domeniul public și

privat al comunelor, al orașelor, al municipiilor și al județelor, va asigura actualizarea Inventarului bunurilor care aparțin domeniului public al municipiului Cluj-Napoca, cu imobilul ce face obiectul prezentei hotărâri.

Art. 4. Cu îndeplinirea prevederilor hotărârii se încredințează Direcția Patrimoniul municipiului și evidența proprietății, Direcția Economică, Direcția Tehnică, Direcția Ecologie urbană și spații verzi și Direcția Generală de Urbanism.

Președinte de ședință,
Ec. Dan Ștefan Tarcea

Contrasemnează:
Secretarul general al municipiului,
Jr. Aurora Roșca

Nr. din 2022
(Hotărârea a fost adoptată cu voturi)



BLACK LIGHT
Trusted since 1992

ANEXA LA HOTARAREA NR



Proiect nr. 3320/2022

„Documentație pentru primă înscriere str. Nicolae Cristea, UAT Cluj Napoca“

Ianuarie 2022



MONITORUL OFICIAL AL ROMÂNIEI

ul 174 (XVIII) — Nr. 248 bis

PARTEA I
LEGI, DECRETE, HOTĂRĂRI ȘI ALTE ACTE

Luni, 20 martie 2006

SUMAR

Pagina

Anexa nr. 1^a la Hotărârea Guvernului nr. 193/2006
pentru modificarea și completarea Hotărârii
Guvernului nr. 969/2002 privind atestarea
domeniului public al județului Cluj, precum și al
municipiilor, orașelor și comunelor din județul Cluj,
cu excepția municipiului Cluj-Napoca 3-447

HOTĂRĂRI ALE GUVERNULUI ROMÂN

GUVERNUL ROMÂNIEI

HOTĂRĂRE

pentru modificarea și completarea Hotărârii Guvernului nr. 969/2002 privind atestarea domeniului public al județului Cluj, precum și al municipiilor, orașelor și comunelor din județul Cluj, cu excepția municipiului Cluj-Napoca*)

În temeiul art. 108 din Constituția României, republicată,

Guvernul României adoptă prezenta hotărâre.

Articol unic. — Hotărârea Guvernului nr. 969/2002 privind atestarea domeniului public al județului Cluj, precum și al municipiilor, orașelor și comunelor din județul Cluj, cu excepția municipiului Cluj-Napoca, publicată în Monitorul Oficial al României, Partea I, nr. 684 și 684 bis din 17 septembrie 2002, cu modificările ulterioare, se modifică și se completează după cum urmează:

1. Titlul hotărârii va avea următorul cuprins:

*„HOTĂRĂRE
privind atestarea domeniului public al județului Cluj,
precum și al municipiilor, orașelor și comunelor
din județul Cluj”*

2. Articolul unic va avea următorul cuprins:
„Articol unic. — Se atestă apartenența publică al județului Cluj, precum și al municipiilor și comunelor din județul Cluj a bunurilor și anexelor nr. 1—80 care fac parte integrantă din hotărâre.”

3. După anexa nr. 1 se introduce o nouă anexă nr. 11, cu titlul „Inventarul bunurilor din domeniul public al municipiului Cluj-Napoca” și conținutul prețului în anexa la prezenta hotărâre.

PRIM-MINISTRU
CĂLIN POPESCU-TĂRICEANU

Contrasemnează:

p. Ministrul administrației și internelor
Paul Victor Dobre,
secretar de stat

Ministrul finanțelor publice,
Sebastian Teodor Gheorghe Vlădescu

București, 9 februarie 2006.

Nr. 193.

*) Hotărârea Guvernului nr. 193/2006 a fost publicată în Monitorul Oficial al României, Partea I, nr. 248 din 20 martie 2006 și în acest număr bis.

0	2	5	6
1522	1.3.7.	Napoca	226.081,00
1523	1.3.7.	Năsalud	3.600
1524	1.3.7.	Năvodari	3.041
1525	1.3.7.	Năşari	2.836,66
1526	1.3.7.	Năpoca	142.800,00
1527	1.3.7.	Năchia Stănescu	177.900,00
1528	1.3.7.	Nicolae Bălcescu	236.741,80
1529	1.3.7.	Nicolae Crătes	414.922,10
1530	1.3.7.	Nicolae Iorga	92.508,00
1531	1.3.7.	Nicolae Lebi	10.286,00
1532	1.3.7.	Nicolae Paşcaly	5.472,00
1533	1.3.7.	Nicolae Pătrăşcu	5.346,00
1534	1.3.7.	Nicolae Românu	57.343,10
1535	1.3.7.	Nicolae Teclu	2.916,00
1536	1.3.7.	Nicolae Copernicus	1.719,60
1537	1.3.7.	Nirajula	2.430
1538	1.3.7.	Nucului	3.428
1539	1.3.7.	Nucului	101.877,40
1540	1.3.7.	Oaşului	2.085.069,00
1541	1.3.7.	Oaşului Fundătura	640.440,00
1542	1.3.7.	Observatorului	796.379,96
1543	1.3.7.	Oclav Bercilă	5.700
1544	1.3.7.	Oclavian Fodor	589.280,00
1545	1.3.7.	Oclavian Goga	159.457,70
1546	1.3.7.	Oclavian Petrovi	7.416,00
1547	1.3.7.	Odobeşti	3.330,00
1548	1.3.7.	Oltuz	1.532,40
1549	1.3.7.	Olteneii	2.175
1550	1.3.7.	Olteneii	2.878
1551	1.3.7.	Oltului	7.377
1552	1.3.7.	Oradei	5.000
1553	1.3.7.	Oradei	2.005
1554	1.3.7.	Oradea	4.990
1555	1.3.7.	Oradea	520
1556	1.3.7.	Orăştii	1.348
1557	1.3.7.	Orăştii	508
1558	1.3.7.	Orăştii	1.800
1559	1.3.7.	Orăştii	1.847
1560	1.3.7.	Ovidiu	3.740
1561	1.3.7.	Oradea	4.907
1562	1.3.7.	Oradea	1.800
1563	1.3.7.	Oradea	1.400
1564	1.3.7.	Oradea	0.288
1565	1.3.7.	Oradea	1.202
1566	1.3.7.	Oradea	2.228
1567	1.3.7.	Oradea	2.760
1568	1.3.7.	Oradea	2.560
1569	1.3.7.	Oradea	9.960
1570	1.3.7.	Oradea	2.300
1571	1.3.7.	Oradea	1.020
1572	1.3.7.	Oradea	3.300
1573	1.3.7.	Oradea	9.300
1574	1.3.7.	Oradea	13.440
1575	1.3.7.	Oradea	040
1576	1.3.7.	Oradea	4.171
1577	1.3.7.	Oradea	12.600
1578	1.3.7.	Oradea	11.780
1579	1.3.7.	Oradea	928
1580	1.3.7.	Oradea	928
1581	1.3.7.	Oradea	928

CARTE FUNCİARĂ NR. 330583
COPIE

Carte Funciară Nr. 330583 Cluj-Napoca

A. Partea I. Descrierea imobilului

TEREN Intravilan

Nr. CF vechi:1471

Adresa: Loc. Cluj-Napoca, Str Ion Maiorescu, Jud. Cluj

Nr. Crt	Nr. cadastral topografic	Suprafața* (mp)	Observații / Referințe
A1	Top: 4964	3.852	

B. Partea II. Proprietari și acte

Înscrieri privitoare la dreptul de proprietate și alte drepturi reale		Referințe
3640 / 08/03/1938		
Act nr. incheiere cf 3640, din 08/03/1938 emis de-:		
B1	Intabulare, drept de PROPRIETATE, dobandit prin Lege, cota actuala 1/1, cota initiala 1/1 1) MUNICIPIUL CLUJ	A1
B2	Imobilul de sub A1 nu face obiect de circulație publică.	A1

C. Partea III. SARCINI .

Inscrieri privind dezmembrămintele dreptului de proprietate, drepturi reale de garanție și sarcini	Referințe
NU SUNT	

Anexa Nr. 1 Lă Partea I

Teren

Nr cadastral	Suprafața (mp)*	Observații / Referințe
Top: 4964	3.852	

* Suprafața este determinată în planul de proiecție Stereo 70.

DETALII LINIARE IMOBIL

Date referitoare la teren

Nr Crt	Categorie folosință	Intra vilan	Suprafața (mp)	Tarla	Parcelă	Nr. topo	Observații / Referințe
1	drum	DA	-	-	-	-	

Neutilizabil în Circumstanțe Civile

OFICIUL DE CADASTRU ȘI PUBLICITATE IMOBILIARĂ CLUJ
BIROUL DE CADASTRU ȘI PUBLICITATE IMOBILIARĂ CLUJ NAPOCA

Nr. de înregistrare/.....

CERERE DE RECEPȚIE ȘI ÎNSCRIERE

Subscrisa **MUNICIPIUL CLUJ - NAPOCA**, cu sediul în mun. Cluj-Napoca, str. Moșilor, nr. 3, identificată prin cod fiscal 4305857, împuternicesc persoana fizică/ juridică S. C. BLACK LIGHT S. R. L. , pentru înregistrarea documentației la OCPI și vă rog să dispuneți:

I. OBIECTUL RECEPȚIEI:**X - prima înscriere**

- actualizare informații cadastrale:
- înscriere/ radiere construcții
 - modificarea limitei de proprietate
 - modificarea suprafeței imobilului
 - actualizare categorii de folosință/destinații
 - re poziționare
 - alte informații tehnice cu privire la imobil
- documentația de identificare a amplasamentului imobilului situat pe un alt UAT
- documentație de atribuire număr cadastral
- documentație pentru dezlipire/alipire teren
- documentație de prima înregistrare UI
- documentație pentru apartamentare
- documentație pentru dezlipire/alipire UI
- documentație pentru re apartamentare
- documentație pentru mansardare
- documentație pentru descrierea dezmembrămintelor dreptului de proprietate
- documentație pentru reconstituirea cărții funciare pierdute, distruse sau sustrase

II. OBIECTUL ÎNSCRIERII:

- X - intabularea *
- înscrierea provizorie **
- notarea ***
- radierea ****

IMOBILUL: UAT CLUJ - NAPOCA

Adresă imobil							Nr. CF/ Nr. cad (IE)
Localitate	Strada (Tarla)	Număr (Parcelă)	Bloc	Scara	Etaj	Ap.	
CLUJ - NAPOCA	STR. NICOLAE CRISTEA						

ACTUL JURIDIC:

- care justifică cererea:
 - originalul sau copia legalizată a înscrisurilor certificate în condițiile Legii se păstrează permanent de către: solicitant/deponent
- Solicita comunicarea răspunsului: prin poștă/la sediul biroului teritorial/online prin Sistemul Integrat de Cadastru și Carte Funciară – eterra**

Semnătura proprietarului
MUNICIPIUL CLUJ – NAPOCA

Semnătura și stampila
SC BLACK LIGHT SRL

BEZNOSZKA
LOREDANA

Digitally signed by
 BEZNOSZKA LOREDANA
 Date: 2022.01.20
 09:15:07 +02'00'

Serviciu achitat cu chitanța nr. *****	Data	Suma	Cod serviciu
			211

* Drept de proprietate, uz, uzufruct, abitație, servitute, concesiune, ipotecă, privilegiu etc.

** Act sub condiție suspensivă, act sub condiție rezolutorie sau cu termen, hotărâre judecătorească care nu a rămas definitivă.

*** Incapacitate, locațiunea, preemțiunea, promisiunea de înstrăinare, sechestrul judiciar și asigurator, schimbarea rangului ipotecii, acțiuni în justiție asupra imobilului în cauză, orice alte fapte sau drepturi personale etc.

**** Drepturi reale, ipotecă, privilegiu.

NOTĂ: Oficiul de Cadastru și Publicitate Imobiliară, instituție publică cu personalitate juridică aflată în subordinea Agenției Naționale de Cadastru și Publicitate Imobiliară, prelucrează date cu caracter personal furnizate de dumneavoastră: nume, prenume, serie și număr act de identitate, cod numeric personal, adresa poștală etc.

Datele cu caracter personal sunt prelucrate de către operator în vederea îndeplinirii competențelor legale privind evidențele de cadastru și carte funciară și pot fi comunicate numai destinatarilor abilitați prin acte normative (Codul civil, Codul de procedură civilă, Codul fiscal, alte legi speciale), inclusiv organelor de poliție, parchetelor, instanțelor sau altor autorități publice, în condițiile legii. În acest sens vă informăm și vă asigurăm că am luat măsuri tehnice și organizatorice adecvate pentru protejarea datelor dumneavoastră.

În exercitarea drepturilor dumneavoastră prevăzute de Regulamentul nr. 679/2016 privind protecția persoanelor fizice în ceea ce privește prelucrarea datelor cu caracter personal și privind libera circulație a acestor date, dar și pentru orice alte informații suplimentare legate de protecția datelor cu caracter personal vă puteți adresa responsabilului cu protecția datelor, la adresa tm@ancpi.ro, formulând o cerere scrisă, datată și semnată sau la telefon: 0256/201089

OFICIUL DE CADASTRU ȘI PUBLICITATE IMOBILIARĂ CLUJ
BIROUL DE CADASTRU ȘI PUBLICITATE IMOBILIARĂ CLUJ-NAPOCA

DECLARAȚIE

Subscrisa **MUNICIPIUL CLUJ-NAPOCA**, cu sediul în mun. Cluj-Napoca, str. Moșilor, nr. 3, identificată prin cod fiscal 4305857, prin prezenta declar pe propria răspundere, în calitate de proprietar al imobilului situat în intravilan loc. Cluj Napoca, str. Nicolae Cristea, sub sancțiunile prevăzute de Codul penal, cu privire la falsul în declarații, că:

- am indicat persoanei autorizate limitele și vecinii imobilului, în vederea întocmirii documentației cadastrale;
- am fost informat(ă) și solicit înscrierea în evidențele de cadastru și carte funciară a suprafeței rezultate din măsurători de **3698** mp, comunicată de persoana autorizată;
- am fost informat(ă) și sunt de acord cu poziționarea incertă a imobilului și a consecințelor ce decurg din acest lucru;
- am adus la cunoștința tuturor proprietarilor informațiile mai sus menționate, aceștia fiind de acord cu întocmirea documentației și înregistrarea ei la OCPI;
- imobilul nu se află în litigiu;
- titularii drepturilor reale asupra imobilelor vecine,, au fost convocați și nu s-au prezentat la convocare.

Îmi asum întreaga răspundere pentru punerea la dispoziția persoanei autorizate S.C. BLACK LIGHT S.R.L. /autorizație categoria I serie RO-B-J nr. 2000/2021 a următoarelor acte doveditoare ale dreptului de proprietate Hotărâre de Consiliu Local, în vederea identificării limitelor bunului imobil măsurat, pentru executarea documentației cadastrale, participând la măsurătoare.

Data:

Proprietar

.....
 (semnătură)

Semnătura și ștampila
BEZNOSZKA Digitally signed by
 BEZNOSZKA LOREDANA
LOREDANA Date: 2022.01.20.....
 (persoană autorizată) 09:15:25 +0200

NOTĂ: Oficiul de Cadastru și Publicitate Imobiliară, instituție publică cu personalitate juridică aflată în subordinea Agenției Naționale de Cadastru și Publicitate Imobiliară, prelucrează date cu caracter personal furnizate de dumneavoastră: nume, prenume, serie și număr act de identitate, cod numeric personal, adresa poștală etc.

Datele cu caracter personal sunt prelucrate de către operator în vederea îndeplinirii competențelor legale privind evidențele de cadastru și carte funciară și pot fi comunicate numai destinatarilor abilitați prin acte normative (Codul civil, Codul de procedură civilă, Codul fiscal, alte legi speciale), inclusiv organelor de poliție, parchetelor, instanțelor sau altor autorități publice, în condițiile legii. În acest sens vă informăm și vă asigurăm că am luat măsuri tehnice și organizatorice adecvate pentru protejarea datelor dumneavoastră.

În exercitarea drepturilor dumneavoastră prevăzute de Regulamentul nr. 679/2016 privind protecția persoanelor fizice în ceea ce privește prelucrarea datelor cu caracter personal și privind libera circulație a acestor date, dar și pentru orice alte informații suplimentare legate de protecția datelor cu caracter personal vă puteți adresa responsabilului cu protecția datelor, la adresa tm@ancpi.ro, formulând o cerere scrisă, datată și semnată sau la telefon: 0256/201089.



Foaie de capăt

Proiect nr. 3320/2022

„Documentație pentru primă înscriere str. Nicolae Cristea, UAT Cluj Napoca “

Beneficiar: PRIMĂRIA CLUJ NAPOCA

Întocmit: S.C. Black Light S.R.L. Timișoara,
str. Virtuții nr. 1

Manager: ing. Bîrlă Gigi-Aureliu

Ianuarie 2022



BLACK LIGHT
trusted since 1992



Colectiv de elaborare

Şef proiect:	ing. Daniel Mircea ACHIM
Întocmit:	ing. Loredana BEZNOSZKA
Desenat:	ing. Loredana BEZNOSZKA



Borderou
de piese scrise și desenate

Piese scrise

1. Foaie de capăt
2. Colectiv de elaborare
3. Borderou de piese scrise și desenate
4. Memoriu tehnic
5. Inventar de coordonate
6. Calculul suprafețelor

B. Piese desenate

1. Anexa 1.35 – Plan de amplasament și delimitare a imobilului



MEMORIU TEHNIC

Adresa imobilului: Imobilul este situat în intravilan Mun. Cluj Napoca – str. Nicolae Cristea.

Tipul lucrării: Documentație pentru primă înscriere str. Nicolae Cristea, UAT Cluj Napoca.

Scurtă prezentare a situației din teren: Imobilul studiat este situat în intravilanul mun. Cluj Napoca - teren pentru drum strada Nicolae Cristea. La teren, în urma indicării amplasamentului de către proprietar, s-a procedat la executarea măsurătorilor. În urma măsurătorilor executate la teren, a rezultat planul de situație scara 1:1000. Identificarea limitei imobilului în cauză, supus operațiunii de primă înscriere, a avut la bază planul parcelar de carte funciară cu numerotarea topografică, PLAN CF1941 Cluj Napoca. Imobilul este proprietatea publică a Municipiului Cluj-Napoca încadrat în inventarul domeniului public conform Hotărârii de Guvern nr. 133 din 14 martie 2005 modificat prin Hotărârea nr. 682 din 20 septembrie 2005, la poziția 1529. A fost studiată baza de date e-terra pentru verificarea suprapunerilor cu alte imobile învecinate și s-a constatat că, limita prezentată în documentația prezentă, nu se suprapune cu vreun alt imobil din vecinătate.

Operațiunea de primă înscriere a suprafeței de 3698 mp – teren pentru strada Nicolae Cristea, prin recepția și deschiderea unei cărți funciare noi, cu diminuarea/sistarea unor suprafețe din cărțile funciare vechi, se va opera astfel:

CF nr. Cluj Napoca	Nr.top.	Suprafață conform CF (mp)	Situația propusă – înscriere în CF nou (mp)
		(A)	(B)
330583	4964	3852	3698
TOTAL		3852	3698

Scopul prezentei documentații este prima înscriere a terenului în suprafață de 3698 mp – teren pentru strada Nicolae Cristea, care urmează a fi înscris în carte funciară nouă, conform situației actuale și reale din teren.

Specificarea modului de materializare a limitelor imobilului: Teren împrejmuit parțial prin împrejmuirea vecinătăților.

Operațiuni topo cadastrale:

Detaliile prezentate în planul de situație au fost recoltate în teren prin tehnologia GPS metoda RTK și prin măsurători efectuate cu stația totală.

- Sistemul GPS folosit este Geomax Zenit 35.

- Stația totală folosită este Leica TPS 1205.



Pentru recoltarea punctelor de detaliu s-a creat o rețea de puncte de sprijin GPS (metoda GPS RTK, precizie 1-2 cm / punct determinat) cu ajutorul cărora s-au ridicat apoi punctele de detaliu folosind stația totală Leica TPS 1205. Gradul de detaliere: planul de situație a fost elaborat la scara 1:1000, iar numărul punctelor radiate a fost conform scopului lucrării, fiind o zonă deschisă – drum/stradă.

A fost folosită Stația Permanentă GNSS Rompos – Cluj, având următoarele coordonate elipsoidale:

Nume punct (vechi)	B	L	H
Stația Permanentă GNSS Rompos - Cluj	46°46'21.13804" N	23°37'29.26969" E	395.244

- Punctele determinate în sistem WGS 84, au fost transformate în coordonate STEREO - 70 prin programul TRANSDAT Versiunea 4.04, implementat oficial de A.N.C.P.I București.

Datele culese din teren au fost descarcate cu software de specialitate Leica Geo Office Combined și prelucrate cu programe de post-procesare, date care au fost exportate în fișiere ASCII și RINEX, care au fost folosite la întocmirea documentației și efectuarea verificărilor. Datele introduse în calculator au fost prelucrate cu ajutorul programelor specifice de lucru (AUTOCAD); S-a întocmit planul de situație la scara 1:1000 cu toate elementele culese de pe teren și s-au făcut verificările de rigoare pentru acest gen de lucrări;

Formatul datelor predate:

Planul de amplasament se va preda la Scara 1:1000, formatul de hârtie fiind A3, având coordonate Stereografice 1970 și cote în Sistemul de Altitudini MAREA NEAGRĂ 1975;

Ridicarea topografică se va preda în format AutoCAD cu extensia (.dwg/.dxf) în coordonate Stereografice 1970, Marea Neagra 1975; Se vor preda toate elementele ridicărilor topografice (stații cu coordonate și cote, calcule rețea G.P.S si anexe de măsurători).

Documentația a fost întocmită respectând normele în vigoare respectiv Ordinul Directorului General al ANCPPI Nr.700/2014 cu completările și modificările ulterioare, privind aprobarea Regulamentului de avizare, recepție și înscriere în evidențele de cadastru și carte funciară.

Documentația avizată va rămâne 1 exemplar în arhiva OCPI, iar 2 exemplare se vor preda beneficiarului.

Datele au fost stocate în format digital la executant și au fost predate pentru recepție la OCPI, atât în format analogic (pe hârtie) cât și digital (în formate .txt, și .dxf).



BLACK LIGHT
Trusted since 1992




Au fost luate în considerare limitele imobilelor cărora li s-au atribuit numere cadastrale și recepționate de către oficiul teritorial.

Executant:

S. C. BLACK LIGHT S. R. L.

ing. Loredana BEZNOSZKA

BEZNOSZKA Digitally signed by
LOREDANA BEZNOSZKA LOREDANA
Date: 2022.03.16
12:55:19 +02'00'



14

PLAN PARCELAR
SCARA 1:2000



ÎNTOCMIT:
SC BLACK LIGHT SRL
ing. Loredana BEZNOSZKA

BEZNOSZKA
LOREDANA

Digitally signed by
BEZNOSZKA LOREDANA
Date: 2022.01.20
09:16:29 +02'00'



INVENTAR DE COORDONATE
Sistemul de proiecție Stereografic 1970
Strada Nicolae Cristea, Municipiul Cluj-Napoca, județul Cluj
U.A.T. CLUJ-NAPOCA

INVENTAR DE COORDONATE		
Pct.	Nord(X)	Est(Y)
1	587219.501	393085.935
2	587230.159	393093.691
3	587242.968	393102.845
4	587254.999	393111.732
5	587276.788	393127.424
6	587288.964	393136.375
7	587302.550	393146.123
8	587314.484	393154.103
9	587316.933	393155.633
10	587342.648	393171.242
11	587367.583	393184.524
12	587379.256	393190.629
13	587391.762	393196.884
14	587405.350	393203.396
15	587420.728	393209.698
16	587436.561	393215.692
17	587453.859	393222.105
18	587472.560	393228.917
19	587503.871	393239.784
20	587503.758	393227.338
21	587502.704	393227.152
22	587476.454	393218.077
23	587456.854	393210.761
24	587439.240	393204.162
25	587434.209	393201.977
26	587433.872	393201.796
27	587433.625	393201.504
28	587433.513	393201.203
29	587433.501	393200.882
30	587431.439	393200.025
31	587431.171	393200.243
32	587430.863	393200.406
33	587430.511	393200.466
34	587430.158	393200.412

35	587414.137	393194.100
36	587413.565	393193.411
37	587413.578	393192.674
38	587410.028	393191.296
39	587408.918	393192.107
40	587406.124	393190.913
41	587383.481	393179.464
42	587368.443	393171.712
43	587347.314	393160.185
44	587325.263	393146.967
45	587307.099	393135.312
46	587287.531	393120.926
47	587265.596	393104.956
48	587238.164	393084.650
49	587237.925	393084.627
S=3698mp		

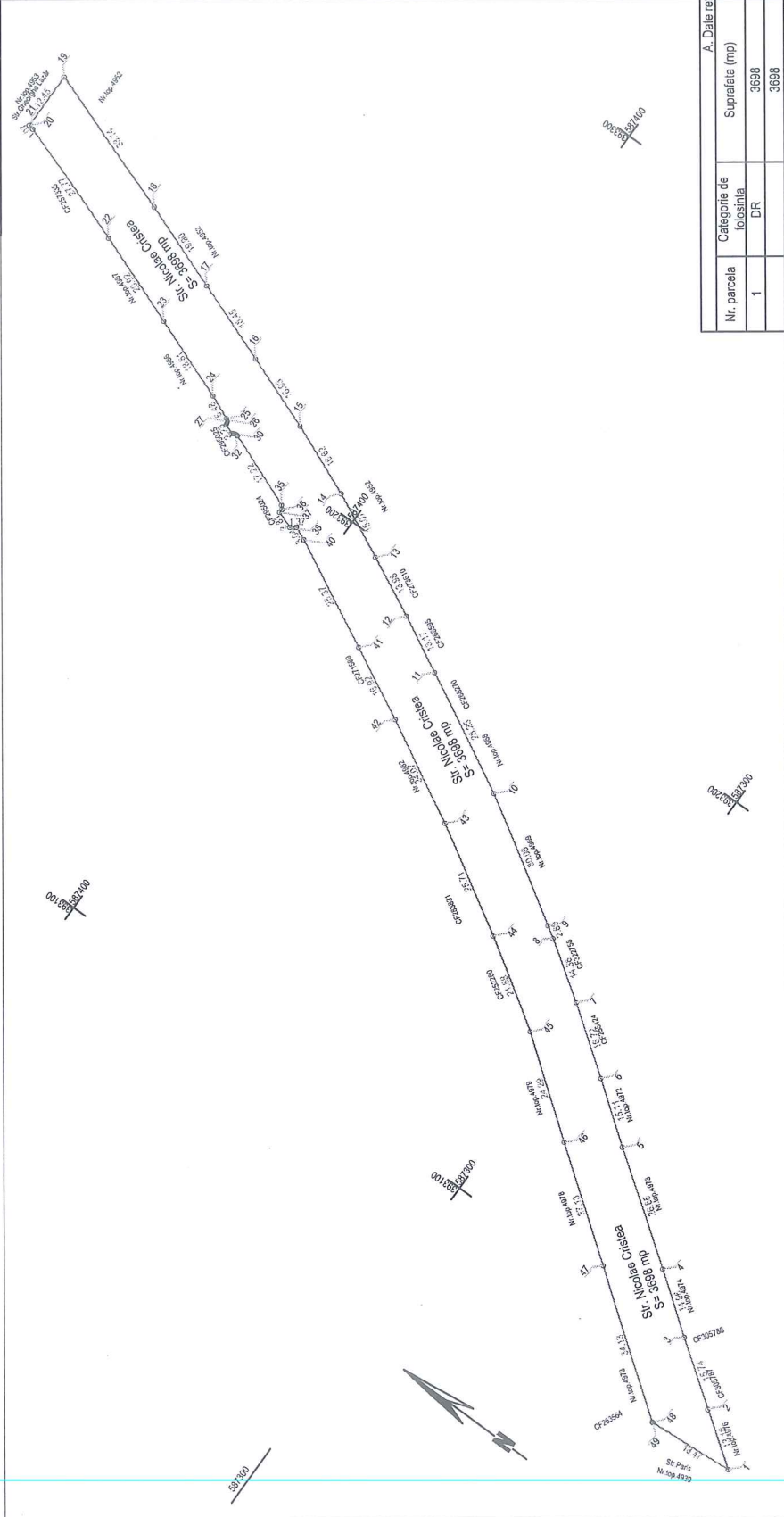
ÎNTOCMIT:
SC BLACK LIGHT SRL
ing. Loredana BEZNOSZKA

BEZNOSZKA Digitally signed by
LOREDANA BEZNOSZKA LOREDANA
Date: 2022.01.20
09:16:16 +02'00'



PLAN DE AMPLASAMENT ȘI DELIMITARE A IMOBILULUI
SCARA 1:1000

Nr. cadastral	Suprafata masurata (mp)	Adresa imobilului
Cartea Funciara nr.	3698	strada Nicolae Crislea, Ciuj-Napoca
		UAT
		Ciuj-Napoca



A. Date referitoare la teren	
Nr. parcela	Suprafata (mp)
1	3698
Categorie de folosinta	3698
DR	3698
B. Date referitoare la constructii	
Cod	Suprafata construita la sol (mp)
-	-
Total	-
Suprafata totala masurata a imobilului = 3698 mp	
Suprafata din act = 3698 mp	

Inspector

Confirm introducerea imobilului in baza de date integrate și atribuirea numărului cadastral

Executant:
SC BLACK LIGHT SRL
ing. Loredana BEZNOȘKA

Confirm executarea măsurătorilor la teren, corectitudinea întocmirii documentației cadastrale și corespondența acesteia cu realitatea din teren

BEZNOȘKA LOREDANA
Digitally signed by
BEZNOȘKA LOREDANA
Date: 2022.01.20
09:16:02 +02'00'

Inspector



ANEXA LA HOTARARCA NR — ARE 17 PAGINI

REFERAT DE APROBARE
a proiectului de hotărâre privind însușirea Documentației tehnice
pentru înscrierea imobilului strada Nicolae Cristea din municipiul Cluj-Napoca,
în sistemul integrat de cadastru și carte funciară

În vederea reglementării patrimoniului public și asigurării unei evidențe exacte și complete a situației juridice a imobilelor, cu materializarea acesteia în cartea funciară și respectiv, în Inventarul bunurilor domeniului public, Municipiul Cluj-Napoca, se află în procedura de întocmire a Documentației cadastrale pentru înscrierea imobilelor în sistemul integrat de cadastru și carte funciară.


Prin cererea nr. 381829/45/2022, S.C. Black Light S.R.L, persoana juridică autorizată ANCPI, să execute lucrări în domeniul cadastrului, în baza contractului de prestări servicii cadastrale, a înaintat Documentația cadastrală de primă înscriere în sistemul integrat de cadastru și carte funciară pentru imobilul denumit strada Nicolae Cristea.

Sistemul integrat de cadastru și carte funciară cuprinde evidența tehnică, economică și juridică a imobilelor din aceeași unitate administrativ teritorială. Entitățile de bază ale acestui sistem sunt imobilul și proprietarul. Cadastrul realizează identificarea, măsurarea, descrierea și înregistrarea imobilelor în documentele cadastrale și reprezentarea acestora pe hărți și planuri cadastrale.

Prin înscrierea în sistemul integrat de cadastru și carte funciară a imobilului denumit strada Nicolae Cristea, acesta este reprezentat printr-un poligon închis căruia îi este atribuit un nr. cadastral unic și pentru care este deschisă o carte funciară nouă. În cartea funciară sunt evidențiate informațiile tehnice, juridice și economice despre imobil.

În temeiul prevederilor art. 136 din Ordonanța Guvernului nr. 57/2019 privind Codul administrativ, cu modificările și completările ulterioare, îmi exprim inițiativa de promovare a proiectului de hotărâre privind propunerea de însușire a Documentației tehnice pentru înscrierea imobilului denumit strada Nicolae Cristea din municipiul Cluj-Napoca, în sistemul integrat de cadastru și carte funciară.

PRIMAR,
EMIL BOC



RAPORT DE SPECIALITATE

privind propunerea de aprobare privind însușirea Documentației tehnice
pentru înscrierea imobilului strada Nicolae Cristea din municipiul Cluj-Napoca,
în sistemul integrat de cadastru și carte funciară

Având în vedere:

Referatul de aprobare înregistrat sub nr. 535778/1 din 23.05.2022 al primarului municipiului Cluj-Napoca;

Proiectul de hotărâre privind aprobarea însușirii Documentației tehnice, pentru înscrierea imobilului strada Nicolae Cristea din municipiul Cluj-Napoca, în sistemul integrat de cadastru și carte funciară;

Direcția Patrimoniul municipiului și evidența proprietății și Direcția Juridică prezintă următoarele:

Din punct de vedere tehnic arătăm că prin cererea nr. 381829/45/2022, S.C. Black Light S.R.L, persoana juridică autorizată ANCPI, să execute lucrări în domeniul cadastrului, în baza contractului de prestări servicii cadastrale încheiat cu autoritatea locală, a înaintat Documentația cadastrală de primă înscriere în sistemul integrat de cadastru și carte funciară pentru imobilul denumit strada Nicolae Cristea.

Conform documentației tehnice suprafața imobilului-teren aferentă străzii Nicolae Cristea, rezultată din măsurătorile topografice este de 3698 mp.;

Conform datelor de carte funciară, imobilul-teren aferent străzii Nicolae Cristea se identifică cu nr. topo. 4964, CF nr. 330583 Cluj-Napoca.

Totodată arătăm că imobilul teren cu destinație de drum în suprafață de 3698 mp., nu a fost revendicat în temeiul Legii nr. 10/2001 ori al legilor fondului funciar. De asemenea nu face obiectul vreunui litigiu aflat pe rolul instanțelor de judecată.

Documentația tehnică, pentru înscrierea imobilului strada Nicolae Cristea din municipiul Cluj-Napoca, în sistemul integrat de cadastru și carte funciară, a fost întocmită în conformitate cu prevederile Ordinului 700/2014, cu modificările și completările ulterioare. De asemenea operațiunea de primă înscriere prin recepția și deschiderea unei cărți funciare noi, se realizează cu diminuarea/sistarea unor suprafețe din cărțile funciare vechi.

Imobilul denumit strada Nicolae Cristea este domeniul public al municipiului Cluj-Napoca, fiind inclus în Inventarul bunurilor care aparțin domeniului public al municipiului Cluj-Napoca, atestat prin H.G. nr. 193/2006, Anexa 1¹, poziția nr. 1529.

În considerarea celor de mai sus, formulăm următoarele:

1. Propunerea privind aprobarea înscrierii în Cartea funciară nouă, în favoarea Municipiului Cluj-Napoca, a imobilului strada Nicolae Cristea, cu suprafața măsurată de 3698 mp., provenind din CF nr. 330583, nr. topo. 4964, cu destinație drum, domeniul public;

2. Propunerea privind însușirea Documentației tehnice de înscriere în Cartea funciară nouă, a imobilului strada Nicolae Cristea din municipiul Cluj-Napoca, întocmită de S.C. Black Light S.R.L, persoană juridică autorizată A.N.C.P.I., documentație ce se constituie în Anexă la hotărâre.

3. Propunerea privind mandatarea Comisiei speciale de inventariere a domeniului public al municipiului Cluj-Napoca reglementată de art. 289 alin. (2) și (3) din O.U.G. nr. 57/2019 privind Codul administrativ, cu modificările și completările ulterioare, și de art. 5 din anexa la Hotărârea Guvernului nr. 392/2020 privind Normele tehnice pentru întocmirea inventarului bunurilor care

alcătuiesc domeniul public și privat al comunelor, al orașelor, al municipiilor și al județelor, va asigura actualizarea Inventarului bunurilor care aparțin domeniului public al municipiului Cluj-Napoca, cu imobilul ce face obiectul prezentei hotărâri.

Având în vedere cele expuse mai sus, proiectul de hotărâre îndeplinește condițiile de natură tehnică pentru a fi supus dezbaterii și aprobării plenului Consiliului Local.

Din punct de vedere juridic, raportat la dispozițiile:

- art. 286 alin. (1) și (4) din Codul administrativ, *(1) Domeniul public este alcătuit din bunurile prevăzute la art. 136 alin. (3) din Constituție, din cele stabilite în anexele nr. 2-4 și din orice alte bunuri care, potrivit legii sau prin natura lor, sunt de uz sau de interes public, și sunt dobândite de stat sau de unitățile administrativ-teritoriale prin unul dintre modurile prevăzute de lege. (4) Domeniul public al comunei, al orașului sau al municipiului este alcătuit din bunurile prevăzute în anexa nr. 4, precum și din alte bunuri de uz sau de interes public local, declarate ca atare prin hotărâre a consiliului local, dacă nu sunt declarate prin lege ca fiind bunuri de uz sau de interes public național ori județean.*

- art. 289 alin (2) și (3) din Codul administrativ, Inventarierea bunurilor din domeniul public al unităților administrativ-teritoriale,

(2) Inventarul bunurilor care alcătuiesc domeniul public al unității administrativ-teritoriale se întocmește și se actualizează de către o comisie special constituită, condusă de autoritatea executivă ori de o altă persoană împuternicită să exercite atribuțiile respective, după caz.

(3) Comisia prevăzută la alin. (2) se constituie prin dispoziția fiecărei autorități executive a unității administrativ-teritoriale.

- art. 5 din anexa la Hotărârea Guvernului nr. 392/2020 privind Normele tehnice pentru întocmirea inventarului bunurilor care alcătuiesc domeniul public și privat al comunelor, al orașelor, al municipiilor și al județelor,

(1) La nivelul fiecărei unități administrativ-teritoriale se constituie o comisie specială de inventariere a domeniului public și privat al unității administrativ-teritoriale prin dispoziția autorității executive, cu următoarea componență:

a) președintele consiliului județean, primarul, respectiv primarul general, după caz, sau altă persoană împuternicită de către acesta, în calitate de membru și președinte al comisiei speciale;

b) secretarul general al unității administrativ-teritoriale, în calitate de membru;

c) șeful compartimentului financiar-contabil, în calitate de membru;

d) arhitectul-șef sau responsabilul cu activitățile de urbanism, amenajarea teritoriului și lucrări publice, dacă nu există arhitect-șef, în calitate de membru;

e) șeful compartimentului responsabil de administrarea bunurilor din domeniul public și privat al unității administrativ-teritoriale, în calitate de membru;

f) șeful compartimentului juridic, în calitate de membru;

g) persoana responsabilă cu evidența registrului agricol, în calitate de membru.

(2) În cazul municipiului București, comisia specială se completează cu secretarii generali ai sectoarelor, respectiv cu șefii compartimentelor responsabile de administrarea bunurilor din domeniul public și privat al municipiului București și date în administrarea sectoarelor municipiului București, în calitate de membri.

(3) Prin dispoziția emisă potrivit alin. (1) se nominalizează atât membrii titulari, cât și câte un membru supleant pentru fiecare membru al comisiei speciale.

(4) Prevederile alin. (3) se aplică în mod corespunzător și în cazul comisiei speciale de inventariere a domeniului public și privat al municipiului București.

- art. 41 alin. (5) din Legea nr. 7/1996 a cadastrului și publicității imobiliare, republicată, cu modificările și completările ulterioare, (5), *„În cazul imobilelor proprietate publică a statului sau a unităților administrativ-teritoriale, întabularea se realizează în baza actelor de proprietate, iar în lipsa acestora, a copieii extrasului de pe inventarul centralizat al bunurilor respective, atestat prin hotărâre a Guvernului, însoțită de un înscris emis de către conducătorul instituției publice centrale sau locale, care are obligația întocmirii și modificării inventarului centralizat, prin care se confirmă identitatea dintre imobilul din documentația cadastrală și cel evidențiat în inventarul centralizat. Pentru imobilele a căror apartenență la domeniul public al statului sau al unităților*

administrativ-teritoriale este stabilită prin acte normative, intabularea se va efectua în baza hotărârilor Guvernului, hotărârilor consiliului local, județean sau al municipiului București de însușire a inventarelor cu privire la aceste bunuri imobile, însoțite de un înscris emis de către conducătorul instituției publice centrale sau locale, prin care se confirmă identitatea dintre imobilul din documentația cadastrală și cel a cărui intabulare se solicită, cu respectarea prevederilor legale în vigoare."

- art. 8, alin. (1), lit. c) din Ordonanța Guvernului nr. 43/1997, republicată, cu modificările și completările ulterioare, privind regimul drumurilor, *ART. 8 (1) Drumurile de interes local aparțin proprietății publice a unității administrative pe teritoriul căreia se află și pot fi clasificate ca: c) străzi - drumuri publice din interiorul localităților, indiferent de denumire: stradă, bulevard, cale, chei, splai, șosea, alee, fundătura, uliță etc.*

- art. 23 lit. a), art. 87 alin. (4), din Ordinul ANCPI nr. 700/2014 privind aprobarea Regulamentului de avizare, recepție și înscriere în evidențele de cadastru și carte funciară, cu modificările și completările ulterioare,

Art. 23. Documentațiile cadastrale întocmite la cerere, în vederea înscrierii în evidențele de cadastru și carte funciară, pot fi: a) documentație pentru prima înscriere în sistemul integrat de cadastru și carte funciară;

Art. 87. (4) Pentru imobilele situate în zona de aplicare a Decretului-lege nr. 115/1938, în intravilanul localităților este obligatorie identificarea imobilelor cu date de carte funciară veche, cu excepția situațiilor în care imobilul este înscris fără a fi identificat cu număr topografic, cartea funciară este degradată sau nu există în arhivă. Aceste excepții vor fi certificate de către asistentul registrator sau referentul arhivar care va emite un referat în acest sens.

Proiectul de hotărâre îndeplinește condițiile legale pentru a fi supus dezbaterii și aprobării plenului Consiliului Local.

Având în vedere cele expuse în prezentul raport, apreciem că proiectul de hotărâre privind însușirea Documentației tehnice, pentru înscrierea imobilului strada Nicolae Cristea, cu suprafața măsurată de 3698 mp., provenind din CF nr. 330583, nr. topo. 4964, cu destinație drum, domeniul public, în baza Ordonanței Guvernului nr. 43/1997 privind regimul drumurilor, republicată, art. 8 alin. (1) „Drumurile de interes local aparțin proprietății publice a unității administrative pe teritoriul căreia se află (...)” poate fi supus dezbaterii și aprobării plenului Consiliului Local.

Director executiv,
Iulia Ardeuș

Direcția Juridică
Director executiv,
Alina Bus

Sef birou, Ovidiu Ratiu

Insp. Ing. Lucian Bob

Cons. Juridic, Cristina Stanciu