

1-22 prog.

8/4.08.2022

HOTĂRÂRE

privind însușirea Documentației tehnice pentru înscrierea imobilului strada Dropiei,  
din municipiul Cluj-Napoca, în sistemul integrat de cadastru și carte funciară

Consiliul local al municipiului Cluj-Napoca întrunit în ședință ordinară,

Examinând proiectul de hotărâre privind însușirea Documentației tehnice pentru înscrierea imobilului strada Dropiei, din municipiul Cluj-Napoca, în sistemul integrat de cadastru și carte funciară – proiect din inițiativa primarului;

Reținând Referatul de aprobare nr. 652413 din 26.07.2022 al primarului municipiului Cluj-Napoca, în calitate de inițiator;

Analizând Raportul de specialitate nr. 652591 din 26.07.2022 al Direcției Patrimoniul municipiului și evidența proprietății și al Direcției Juridice, prin care se propune însușirea Documentației tehnice pentru înscrierea imobilului strada Dropiei, din municipiul Cluj-Napoca, în sistemul integrat de cadastru și carte funciară;

Văzând avizul comisiei de specialitate;

Luând în considerare prevederile art. 286 alin. (1) și (4), ale art. 289 alin. (2) și (3) din Ordonanța de Urgență a Guvernului nr. 57/2019 privind Codul administrativ, cu modificările și completările ulterioare, ale art. 5 din Anexa la Hotărârea Guvernului 392/2020 privind Normele tehnice pentru întocmirea inventarului bunurilor care alcătuiesc domeniul public și privat al comunelor, al orașelor, al municipiilor și al județelor, ale art. 41 alin. (5) din Legea nr. 7/1996 a cadastrului și publicității imobiliare, cu modificările și completările ulterioare, ale art. 23 lit. a) și 87 alin. (4) din Ordinul nr. 700/2014 al Directorului General al Agenției Naționale de Cadastru și Publicitate Imobiliară, cu modificările și completările ulterioare, ale art. 8 alin. (1) lit. c) din Ordonanța Guvernului nr. 43/1997 privind regimul drumurilor, republicată, precum și ale Hotărârii Guvernului nr. 193/2006, Anexa 1<sup>1</sup>, poziția nr. 1255;

Potrivit dispozițiilor art. 129, 133 alin. (1), 139 și 196 din Ordonanța de Urgență a Guvernului nr. 57/2019 privind Codul administrativ, cu modificările și completările ulterioare,

HOTĂRĂȘTE:

Art. 1. Se aprobă înscrierea în Cartea funciară nouă, în favoarea Municipiului Cluj-Napoca, a imobilului strada Dropiei, cu suprafața măsurată de 858 mp., cu destinație drum, provenind din CF nr. 296194 Cluj-Napoca, nr. topo. 20463/10, domeniul public, în baza Ordonanței Guvernului nr. 43/1997 privind regimul drumurilor, republicată, art. 8 alin. (1) „Drumurile de interes local aparțin proprietății publice a unității administrative pe teritoriul căreia se află (...)”.

Art. 2. Se însușește Documentația tehnică de înscriere în Cartea funciară nouă a imobilului strada Dropiei, din municipiul Cluj-Napoca, întocmită de S.C. Black Light S.R.L, persoană juridică autorizată A.N.C.P.I., ce se constituie în Anexă, care face parte integrantă din prezenta hotărâre.

Art. 3. Comisia specială de inventariere a domeniului public al municipiului Cluj-Napoca, reglementată de art. 289 alin. (2) și (3) din Ordonanța de Urgență a Guvernului nr. 57/2019 privind Codul administrativ, cu modificările și completările ulterioare, și de art. 5 din Anexa la Hotărârea Guvernului nr. 392/2020 privind Normele tehnice pentru întocmirea inventarului bunurilor care alcătuiesc domeniul public și privat al comunelor, al orașelor, al municipiilor și al județelor, va asigura actualizarea Inventarului bunurilor care aparțin domeniului public al municipiului Cluj-Napoca, cu imobilul ce face obiectul prezentei hotărâri.

Art. 4. Cu îndeplinirea prevederilor hotărârii se încredințează Direcția Patrimoniul municipiului și evidența proprietății, Direcția Economică, Direcția Tehnică, Direcția Ecologie urbană și spații verzi, Direcția Generală de Urbanism.

Președinte de ședință,  
Ec. Dan Ștefan Tarcea

Contrasemnează:  
Secretarul general al municipiului,  
Jr. Aurora Roșca

Nr. .... din ..... 2022  
(Hotărârea a fost adoptată cu ..... voturi)



**BLACK LIGHT**  
trusted since 1992



ANEXA LA HOTĂRÂREA NR \_\_\_\_\_

Proiect nr. 3320/2022

„Documentație pentru primă înscriere str. Dropiei, UAT Cluj Napoca“

IUNIE 2022



# MONITORUL OFICIAL

## AL

# ROMÂNIEI

74 (XVIII) — Nr. 248 bis

PARTEA I  
LEGI, DECRETE, HOTĂRĂRI ȘI ALTE ACTE

Luni, 20 martie 2006

### SUMAR

Pagina

Anexa nr. 11 la Hotărârea Guvernului nr. 193/2006  
pentru modificarea și completarea Hotărârii  
Guvernului nr. 969/2002 privind altestarea  
domeniului public al județului Cluj, precum și al  
municipiilor, orașelor și comunelor din județul Cluj,  
cu excepția municipiului Cluj-Napoca ..... 3-447

## HOTĂRĂRI ALE GUVERNULUI ROMÂNIEI

GUVERNUL ROMÂNIEI

## HOTĂRĂRE

pentru modificarea și completarea Hotărârii Guvernului nr. 969/2002 privind atestarea domeniului public al județului Cluj, precum și al municipiilor, orașelor și comunelor din județul Cluj, cu excepția municipiului Cluj-Napoca\*)

În temeiul art. 108 din Constituția României, republicată,

Guvernul României adoptă prezenta hotărâre.

Articol unic. — Hotărârea Guvernului nr. 969/2002 privind atestarea domeniului public al județului Cluj, precum și al municipiilor, orașelor și comunelor din județul Cluj, cu excepția municipiului Cluj-Napoca, publicată în Monitorul Oficial al României, Partea I, nr. 684 și 684 bis din 17 septembrie 2002, cu modificările ulterioare, se modifică și se completează după cum urmează:

1. Titlul hotărârii va avea următorul cuprins:

**„HOTĂRĂRE**  
**privind atestarea domeniului public al județului Cluj,**  
**precum și al municipiilor, orașelor și comunelor**  
**din județul Cluj”**

2. Articolul unic va avea următorul cuprins:

„Articol unic. — Se atestă apartenența la domeniul public al județului Cluj, precum și al municipiilor, orașelor și comunelor din județul Cluj a bunurilor care aparțin anexele nr. 1—80 care fac parte integrantă din prezenta hotărâre.”

3. După anexa nr. 1 se introduce o nouă anexă, ar nr. 11, cu titlul „Inventarul bunurilor care aparțin domeniului public al municipiului Cluj-Napoca”, av conținutul prevăzut în anexa la prezenta hotărâre.

PRIM-MINISTRU  
CĂLIN POPESCU-TĂRICEANU

Contrasemnează:

p. Ministrul administrației și interneilor,  
Paul Victor Dobre,  
secretar de stat

Ministrul finanțelor publice,  
Sebastian Teodor Gheorghe Vlădescu

București, 9 februarie 2006.  
Nr. 193.

\*) Hotărârea Guvernului nr. 193/2006 a fost publicată în Monitorul Oficial al României, Partea I, nr. 248 din 20 martie 2006 și este și în acest număr bis.

0	1	2	3	5	6
1222	1.3.7.	Crișulți	1,260	74,718.00	Municipiul Cluj - Napoca
1223	1.3.7.	Crizantemelor	1,974	115,279.20	Municipiul Cluj - Napoca
1224	1.3.7.	Croitorilor	1,384	82,071.20	Municipiul Cluj - Napoca
1225	1.3.7.	Cuculul	1,248	1,497.60	Municipiul Cluj - Napoca
1226	1.3.7.	Curcubeului	1,260	1,512.00	Municipiul Cluj - Napoca
1227	1.3.7.	Cuza Vodă	4,464	264,715.20	Municipiul Cluj - Napoca
1228	1.3.7.	D.D. Roșca	4,330	256,769.00	Municipiul Cluj - Napoca
1229	1.3.7.	Dacia	16,230	982,438.00	Municipiul Cluj - Napoca
1230	1.3.7.	Dăbovișel	1,163	1,419.60	Municipiul Cluj - Napoca
1231	1.3.7.	Dâmbu Rotund	1,680	99,624.00	Municipiul Cluj - Napoca
1232	1.3.7.	Damii Bărcanți	2,273	134,786.90	Municipiul Cluj - Napoca
1233	1.3.7.	David Ferenc	13,200	782,760.00	Municipiul Cluj - Napoca
1234	1.3.7.	Derebel	1,702	100,928.60	Municipiul Cluj - Napoca
1235	1.3.7.	Dejului	4,200	5,040.00	Municipiul Cluj - Napoca
1236	1.3.7.	Depoulul	2,430	249,060.00	Municipiul Cluj - Napoca
1237	1.3.7.	Detunata	2,430	144,099.00	Municipiul Cluj - Napoca
1238	1.3.7.	Deva	4,515	3,418.00	Municipiul Cluj - Napoca
1239	1.3.7.	Diaconul Corasi	1,180	41,984.40	Municipiul Cluj - Napoca
1240	1.3.7.	Diănel	7,493	444,334.90	Municipiul Cluj - Napoca
1241	1.3.7.	Dimirid Ivanovici Mendeleev	3,360	200,434.00	Municipiul Cluj - Napoca
1242	1.3.7.	Dimiride Bolinteanu	3,130	185,608.00	Municipiul Cluj - Napoca
1243	1.3.7.	Dimiride Cantemir	5,810	296,310.00	Municipiul Cluj - Napoca
1244	1.3.7.	Dimiride Corișa	1,409	1,690.60	Municipiul Cluj - Napoca
1245	1.3.7.	Dionisie Roman	2,920	3,504.00	Municipiul Cluj - Napoca
1246	1.3.7.	Dijla Jeno	25,650	1,532,905.00	Municipiul Cluj - Napoca
1247	1.3.7.	Dobrogei	3,240	192,132.00	Municipiul Cluj - Napoca
1248	1.3.7.	Dolnei	1,920	2,304.00	Municipiul Cluj - Napoca
1249	1.3.7.	Donath	1,650	84,150.00	Municipiul Cluj - Napoca
1250	1.3.7.	Dornel	3,520	468,895.40	Municipiul Cluj - Napoca
1251	1.3.7.	Dorului	1,500	1,800.00	Municipiul Cluj - Napoca
1252	1.3.7.	Dostoievski	1,545	1,854.00	Municipiul Cluj - Napoca
1253	1.3.7.	Dragoș Vodă	3,500	207,550.00	Municipiul Cluj - Napoca
1254	1.3.7.	Drapelului	8,008	1,166,123.60	Municipiul Cluj - Napoca
1255	1.3.7.	Dropei	3,150	3,780.00	Municipiul Cluj - Napoca
1256	1.3.7.	Drumul Soporului	1,510	1,812.00	Municipiul Cluj - Napoca
1257	1.3.7.	Dușii Zamfirescu	5,580	1,345,899.20	Municipiul Cluj - Napoca
1258	1.3.7.	Dumbrava Roșie	1,800	106,740.00	Municipiul Cluj - Napoca
1259	1.3.7.	Dumitru Braharu	3,674	217,868.20	Municipiul Cluj - Napoca
1260	1.3.7.	Dunării	6,380	378,334.00	Municipiul Cluj - Napoca
1261	1.3.7.	Ecalarina Taodăroșu	1,259	74,650.70	Municipiul Cluj - Napoca
1262	1.3.7.	Ecalarina Varga	1,050	62,265.00	Municipiul Cluj - Napoca
1263	1.3.7.	Eflimie Murgu	1,760	104,366.00	Municipiul Cluj - Napoca
1264	1.3.7.	Elcei	2,036	120,734.80	Municipiul Cluj - Napoca
1265	1.3.7.	Emil Petrovici	1,620	1,944.00	Municipiul Cluj - Napoca
1266	1.3.7.	Emil Cioran	2,305	2,766.00	Municipiul Cluj - Napoca
1267	1.3.7.	Emil Isac	34,918	2,070,637.40	Municipiul Cluj - Napoca
1268	1.3.7.	Emil Racoviță	1,643	97,429.80	Municipiul Cluj - Napoca
1269	1.3.7.	Emilie Zola	13,260	15,912.00	Municipiul Cluj - Napoca
1270	1.3.7.	Emmanuel de Marfionne	27,220	430,154.80	Municipiul Cluj - Napoca
1271	1.3.7.	Episcop Ioan Bob	2,792	3,350.40	Municipiul Cluj - Napoca
1272	1.3.7.	Episcop Marlon Aron			
1273	1.3.7.	Eufrosin Poteca			
1274	1.3.7.	Eugen Brola			
1275	1.3.7.	Eugen Ionesco			
1276	1.3.7.	Eugen Lovinescu			
1277	1.3.7.	Fabricii			
1278	1.3.7.	Fabricii de Cărmădă			
1279	1.3.7.	Fabricii de Chibrituri			
1280	1.3.7.	Fabricii de Zahăr			
1281	1.3.7.	Făgărașului			

**CARTE FUNCİARĂ NR. 296194**  
**COPIE**

Carte Funciară Nr. 296194 Cluj-Napoca

**A. Partea I. Descrierea imobilului**

TEREN Intravilan

Nr. CF vechi:1473

Adresa: Loc. Cluj-Napoca, Jud. Cluj, Drum la Dâmbul Rotund

Nr. Crt	Nr. cadastral Nr. topografic	Suprafața* (mp)	Observații / Referințe
A1	Top: 20463/10	2.906	

**B. Partea II. Proprietari și acte**

Înscrieri privitoare la dreptul de proprietate și alte drepturi reale		Referințe
<b>243 / 20/01/1949</b>		
Adresa nr. 48/1949;		
B1	Intabulare, drept de PROPRIETATE în proprietăre, dobândit prin Lege, cota actuala 1/1, cota initiala 1/1 1) <b>MUNICIPIUL CLUJ</b> OBSERVATII: (provenita din conversia CF 1473)	A1
B2	Totodată acest imobil nefăcând obiect de circulație publică se abnotează din această carte funciară OBSERVATII: (provenita din conversia CF 1473)	A1

**C. Partea III. SARCINI**

Inscrieri privind dezmembrămintele dreptului de proprietate, drepturi reale de garanție și sarcini	Referințe
NU SUNT	

## Anexa Nr. 1 La Partea I

## Teren

Nr cadastral	Suprafața (mp)*	Observații / Referințe
Top: 20463/10	2.906	

\* Suprafața este determinată în planul de proiecție Stereo 70.

## DETALII LINIARE IMOBIL

## Date referitoare la teren

Nr Crt	Categorie folosință	Intra vilan	Suprafața (mp)	Tarla	Parcelă	Nr. topo	Observații / Referințe
1	drum	DA	2.906	-	-	-	la Dâmbul Rotund



OFICIUL DE CADASTRU ȘI PUBLICITATE IMOBILIARĂ CLUJ  
BIROUL DE CADASTRU ȘI PUBLICITATE IMOBILIARĂ CLUJ NAPOCA

Nr. de înregistrare ...../.....

## CERERE DE RECEPȚIE ȘI ÎNSCRIERE

Subscrisa **MUNICIPIUL CLUJ - NAPOCA**, cu sediul în mun. Cluj-Napoca, str. Moșilor, nr. 3, identificată prin cod fiscal 4305857, împuternicesc persoana fizică/ juridică S. C. BLACK LIGHT S. R. L. , pentru înregistrarea documentației la OCPI și vă rog să dispuneți: .

**I. OBIECTUL RECEPȚIEI:****X - prima înscriere**

- actualizare informații cadastrale:
- înscriere/ radiere construcții
  - modificarea limitei de proprietate
  - modificarea suprafeței imobilului
  - actualizare categorii de folosință/destinații
  - re poziționare
  - alte informații tehnice cu privire la imobil
- documentația de identificare a amplasamentului imobilului situat pe un alt UAT
- documentație de atribuire număr cadastral
- documentație pentru dezlipire/alipire teren
- documentație de prima înregistrare UI
- documentație pentru apartamentare
- documentație pentru dezlipire/alipire UI
- documentație pentru re apartamentare
- documentație pentru mansardare
- documentație pentru descrierea dezmembrămintelor dreptului de proprietate
- documentație pentru reconstituirea cărții funciare pierdute, distruse sau sustrase

**II. OBIECTUL ÎNSCRIERII:**

- X - intabularea \* .....
- înscrierea provizorie \*\* .....
- notarea \*\*\* .....
- radierea \*\*\*\* .....

**IMOBILUL: UAT CLUJ - NAPOCA**

Adresă imobil							Nr. CF/ Nr. cad (IE)
Localitate	Strada (Tarla)	Număr (Parcelă)	Bloc	Scara	Etaj	Ap.	
CLUJ - NAPOCA	STR. DROPIEI						

**ACTUL JURIDIC:**

- care justifică cererea: .....
- originalul sau copia legalizată a înscrisurilor certificate în condițiile Legii se păstrează permanent de către: solicitant/deponent

Solicite comunicarea răspunsului: prin poștă/la sediul biroului teritorial/online prin Sistemul Integrat de Cadastru și Carte Funciară – eterra

Semnătura proprietarului  
MUNICIPIUL CLUJ – NAPOCA

.....

Semnătura și ștampila

SC BLACK LIGHT SRL  
BEZNOȘZKA  
LOREDANA  
Digitally signed by BEZNOȘZKA  
LOREDANA  
Date: 2022.06.20 15:44:07 +03'00'

Serviciu achitat cu chitanța nr. . *****	Data	Suma	Cod serviciu
			211

\* Drept de proprietate, uz, uzufruct, abitație, servitute, concesiune, ipotecă, privilegiu etc.

\*\* Act sub condiție suspensivă, act sub condiție rezolutorie sau cu termen, hotărâre judecătorească care nu a rămas definitivă.

\*\*\* Incapacitate, locațiunea, preemțiunea, promisiunea de înstrăinare, sechestrul judiciar și asigurator, schimbarea rangului ipotecii, acțiuni în justiție asupra imobilului în cauză, orice alte fapte sau drepturi personale etc.

\*\*\*\* Drepturi reale, ipotecă, privilegiu.

NOTĂ: Oficiul de Cadastru și Publicitate Imobiliară, instituție publică cu personalitate juridică aflată în subordinea Agenției Naționale de Cadastru și Publicitate Imobiliară, prelucrează date cu caracter personal furnizate de dumneavoastră: nume, prenume, serie și număr act de identitate, cod numeric personal, adresa poștală etc.

Datele cu caracter personal sunt prelucrate de către operator în vederea îndeplinirii competențelor legale privind evidențele de cadastru și carte funciară și pot fi comunicate numai destinatarilor abilitați prin acte normative (Codul civil, Codul de procedură civilă, Codul fiscal, alte legi speciale), inclusiv organelor de poliție, parchetelor, instanțelor sau altor autorități publice, în condițiile legii. În acest sens vă informăm și vă asigurăm că am luat măsuri tehnice și organizatorice adecvate pentru protejarea datelor dumneavoastră.

În exercitarea drepturilor dumneavoastră prevăzute de Regulamentul nr. 679/2016 privind protecția persoanelor fizice în ceea ce privește prelucrarea datelor cu caracter personal și privind libera circulație a acestor date, dar și pentru orice alte informații suplimentare legate de protecția datelor cu caracter personal vă puteți adresa responsabilului cu protecția datelor, la adresa tm@ancpi.ro, formulând o cerere scrisă, datată și semnată sau la telefon: 0256/201089

**OFICIUL DE CADASTRU ȘI PUBLICITATE IMOBILIARĂ CLUJ**  
**BIROUL DE CADASTRU ȘI PUBLICITATE IMOBILIARĂ CLUJ-NAPOCA**

**DECLARAȚIE**

Subscrisa **MUNICIPIUL CLUJ-NAPOCA**, cu sediul in mun. Cluj-Napoca, str. Moșilor, nr. 3, identificată prin cod fiscal 4305857, prin prezenta declar pe propria răspundere, în calitate de proprietar al imobilului situat în intravilan loc. Cluj Napoca, str. Dropiei, sub sancțiunile prevăzute de Codul penal, cu privire la falsul în declarații, că:

am indicat persoanei autorizate limitele și vecinii imobilului, în vederea întocmirii documentației cadastrale;

am fost informat(ă) și solicit înscrierea în evidențele de cadastru și carte funciară a suprafeței rezultate din măsurători de **858 mp**, comunicată de persoana autorizată;

am fost informat(ă) și sunt de acord cu poziționarea incertă a imobilului și a consecințelor ce decurg din acest lucru;

am adus la cunoștința tuturor proprietarilor informațiile mai sus menționate, aceștia fiind de acord cu întocmirea documentației și înregistrarea ei la OCPI;

imobilul nu se află în litigiu;

titularii drepturilor reale asupra imobilelor vecine, ....., au fost convocați și nu s-au prezentat la convocare.

Îmi asum întreaga răspundere pentru punerea la dispoziția persoanei autorizate S.C. BLACK LIGHT S.R.L. /autorizație categoria I serie RO-B-J nr. 2000/2021 a următoarelor acte doveditoare ale dreptului de proprietate Hotărâre de Consiliu Local, în vederea identificării limitelor bunului imobil măsurat, pentru executarea documentației cadastrale, participând la măsurătoare.

Data:

**Proprietar**

.....

(semnătură)

**Semnătura și stampila**  
**BEZNOSZKA** Digitally signed by  
 BEZNOSZKA LOREDANA  
 Date: 2022.06.20 15:44:48  
**LOREDANA** .....  
 (persoană autorizată)

NOTĂ: Oficiul de Cadastru și Publicitate Imobiliară, instituție publică cu personalitate juridică aflată în subordinea Agenției Naționale de Cadastru și Publicitate Imobiliară, prelucrează date cu caracter personal furnizate de dumneavoastră: nume, prenume, serie și număr act de identitate, cod numeric personal, adresa poștală etc.

Datele cu caracter personal sunt prelucrate de către operator în vederea îndeplinirii competențelor legale privind evidențele de cadastru și carte funciară și pot fi comunicate numai destinatarilor abilitați prin acte normative (Codul civil, Codul de procedură civilă, Codul fiscal, alte legi speciale), inclusiv organelor de poliție, parchetelor, instanțelor sau altor autorități publice, în condițiile legii. În acest sens vă informăm și vă asigurăm că am luat măsuri tehnice și organizatorice adecvate pentru protejarea datelor dumneavoastră.

În exercitarea drepturilor dumneavoastră prevăzute de Regulamentul nr. 679/2016 privind protecția persoanelor fizice în ceea ce privește prelucrarea datelor cu caracter personal și privind libera circulație a acestor date, dar și pentru orice alte informații suplimentare legate de protecția datelor cu caracter personal vă puteți adresa responsabilului cu protecția datelor, la adresa tm@ancpi.ro, formulând o cerere scrisă, datată și semnată sau la telefon: 0256/201089.



Foaie de capăt

Proiect nr. 3320/2022

„Documentație pentru primă înscriere str. Dropiei, UAT Cluj Napoca “

**Beneficiar:** PRIMĂRIA CLUJ NAPOCA

**Întocmit:** S.C. Black Light S.R.L. Timișoara,  
str. Virtuții nr. 1

**Manager:** ing. Bîrlă Gigi-Aureliu

IUNIE 2022



**BLACK LIGHT**  
Trusted since 1992



### Colectiv de elaborare

Şef proiect: ing. Daniel Mircea ACHIM  
Întocmit: ing. Loredana BEZNOSZKA  
Desenat: ing. Cristina Maria DAVID



**Borderou**  
**de piese scrise și desenate**

**Piese scrise**

1. Foaie de capăt
2. Colectiv de elaborare
3. Borderou de piese scrise și desenate
4. Memoriu tehnic
5. Inventar de coordonate
6. Calculul suprafețelor

**B. Piese desenate**

1. Anexa 1.35 – Plan de amplasament și delimitare a imobilului



## MEMORIU TEHNIC

**Adresa imobilului:** Imobilul este situat în intravilan Mun. Cluj Napoca – str. Dropiei.

**Tipul lucrării:** Documentație pentru primă înscriere str. Dropiei, UAT Cluj Napoca.

**Scurtă prezentare a situației din teren:** Imobilul studiat este situat în intravilanul mun. Cluj Napoca - teren pentru drum strada Dropiei. La teren, în urma indicării amplasamentului de către proprietar, s-a procedat la executarea măsurătorilor. În urma măsurătorilor executate la teren, a rezultat planul de situație scara 1:1000. Identificarea limitei imobilului în cauză, supus operațiunii de primă înscriere, a avut la bază planul parcelar de carte funciară cu numerotarea topografică, PLAN CF1912 Cluj Napoca. Imobilul este proprietatea publică a Municipiului Cluj-Napoca încadrat în inventarul domeniului public conform Hotărârii de Guvern nr. 133 din 14 martie 2005 modificat prin Hotărârea nr. 682 din 20 septembrie 2005, la poziția 1255. A fost studiată baza de date e-terra pentru verificarea suprapunerilor cu alte imobile învecinate și s-a constatat că, limita prezentată în documentația prezentă, nu se suprapune cu vreun alt imobil din vecinătate.

Operațiunea de primă înscriere a suprafeței de 858 mp – teren pentru strada Dropiei, prin recepția și deschiderea unei cărți funciare noi, cu diminuarea/sistarea unor suprafețe din cărțile funciare vechi, se va opera astfel:

CF nr. Cluj Napoca	Nr.top.	Suprafață conform CF (mp)	Situația propusă – înscriere în CF nou (mp)
		(A)	(B)
296194	20463/10	2906	858
<b>TOTAL</b>		<b>2906</b>	<b>858</b>

Scopul prezentei documentații este prima înscriere a terenului în suprafață de 858 mp – teren pentru strada Dropiei, care urmează a fi înscris în carte funciară nouă, conform situației actuale și reale din teren.

**Specificarea modului de materializare a limitelor imobilului:** Teren împrejmuit parțial prin împrejmuirea vecinătăților.

### Operațiuni topo cadastrale:

Detaliile prezentate în planul de situație au fost recoltate în teren prin tehnologia GPS metoda RTK și prin măsurători efectuate cu stația totală.

- Sistemul GPS folosit este Geomax Zenit 35.

- Stația totală folosită este Leica TPS 1205.

Pentru recoltarea punctelor de detaliu s-a creat o rețea de puncte de sprijin GPS (metoda GPS RTK, precizie 1-2 cm / punct determinat) cu ajutorul cărora s-au ridicat apoi punctele de detaliu folosind



stația totală Leica TPS 1205. Gradul de detaliere: planul de situație a fost elaborat la scara 1:1000, iar numărul punctelor radiate a fost conform scopului lucrării, fiind o zonă deschisă – drum/stradă.

A fost folosită Stația Permanentă GNSS Rompos – Cluj, având următoarele coordonate elipsoidale:

Nume punct (vechi)	B	L	H
Stația Permanentă GNSS Rompos - Cluj	46°46'21.13804" N	23°37'29.26969" E	395.244

- Punctele determinate în sistem WGS 84, au fost transformate în coordonate STEREO - 70 prin programul TRANSDAT Versiunea 4.04, implementat oficial de A.N.C.P.I București.

Datele culese din teren au fost descarcate cu software de specialitate Leica Geo Office Combined și prelucrate cu programe de post-procesare, date care au fost exportate în fișiere ASCII și RINEX, care au fost folosite la întocmirea documentației și efectuarea verificărilor. Datele introduse în calculator au fost prelucrate cu ajutorul programelor specifice de lucru (AUTOCAD); S-a întocmit planul de situație la scara 1:1000 cu toate elementele culese de pe teren și s-au făcut verificările de rigoare pentru acest gen de lucrări;

Formatul datelor predate:

Planul de amplasament se va preda la Scara 1:1000, formatul de hârtie fiind A3 prelungit, având coordonate Stereografice 1970 și cote în Sistemul de Alitudini MAREA NEAGRĂ 1975;

Ridicarea topografică se va preda în format AutoCAD cu extensia (.dwg/.dxf) în coordonate Stereografice 1970, Marea Neagra 1975; Se vor preda toate elementele ridicărilor topografice (stații cu coordonate și cote, calcule rețea G.P.S și anexe de măsurători).

Documentația a fost întocmită respectând normele în vigoare respectiv Ordinul Directorului General al ANCPI Nr.700/2014 cu completările și modificările ulterioare, privind aprobarea Regulamentului de avizare, recepție și înscriere în evidențele de cadastru și carte funciară.

Documentația avizată va rămâne 1 exemplar în arhiva OCPI, iar 2 exemplare se vor preda beneficiarului.

Datele au fost stocate în format digital la executant și au fost predate pentru recepție la OCPI, atât în format analogic (pe hârtie) cât și digital (în formate .txt, și .dxf).

Au fost luate în considerare limitele imobilelor cărora li s-au atribuit numere cadastrale și recepționate de către oficiul territorial.

Executant:

S. C. BLACK LIGHT S. R. L.  
ing. Loredana BEZNOSZKA

BEZNOSZKA  
LOREDANA

Digitally signed by  
BEZNOSZKA  
LOREDANA  
Date: 2022.06.20  
15:54:45 +03'00'

INVENTAR DE COORDONATE  
Sistemul de proiecție Stereografic 1970  
Strada DROPIEI, Municipiul Cluj-Napoca, județul Cluj  
U.A.T. CLUJ-NAPOCA

INVENTAR DE COORDONATE		
Pct.	Nord(X)	Est(Y)
1	589230.709	391127.113
2	589205.262	391139.098
3	589184.079	391148.783
4	589164.511	391158.389
5	589164.499	391158.358
6	589146.469	391167.129
7	589142.708	391169.238
8	589130.446	391175.285
9	589114.579	391183.865
10	589098.857	391191.557
11	589087.475	391196.907
12	589083.560	391198.677
13	589077.174	391201.474
14	589073.351	391203.053
15	589056.885	391209.932
16	589053.225	391208.325
17	589053.076	391208.361
18	589057.498	391214.232
19	589084.826	391202.573
20	589108.277	391191.258
21	589126.036	391182.138
22	589150.104	391170.440
23	589171.826	391158.988
24	589190.528	391149.873
25	589192.180	391153.517
26	589195.748	391151.733
27	589195.829	391151.697
28	589195.779	391151.586
29	589195.111	391150.090
30	589214.307	391140.756
31	589233.503	391131.423
S=858mp		



ÎNTOCMIT:  
SC BLACK LIGHT SRL  
ing. Loredana BEZNOSZKA

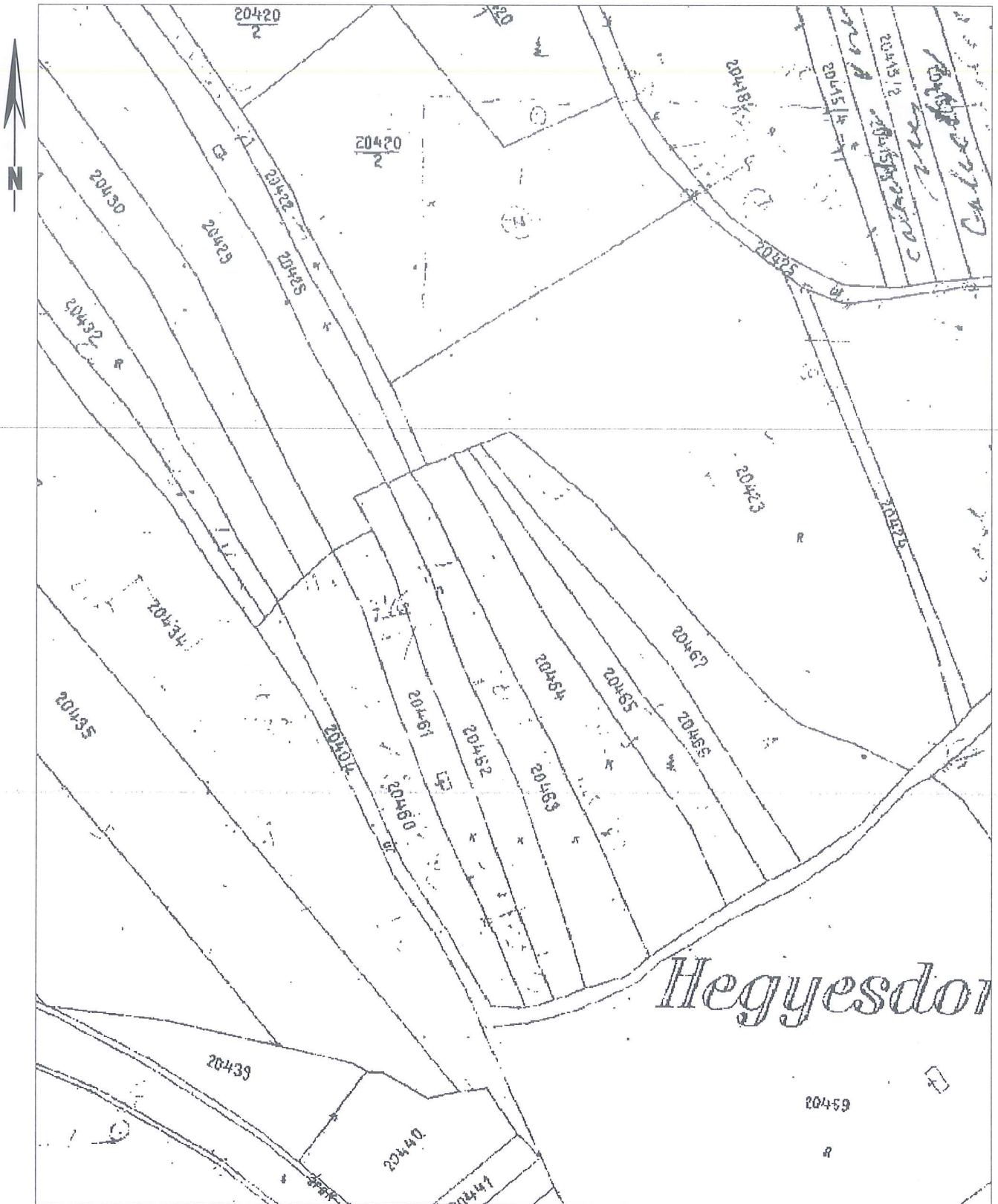
BEZNOSZKA  
LOREDANA

Digitally signed by  
BEZNOSZKA  
LOREDANA  
Date: 2022.06.20  
16:39:08 +03'00'

lh



PLAN PARCELAR  
SCARA 1:2000



ÎNTOCMIT:  
SC BLACK LIGHT SRL  
ing. Loredana BEZNOSZKA

BEZNOSZKA  
LOREDANA

Digitally signed by  
BEZNOSZKA  
LOREDANA  
Date: 2022.06.20  
16:01:59 +03'00'

PLAN DE AMPLASAMENT ȘI DELIMITARE A IMOBILULUI  
SCARA 1:1000

Nr. cadastral	Suprafata masurata (mp)	Adresa imobilului	
	858	strada Dropei, Cluj-Napoca	
Cartea Funciara nr.		UAT	Cluj-Napoca

Digitally signed by  
**BEZNOȘKA LOREDANA**  
 Date: 2022.06.20  
 16:37:29 +03'00'

Nr. parcela	Categorie de folosinta	Suprafata (mp)	Mentuni
1	DR	858	
		858	
Cod	Destinatia	B. Date referitoare la constructii	
		Suprafata construita la sol (mp)	
Total		-	
		Suprafata totala masurata a imobilului = 858 mp	
		Suprafata din act = 858 mp	

Executant:  
 SC BLACK LIGHT SRL  
 ing. Loredana BEZNOȘKA

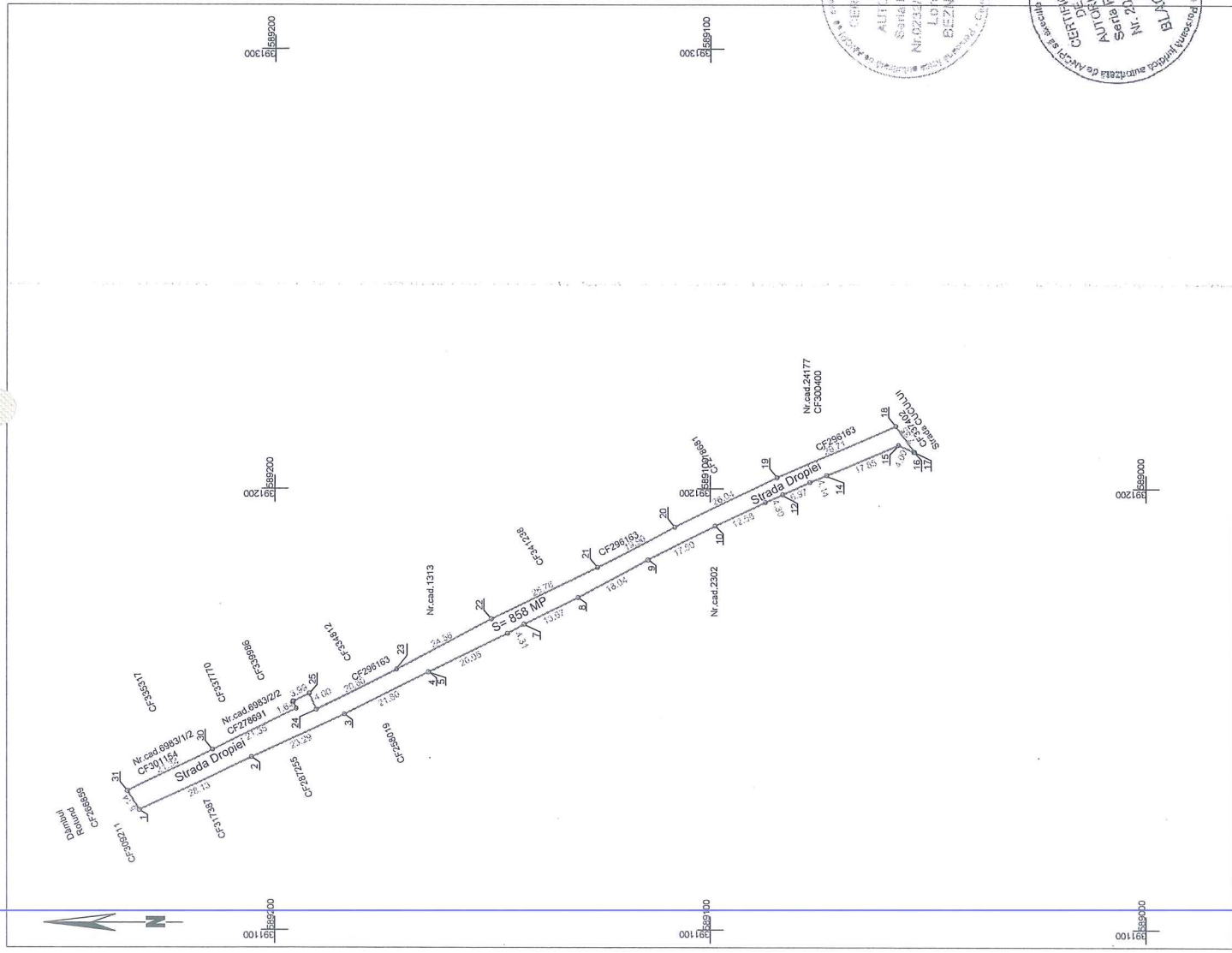
Inspector

Confirm executarea măsurătorilor la teren,  
 corectitudinea întocmirii documentației cadastrale și  
 corespondența acesteia cu realitatea din teren

Confirm introducerea imobilului în baza de date integrată și  
 atribuirea numărului cadastral



Data: Iunie 2022



ANEXA LA HOTARAREA NR \_\_\_\_\_ ARE 16 PAGINI



REFERAT DE APROBARE  
a proiectului de hotărâre privind însușirea Documentației tehnice  
pentru înscrierea imobilului strada Dropiei din municipiul Cluj-Napoca,  
în sistemul integrat de cadastru și carte funciară

În vederea reglementării patrimoniului public și asigurării unei evidențe exacte și complete a situației juridice a imobilelor, cu materializarea acestora în cartea funciară și respectiv, în Inventarul bunurilor domeniului public, Municipiul Cluj-Napoca, se află în procedura de întocmire a Documentației cadastrale pentru înscrierea imobilelor în sistemul integrat de cadastru și carte funciară.


Prin cererea nr. 591640/45/2021, S.C. Black Light S.R.L, persoana juridică autorizată ANCPI, să execute lucrări în domeniul cadastrului, în baza contractului de prestări servicii cadastrale, a înaintat Documentația cadastrală de primă înscriere în sistemul integrat de cadastru și carte funciară pentru imobilul denumit strada Dropiei.

Sistemul integrat de cadastru și carte funciară cuprinde evidența tehnică, economică și juridică a imobilelor din aceeași unitate administrativ teritorială. Entitățile de bază ale acestui sistem sunt imobilul și proprietarul. Cadastrul realizează identificarea, măsurarea, descrierea și înregistrarea imobilelor în documentele cadastrale și reprezentarea acestora pe hărți și planuri cadastrale.

Prin înscrierea în sistemul integrat de cadastru și carte funciară a imobilului denumit strada Dropiei, acesta este reprezentat printr-un poligon închis căruia îi este atribuit un nr. cadastral unic și pentru care este deschisă o carte funciară nouă. În cartea funciară sunt evidențiate informațiile tehnice, juridice și economice despre imobil.

În temeiul prevederilor art. 136 din Ordonanța Guvernului nr. 57/2019 privind Codul administrativ, cu modificările și completările ulterioare, ne exprimăm inițiativa de promovare a proiectului de hotărâre privind propunerea de însușire a Documentației tehnice pentru înscrierea imobilului denumit strada Dropiei din municipiul Cluj-Napoca, în sistemul integrat de cadastru și carte funciară.

PRIMAR,  
EMIL BOC



RAPORT DE SPECIALITATE

privind propunerea de aprobare privind însușirea Documentației tehnice  
pentru înscrierea imobilului strada Dropiei din municipiul Cluj-Napoca,  
în sistemul integrat de cadastru și carte funciară

Având în vedere:

Referatul de aprobare nr. 652413 din 26.07.2022, al primarului municipiului Cluj-Napoca, în calitate de inițiator;

Proiectul de hotărâre privind aprobarea însușirii Documentației tehnice, pentru înscrierea imobilului strada Dropiei din municipiul Cluj-Napoca, în sistemul integrat de cadastru și carte funciară;

Direcția Patrimoniul municipiului și evidența proprietății și Direcția Juridică prezintă următoarele:

Din punct de vedere tehnic arătăm că prin cererea nr. 591640/45/2021, S.C. Black Light S.R.L, persoana juridică autorizată ANCPPI, să execute lucrări în domeniul cadastrului, în baza contractului de prestări servicii cadastrale încheiat cu autoritatea locală, a înaintat Documentația cadastrală de primă înscriere în sistemul integrat de cadastru și carte funciară pentru imobilul denumit strada Dropiei.

Conform datelor de carte funciară, imobilul teren aferent străzii Dropiei se identifică cu nr. topo. 20463/10, CF nr. 296194 Cluj-Napoca.

Conform documentației tehnice suprafața imobilului denumit strada Dropiei, rezultată din măsurătorile topografice este de 858 mp.;

Totodată arătăm că imobilul teren cu destinație de drum în suprafață de 858 mp., aferent străzii Dropiei, nu a fost revendicat în temeiul Legii nr. 10/2001 ori al legilor fondului funciar. De asemenea nu face obiectul vreunui litigiu aflat pe rolul instanțelor de judecată.

Documentația tehnică, pentru înscrierea imobilului strada Dropiei din municipiul Cluj-Napoca, în sistemul integrat de cadastru și carte funciară, a fost întocmită în conformitate cu prevederile Ordinului 700/2014, cu modificările și completările ulterioare. De asemenea operațiunea de primă înscriere prin recepția și deschiderea unei cărți funciare noi, se realizează cu diminuarea/sistarea unor suprafețe din cărțile funciare vechi.

Imobilul denumit strada Dropiei este domeniul public al municipiului Cluj-Napoca, fiind inclus în Inventarul bunurilor care aparțin domeniului public al municipiului Cluj-Napoca, atestat prin H.G. nr. 193/2006, Anexa 1<sup>1</sup>, poziția nr. 1255.

În considerarea celor de mai sus, formulăm următoarele:

1. Propunerea privind aprobarea înscrierii în Cartea funciară nouă, în favoarea Municipiului Cluj-Napoca, a imobilului strada Dropiei, cu suprafața măsurată de 858 mp., cu destinație drum, provenind din CF nr. 296194 Cluj-Napoca, nr. topo. 20463/10, domeniul public;

2. Propunerea privind însușirea Documentației tehnice de înscriere în Cartea funciară nouă, a imobilului strada Dropiei din municipiul Cluj-Napoca, întocmită de S.C. Black Light S.R.L, persoană juridică autorizată A.N.C.P.I., documentație ce se constituie în Anexă la hotărâre.

3. Propunerea privind mandatarea Comisiei speciale de inventariere a domeniului public al municipiului Cluj-Napoca reglementată de art. 289 alin. (2) și (3) din Ordonanța de Urgență a Guvernului nr. 57/2019 privind Codul administrativ, cu modificările și completările ulterioare, și de art. 5 din anexa la Hotărârea Guvernului nr. 392/2020 privind Normele tehnice pentru întocmirea inventarului bunurilor care alcătuiesc domeniul public și privat al comunelor, al orașelor, al municipiilor și al județelor, va asigura actualizarea Inventarului bunurilor care aparțin domeniului

public al municipiului Cluj-Napoca, cu imobilul ce face obiectul prezentei hotărâri.

Având în vedere cele expuse mai sus, proiectul de hotărâre îndeplinește condițiile de natură tehnică pentru a fi supus dezbaterii și aprobării plenului Consiliului Local.

Din punct de vedere juridic, raportat la dispozițiile:

- art. 286 alin. (1) și (4) din Codul administrativ, *(1) Domeniul public este alcătuit din bunurile prevăzute la art. 136 alin. (3) din Constituție, din cele stabilite în anexele nr. 2-4 și din orice alte bunuri care, potrivit legii sau prin natura lor, sunt de uz sau de interes public, și sunt dobândite de stat sau de unitățile administrativ-teritoriale prin unul dintre modurile prevăzute de lege. (4) Domeniul public al comunei, al orașului sau al municipiului este alcătuit din bunurile prevăzute în anexa nr. 4, precum și din alte bunuri de uz sau de interes public local, declarate ca atare prin hotărâre a consiliului local, dacă nu sunt declarate prin lege ca fiind bunuri de uz sau de interes public național ori județean.*

- art. 289 alin (2) și (3) din Codul administrativ, Inventarierea bunurilor din domeniul public al unităților administrativ-teritoriale,

*(2) Inventarul bunurilor care alcătuiesc domeniul public al unității administrativ-teritoriale se întocmește și se actualizează de către o comisie special constituită, condusă de autoritatea executivă ori de o altă persoană împuternicită să exercite atribuțiile respective, după caz. (3) Comisia prevăzută la alin. (2) se constituie prin dispoziția fiecărei autorități executive a unității administrativ-teritoriale.*

- art. 5 din anexa la Hotărârea Guvernului nr. 392/2020 privind Normele tehnice pentru întocmirea inventarului bunurilor care alcătuiesc domeniul public și privat al comunelor, al orașelor, al municipiilor și al județelor,

*(1) La nivelul fiecărei unități administrativ-teritoriale se constituie o comisie specială de inventariere a domeniului public și privat al unității administrativ-teritoriale prin dispoziția autorității executive, cu următoarea componență:*

*a) președintele consiliului județean, primarul, respectiv primarul general, după caz, sau altă persoană împuternicită de către acesta, în calitate de membru și președinte al comisiei speciale;*

*b) secretarul general al unității administrativ-teritoriale, în calitate de membru;*

*c) șeful compartimentului financiar-contabil, în calitate de membru;*

*d) arhitectul-șef sau responsabilul cu activitățile de urbanism, amenajarea teritoriului și lucrări publice, dacă nu există arhitect-șef, în calitate de membru;*

*e) șeful compartimentului responsabil de administrarea bunurilor din domeniul public și privat al unității administrativ-teritoriale, în calitate de membru;*

*f) șeful compartimentului juridic, în calitate de membru;*

*g) persoana responsabilă cu evidența registrului agricol, în calitate de membru.*

*(2) În cazul municipiului București, comisia specială se completează cu secretarii generali ai sectoarelor, respectiv cu șefii compartimentelor responsabile de administrarea bunurilor din domeniul public și privat al municipiului București și date în administrarea sectoarelor municipiului București, în calitate de membri.*

*(3) Prin dispoziția emisă potrivit alin. (1) se nominalizează atât membrii titulari, cât și câte un membru supleant pentru fiecare membru al comisiei speciale.*

*(4) Prevederile alin. (3) se aplică în mod corespunzător și în cazul comisiei speciale de inventariere a domeniului public și privat al municipiului București.*

- art. 41 alin. (5) din Legea nr. 7/1996 a cadastrului și publicității imobiliare, republicată, cu modificările și completările ulterioare, (5), *În cazul imobilelor proprietate publică a statului sau a unităților administrativ-teritoriale, întabularea se realizează în baza actelor de proprietate, iar în lipsa acestora, a copiei extrasului de pe inventarul centralizat al bunurilor respective, atestat prin hotărâre a Guvernului, însoțită de un înscris emis de către conducătorul instituției publice centrale sau locale, care are obligația întocmirii și modificării inventarului centralizat, prin care se confirmă identitatea dintre imobilul din documentația cadastrală și cel evidențiat în inventarul centralizat. Pentru imobilele a căror apartenență la domeniul public al statului sau al unităților administrativ-teritoriale este stabilită prin acte normative, întabularea se va efectua în baza hotărârilor Guvernului, hotărârilor consiliului local, județean sau al municipiului București de însușire a inventarelor cu privire la aceste bunuri imobile, însoțite de un înscris emis de către conducătorul*

instituției publice centrale sau locale, prin care se confirmă identitatea dintre imobilul din documentația cadastrală și cel a cărui intabulare se solicită, cu respectarea prevederilor legale în vigoare."

- art. 8, alin. (1), lit. c) din Ordonanța Guvernului nr. 43/1997, republicată, cu modificările și completările ulterioare, privind regimul drumurilor, *ART. 8 (1) Drumurile de interes local aparțin proprietății publice a unității administrative pe teritoriul căreia se află și pot fi clasificate ca: c) străzi - drumuri publice din interiorul localităților, indiferent de denumire: stradă, bulevard, cale, chei, splai, șosea, alee, fundătura, uliță etc.*

- art. 23 lit. a), art. 87 alin. (4), din Ordinul ANCPI nr. 700/2014 privind aprobarea Regulamentului de avizare, recepție și înscriere în evidențele de cadastru și carte funciară, cu modificările și completările ulterioare,

*Art. 23. Documentațiile cadastrale întocmite la cerere, în vederea înscrierii în evidențele de cadastru și carte funciară, pot fi: a) documentație pentru prima înscriere în sistemul integrat de cadastru și carte funciară;*

*Art. 87. (4) Pentru imobilele situate în zona de aplicare a Decretului-lege nr. 115/1938, în intravilanul localităților este obligatorie identificarea imobilelor cu date de carte funciară veche, cu excepția situațiilor în care imobilul este înscris fără a fi identificat cu număr topografic, cartea funciară este degradată sau nu există în arhivă. Aceste excepții vor fi certificate de către asistentul registrator sau referentul arhivar care va emite un referat în acest sens.*

Proiectul de hotărâre îndeplinește condițiile legale pentru a fi supus dezbaterii și aprobării plenului Consiliului Local.

Având în vedere cele expuse în prezentul raport, apreciem că proiectul de hotărâre privind însușirea Documentației tehnice, pentru înscrierea imobilului strada Dropiei, cu suprafața măsurată de 858 mp., cu destinație drum, provenind din CF nr. 296194 Cluj-Napoca, nr. topo. 20463/10, domeniul public, în baza Ordonanței Guvernului nr. 43/1997 privind regimul drumurilor, republicată, art. 8 alin. (1) „Drumurile de interes local aparțin proprietății publice a unității administrative pe teritoriul căreia se află (...)”, poate fi supus dezbaterii și aprobării plenului Consiliului Local.

Director executiv,  
Iulia Ardeuș

Direcția Juridică  
Director executiv,  
Alina Rus

27.07.2022

Sef birou, Ovidiu Rafiu  
Insp. Ing. Lucian Bob  
Cons. Juridic, Cristina Stanciu