

1-24 pag.

8/7.09.2022

HOTĂRÂRE

privind însușirea Documentației tehnice pentru înscrierea imobilului strada Nirajului,
din municipiul Cluj-Napoca, în sistemul integrat de cadastru și carte funciară

Consiliul local al municipiului Cluj-Napoca întrunit în ședință ordinară,

Examinând proiectul de hotărâre privind însușirea Documentației tehnice pentru înscrierea imobilului strada Nirajului, din municipiul Cluj-Napoca, în sistemul integrat de cadastru și carte funciară – proiect din inițiativa primarului;

Reținând Referatul de aprobare nr. 707198 din 26.08.2022 al primarului municipiului Cluj-Napoca, în calitate de inițiator;

Analizând Raportul de specialitate nr. 707219 din 26.08.2022 al Direcției Patrimoniul municipiului și evidența proprietății și al Direcției Juridice, prin care se propune însușirea Documentației tehnice pentru înscrierea imobilului strada Nirajului, din municipiul Cluj-Napoca, în sistemul integrat de cadastru și carte funciară;

Văzând avizul comisiei de specialitate;

Luând în considerare prevederile art. 286 alin. (1) și (4), ale art. 289 alin. (2) și (3) din Ordonanța de Urgență a Guvernului nr. 57/2019 privind Codul administrativ, cu modificările și completările ulterioare, ale art. 5 din Anexa la Hotărârea Guvernului 392/2020 privind Normele tehnice pentru întocmirea inventarului bunurilor care alcătuiesc domeniul public și privat al comunelor, al orașelor, al municipiilor și al județelor, ale art. 41 alin. (5) din Legea nr. 7/1996 a cadastrului și publicității imobiliare, cu modificările și completările ulterioare, ale art. 23 lit. a) și 87 alin. (4) din Ordinul nr. 700/2014 al Directorului General al Agenției Naționale de Cadastru și Publicitate Imobiliară, cu modificările și completările ulterioare, ale art. 8 alin. (1) lit. c) din Ordonanța Guvernului nr. 43/1997 privind regimul drumurilor, republicată, precum și ale Hotărârii Guvernului nr. 193/2006, Anexa 1¹, poziția nr. 1537;

Potrivit dispozițiilor art. 129, 133 alin. (1), 139 și 196 din Ordonanța de Urgență a Guvernului nr. 57/2019 privind Codul administrativ, cu modificările și completările ulterioare,

HOTĂRĂȘTE:

Art.1. Se aprobă înscrierea în Cartea funciară nouă, în favoarea Municipiului Cluj-Napoca, a imobilului strada Nirajului, cu suprafața măsurată de 6635 mp., cu destinație drum, provenind din CF nr. 332997 Cluj-Napoca, nr. topo. 15136/1, CF nr. 342092 Cluj-Napoca, nr. topo. 15114/1/1/3/1, domeniul public, în baza Ordonanței Guvernului nr. 43/1997 privind regimul drumurilor, republicată, art. 8 alin. (1) „Drumurile de interes local aparțin proprietății publice a unității administrative pe teritoriul căreia se află (...)”.

Art. 2. Se însușește Documentația tehnică de înscriere în Cartea funciară nouă a imobilului strada Nirajului, din municipiul Cluj-Napoca, întocmită de S.C. Black Light S.R.L, persoană juridică autorizată A.N.C.P.I., ce se constituie în Anexă, care face parte integrantă din prezenta hotărâre.

Art. 3. Comisia specială de inventariere a domeniului public al municipiului Cluj-Napoca, reglementată de art. 289 alin. (2) și (3) din Ordonanța de Urgență a Guvernului nr. 57/2019 privind Codul administrativ, cu modificările și completările ulterioare, și de art. 5 din Anexa la Hotărârea Guvernului nr. 392/2020 privind Normele tehnice pentru întocmirea inventarului bunurilor care

alcătuiesc domeniul public și privat al comunelor, al orașelor, al municipiilor și al județelor, va asigura actualizarea Inventarului bunurilor care aparțin domeniului public al municipiului Cluj-Napoca, cu imobilul ce face obiectul prezentei hotărâri.

Art. 4. Cu îndeplinirea prevederilor hotărârii se încredințează Direcția Patrimoniul municipiului și evidența proprietății, Direcția Economică, Direcția Tehnică, Direcția Ecologie urbană și spații verzi, Direcția Generală de Urbanism.

Președinte de ședință,
Ec. Dan Ștefan Tarcea

Contrasemnează:
Secretarul general al municipiului,
Jr. Aurora Roșca

Nr. din 2022
(Hotărârea a fost adoptată cu voturi)



BLACK LIGHT
trusted since 1992

Anexă la Hotărârea _____/2022



Proiect nr. 3320/2022

„Documentație pentru primă înscriere str. Nirajului, UAT Cluj Napoca“

IUNIE 2022



MONITORUL OFICIAL

AL

ROMÂNIEI

74 (XVIII) — Nr. 248 bis

PARTEA I
LEGI, DECRETE, HOTĂRĂRI ȘI ALTE ACTE

Luni, 20 martie 2006

SUMAR

Pagina

Anexa nr. 1¹ la Hotărârea Guvernului nr. 193/2006
pentru modificarea și completarea Hotărârii
Guvernului nr. 969/2002 privind altestarea
domeniului public al Județului Cluj, precum și al
municipiilor, orașelor și comunelor din Județul Cluj,
cu excepția municipiului Cluj-Napoca 3-447

HOTĂRĂRI ALE GUVERNULUI ROMÂNIEI

GUVERNUL ROMÂNIEI

HOTĂRĂRE

pentru modificarea și completarea Hotărârii Guvernului nr. 969/2002 privind atestarea domeniului public al județului Cluj, precum și al municipiilor, orașelor și comunelor din județul Cluj, cu excepția municipiului Cluj-Napoca^{*)}

În temeiul art. 108 din Constituția României, republicată,

Guvernul României adoptă prezenta hotărâre.

Articol unic. — Hotărârea Guvernului nr. 969/2002 privind atestarea domeniului public al județului Cluj, precum și al municipiilor, orașelor și comunelor din județul Cluj, cu excepția municipiului Cluj-Napoca, publicată în Monitorul Oficial al României, Partea I, nr. 684 și 684 bis din 17 septembrie 2002, cu modificările ulterioare, se modifică și se completează după cum urmează:

1. Titlul hotărârii va avea următorul cuprins:

*„HOTĂRĂRE
privind atestarea domeniului public al județului Cluj,
precum și al municipiilor, orașelor și comunelor
din județul Cluj”*

2. Articolul unic va avea următorul cuprins:

„Articol unic. — Se atestă apartenența la domeniul public al județului Cluj, precum și al municipiilor, orașelor și comunelor din județul Cluj a bunurilor care aparțin anexele nr. 1—80 care fac parte integrantă din prezenta hotărâre.”

3. După anexa nr. 1 se introduce o nouă anexă, ar nr. 11, cu titlul „Inventarul bunurilor care aparțin domeniului public al municipiului Cluj-Napoca”, având conținutul prevăzut în anexa la prezenta hotărâre.

PRIM-MINISTRU
CĂLIN POPESCU-TĂRICEANU

Contrasemnează:
p. Ministrul administrației și internelor,
Paul Victor Dobre,
secretar de stat
Ministrul finanțelor publice,
Sebastian Teodor Gheorghe Vlădescu

București, 9 februarie 2006.
Nr. 193.

^{*)} Hotărârea Guvernului nr. 193/2006 a fost publicată în Monitorul Oficial al României, Partea I, nr. 243 din 20 martie 2006 și este în același număr bis.

10	1	2	3	4	5	6
1522	1.3.7.	Napoca	3.828	226.081,00	Municipal Cluj - Napoca	
1523	1.3.7.	Naslăud	3.601	183.900,00	Municipal Cluj - Napoca	
1524	1.3.7.	Năvodari	3.941	233.701,30	Municipal Cluj - Napoca	
1525	1.3.7.	Neașău	2.800	2.836,98	Municipal Cluj - Napoca	
1526	1.3.7.	Nepoșă	3.000	142.800,00	Municipal Cluj - Napoca	
1527	1.3.7.	Nichita Sfinetșu	4.028	177.900,00	Municipal Cluj - Napoca	
1528	1.3.7.	Nicolae Bălcescu	6.997	236.741,90	Municipal Cluj - Napoca	
1529	1.3.7.	Nicolae Cristea	1.560	414.922,10	Municipal Cluj - Napoca	
1530	1.3.7.	Nicolae Iorga	2.880	92.508,00	Municipal Cluj - Napoca	
1531	1.3.7.	Nicolae Labiș	1.528	10.286,00	Municipal Cluj - Napoca	
1532	1.3.7.	Nicolae Pascaliș	4.455	5.472,00	Municipal Cluj - Napoca	
1533	1.3.7.	Nicolae Pîrîtașu	967	5.346,00	Municipal Cluj - Napoca	
1534	1.3.7.	Nicolae Românul	2.430	57.343,10	Municipal Cluj - Napoca	
1535	1.3.7.	Nicolae Teclu	1.428	2.918,00	Municipal Cluj - Napoca	
1536	1.3.7.	Nicolae Copernic	1.718	1.713,00	Municipal Cluj - Napoca	
1537	1.3.7.	Nirajulu	35.330	101.877,40	Municipal Cluj - Napoca	
1538	1.3.7.	Nucului	10.850	2.085.088,00	Municipal Cluj - Napoca	
1539	1.3.7.	Nurșar	5.700	640.440,00	Municipal Cluj - Napoca	
1540	1.3.7.	Obăruț	9.000	798.370,00	Municipal Cluj - Napoca	
1541	1.3.7.	Obăruț Fundătura	2.688	569.280,00	Municipal Cluj - Napoca	
1542	1.3.7.	Observatorului	8.180	159.457,70	Municipal Cluj - Napoca	
1543	1.3.7.	Oclav Bencilă	2.775	7.416,00	Municipal Cluj - Napoca	
1544	1.3.7.	Oclav Fodor	1.277	3.330,00	Municipal Cluj - Napoca	
1545	1.3.7.	Oclav Goga	2.678	1.532,40	Municipal Cluj - Napoca	
1546	1.3.7.	Oclavian Petroviț	3.000	3.213,60	Municipal Cluj - Napoca	
1547	1.3.7.	Odbăuț	7.377	6.852,40	Municipal Cluj - Napoca	
1548	1.3.7.	Oltuz	4.580	298.900,00	Municipal Cluj - Napoca	
1549	1.3.7.	Olteniș	1.800	2.406,00	Municipal Cluj - Napoca	
1550	1.3.7.	Oltului	2.005	5.508,00	Municipal Cluj - Napoca	
1551	1.3.7.	Onalior Ghibu	4.580	624,00	Municipal Cluj - Napoca	
1552	1.3.7.	Oradea	520	1.817,80	Municipal Cluj - Napoca	
1553	1.3.7.	Orășel	1.348	899,80	Municipal Cluj - Napoca	
1554	1.3.7.	Orșava	968	1.820,00	Municipal Cluj - Napoca	
1555	1.3.7.	Orșova	1.800	115.457,10	Municipal Cluj - Napoca	
1556	1.3.7.	Orșova	1.800	4.488,00	Municipal Cluj - Napoca	
1557	1.3.7.	Orșova	1.947	4.088,00	Municipal Cluj - Napoca	
1558	1.3.7.	Ostășel	3.740	280.985,10	Municipal Cluj - Napoca	
1559	1.3.7.	Otvedu	1.607	108.740,00	Municipal Cluj - Napoca	
1560	1.3.7.	Ovidiu	1.600	1.680,00	Municipal Cluj - Napoca	
1561	1.3.7.	Padin	1.400	7.545,80	Municipal Cluj - Napoca	
1562	1.3.7.	Pedis	6.248	1.442,40	Municipal Cluj - Napoca	
1563	1.3.7.	Pădureni	1.702	2.871,20	Municipal Cluj - Napoca	
1564	1.3.7.	Păgășel	2.226	164.854,00	Municipal Cluj - Napoca	
1565	1.3.7.	Paleștele	2.780	3.072,00	Municipal Cluj - Napoca	
1566	1.3.7.	Paleștele	2.580	507.960,00	Municipal Cluj - Napoca	
1567	1.3.7.	Paleștele	9.860	2.858,00	Municipal Cluj - Napoca	
1568	1.3.7.	Paleștele	2.360	2.184,00	Municipal Cluj - Napoca	
1569	1.3.7.	Paleștele	1.020	1.194.968,90	Municipal Cluj - Napoca	
1570	1.3.7.	Paleștele	3.900	551.480,00	Municipal Cluj - Napoca	
1571	1.3.7.	Paleștele	9.900	1.106.629,00	Municipal Cluj - Napoca	
1572	1.3.7.	Paleștele	13.448	42.840,00	Municipal Cluj - Napoca	
1573	1.3.7.	Paleștele	840	5.005,20	Municipal Cluj - Napoca	
1574	1.3.7.	Paleștele	11.800	842.600,00	Municipal Cluj - Napoca	
1575	1.3.7.	Paleștele	11.790	687.368,00	Municipal Cluj - Napoca	
1576	1.3.7.	Paleștele	928	54.911,60	Municipal Cluj - Napoca	
1577	1.3.7.	Paleștele				
1578	1.3.7.	Paleștele				
1579	1.3.7.	Paleștele				
1580	1.3.7.	Paleștele				
1581	1.3.7.	Paleștele				

CARTE FUNCİARĂ NR. 332997
COPIE

Carte Funciară Nr. 332997 Cluj-Napoca

A. Partea I. Descrierea imobilului

TEREN Intravilan

Nr. CF vechi:1473

Adresa: Loc. Cluj-Napoca, Str Nirajului, Jud. Cluj

Nr. Crt	Nr. cadastral Nr. topografic	Suprafața* (mp)	Observații / Referințe
A1	Top: 15136/1	2.704	

B. Partea II. Proprietari și acte

Înscrieri privitoare la dreptul de proprietate și alte drepturi reale		Referințe
3640 / 08/03/1938		
Act nr. și încheierea, din 08/03/1938 emis de -;		
B1	Intabulare, drept de PROPRIETATE, dobândit prin Lege, cota actuala 1/1, cota initiala 1/1 1) MUNICIPIUL CLUJ-NAPOCA	A1
B2	Imobilul se abnotează din această c.f. neformând obiect de circulație publică	A1

C. Partea III. SARCINI .

Inscrieri privind dezmembrămintele dreptului de proprietate, drepturi reale de garanție și sarcini	Referințe
NU SUNT	

Anexa Nr. 1 La Partea I

Teren

Nr cadastral	Suprafața (mp)*	Observații / Referințe
Top: 15136/1	2.704	

* Suprafața este determinată în planul de proiecție Stereo 70.

DETALII LINIARE IMOBIL

Date referitoare la teren

Nr Crt	Categorie folosință	Intra vilan	Suprafața (mp)	Tarla	Parcelă	Nr. topo	Observații / Referințe
1	drum	DA	2.704	-	-	15136/1	

CARTE FUNCİARĂ NR. 342092
COPIE

Carte Funciară Nr. 342092 Cluj-Napoca

A. Partea I. Descrierea imobilului

TEREN Intravilan

Nr. CF vechi:185

Adresa: Loc. Cluj-Napoca, Jud. Cluj

Nr. Crt	Nr. cadastral topografic	Suprafața* (mp)	Observații / Referințe
A1	Top: 15114/1/1/3/1	20.010	Teren

B. Partea II. Proprietari și acte

Înscrieri privitoare la dreptul de proprietate și alte drepturi reale		Referințe
2378 / 09/02/2004		
Act nr. încheierea nr.2378, din 09/02/2004 emis de -;		
B1	Intabulare, drept de PROPRIETATE, dobandit prin Expropriere, cota actuala 1/1, cota initiala 1/1	A1
	1) STATUL ROMÂN , în administrarea operativă a	
	2) MUNICIPIULUI CLUJ	
	OBSERVATII: (provenita din conversia CF 3381/4/1/2/1)	
45162 / 26/02/2021		
Act Administrativ nr. 41, din 22/02/2021 emis de CONSILIUL LOCAL AL MUNICIPIULUI CLUJ NAPOCA; Act Administrativ nr. 248BIS, din 20/03/2006 emis de GUVERNUL ROMANIEI; Act Administrativ nr. 121143, din 24/02/2021 emis de MUNICIPIUL CLUJ NAPOCA DIRECTIA IMPOZITE SI TAXE LOCALE; Act Administrativ nr. 116462/45/455, din 23/02/2021 emis de PRIMARIA MUNICIPIULUI CLUJ NAPOCA; Act Administrativ nr. dxf, din 26/02/2021 emis de SC BLACK LIGHT SRL;		
B2	se modifică suprafața imobilului de la 24409 mp la 20010 mp, ca urmare a transcrierii suprafeței de 4399 mp în CFE 342614 Cluj-Napoca	A1

C. Partea III. SARCINI .

Inscrieri privind dezmembrămintele dreptului de proprietate, drepturi reale de garanție și sarcini	Referințe
NU SUNT	

Teren

Nr cadastral	Suprafața (mp)*	Observații / Referințe
Top: 15114/1/1/3/1	20.010	Teren

* Suprafața este determinată în planul de proiecție Stereo 70.

DETALII LINIARE IMOBIL

Date referitoare la teren

Nr Crt	Categorie folosință	Intra vilan	Suprafața (mp)	Tarla	Parcelă	Nr. topo	Observații / Referințe
1	arabil	DA	20.010	-	-	15114/1/1/3/ 1	

Neutilizabil în Circulația Civilă



Foaie de capăt

Proiect nr. 3320/2022

„Documentație pentru primă înscriere str. Nirajului, UAT Cluj Napoca “

Beneficiar: PRIMĂRIA CLUJ NAPOCA

Întocmit: S.C. Black Light S.R.L. Timișoara,
str. Virtuții nr. 1

Manager: ing. Bîrlă Gigi-Aureliu

IUNIE 2022

OFICIUL DE CADASTRU ȘI PUBLICITATE IMOBILIARĂ CLUJ
 BIROUL DE CADASTRU ȘI PUBLICITATE IMOBILIARĂ CLUJ NAPOCA

Nr. de înregistrare/.....

CERERE DE RECEPȚIE ȘI ÎNSCRIERE

Subscrisa **MUNICIPIUL CLUJ - NAPOCA**, cu sediul în mun. Cluj-Napoca, str. Moșilor, nr. 3, identificată prin cod fiscal 4305857, împuternicesc persoana fizică/ juridică S. C. BLACK LIGHT S. R. L. , pentru înregistrarea documentației la OCPI și vă rog să dispuneți:

I. OBIECTUL RECEPȚIEI:

X - prima înscriere

- actualizare informații cadastrale:
- înscriere/ radiere construcții
 - modificarea limitei de proprietate
 - modificarea suprafeței imobilului
 - actualizare categorii de folosință/destinații
 - re poziționare
 - alte informații tehnice cu privire la imobil
- documentația de identificare a amplasamentului imobilului situat pe un alt UAT
- documentație de atribuire număr cadastral
- documentație pentru dezlipire/alipire teren
- documentație de prima înregistrare UI
- documentație pentru apartamentare
- documentație pentru dezlipire/alipire UI
- documentație pentru repartamentare
- documentație pentru mansardare
- documentație pentru descrierea dezmembrămintelor dreptului de proprietate
- documentație pentru reconstituirea cărții funciare pierdute, distruse sau sustrase

II. OBIECTUL ÎNSCRIERII:

- X - intabularea *
- înscrierea provizorie **
- notarea ***
- radierea ****

IMOBILUL: UAT CLUJ - NAPOCA

Adresă imobil							Nr. CF/ Nr. cad (IE)
Localitate	Strada (Tarla)	Număr (Parcelă)	Bloc	Scara	Etaj	Ap.	
CLUJ - NAPOCA	STR. NIRAJULUI						

ACTUL JURIDIC:

- care justifică cererea:
- originalul sau copia legalizată a înscrisurilor certificate în condițiile Legii se păstrează permanent de către: solicitant/~~deponent~~

Solicit comunicarea răspunsului: prin poștă/la sediul biroului teritorial/online prin Sistemul Integrat de Cadastru și Carte Funciară – eterra

Semnătura proprietarului
 MUNICIPIUL CLUJ – NAPOCA

.....

Semnătura și ștampila

SC BLACK LIGHT SRL

BEZNOȘZKA
 LOREDANA

Digitally signed by BEZNOȘZKA
 LOREDANA
 Date: 2022.06.28 13:42:16 +03'00'

Serviciu achitat cu chitanța nr. *****	Data	Suma	Cod serviciu
			211

* Drept de proprietate, uz, uzufruct, abitație, servitute, concesiune, ipotecă, privilegiu etc.

** Act sub condiție suspensivă, act sub condiție rezolutorie sau cu termen, hotărâre judecătorească care nu a rămas definitivă.

*** Incapacitate, locațiunea, preemțiunea, promisiunea de înstrăinare, sechestrul judiciar și asigurator, schimbarea rangului ipotecii, acțiuni în justiție asupra imobilului în cauză, orice alte fapte sau drepturi personale

etc.

**** Drepturi reale, ipotecă, privilegiu.

NOTĂ: Oficiul de Cadastru și Publicitate Imobiliară, instituție publică cu personalitate juridică aflată în subordinea Agenției Naționale de Cadastru și Publicitate Imobiliară, prelucrează date cu caracter personal furnizate de dumneavoastră: nume, prenume, serie și număr act de identitate, cod numeric personal, adresa poștală etc.

Datele cu caracter personal sunt prelucrate de către operator în vederea îndeplinirii competențelor legale privind evidențele de cadastru și carte funciară și pot fi comunicate numai destinatarilor abilitați prin acte normative (Codul civil, Codul de procedură civilă, Codul fiscal, alte legi speciale), inclusiv organelor de poliție, parchetelor, instanțelor sau altor autorități publice, în condițiile legii. În acest sens vă informăm și vă asigurăm că am luat măsuri tehnice și organizatorice adecvate pentru protejarea datelor dumneavoastră.

În exercitarea drepturilor dumneavoastră prevăzute de Regulamentul nr. 679/2016 privind protecția persoanelor fizice în ceea ce privește prelucrarea datelor cu caracter personal și privind libera circulație a acestor date, dar și pentru orice alte informații suplimentare legate de protecția datelor cu caracter personal vă puteți adresa responsabilului cu protecția datelor, la adresa tm@ancpi.ro, formulând o cerere scrisă, datată și semnată sau la telefon: 0256/201089

OFICIUL DE CADASTRU ȘI PUBLICITATE IMOBILIARĂ CLUJ
BIROUL DE CADASTRU ȘI PUBLICITATE IMOBILIARĂ CLUJ-NAPOCA

DECLARAȚIE

Subscrisa **MUNICIPIUL CLUJ-NAPOCA**, cu sediul in mun. Cluj-Napoca, str. Moșilor, nr. 3, identificată prin cod fiscal 4305857, prin prezenta declar pe propria răspundere, în calitate de proprietar al imobilului situat în intravilan loc. Cluj Napoca, str. NIRAJULUI, sub sancțiunile prevăzute de Codul penal, cu privire la falsul în declarații, că:

am indicat persoanei autorizate limitele și vecinii imobilului, în vederea întocmirii documentației cadastrale;

am fost informat(ă) și solicit înscrierea în evidențele de cadastru și carte funciară a suprafeței rezultate din măsurători de **6635** mp, comunicată de persoana autorizată;

am fost informat(ă) și sunt de acord cu poziționarea incertă a imobilului și a consecințelor ce decurg din acest lucru;

am adus la cunoștința tuturor proprietarilor informațiile mai sus menționate, aceștia fiind de acord cu întocmirea documentației și înregistrarea ei la OCPI;

imobilul nu se află în litigiu;

titularii drepturilor reale asupra imobilelor vecine,, au fost convocați și nu s-au prezentat la convocare.

Îmi asum întreaga răspundere pentru punerea la dispoziția persoanei autorizate S.C. BLACK LIGHT S.R.L. /autorizație categoria I serie RO-B-J nr. 2000/2021 a următoarelor acte doveditoare ale dreptului de proprietate Hotărâre de Consiliu Local, în vederea identificării limitelor bunului imobil măsurat, pentru executarea documentației cadastrale, participând la măsurătoare.

Data:

Proprietar

.....
(semnătură)

Semnătura și ștampila

BEZNOSZKA

LOREDANA.....

Digitally signed by BEZNOSZKA
LOREDANA
Date: 2022.06.28 13:43:27

(persoană autorizată)

NOTĂ: Oficiul de Cadastru și Publicitate Imobiliară, instituție publică cu personalitate juridică aflată în subordinea Agenției Naționale de Cadastru și Publicitate Imobiliară, prelucrează date cu caracter personal furnizate de dumneavoastră: nume, prenume, serie și număr act de identitate, cod numeric personal, adresa poștală etc.

Datele cu caracter personal sunt prelucrate de către operator în vederea îndeplinirii competențelor legale privind evidențele de cadastru și carte funciară și pot fi comunicate numai destinatarilor abilitați prin acte normative (Codul civil, Codul de procedură civilă, Codul fiscal, alte legi speciale), inclusiv organelor de poliție, parchetelor, instanțelor sau altor autorități publice, în condițiile legii. În acest sens vă informăm și vă asigurăm că am luat măsuri tehnice și organizatorice adecvate pentru protejarea datelor dumneavoastră.

În exercitarea drepturilor dumneavoastră prevăzute de Regulamentul nr. 679/2016 privind protecția persoanelor fizice în ceea ce privește prelucrarea datelor cu caracter personal și privind libera circulație a acestor date, dar și pentru orice alte informații suplimentare legate de protecția datelor cu caracter personal vă puteți adresa responsabilului cu protecția datelor, la adresa tm@ancpi.ro, formulând o cerere scrisă, datată și semnată sau la telefon: 0256/201089.



BLACK LIGHT
trusted since 1992



Colectiv de elaborare

Şef proiect: ing. Daniel Mircea ACHIM
Întocmit: ing. Loredana BEZNOSZKA
Desenat: ing. Cristina Maria DAVID



Borderou
de piese scrise și desenate

Piese scrise

1. Foaie de capăt
2. Colectiv de elaborare
3. Borderou de piese scrise și desenate
4. Memoriu tehnic
5. Inventar de coordonate
6. Calculul suprafețelor

B. Piese desenate

1. Anexa 1.35 – Plan de amplasament și delimitare a imobilului



MEMORIU TEHNIC

Adresa imobilului: Imobilul este situat în intravilan Mun. Cluj Napoca – str. Nirajului.

Tipul lucrării: Documentație pentru primă înscriere str. Nirajului, UAT Cluj Napoca.

Scurtă prezentare a situației din teren: Imobilul studiat este situat în intravilanul mun. Cluj Napoca - teren pentru drum strada Nirajului. La teren, în urma indicării amplasamentului de către proprietar, s-a procedat la executarea măsurătorilor. În urma măsurătorilor executate la teren, a rezultat planul de situație scara 1:1000. Identificarea limitei imobilului în cauză, supus operațiunii de primă înscriere, a avut la bază planul parcelar de carte funciară cu numerotarea topografică, PLAN CF1912 Cluj Napoca. Imobilul este proprietatea publică a Municipiului Cluj-Napoca încadrat în inventarul domeniului public conform Hotărârii de Guvern nr. 133 din 14 martie 2005 modificat prin Hotărârea nr. 682 din 20 septembrie 2005, la poziția 1537. A fost studiată baza de date e-terra pentru verificarea suprapunerilor cu alte imobile învecinate și s-a constatat că, limita prezentată în documentația prezentă, nu se suprapune cu vreun alt imobil din vecinătate.

Operațiunea de primă înscriere a suprafeței de 6635 mp – teren pentru strada Nirajului, prin recepția și deschiderea unei cărți funciare noi, cu diminuarea/sistarea unor suprafețe din cărțile funciare vechi, se va opera astfel:

CF nr. Cluj Napoca	Nr.top.	Suprafață conform CF (mp)	Situația propusă – înscriere în CF nou (mp)
		(A)	(B)
332997	15136/1	2704	2704
342092	15114/1/1/3/1	20010	3931
TOTAL		22714	6635

Scopul prezentei documentații este prima înscriere a terenului în suprafață de 6635 mp – teren pentru strada Nirajului, care urmează a fi înscris în carte funciară nouă, conform situației actuale și reale din teren.

Specificarea modului de materializare a limitelor imobilului: Teren împrejmuit parțial prin împrejmuirea vecinătăților.

Operațiuni topo cadastrale:

Detaliile prezentate în planul de situație au fost recoltate în teren prin tehnologia GPS metoda RTK și prin măsurători efectuate cu stația totală.

- Sistemul GPS folosit este Geomax Zenit 35.

- Stația totală folosită este Leica TPS 1205.

Pentru recoltarea punctelor de detaliu s-a creat o rețea de puncte de sprijin GPS (metoda GPS RTK, precizie 1-2 cm / punct determinat) cu ajutorul cărora s-au ridicat apoi punctele de detaliu folosind



stația totală Leica TPS 1205. Gradul de detaliere: planul de situație a fost elaborat la scara 1:1000, iar numărul punctelor radiate a fost conform scopului lucrării, fiind o zonă deschisă – drum/stradă.

A fost folosită Stația Permanentă GNSS Rompos – Cluj, având următoarele coordonate elipsoidale:

Nume punct (vechi)	B	L	H
Stația Permanentă GNSS Rompos - Cluj	46°46'21.13804" N	23°37'29.26969" E	395.244

- Punctele determinate în sistem WGS 84, au fost transformate în coordonate STEREO - 70 prin programul TRANSDAT Versiunea 4.04, implementat oficial de A.N.C.P.I București.

Datele culese din teren au fost descarcate cu software de specialitate Leica Geo Office Combined și prelucrate cu programe de post-procesare, date care au fost exportate în fișiere ASCII și RINEX, care au fost folosite la întocmirea documentației și efectuarea verificărilor. Datele introduse în calculator au fost prelucrate cu ajutorul programelor specifice de lucru (AUTOCAD); S-a întocmit planul de situație la scara 1:1000 cu toate elementele culese de pe teren și s-au făcut verificările de rigoare pentru acest gen de lucrări;

Formatul datelor predate:

Planul de amplasament se va preda la Scara 1:1000, formatul de hârtie fiind A3 prelungit, având coordonate Stereografice 1970 și cote în Sistemul de Altitudini MAREA NEAGRĂ 1975;

Ridicarea topografică se va preda în format AutoCAD cu extensia (.dwg/.dxf) în coordonate Stereografice 1970, Marea Neagra 1975; Se vor preda toate elementele ridicărilor topografice (stații cu coordonate și cote, calcule rețea G.P.S și anexe de măsurători).

Documentația a fost întocmită respectând normele în vigoare respectiv Ordinul Directorului General al ANCPI Nr.700/2014 cu completările și modificările ulterioare, privind aprobarea Regulamentului de avizare, recepție și înscriere în evidențele de cadastru și carte funciară.

Documentația avizată va rămâne 1 exemplar în arhiva OCPI, iar 2 exemplare se vor preda beneficiarului.

Datele au fost stocate în format digital la executant și au fost predate pentru recepție la OCPI, atât în format analogic (pe hârtie) cât și digital (în formate .txt, și .dxf).

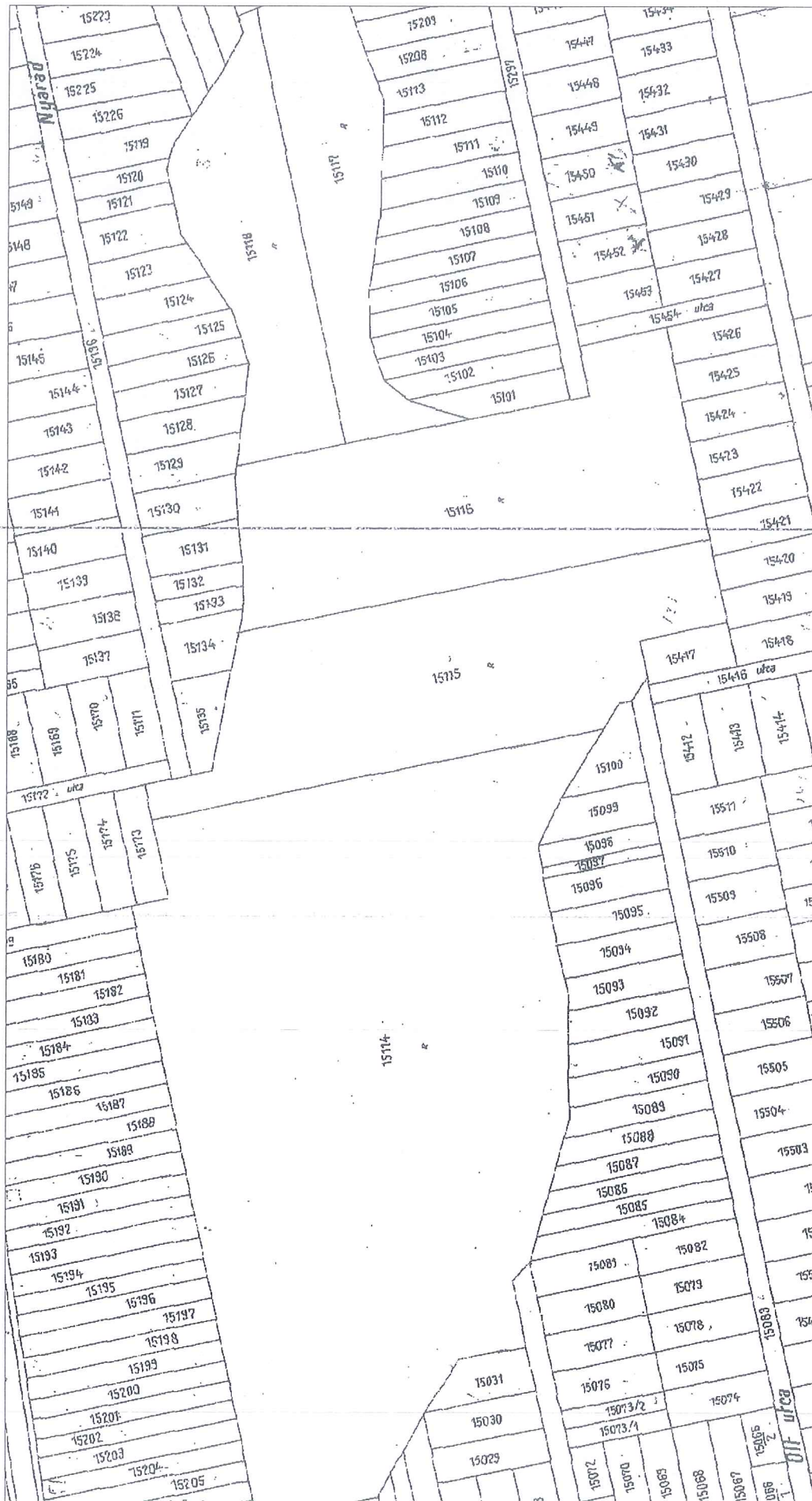
Au fost luate în considerare limitele imobilelor cărora li s-au atribuit numere cadastrale și recepționate de către oficiul territorial.

Executant:

S. C. BLACK LIGHT S. R. L.
ing. Loredana BEZNOSZKA

BEZNOSZKA Digitally signed by
LOREDANA BEZNOSZKA LOREDANA
Date: 2022.07.05
12:59:24 +03'00'

PLAN PARCELAR
SCARA 1:2000



INTOCMIT:
SC BLACK LIGHT SRL
ing. Loredana
BEZNOȘKA



Digitally signed by
BEZNOȘKA LOREDANA
LOREDANA
Date: 2022.06.28 14:23:54
+03'00'

INVENTAR DE COORDONATE
Sistemul de proiecție Stereografic 1970
Strada NIRAJULUI, Municipiul Cluj-Napoca, județul Cluj

INVENTAR DE COORDONATE		
Pct.	Nord(X)	Est(Y)
1	587683.449	395982.098
2	587676.800	395983.716
3	587674.662	395984.314
4	587673.190	395984.688
5	587671.274	395975.076
6	587670.862	395973.923
7	587668.578	395963.461
8	587666.752	395954.792
9	587666.728	395954.768
10	587664.606	395945.928
11	587660.739	395929.704
12	587660.874	395929.570
13	587660.211	395926.559
14	587657.870	395927.047
15	587657.628	395925.774
16	587654.660	395911.636
17	587654.658	395911.626
18	587648.545	395882.489
19	587648.543	395882.479
20	587648.205	395880.866
21	587647.718	395879.137
22	587645.296	395867.507
23	587642.196	395852.896
24	587642.194	395852.886
25	587641.101	395847.733
26	587640.888	395846.765
27	587640.829	395846.405
28	587642.420	395845.826
29	587640.909	395838.582
30	587638.918	395828.277
31	587638.864	395828.045
32	587636.504	395817.369
33	587636.331	395817.404
34	587636.331	395817.403
35	587635.784	395814.862
36	587634.093	395807.353
37	587633.838	395806.272
38	587632.624	395806.508
39	587629.269	395791.339
40	587629.267	395791.329
41	587628.842	395789.348
42	587625.902	395776.831
43	587622.773	395762.021
44	587622.771	395762.012
45	587621.096	395754.082
46	587620.994	395753.166
47	587616.528	395732.304
48	587616.526	395732.295
49	587614.654	395723.546
50	587612.862	395723.867
51	587608.946	395705.294
52	587609.126	395705.264
53	587606.880	395694.543
54	587596.724	395641.631
55	587600.030	395640.891
56	587599.784	395637.674
57	587599.535	395636.464
58	587601.298	395635.578
59	587605.748	395633.686
60	587607.887	395632.549
61	587609.716	395631.260
62	587611.991	395628.979
63	587615.451	395624.408
64	587616.760	395621.909
65	587618.958	395615.747

U.A.T. CLUJ-NAPOCA

66	587619.594	395606.399
67	587619.556	395602.372
68	587618.608	395594.715
69	587617.094	395594.380
70	587609.101	395539.281
71	587602.184	395492.598
72	587605.352	395482.511
73	587605.395	395482.211
74	587600.863	395453.845
75	587597.276	395449.823
76	587596.738	395448.112
77	587602.925	395447.132
78	587608.767	395446.193
79	587616.157	395494.215
80	587616.159	395494.229
81	587624.850	395559.102
82	587624.852	395559.115
83	587625.929	395567.175
84	587631.160	395604.063
85	587633.702	395620.927
86	587628.054	395626.843
87	587612.590	395652.444
88	587612.462	395659.104
89	587615.125	395673.984
90	587615.323	395674.974
91	587617.225	395684.493
92	587617.704	395686.798
93	587620.300	395701.541
94	587620.478	395701.773
95	587621.014	395702.441
96	587621.172	395702.877
97	587621.637	395705.340
98	587621.976	395706.188
99	587624.618	395706.864
100	587625.743	395720.698
101	587629.205	395737.759
102	587630.274	395742.834
103	587634.817	395761.713
104	587635.241	395763.174
105	587637.296	395772.288
106	587639.395	395781.398
107	587641.452	395790.996
108	587647.453	395819.040
109	587647.770	395820.437
110	587650.421	395832.134
111	587651.779	395837.490
112	587653.589	395846.481
113	587654.740	395851.475
114	587655.013	395852.390
115	587656.035	395856.219
116	587656.976	395860.513
117	587657.853	395865.251
118	587659.618	395874.480
119	587663.252	395892.530
120	587663.538	395892.473
121	587667.439	395911.481
122	587669.399	395920.474
123	587671.168	395929.282
124	587673.073	395937.952
125	587674.957	395946.617
126	587676.301	395953.639
127	587677.087	395957.899
128	587678.612	395964.710
129	587679.326	395964.508

S=6635mp

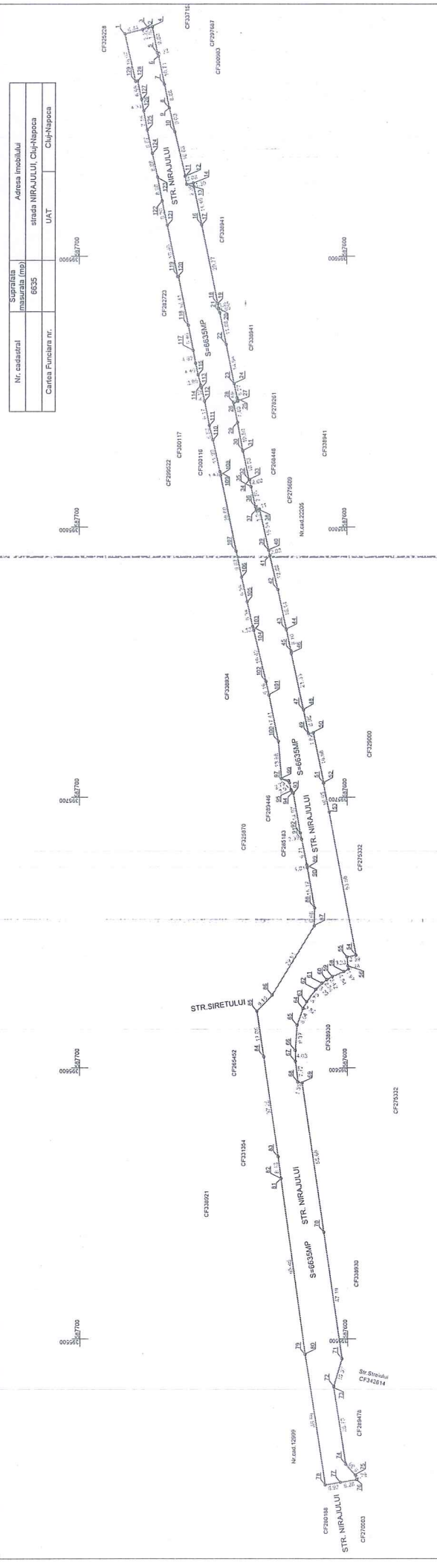


ÎNTOCMIT:
SC BLACK LIGHT SRL
ing. Loredana BEZNOSZKA

BEZNOSZKA Digitally signed by
LOREDANA BEZNOSZKA LOREDANA
Date: 2022.06.28
14:46:45 +03'00'

PLAN DE AMPLASAMENT ȘI DELIMITARE A IMOBILULUI
SCARA 1:1000

ANEXA 1.35



Nr. cadastral	Suprafata masurata (mp)	Adresa imobilului
CF23223	6635	strada NIRAJULUI, Chi-Napoca
Cartea Funciara nr.	UAT	Chi-Napoca

A. Date referitoare la teren	
Nr. parcela	Suprafata (mp)
1	6635
Categoria de folosinta	6635
Cod	Suprafata construita (mp)
Totali	Suprafata construita = 6635 mp



[Handwritten signature]

Data: Iunie 2022

BEZNOȘKA DigitalSigned by
LOREDANA BEZNOȘKA LOREDANA
Date: 2022.06.28
14:53:55+03'00'

*Auera la hotărarea
nr. — /2022
cuprinde 18 pagini*

REFERAT DE APROBARE
a proiectului de hotărâre privind însușirea Documentației tehnice
pentru înscrierea imobilului strada Nirajului din municipiul Cluj-Napoca,
în sistemul integrat de cadastru și carte funciară

În vederea reglementării patrimoniului public și asigurării unei evidențe exacte și complete a situației juridice a imobilelor, cu materializarea acesteia în cartea funciară și respectiv, în Inventarul bunurilor domeniului public, Municipiul Cluj-Napoca, se află în procedura de întocmire a Documentației cadastrale pentru înscrierea imobilelor în sistemul integrat de cadastru și carte funciară.

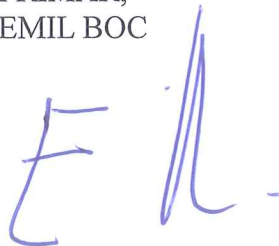
Prin cererea nr. 603963/45/2022, S.C. Black Light S.R.L, persoana juridică autorizată ANCPI, să execute lucrări în domeniul cadastrului, în baza contractului de prestări servicii cadastrale, a înaintat Documentația cadastrală de primă înscriere în sistemul integrat de cadastru și carte funciară pentru imobilul denumit strada Nirajului.

Sistemul integrat de cadastru și carte funciară cuprinde evidența tehnică, economică și juridică a imobilelor din aceeași unitate administrativ teritorială. Entitățile de bază ale acestui sistem sunt imobilul și proprietarul. Cadastrul realizează identificarea, măsurarea, descrierea și înregistrarea imobilelor în documentele cadastrale și reprezentarea acestora pe hărți și planuri cadastrale.

Prin înscrierea în sistemul integrat de cadastru și carte funciară a imobilului denumit strada Nirajului, acesta este reprezentat printr-un poligon închis căruia îi este atribuit un nr. cadastral unic și pentru care este deschisă o carte funciară nouă. În cartea funciară sunt evidențiate informațiile tehnice, juridice și economice despre imobil.

În temeiul prevederilor art. 136 din Ordonanța Guvernului nr. 57/2019 privind Codul administrativ, cu modificările și completările ulterioare, ne exprimăm inițiativa de promovare a proiectului de hotărâre privind propunerea de însușire a Documentației tehnice pentru înscrierea imobilului denumit strada Nirajului din municipiul Cluj-Napoca, în sistemul integrat de cadastru și carte funciară.

PRIMAR,
EMIL BOC



RAPORT DE SPECIALITATE

privind propunerea de aprobare privind însușirea Documentației tehnice
pentru înscrierea imobilului strada Nirajului din municipiul Cluj-Napoca,
în sistemul integrat de cadastru și carte funciară

Având în vedere:

Referatul de aprobare nr. 707198 din 26.08.2022 al primarului municipiului Cluj-Napoca, în calitate de inițiator;

Proiectul de hotărâre privind aprobarea însușirii Documentației tehnice, pentru înscrierea imobilului strada Nirajului din municipiul Cluj-Napoca, în sistemul integrat de cadastru și carte funciară;

Direcția Patrimoniul municipiului și evidența proprietății și Direcția Juridică prezintă următoarele:

Din punct de vedere tehnic arătăm că prin cererea nr. 603963/45/2022, S.C. Black Light S.R.L, persoana juridică autorizată ANCPI, să execute lucrări în domeniul cadastrului, în baza contractului de prestări servicii cadastrale încheiat cu autoritatea locală, a înaintat Documentația cadastrală de primă înscriere în sistemul integrat de cadastru și carte funciară pentru imobilul denumit strada Nirajului.

Conform datelor de carte funciară, imobilul teren aferent străzii Nirajului se identifică cu nr. topo. 15136/1, CF nr. 332997 Cluj-Napoca și cu parte din nr. topo. 15114/1/1/3/1, CF nr. 342092 Cluj-Napoca.

Conform documentației tehnice suprafața imobilului denumit strada Nirajului, rezultată din măsurătorile topografice este de 6635 mp.;

Totodată arătăm că imobilul teren cu destinație de drum în suprafață de 6635 mp., aferent străzii Nirajului, nu a fost revendicat în temeiul Legii nr. 10/2001 ori al legilor fondului funciar. De asemenea nu face obiectul vreunui litigiu aflat pe rolul instanțelor de judecată.

Documentația tehnică, pentru înscrierea imobilului strada Nirajului din municipiul Cluj-Napoca, în sistemul integrat de cadastru și carte funciară, a fost întocmită în conformitate cu prevederile Ordinului 700/2014, cu modificările și completările ulterioare. De asemenea operațiunea de primă înscriere prin recepția și deschiderea unei cărți funciare noi, se realizează cu diminuarea/sistarea unor suprafețe din cărțile funciare vechi.

Imobilul denumit strada Nirajului este domeniul public al municipiului Cluj-Napoca, fiind inclus în Inventarul bunurilor care aparțin domeniului public al municipiului Cluj-Napoca, atestat prin H.G. nr. 193/2006, Anexa 1¹, poziția nr. 1537.

În considerarea celor de mai sus, formulăm următoarele:

1. Propunerea privind aprobarea înscrierii în Cartea funciară nouă, în favoarea Municipiului Cluj-Napoca, a imobilului strada Nirajului, cu suprafața măsurată de 6635 mp., cu destinație drum, provenind din CF nr. 332997 Cluj-Napoca, nr. topo. 15136/1, CF nr. 342092 Cluj-Napoca, nr. topo. 15114/1/1/3/1, domeniul public;

2. Propunerea privind însușirea Documentației tehnice de înscriere în Cartea funciară nouă, a imobilului strada Nirajului din municipiul Cluj-Napoca, întocmită de S.C. Black Light S.R.L, persoană juridică autorizată A.N.C.P.I., documentație ce se constituie în Anexă la hotărâre.

3. Propunerea privind mandatarea Comisiei speciale de inventariere a domeniului public al municipiului Cluj-Napoca reglementată de art. 289 alin. (2) și (3) din Ordonanța de Urgență a

Guvernului nr. 57/2019 privind Codul administrativ, cu modificările și completările ulterioare, și de art. 5 din anexa la Hotărârea Guvernului nr. 392/2020 privind Normele tehnice pentru întocmirea inventarului bunurilor care alcătuiesc domeniul public și privat al comunelor, al orașelor, al municipiilor și al județelor, va asigura actualizarea Inventarului bunurilor care aparțin domeniului public al municipiului Cluj-Napoca, cu imobilul ce face obiectul prezentei hotărâri.

Având în vedere cele expuse mai sus, proiectul de hotărâre îndeplinește condițiile de natură tehnică pentru a fi supus dezbaterii și aprobării plenului Consiliului Local.

Din punct de vedere juridic, raportat la dispozițiile:

- art. 286 alin. (1) și (4) din Codul administrativ, (1) *Domeniul public este alcătuit din bunurile prevăzute la art. 136 alin. (3) din Constituție, din cele stabilite în anexele nr. 2-4 și din orice alte bunuri care, potrivit legii sau prin natura lor, sunt de uz sau de interes public, și sunt dobândite de stat sau de unitățile administrativ-teritoriale prin unul dintre modurile prevăzute de lege. (4) Domeniul public al comunei, al orașului sau al municipiului este alcătuit din bunurile prevăzute în anexa nr. 4, precum și din alte bunuri de uz sau de interes public local, declarate ca atare prin hotărâre a consiliului local, dacă nu sunt declarate prin lege ca fiind bunuri de uz sau de interes public național ori județean.*

- art. 289 alin (2) și (3) din Codul administrativ, Inventarierea bunurilor din domeniul public al unităților administrativ-teritoriale,

(2) *Inventarul bunurilor care alcătuiesc domeniul public al unității administrativ-teritoriale se întocmește și se actualizează de către o comisie special constituită, condusă de autoritatea executivă ori de o altă persoană împuternicită să exercite atribuțiile respective, după caz. (3) Comisia prevăzută la alin. (2) se constituie prin dispoziția fiecărei autorități executive a unității administrativ-teritoriale.*

- art. 5 din anexa la Hotărârea Guvernului nr. 392/2020 privind Normele tehnice pentru întocmirea inventarului bunurilor care alcătuiesc domeniul public și privat al comunelor, al orașelor, al municipiilor și al județelor,

(1) *La nivelul fiecărei unități administrativ-teritoriale se constituie o comisie specială de inventariere a domeniului public și privat al unității administrativ-teritoriale prin dispoziția autorității executive, cu următoarea componență:*

a) *președintele consiliului județean, primarul, respectiv primarul general, după caz, sau altă persoană împuternicită de către acesta, în calitate de membru și președinte al comisiei speciale;*

b) *secretarul general al unității administrativ-teritoriale, în calitate de membru;*

c) *șeful compartimentului financiar-contabil, în calitate de membru;*

d) *arhitectul-șef sau responsabilul cu activitățile de urbanism, amenajarea teritoriului și lucrări publice, dacă nu există arhitect-șef, în calitate de membru;*

e) *șeful compartimentului responsabil de administrarea bunurilor din domeniul public și privat al unității administrativ-teritoriale, în calitate de membru;*

f) *șeful compartimentului juridic, în calitate de membru;*

g) *persoana responsabilă cu evidența registrului agricol, în calitate de membru.*

(2) *În cazul municipiului București, comisia specială se completează cu secretarii generali ai sectoarelor, respectiv cu șefii compartimentelor responsabile de administrarea bunurilor din domeniul public și privat al municipiului București și date în administrarea sectoarelor municipiului București, în calitate de membri.*

(3) *Prin dispoziția emisă potrivit alin. (1) se nominalizează atât membrii titulari, cât și câte un membru supleant pentru fiecare membru al comisiei speciale.*

(4) *Prevederile alin. (3) se aplică în mod corespunzător și în cazul comisiei speciale de inventariere a domeniului public și privat al municipiului București.*

- art. 41 alin. (5) din Legea nr. 7/1996 a cadastrului și publicității imobiliare, republicată, cu modificările și completările ulterioare, (5), *În cazul imobilelor proprietate publică a statului sau a unităților administrativ-teritoriale, întabularea se realizează în baza actelor de proprietate, iar în lipsa acestora, a copiei extrasului de pe inventarul centralizat al bunurilor respective, atestat prin hotărâre a Guvernului, însoțită de un înscris emis de către conducătorul instituției publice centrale*

sau locale, care are obligația întocmirii și modificării inventarului centralizat, prin care se confirmă identitatea dintre imobilul din documentația cadastrală și cel evidențiat în inventarul centralizat. Pentru imobilele a căror apartenență la domeniul public al statului sau al unităților administrativ-teritoriale este stabilită prin acte normative, intabularea se va efectua în baza hotărârilor Guvernului, hotărârilor consiliului local, județean sau al municipiului București de însușire a inventarelor cu privire la aceste bunuri imobile, însoțite de un înscris emis de către conducătorul instituției publice centrale sau locale, prin care se confirmă identitatea dintre imobilul din documentația cadastrală și cel a cărui intabulare se solicită, cu respectarea prevederilor legale în vigoare."

- art. 8, alin. (1), lit. c) din Ordonanța Guvernului nr. 43/1997, republicată, cu modificările și completările ulterioare, privind regimul drumurilor, ART. 8 (1) Drumurile de interes local aparțin proprietății publice a unității administrative pe teritoriul căreia se află și pot fi clasificate ca: c) străzi - drumuri publice din interiorul localităților, indiferent de denumire: stradă, bulevard, cale, chei, splai, șosea, alee, fundătura, uliță etc.

- art. 23 lit. a), art. 87 alin. (4), din Ordinul ANCPI nr. 700/2014 privind aprobarea Regulamentului de avizare, recepție și înscriere în evidențele de cadastru și carte funciară, cu modificările și completările ulterioare,

Art. 23. Documentațiile cadastrale întocmite la cerere, în vederea înscrierii în evidențele de cadastru și carte funciară, pot fi: a) documentație pentru prima înscriere în sistemul integrat de cadastru și carte funciară;

Art. 87. (4) Pentru imobilele situate în zona de aplicare a Decretului-lege nr. 115/1938, în intravilanul localităților este obligatorie identificarea imobilelor cu date de carte funciară veche, cu excepția situațiilor în care imobilul este înscris fără a fi identificat cu număr topografic, cartea funciară este degradată sau nu există în arhivă. Aceste excepții vor fi certificate de către asistentul registrator sau referentul arhivar care va emite un referat în acest sens.

Proiectul de hotărâre îndeplinește condițiile legale pentru a fi supus dezbaterii și aprobării plenului Consiliului Local.

Având în vedere cele expuse în prezentul raport, apreciem că proiectul de hotărâre privind însușirea Documentației tehnice, pentru înscrierea imobilului strada Nirajului, cu suprafața măsurată de 6635 mp., cu destinație drum, provenind din CF nr. 332997 Cluj-Napoca, nr. topo. 15136/1, CF nr. 342092 Cluj-Napoca, nr. topo. 15114/1/1/3/1, domeniul public, în baza Ordonanței Guvernului nr. 43/1997 privind regimul drumurilor, republicată, art. 8 alin. (1) „Drumurile de interes local aparțin proprietății publice a unității administrative pe teritoriul căreia se află (...)”, poate fi supus dezbaterii și aprobării plenului Consiliului Local.

Director executiv,
Iulia Ardeuș

Direcția Juridică
Director executiv,
Alina Rus

Sef birou, Ovidiu Ratiu
Insp. Ing. Lucian Bob
Cons. Juridic, Cristina Stanciu

16.08.2022