

1-24 pag.

14/2.11.2022

HOTĂRÂRE

privind însușirea Documentației tehnice pentru înscrierea imobilului aleea Scărișoara, din municipiul Cluj-Napoca, în sistemul integrat de cadastru și carte funciară

Consiliul local al municipiului Cluj-Napoca întrunit în ședință ordinară,

Examinând proiectul de hotărâre privind însușirea Documentației tehnice pentru înscrierea imobilului aleea Scărișoara, din municipiul Cluj-Napoca, în sistemul integrat de cadastru și carte funciară – proiect din inițiativa primarului;

Reținând Referatul de aprobare nr. 824279 din 25.10.2022 al primarului municipiului Cluj-Napoca în calitate de inițiator;

Analizând Raportul de specialitate nr. 824459 din 25.10.2022 al Direcției Patrimoniul municipiului și evidența proprietății și al Direcției Juridice, prin care se propune însușirea Documentației tehnice pentru înscrierea imobilului aleea Scărișoara, din municipiul Cluj-Napoca, în sistemul integrat de cadastru și carte funciară;

Văzând avizul comisiei de specialitate;

Luând în considerare prevederile art. 286 alin. (1) și (4), ale art. 289 alin. (2) și (3) din Ordonanța de Urgență a Guvernului nr. 57/2019 privind Codul administrativ, cu modificările și completările ulterioare, ale art. 5 din Anexa la Hotărârea Guvernului nr. 392/2020 privind Normele tehnice pentru întocmirea inventarului bunurilor care alcătuiesc domeniul public și privat al comunelor, al orașelor, al municipiilor și al județelor, ale art. 41 alin. (5) din Legea nr. 7/1996 a cadastrului și publicității imobiliare, cu modificările și completările ulterioare, ale art. 23 lit. a) și 87 alin. (4) din Ordinul nr. 700/2014 al Directorului General al Agenției Naționale de Cadastru și Publicitate Imobiliară, cu modificările și completările ulterioare, ale art. 8 alin. (1) lit. c) din Ordonanța Guvernului nr. 43/1997 privind regimul drumurilor, republicată, precum și ale Hotărârii Guvernului nr. 193/2006, Anexa 1¹, poziția nr. 1679;

Potrivit dispozițiilor art. 129, 133 alin. (1), 139 și 196 din Ordonanța de Urgență a Guvernului nr. 57/2019 privind Codul administrativ, cu modificările și completările ulterioare,

HOTĂRĂȘTE:

Art.1. Se aprobă înscrierea în Cartea funciară nouă, în favoarea Municipiului Cluj-Napoca, a imobilului aleea Scărișoara, cu suprafața măsurată de 2131 mp., cu destinație drum, provenind din CF nr. 255070 Cluj-Napoca, nr. topo. 23136/1, CF nr. 327203 Cluj-Napoca, nr. topo. 23124, domeniul public, în baza Ordonanței Guvernului nr. 43/1997 privind regimul drumurilor, republicată, art. 8 alin. (1) „Drumurile de interes local aparțin proprietății publice a unității administrative pe teritoriul căreia se află (...)”.

Art. 2. Se însușește Documentația tehnică de înscriere în Cartea funciară nouă a imobilului aleea Scărișoara, din municipiul Cluj-Napoca, întocmită de S.C. Black Light S.R.L, persoană juridică autorizată A.N.C.P.I., ce se constituie în Anexă, care face parte integrantă din prezenta hotărâre.

Art. 3. Comisia specială de inventariere a domeniului public al municipiului Cluj-Napoca, reglementată de art. 289 alin. (2) și (3) din Ordonanța de Urgență a Guvernului nr. 57/2019 privind Codul administrativ, cu modificările și completările ulterioare, și de art. 5 din Anexa la Hotărârea Guvernului nr. 392/2020 privind Normele tehnice pentru întocmirea inventarului bunurilor care alcătuiesc domeniul public și privat al comunelor, al orașelor, al municipiilor și al județelor, va asigura actualizarea Inventarului bunurilor care aparțin domeniului public al municipiului Cluj-

Napoca, cu imobilul ce face obiectul prezentei hotărâri.

Art. 4. Cu îndeplinirea prevederilor hotărârii se încredințează Direcția Patrimoniul municipiului și evidența proprietății, Direcția Economică, Direcția Tehnică, Direcția Ecologie urbană și spații verzi și Direcția Generală de Urbanism.

Președinte de ședință,
Ec. Dan Ștefan Tarcea

Contrasemnează:
Secretarul general al municipiului,
Jr. Aurora Roșca

Nr. din 2022
(Hotărârea a fost adoptată cu voturi)

Aleea la Hotărârea nr. _____ /2022



BLACK LIGHT
trusted since 1992



Proiect nr. 3320/2022

„Documentație pentru primă înscriere Aleea Scărișoara, UAT Cluj Napoca“

August 2022

Timișoara, Strada Virtuții, nr. 1, cod 300126, tel.: 0356 808 870, fax: 0356 808 871;
Cluj-Napoca, Strada Sarmisegetuza, nr. 18, cod 400592, tel. :0364409098, fax: 0264484982;
București, str. Piața Montreal, nr. 10, clădirea WTC, intrarea F, etaj 1, sect. 1, tel.: 0745252583;

office@blacklight.ro
www.blacklight.ro
BL-5.5.3.-PS.01



MONITORUL OFICIAL

AL

ROMÂNIEI

74 (XVIII) — Nr. 248 bis

PARTEA I
LEGI, DECRETE, HOTĂRĂRI ȘI ALTE ACTE

Luni, 20 martie 2006

SUMAR

Pagina

Anexa nr. 1¹ la Hotărârea Guvernului nr. 193/2006
pentru modificarea și completarea Hotărârii
Guvernului nr. 969/2002 privind atestarea
domeniului public al Județului Cluj, precum și al
municipiilor, orașelor și comunelor din Județul Cluj,
cu excepția municipiului Cluj-Napoca 3-447

HOTĂRĂRI ALE GUVERNULUI ROMÂNIEI

GUVERNUL ROMÂNIEI

HOTĂRĂRE

pentru modificarea și completarea Hotărârii Guvernului nr. 969/2002 privind atestarea domeniului public al județului Cluj, precum și al municipiilor, orașelor și comunelor din județul Cluj, cu excepția municipiului Cluj-Napoca*)

În temeiul art. 108 din Constituția României, republicată,

Guvernul României adoptă prezenta hotărâre.

Articol unic. — Hotărârea Guvernului nr. 969/2002 privind atestarea domeniului public al județului Cluj, precum și al municipiilor, orașelor și comunelor din județul Cluj, cu excepția municipiului Cluj-Napoca, publicată în Monitorul Oficial al României, Partea I, nr. 684 și 684 bis din 17 septembrie 2002, cu modificările ulterioare, se modifică și se completează după cum urmează:

1. Titlul hotărârii va avea următorul cuprins:

„HOTĂRĂRE
*privind atestarea domeniului public al județului Cluj,
precum și al municipiilor, orașelor și comunelor
din județul Cluj”*

2. Articolul unic va avea următorul cuprins:

„Articol unic. — Se atestă apartenența la domeniul public al județului Cluj, precum și al municipiilor și comunelor din județul Cluj a bunurilor și anexele nr. 1—80 care fac parte integrantă din hotărâre.”

3. După anexa nr. 1 se introduce o nouă anexă, ar nr. 11, cu titlul „Inventarul bunurilor care aparțin domeniului public al municipiului Cluj-Napoca”, având conținutul prevăzut în anexa la prezenta hotărâre.

PRIM-MINISTRU
CĂLIN POPESCU-TĂRICEANU

Contrasemnează:

p. Ministrul administrației și interneior,
Paul Victor Dobre,
secretar de stat

Ministrul finanțelor publice,
Sebastian Teodor Gheorghe Vlădescu

București, 9 februarie 2006.
Nr. 193.

*) Hotărârea Guvernului nr. 193/2005 a fost publicată în Monitorul Oficial al României, Partea I, nr. 248 din 20 martie 2006 și este si în acest număr bis.

0	1	2	3	4	5	6
1841	1.3.7.	P-la Stelian cel Mare			14.512	Municipal Cluj - Napoca
1842	1.3.7.	P-la Timofet Ciparu			4.000	Municipal Cluj - Napoca
1843	1.3.7.	P-la Uniri			15.010	Municipal Cluj - Napoca
1844	1.3.7.	Puilestor			2.720	Municipal Cluj - Napoca
1845	1.3.7.	Purma			1.800	Municipal Cluj - Napoca
1846	1.3.7.	Rădeuți			1.103	Municipal Cluj - Napoca
1847	1.3.7.	Rădoveni			4.582	Municipal Cluj - Napoca
1848	1.3.7.	Răzoași Ferate II			2.070	Municipal Cluj - Napoca
1849	1.3.7.	Războieni			2.820	Municipal Cluj - Napoca
1850	1.3.7.	Războieni			22.850	Municipal Cluj - Napoca
1851	1.3.7.	Războieni			2.180	Municipal Cluj - Napoca
1852	1.3.7.	Războieni			3.220	Municipal Cluj - Napoca
1853	1.3.7.	Războieni			5.880	Municipal Cluj - Napoca
1854	1.3.7.	Războieni			5.950	Municipal Cluj - Napoca
1855	1.3.7.	Războieni			2.648	Municipal Cluj - Napoca
1856	1.3.7.	Războieni			4.788	Municipal Cluj - Napoca
1857	1.3.7.	Rene Descartes			19.638	Municipal Cluj - Napoca
1858	1.3.7.	Republică			2.430	Municipal Cluj - Napoca
1859	1.3.7.	Răzești			1.760	Municipal Cluj - Napoca
1860	1.3.7.	Robert Koch			4.000	Municipal Cluj - Napoca
1861	1.3.7.	Rodnei			16.270	Municipal Cluj - Napoca
1862	1.3.7.	Romul Ladăș			2.180	Municipal Cluj - Napoca
1863	1.3.7.	Romulus Vile			3.978	Municipal Cluj - Napoca
1864	1.3.7.	Roșiori			358	Municipal Cluj - Napoca
1865	1.3.7.	Rovine			1.418	Municipal Cluj - Napoca
1866	1.3.7.	Rozător			1.400	Municipal Cluj - Napoca
1867	1.3.7.	Rubin Pașiiș			4.500	Municipal Cluj - Napoca
1868	1.3.7.	Rucăr			3.188	Municipal Cluj - Napoca
1869	1.3.7.	Săligiș			1.358	Municipal Cluj - Napoca
1870	1.3.7.	Sălcâmăuș			6.760	Municipal Cluj - Napoca
1871	1.3.7.	Sălcâmăuș			1.283	Municipal Cluj - Napoca
1872	1.3.7.	Sălici			3.288	Municipal Cluj - Napoca
1873	1.3.7.	Sănuț			3.148	Municipal Cluj - Napoca
1874	1.3.7.	Sănuț			460	Municipal Cluj - Napoca
1875	1.3.7.	Sănuț			1.082	Municipal Cluj - Napoca
1876	1.3.7.	Sănuț			3.727	Municipal Cluj - Napoca
1877	1.3.7.	Sănuț			5.485	Municipal Cluj - Napoca
1878	1.3.7.	Sănuț			228	Municipal Cluj - Napoca
1879	1.3.7.	Sănuț			1.308	Municipal Cluj - Napoca
1880	1.3.7.	Sănuț			4.388	Municipal Cluj - Napoca
1881	1.3.7.	Sănuț			2.940	Municipal Cluj - Napoca
1882	1.3.7.	Sănuț			15.670	Municipal Cluj - Napoca
1883	1.3.7.	Sănuț			4.587	Municipal Cluj - Napoca
1884	1.3.7.	Sănuț			5.555	Municipal Cluj - Napoca
1885	1.3.7.	Sănuț			1.280	Municipal Cluj - Napoca
1886	1.3.7.	Sănuț			1.880	Municipal Cluj - Napoca
1887	1.3.7.	Sănuț			5.080	Municipal Cluj - Napoca
1888	1.3.7.	Sănuț			2.240	Municipal Cluj - Napoca
1889	1.3.7.	Sănuț			1.870	Municipal Cluj - Napoca
1890	1.3.7.	Sănuț			1.122	Municipal Cluj - Napoca
1891	1.3.7.	Sănuț			1.277	Municipal Cluj - Napoca
1892	1.3.7.	Sănuț			4.609	Municipal Cluj - Napoca
1893	1.3.7.	Sănuț			1.187	Municipal Cluj - Napoca
1894	1.3.7.	Sănuț			4.600	Municipal Cluj - Napoca
1895	1.3.7.	Sănuț			8.910	Municipal Cluj - Napoca
1896	1.3.7.	Sănuț				
1897	1.3.7.	Sănuț				
1898	1.3.7.	Sănuț				
1899	1.3.7.	Sănuț				
1900	1.3.7.	Sănuț				
1901	1.3.7.	Sănuț				
1902	1.3.7.	Sănuț				
1903	1.3.7.	Sănuț				
1904	1.3.7.	Sănuț				
1905	1.3.7.	Sănuț				
1906	1.3.7.	Sănuț				
1907	1.3.7.	Sănuț				
1908	1.3.7.	Sănuț				
1909	1.3.7.	Sănuț				
1910	1.3.7.	Sănuț				
1911	1.3.7.	Sănuț				
1912	1.3.7.	Sănuț				
1913	1.3.7.	Sănuț				
1914	1.3.7.	Sănuț				
1915	1.3.7.	Sănuț				
1916	1.3.7.	Sănuț				
1917	1.3.7.	Sănuț				
1918	1.3.7.	Sănuț				
1919	1.3.7.	Sănuț				
1920	1.3.7.	Sănuț				



Oficiul de Cadastru și Publicitate Imobiliară CLUJ
Biroul de Cadastru și Publicitate Imobiliară Cluj-Napoca

**CARTE FUNCİARĂ NR. 255070
COPIE**

Carte Funciară Nr. 255070 Cluj-Napoca

A. Partea I. Descrierea imobilului

TEREN Intravilan

Nr. CF vechi:27471

Adresa: Loc. Cluj-Napoca, Jud. Cluj

Nr. Crt	Nr. cadastral Nr. topografic	Suprafața* (mp)	Observații / Referințe
A1	Top: 23136 /1	35.609	suprafața inițială a imobilului a fost de 36.984 mp vezi B2

B. Partea II. Proprietari și acte

Înscrieri privitoare la dreptul de proprietate și alte drepturi reale		Referințe
901 / 05/03/1974		
Decret nr. de expropriere 64/1966;		
B1	Intabulare, drept de PROPRIETATE cu titlu de drept expropriere, dobandit prin Lege, cota actuală 1/1, cota inițială 1/1	A1
1) STATUL ROMAN IN ADMINISTRAREA OPERATIVA A CONSILIULUI POLULAR AL MUNICIPIULUI CLUJ OBSERVATII: (provenita din conversia CF 27471)		
13633 / 08/02/2012		
Act Administrativ nr. 11 Hotărâre din data de, din 19/01/2012 emis de CONSILIUL LOCAL AL MUNICIPIULUI CLUJ NAPOCA (act administrativ nr. 139487/06-12-2011 emis de BCPI CLUJ NAPOCA; act administrativ nr. 139483/06-12-2011 emis de BCPI CLUJ NAPOCA; act administrativ nr. 30239/27-01-2012 emis de DIRECTIA IMPOZITE SI TAXE LOCALE;);		
B2	Se notează DEZMEMBRAREA imobilului cu nr topografic 23136 de sub A1 din cartea funciara identificată electronic cu nr 255070 (provenită din conversia de pe hârtie a cărții funciare nr 27471) UAT Cluj-Napoca astfel : - imobilul cu nr topografic 23136/1, teren în suprafața de 35.609 mp, se reînscrisie în cartea funciara identificată electronic cu nr 255070 (provenită din conversia de pe hârtie a cărții funciare nr 27471) UAT Cluj-Napoca în favoarea vechilor proprietari tabulari și - imobilul cu nr topografic 23136/2, teren în suprafața de 1375 mp, se transcrie în cartea funciara identificată electronic cu nr 285686/ UAT Cluj-Napoca.	A1

C. Partea III. SARCINI .

Inscrieri privind dezmembrămintele dreptului de proprietate, drepturi reale de garanție și sarcini	Referințe
NU SUNT	

Anexa Nr. 1 La Partea I

Teren

Nr cadastral	Suprafața (mp)*	Observații / Referințe
Top: 23136 /1	35.609	suprafața inițială a imobilului a fost de 36.984 mp vezi B2

* Suprafața este determinată în planul de proiecție Stereo 70.

DETALII LINIARE IMOBIL

Date referitoare la teren

Nr Crt	Categorie folosință	Intra vilan	Suprafața (mp)	Tarla	Parcelă	Nr. topo	Observații / Referințe
1	altele	DA	35.609	-	-	-	Spatii verzi si alei in Microraioul II Gheorgheni

**CARTE FUNCİARĂ NR. 327203
 COPIE**

Carte Funciară Nr. 327203 Cluj-Napoca

A. Partea I. Descrierea imobilului

TEREN Intravilan

Nr. CF vechi:1473

Adresa: Loc. Cluj-Napoca, Str Aleea Scărișoara, Jud. Cluj

Nr. Crt	Nr. cadastral Nr. topografic	Suprafața* (mp)	Observații / Referințe
A1	Top: 23124	1.150	

B. Partea II. Proprietari și acte

Înscrieri privitoare la dreptul de proprietate și alte drepturi reale		Referințe
901 / 05/03/1974		
Act nr. -, din 05/03/1974 emis de -;		
B1	Intabulare, drept de PROPRIETATE lege, dobândit prin Lege, cota actuala 1/1, cota initiala 1/1 1) STATUL ROMÂN , în administrarea operativă a 2) CONSILIULUI LOCAL AL MUN. CLUJ	A1
B2	imobilul de sub A1 se abnotează din acest CF neformând obiect al circulației	A1

C. Partea III. SARCINI .

Inscrieri privind dezmembrările dreptului de proprietate, drepturi reale de garanție și sarcini	Referințe
NU SUNT	

Anexa Nr. 1 La Partea I

Teren

Nr cadastral	Suprafața (mp)*	Observații / Referințe
Top: 23124	1.150	

* Suprafața este determinată în planul de proiecție Stereo 70.

DETALII LINIARE IMOBIL

Date referitoare la teren

Nr Crt	Categorie folosință	Intra vilan	Suprafața (mp)	Tarla	Parcelă	Nr. topo	Observații / Referințe
1	drum	DA	1.150	-	-	23124	

OFICIUL DE CADASTRU ȘI PUBLICITATE IMOBILIARĂ CLUJ
BIROUL DE CADASTRU ȘI PUBLICITATE IMOBILIARĂ CLUJ NAPOCA

Nr. de înregistrare/.....

CERERE DE RECEPȚIE ȘI ÎNSCRIERE

Subscrisa **MUNICIPIUL CLUJ - NAPOCA**, cu sediul în mun. Cluj-Napoca, str. Moșilor, nr. 3, identificată prin cod fiscal 4305857, împuternicesc persoana fizică/ juridică **S. C. BLACK LIGHT S. R. L.**, pentru înregistrarea documentației la OCPI și vă rog să dispuneți:

I. OBIECTUL RECEPȚIEI:**X - prima înscriere**

- actualizare informații cadastrale:
- înscriere/ radiere construcții
 - modificarea limitei de proprietate
 - modificarea suprafeței imobilului
 - actualizare categorii de folosință/destinații
 - re poziționare
 - alte informații tehnice cu privire la imobil
- documentația de identificare a amplasamentului imobilului situat pe un alt UAT
- documentație de atribuire număr cadastral
- documentație pentru dezlipire/alipire teren
- documentație de prima înregistrare UI
- documentație pentru apartamentare
- documentație pentru dezlipire/alipire UI
- documentație pentru re apartamentare
- documentație pentru mansardare
- documentație pentru descrierea dezmembărintelor dreptului de proprietate
- documentație pentru reconstituirea cărții funciare pierdute, distruse sau sustrase

II. OBIECTUL ÎNSCRIERII:

- X - intabularea *
- înscrierea provizorie **
- notarea ***
- radierea ****

IMOBILUL: UAT CLUJ - NAPOCA

Adresă imobil							Nr. CF/ Nr. cad (IE)
Localitate	Strada (Tarla)	Număr (Parcelă)	Bloc	Scara	Etaj	Ap.	
CLUJ - NAPOCA	ALEEA SCARISOARA						

ACTUL JURIDIC:

- care justifică cererea:
- originalul sau copia legalizată a înscrisurilor certificate în condițiile Legii se păstrează permanent de către: solicitant/~~deponent~~

Solicita comunicarea răspunsului: prin poștă/la sediul biroului teritorial/online prin Sistemul Integrat de Cadastru și Carte Funciară – eterra

Semnătura proprietarului
MUNICIPIUL CLUJ – NAPOCA

Semnătura și ștampila
SC BLACK LIGHT SRL BEZNOSZKA
LOREDANA

Digitally signed by
 BEZNOSZKA LOREDANA
 Date: 2022.08.19 15:39:23
 +03'00'

Serviciu achitat cu chitanța nr. . *****	Data	Suma	Cod serviciu
			211

* Drept de proprietate, uz, uzufruct, abitație, servitute, concesiune, ipotecă, privilegiu etc.

** Act sub condiție suspensivă, act sub condiție rezolutorie sau cu termen, hotărâre judecătorească care nu a rămas definitivă.

*** Incapacitate, locațiunea, preemțiunea, promisiunea de înstrăinare, sechestrul judiciar și asigurator, schimbarea rangului ipotecii, acțiuni în justiție asupra imobilului în cauză, orice alte fapte sau drepturi personale etc.

**** Drepturi reale, ipotecă, privilegiu.

NOTĂ: Oficiul de Cadastru și Publicitate Imobiliară, instituție publică cu personalitate juridică aflată în subordinea Agenției Naționale de Cadastru și Publicitate Imobiliară, prelucrează date cu caracter personal furnizate de dumneavoastră: nume, prenume, serie și număr act de identitate, cod numeric personal, adresa postală etc.

Datele cu caracter personal sunt prelucrate de către operator în vederea îndeplinirii competențelor legale privind evidențele de cadastru și carte funciară și pot fi comunicate numai destinatarilor abilitați prin acte normative (Codul civil, Codul de procedură civilă, Codul fiscal, alte legi speciale), inclusiv organelor de poliție, parchetelor, instanțelor sau altor autorități publice, în condițiile legii. În acest sens vă informăm și vă asigurăm că am luat măsuri tehnice și organizatorice adecvate pentru protejarea datelor dumneavoastră.

În exercitarea drepturilor dumneavoastră prevăzute de Regulamentul nr. 679/2016 privind protecția persoanelor fizice în ceea ce privește prelucrarea datelor cu caracter personal și privind libera circulație a acestor date, dar și pentru orice alte informații suplimentare legate de protecția datelor cu caracter personal vă puteți adresa responsabilului cu protecția datelor, la adresa cj@ancpi.ro, formulând o cerere scrisă, datată și semnată sau la telefon: 0264/431666

OFICIUL DE CADASTRU ȘI PUBLICITATE IMOBILIARĂ CLUJ
BIROUL DE CADASTRU ȘI PUBLICITATE IMOBILIARĂ CLUJ-NAPOCA

DECLARAȚIE

Subscrisa **MUNICIPIUL CLUJ-NAPOCA**, cu sediul in mun. Cluj-Napoca, str. Moșilor, nr. 3, identificată prin cod fiscal 4305857, prin prezenta declar pe propria răspundere, în calitate de proprietar al imobilului situat în intravilan loc. Cluj Napoca, Aleea Scărișoara, sub sancțiunile prevăzute de Codul penal, cu privire la falsul în declarații, că:

am indicat persoanei autorizate limitele și vecinii imobilului, în vederea întocmirii documentației cadastrale;

am fost informat(ă) și solicit înscrierea în evidențele de cadastru și carte funciară a suprafeței rezultate din măsurători de **2131 mp**, comunicată de persoana autorizată;

am fost informat(ă) și sunt de acord cu poziționarea incertă a imobilului și a consecințelor ce decurg din acest lucru;

am adus la cunoștința tuturor proprietarilor informațiile mai sus menționate, aceștia fiind de acord cu întocmirea documentației și înregistrarea ei la OCPI;

imobilul nu se află în litigiu;

titularii drepturilor reale asupra imobilelor vecine,, au fost convocați și nu s-au prezentat la convocare.

Îmi asum întreaga răspundere pentru punerea la dispoziția persoanei autorizate S.C. BLACK LIGHT S.R.L. /autorizație categoria I serie RO-B-J nr. 2000/2021 a următoarelor acte doveditoare ale dreptului de proprietate Hotărâre de Consiliu Local, în vederea identificării limitelor bunului imobil măsurat, pentru executarea documentației cadastrale, participând la măsurătoare.

Data:

Proprietar

.....
 (semnătură)

Semnătura și ștampila
BEZNOSZKA Digitally signed by
 BEZNOSZKA LOREDANA
LOREDANA Date: 2022.08.19.
 15:39:42 +03'00'
 (persoană autorizată)

NOTĂ: Oficiul de Cadastru și Publicitate Imobiliară, instituție publică cu personalitate juridică aflată în subordinea Agenției Naționale de Cadastru și Publicitate Imobiliară, prelucrează date cu caracter personal furnizate de dumneavoastră: nume, prenume, serie și număr act de identitate, cod numeric personal, adresa poștală etc.

Datele cu caracter personal sunt prelucrate de către operator în vederea îndeplinirii competențelor legale privind evidențele de cadastru și carte funciară și pot fi comunicate numai destinatarilor abilitați prin acte normative (Codul civil, Codul de procedură civilă, Codul fiscal, alte legi speciale), inclusiv organelor de poliție, parchetelor, instanțelor sau altor autorități publice, în condițiile legii. În acest sens vă informăm și vă asigurăm că am luat măsuri tehnice și organizatorice adecvate pentru protejarea datelor dumneavoastră.

În exercitarea drepturilor dumneavoastră prevăzute de Regulamentul nr. 679/2016 privind protecția persoanelor fizice în ceea ce privește prelucrarea datelor cu caracter personal și privind libera circulație a acestor date, dar și pentru orice alte informații suplimentare legate de protecția datelor cu caracter personal vă puteți adresa responsabilului cu protecția datelor, la adresa cj@ancpi.ro, formulând o cerere scrisă, datată și semnată sau la telefon: 0264/431666.



BLACK LIGHT
Trusted since 1992



Foaie de capăt

Proiect nr. 3320/2022

„Documentație pentru primă înscriere Aleea Scărișoara, UAT Cluj Napoca “

Beneficiar: PRIMĂRIA CLUJ NAPOCA

Întocmit: S.C. Black Light S.R.L. Timișoara,
str. Virtuții nr. 1

Manager: ing. Bîrlă Gigi–Aureliu

August 2022

Timișoara, Strada Virtuții, nr. 1, cod 300126, tel.: 0356 808 870, fax: 0356 808 871;
Cluj-Napoca, Strada Sarmisegetuza, nr. 18, cod 400592, tel. :0364409098, fax: 0264484982;
București, str. Piața Montreal, nr. 10, clădirea WTC, intrarea F, etaj 1 , sect. 1, tel.: 0745252583;

office@blacklight.ro
www.blacklight.ro
BL-5.5.3.-PS.01



BLACK LIGHT
trusted since 1992



Colectiv de elaborare

Şef proiect: ing. Daniel Mircea ACHIM
Întocmit: ing. Loredana BEZNOSZKA
Desenat: ing. Cristina Maria DAVID



**Borderou
de piese scrise și desenate**

Piese scrise

1. Foaie de capăt
2. Colectiv de elaborare
3. Borderou de piese scrise și desenate
4. Memoriu tehnic
5. Inventar de coordonate
6. Calculul suprafețelor

B. Piese desenate

1. Anexa 1.35 – Plan de amplasament și delimitare a imobilului

MEMORIU TEHNIC

Adresa imobilului: Imobilul este situat în intravilan Mun. Cluj Napoca – Aleea Scărișoara.

Tipul lucrării: Documentație pentru primă înscriere Aleea Scărișoara, UAT Cluj Napoca.

Scurtă prezentare a situației din teren: Imobilul studiat este situat în intravilanul mun. Cluj Napoca - teren pentru drum Aleea Scărișoara. La teren, în urma indicării amplasamentului de către proprietar, s-a procedat la executarea măsurătorilor. În urma măsurătorilor executate la teren, a rezultat planul de situație scara 1:1000. Identificarea limitei imobilului în cauză, supus operațiunii de primă înscriere, a avut la bază planul de sistematizare întocmită în cadrul lucrărilor de amenajare de utilitate publică dispuse în baza decretului de expropriere. Imobilul este proprietatea publică a Municipiului Cluj-Napoca încadrat în inventarul domeniului public conform Hotărârii de Guvern nr. 133 din 14 martie 2005 modificat prin Hotărârea nr. 682 din 20 septembrie 2005, la poziția 1679. A fost studiată baza de date eterra pentru verificarea suprapunerilor cu alte imobile învecinate și s-a constatat că, limita prezentată în documentație nu se suprapune cu imobile din vecinătate. Operațiunea de primă înscriere a suprafeței de 2131 mp – teren pentru Aleea Scărișoara, prin recepția și deschiderea unei cărți funciare noi, cu diminuarea/sistarea unor suprafețe din cărțile funciare vechi, se va opera astfel:

CF nr. Cluj Napoca	Nr.top.	Suprafață conform CF (mp)	Situația propusă – înscriere în CF nou (mp)
		(A)	(B)
327203	23124	1150	1150
255070	23136/1	35609	981
TOTAL		36759	2131

Scopul prezentei documentații este prima înscriere a terenului în suprafață de 2131 mp – teren pentru Aleea Scărișoara, care urmează a fi înscris în carte funciară nouă, conform situației actuale și reale din teren.

Specificarea modului de materializare a limitelor imobilului: Teren împrejmuit parțial prin împrejmuirea vecinătăților.

Operațiuni topo cadastrale:

Detaliile prezentate în planul de situație au fost recoltate în teren prin tehnologia GPS metoda RTK și prin măsurători efectuate cu stația totală.

- Sistemul GPS folosit este Geomax Zenit 35.
- Stația totală folosită este Leica TPS 1205.

Pentru recoltarea punctelor de detaliu s-a creat o rețea de puncte de sprijin GPS (metoda GPS RTK, precizie 1-2 cm / punct determinat) cu ajutorul cărora s-au ridicat apoi punctele de detaliu folosind

stația totală Leica TPS 1205. Gradul de detaliere: planul de situație a fost elaborat la scara 1:1000, iar numărul punctelor radiate a fost conform scopului lucrării, fiind o zonă deschisă – drum/stradă.

A fost folosită Stația Permanentă GNSS Rompos – Cluj, având următoarele coordonate elipsoidale:

Nume punct (vechi)	B	L	H
Stația Permanentă GNSS Rompos - Cluj	46°46'21.13804" N	23°37'29.26969" E	395.244

- Punctele determinate în sistem WGS 84, au fost transformate în coordonate STEREO - 70 prin programul TRANSDAT Versiunea 4.04, implementat oficial de A.N.C.P.I București.

Datele culese din teren au fost descarcate cu software de specialitate Leica Geo Office Combined și prelucrate cu programe de post-procesare, date care au fost exportate în fișiere ASCII și RINEX, care au fost folosite la întocmirea documentației și efectuarea verificărilor. Datele introduse în calculator au fost prelucrate cu ajutorul programelor specifice de lucru (AUTOCAD); S-a întocmit planul de situație la scara 1:1000 cu toate elementele culese de pe teren și s-au făcut verificările de rigoare pentru acest gen de lucrări;

Formatul datelor predate:

Planul de amplasament se va preda la Scara 1:1000, formatul de hârtie fiind A2 prelungit, având coordonate Stereografice 1970 și cote în Sistemul de Altitudini MAREA NEAGRĂ 1975;

Ridicarea topografică se va preda în format AutoCAD cu extensia (.dwg/.dxf) în coordonate Stereografice 1970, Marea Neagra 1975; Se vor preda toate elementele ridicărilor topografice (stații cu coordonate și cote, calcule rețea G.P.S și anexe de măsurători).

Documentația a fost întocmită respectând normele în vigoare respectiv Ordinul Directorului General al ANCPPI Nr.700/2014 cu completările și modificările ulterioare, privind aprobarea Regulamentului de avizare, recepție și înscriere în evidențele de cadastru și carte funciară.

Datele au fost stocate în format digital la executant și au fost predate pentru recepție la OCPI, atât în format analogic (pe hârtie) cât și digital (în formate .txt, și .dxf).

Au fost luate în considerare limitele imobilelor cărora li s-au atribuit numere cadastrale și recepționate de către oficiul teritorial.

Executant:

S. C. BLACK LIGHT S. R. L.
ing. Loredana BEZNOSZKA
BEZNOSZKA
LOREDANA
Digitally signed by
BEZNOSZKA LOREDANA
Date: 2022.08.19
15:40:20 +03'00'

INVENTAR DE COORDONATE
Sistemul de proiecție Stereografic 1970
Aleea Scarisoara, Municipiul Cluj-Napoca, județul Cluj
U.A.T. CLUJ-NAPOCA

Pct.	Nord(X)	Est(Y)	29	585907.175	395015.204
1	585906.976	394770.864	30	585907.882	395012.714
2	585907.004	394772.935	31	585908.160	395010.140
3	585907.382	394780.006	32	585908.087	395000.238
4	585910.627	394803.299	33	585908.028	394989.476
5	585911.475	394828.047	34	585907.918	394982.041
6	585911.472	394865.890	35	585906.320	394979.395
7	585911.294	394884.655	36	585901.634	394979.682
8	585911.590	394888.897	37	585901.554	394977.482
9	585914.011	394891.575	38	585901.185	394899.350
10	585914.737	394900.676	39	585901.177	394893.978
11	585914.762	394905.481	40	585901.478	394875.651
12	585914.802	394906.972	41	585902.114	394869.704
13	585914.646	394908.413	42	585901.961	394838.290
14	585911.851	394915.862	43	585901.493	394836.146
15	585911.773	394919.295	44	585899.715	394830.578
16	585911.787	394922.166	45	585897.358	394825.899
17	585911.819	394936.459	46	585900.242	394821.936
18	585911.788	394939.346	47	585902.174	394817.745
19	585911.874	394953.540	48	585902.931	394816.914
20	585911.877	394956.334	49	585904.071	394816.213
21	585911.938	394970.445	50	585906.321	394813.127
22	585911.890	394973.392	51	585906.065	394810.390
23	585911.981	394990.999	52	585905.809	394805.013
24	585912.319	394992.552	53	585905.241	394799.054
25	585912.370	395010.518	54	585903.360	394785.934
26	585912.409	395012.365	55	585901.857	394779.776
27	585912.498	395016.956	56	585899.607	394772.892
28	585912.010	395016.818	S=2131mp		

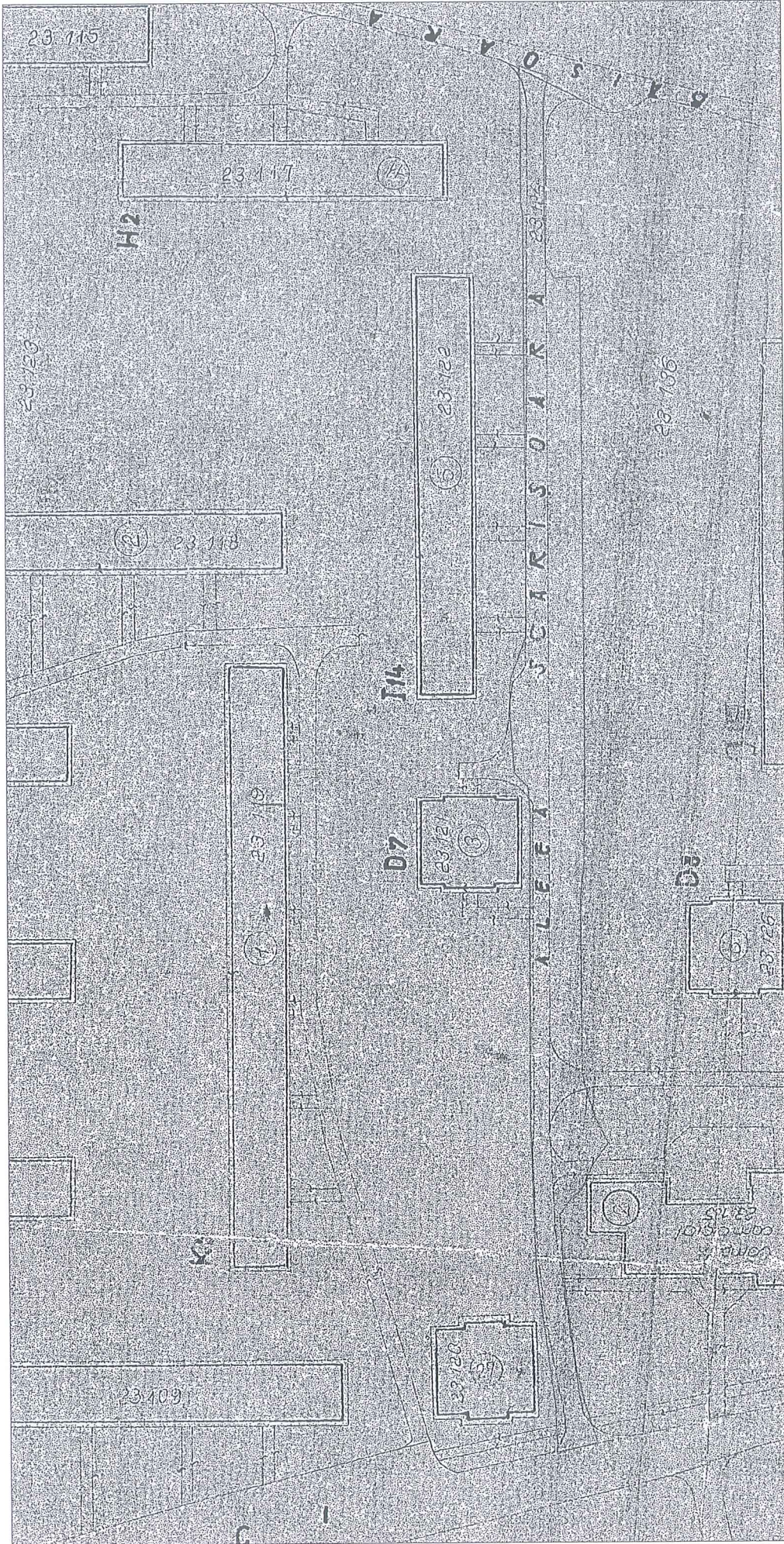


BEZNOSZKA LOREDANA Digitally signed by BEZNOSZKA LOREDANA
Date: 2022.08.19 15:38:50 +03'00'

ÎNTOCMIT:
SC BLACK LIGHT SRL
ing. Loredana BEZNOSZKA

16

PLAN PARCELAR
SCARA 1:1000



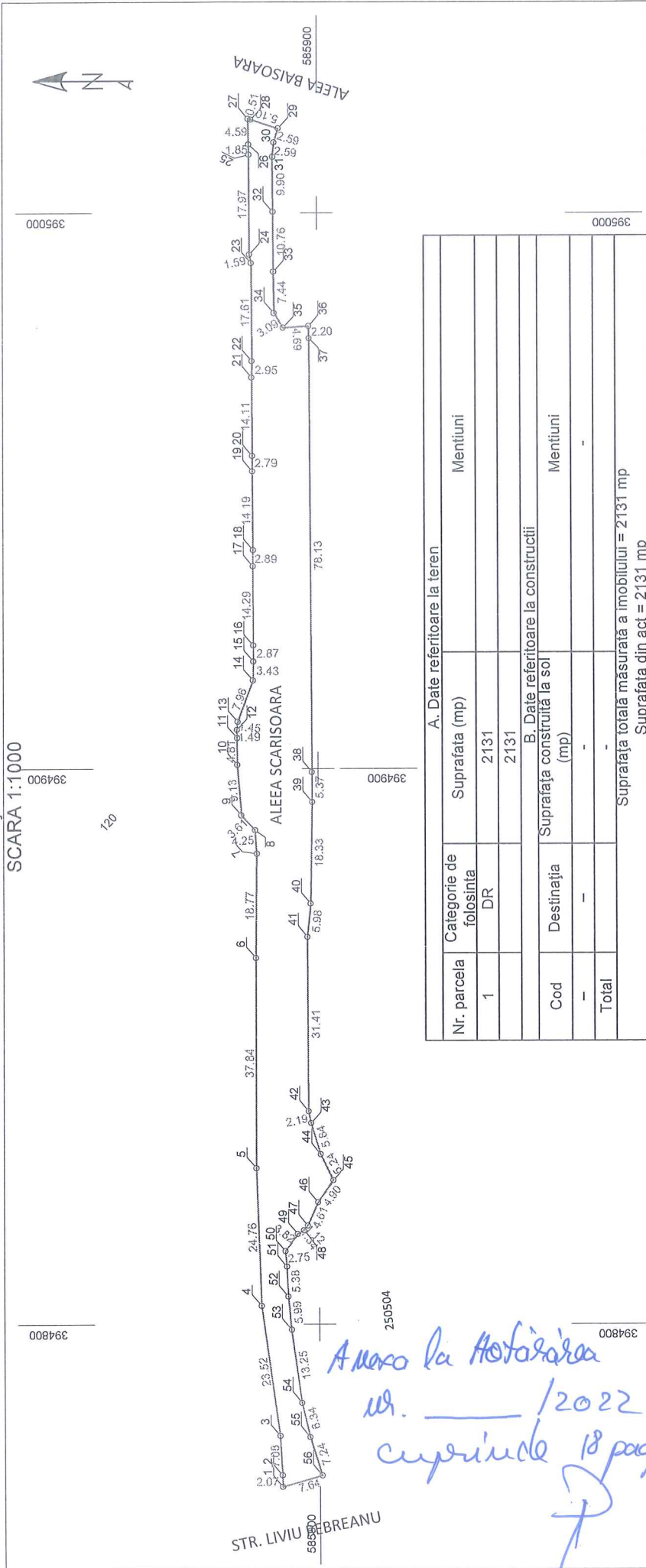
ÎNTOCMIT:
SC BLACK LIGHT SRL
ing. Loredana BEZNOSZKA

BEZNOSZKA
LOREDANA

Digitally signed by
BEZNOSZKA LOREDANA
Date: 2022.08.19 15:39:07
+03'00'

Nr. cad. al	Suprafata masurata (mp)	Adresa imobilului
	2131	Aleea Scarisoara, Cluj-Napoca
Cartea Funciara nr.	UAT	Cluj-Napoca

PLAN DE AMPLASAMENT ȘI DELIMITARE A IMOBILULUI
SCARA 1:1000



Anexa la Hotararea nr. /2022 cuprinde 18 pagini

A. Date referitoare la teren		
Nr. parcela	Categorie de folosinta	Suprafata (mp)
1	DR	2131
		2131
B. Date referitoare la constructii		
Cod	Destinatia	Suprafata construita la sol (mp)
-	-	-
Total		Suprafata totala masurata a imobilului = 2131 mp Suprafata din act = 2131 mp

<p>Executant: SC BLACK LIGHT SRL ing. Loredana BEZNOȘKA</p> <p>Confirm executarea măsurătorilor la teren, corectitudinea întocmirii documentației cadastrale și corespondența acesteia cu realitatea din teren</p> <p>BEZNOȘKA LOREDANA Date: 2022.08.19 15:38:33 +03'00'</p>	<p>Inspector</p> <p>Confirm introducerea imobilului în baza de date integrată și atribuirea numărului cadastral</p>
--	---



Data: august 2022

18

REFERAT DE APROBARE
a proiectului de hotărâre privind însușirea Documentației tehnice
pentru înscrierea imobilului aleea Scărișoara din municipiul Cluj-Napoca,
în sistemul integrat de cadastru și carte funciară

În vederea reglementării patrimoniului public și asigurării unei evidențe exacte și complete a situației juridice a imobilelor, cu materializarea acestora în cartea funciară și respectiv, în Inventarul bunurilor domeniului public, Municipiul Cluj-Napoca, se află în procedura de întocmire a Documentației cadastrale pentru înscrierea imobilelor în sistemul integrat de cadastru și carte funciară.


Prin cererea nr. 695186/45/2022, S.C. Black Light S.R.L, persoana juridică autorizată ANCPI, să execute lucrări în domeniul cadastrului, în baza contractului de prestări servicii cadastrale, a înaintat Documentația cadastrală de primă înscriere în sistemul integrat de cadastru și carte funciară pentru imobilul denumit aleea Scărișoara.

Sistemul integrat de cadastru și carte funciară cuprinde evidența tehnică, economică și juridică a imobilelor din aceeași unitate administrativ teritorială. Entitățile de bază ale acestui sistem sunt imobilul și proprietarul. Cadastrul realizează identificarea, măsurarea, descrierea și înregistrarea imobilelor în documentele cadastrale și reprezentarea acestora pe hărți și planuri cadastrale.

Prin înscrierea în sistemul integrat de cadastru și carte funciară a imobilului denumit aleea Scărișoara, acesta este reprezentat printr-un poligon închis căruia îi este atribuit un nr. cadastral unic și pentru care este deschisă o carte funciară nouă. În cartea funciară sunt evidențiate informațiile tehnice, juridice și economice despre imobil.

În temeiul prevederilor art. 136 din Ordonanța Guvernului nr. 57/2019 privind Codul administrativ, cu modificările și completările ulterioare, ne exprimăm inițiativa de promovare a proiectului de hotărâre privind propunerea de însușire a Documentației tehnice pentru înscrierea imobilului denumit aleea Scărișoara din municipiul Cluj-Napoca, în sistemul integrat de cadastru și carte funciară.

PRIMAR,
EMIL BOC



RAPORT DE SPECIALITATE

privind propunerea de aprobare privind însușirea Documentației tehnice
pentru înscrierea imobilului aleea Scărișoara, din municipiul Cluj-Napoca,
în sistemul integrat de cadastru și carte funciară

Având în vedere:

Referatul de aprobare nr. 824279 din 25.10.2022 al primarului municipiului Cluj-Napoca, în calitate de inițiator;

Proiectul de hotărâre privind aprobarea însușirii Documentației tehnice, pentru înscrierea imobilului aleea Scărișoara, din municipiul Cluj-Napoca, în sistemul integrat de cadastru și carte funciară;

Direcția Patrimoniul municipiului și evidența proprietății și Direcția Juridică prezintă următoarele:

Din punct de vedere tehnic arătăm că prin cererea nr. 695186/45/2022, S.C. Black Light S.R.L, persoana juridică autorizată ANCPPI, să execute lucrări în domeniul cadastrului, în baza contractului de prestări servicii cadastrale încheiat cu autoritatea locală, a înaintat Documentația cadastrală de primă înscriere în sistemul integrat de cadastru și carte funciară pentru imobilul denumit aleea Scărișoara.

Conform datelor de carte funciară, imobilul teren aferent aleii Scărișoara se identifică cu nr. topo. 23136/1, CF nr. 255070 Cluj-Napoca, nr. topo. 23124, CF nr. 327203 Cluj-Napoca.

Conform documentației tehnice suprafața imobilului denumit aleea Scărișoara, rezultată din măsurătorile topografice este de 2131 mp.;

Totodată arătăm că imobilul teren cu destinație de drum în suprafață de 2131 mp., aferent aleii Scărișoara, nu a fost revendicat în temeiul Legii nr. 10/2001 ori al legilor fondului funciar. De asemenea nu face obiectul vreunui litigiu aflat pe rolul instanțelor de judecată.

Documentația tehnică, pentru înscrierea imobilului aleea Scărișoara din municipiul Cluj-Napoca, în sistemul integrat de cadastru și carte funciară, a fost întocmită în conformitate cu prevederile Ordinului 700/2014, cu modificările și completările ulterioare. De asemenea operațiunea de primă înscriere prin recepția și deschiderea unei cărți funciare noi, se realizează cu diminuarea/sistarea unor suprafețe din cărțile funciare vechi.

Imobilul denumit aleea Scărișoara este domeniul public al municipiului Cluj-Napoca, fiind inclus în Inventarul bunurilor care aparțin domeniului public al municipiului Cluj-Napoca, atestat prin H.G. nr. 193/2006, Anexa 1¹, poziția nr. 1679.

În considerarea celor de mai sus, formulăm următoarele:

1. Propunerea privind aprobarea înscrierii în Cartea funciară nouă, în favoarea Municipiului Cluj-Napoca, a imobilului aleea Scărișoara, cu suprafața măsurată de 2131 mp., cu destinație drum, provenind din CF nr. 255070 Cluj-Napoca, nr. topo. 23136/1, CF nr. 327203 Cluj-Napoca, nr. topo. 23124, domeniul public;

2. Propunerea privind însușirea Documentației tehnice de înscriere în Cartea funciară nouă, a imobilului aleea Scărișoara din municipiul Cluj-Napoca, întocmită de S.C. Black Light S.R.L, persoană juridică autorizată A.N.C.P.I., documentație ce se constituie în Anexă la hotărâre.

3. Propunerea privind mandatarea Comisiei speciale de inventariere a domeniului public al municipiului Cluj-Napoca reglementată de art. 289 alin. (2) și (3) din Ordonanța de Urgență a Guvernului nr. 57/2019 privind Codul administrativ, cu modificările și completările ulterioare, și de art. 5 din anexa la Hotărârea Guvernului nr. 392/2020 privind Normele tehnice pentru întocmirea

inventarului bunurilor care alcătuiesc domeniul public și privat al comunelor, al orașelor, al municipiilor și al județelor, va asigura actualizarea Inventarului bunurilor care aparțin domeniului public al municipiului Cluj-Napoca, cu imobilul ce face obiectul prezentei hotărâri.

Având în vedere cele expuse mai sus, proiectul de hotărâre îndeplinește condițiile de natură tehnică pentru a fi supus dezbaterii și aprobării plenului Consiliului Local.

Din punct de vedere juridic, raportat la dispozițiile:

- art. 286 alin. (1) și (4) din Codul administrativ, *(1) Domeniul public este alcătuit din bunurile prevăzute la art. 136 alin. (3) din Constituție, din cele stabilite în anexele nr. 2-4 și din orice alte bunuri care, potrivit legii sau prin natura lor, sunt de uz sau de interes public, și sunt dobândite de stat sau de unitățile administrativ-teritoriale prin unul dintre modurile prevăzute de lege. (4) Domeniul public al comunei, al orașului sau al municipiului este alcătuit din bunurile prevăzute în anexa nr. 4, precum și din alte bunuri de uz sau de interes public local, declarate ca atare prin hotărâre a consiliului local, dacă nu sunt declarate prin lege ca fiind bunuri de uz sau de interes public național ori județean.*

- art. 289 alin (2) și (3) din Codul administrativ, Inventarierea bunurilor din domeniul public al unităților administrativ-teritoriale,

(2) Inventarul bunurilor care alcătuiesc domeniul public al unității administrativ-teritoriale se întocmește și se actualizează de către o comisie special constituită, condusă de autoritatea executivă ori de o altă persoană împuternicită să exercite atribuțiile respective, după caz.

(3) Comisia prevăzută la alin. (2) se constituie prin dispoziția fiecărei autorități executive a unității administrativ-teritoriale.

- art. 5 din anexa la Hotărârea Guvernului nr. 392/2020 privind Normele tehnice pentru întocmirea inventarului bunurilor care alcătuiesc domeniul public și privat al comunelor, al orașelor, al municipiilor și al județelor,

(1) La nivelul fiecărei unități administrativ-teritoriale se constituie o comisie specială de inventariere a domeniului public și privat al unității administrativ-teritoriale prin dispoziția autorității executive, cu următoarea componență:

a) președintele consiliului județean, primarul, respectiv primarul general, după caz, sau altă persoană împuternicită de către acesta, în calitate de membru și președinte al comisiei speciale;

b) secretarul general al unității administrativ-teritoriale, în calitate de membru;

c) șeful compartimentului financiar-contabil, în calitate de membru;

d) arhitectul-șef sau responsabilul cu activitățile de urbanism, amenajarea teritoriului și lucrări publice, dacă nu există arhitect-șef, în calitate de membru;

e) șeful compartimentului responsabil de administrarea bunurilor din domeniul public și privat al unității administrativ-teritoriale, în calitate de membru;

f) șeful compartimentului juridic, în calitate de membru;

g) persoana responsabilă cu evidența registrului agricol, în calitate de membru.

(2) În cazul municipiului București, comisia specială se completează cu secretarii generali ai sectoarelor, respectiv cu șefii compartimentelor responsabile de administrarea bunurilor din domeniul public și privat al municipiului București și date în administrarea sectoarelor municipiului București, în calitate de membri.

(3) Prin dispoziția emisă potrivit alin. (1) se nominalizează atât membrii titulari, cât și câte un membru supleant pentru fiecare membru al comisiei speciale.

(4) Prevederile alin. (3) se aplică în mod corespunzător și în cazul comisiei speciale de inventariere a domeniului public și privat al municipiului București.

- art. 41 alin. (5) din Legea nr. 7/1996 a cadastrului și publicității imobiliare, republicată, cu modificările și completările ulterioare, (5), „În cazul imobilelor proprietate publică a statului sau a unităților administrativ-teritoriale, întabularea se realizează în baza actelor de proprietate, iar în lipsa acestora, a copiei extrasului de pe inventarul centralizat al bunurilor respective, atestat prin hotărâre a Guvernului, însoțită de un înscris emis de către conducătorul instituției publice centrale sau locale, care are obligația întocmirii și modificării inventarului centralizat, prin care se confirmă identitatea dintre imobilul din documentația cadastrală și cel evidențiat în inventarul centralizat. Pentru imobilele a căror apartenență la domeniul public al statului sau al unităților

administrativ-teritoriale este stabilită prin acte normative, intabularea se va efectua în baza hotărârilor Guvernului, hotărârilor consiliului local, județean sau al municipiului București de însușire a inventarelor cu privire la aceste bunuri imobile, însoțite de un înscris emis de către conducătorul instituției publice centrale sau locale, prin care se confirmă identitatea dintre imobilul din documentația cadastrală și cel a cărui intabulare se solicită, cu respectarea prevederilor legale în vigoare."

- art. 8, alin. (1), lit. c) din Ordonanța Guvernului nr. 43/1997, republicată, cu modificările și completările ulterioare, privind regimul drumurilor, *ART. 8 (1) Drumurile de interes local aparțin proprietății publice a unității administrative pe teritoriul căreia se află și pot fi clasificate ca: c) străzi - drumuri publice din interiorul localităților, indiferent de denumire: stradă, bulevard, cale, chei, splai, șosea, alee, fundătura, uliță etc.*

- art. 23 lit. a), art. 87 alin. (4), din Ordinul ANCPI nr. 700/2014 privind aprobarea Regulamentului de avizare, recepție și înscriere în evidențele de cadastru și carte funciară, cu modificările și completările ulterioare,

Art. 23. Documentațiile cadastrale întocmite la cerere, în vederea înscrierii în evidențele de cadastru și carte funciară, pot fi: a) documentație pentru prima înscriere în sistemul integrat de cadastru și carte funciară;

Art. 87. (4) Pentru imobilele situate în zona de aplicare a Decretului-lege nr. 115/1938, în intravilanul localităților este obligatorie identificarea imobilelor cu date de carte funciară veche, cu excepția situațiilor în care imobilul este înscris fără a fi identificat cu număr topografic, cartea funciară este degradată sau nu există în arhivă. Aceste excepții vor fi certificate de către asistentul registrator sau referentul arhivar care va emite un referat în acest sens.

Proiectul de hotărâre îndeplinește condițiile legale pentru a fi supus dezbaterii și aprobării plenului Consiliului Local.

Având în vedere cele expuse în prezentul raport, apreciem că proiectul de hotărâre privind însușirea Documentației tehnice, pentru înscrierea imobilului aleea Scărișoara, cu suprafața măsurată de 2131 mp., cu destinație drum, provenind din CF nr. 255070 Cluj-Napoca, nr. topo. 23136/1, CF nr. 327203 Cluj-Napoca, nr. topo. 23124, domeniul public, în baza Ordonanței Guvernului nr. 43/1997 privind regimul drumurilor, republicată, art. 8 alin. (1) „Drumurile de interes local aparțin proprietății publice a unității administrative pe teritoriul căreia se află (...)”, poate fi supus dezbaterii și aprobării plenului Consiliului Local.

Director executiv,
Iulia Ardeus

Direcția Juridică
Director executiv,
Alina Rus

Sef birou, Ovidiu Ratiu
Insp. Ing. Lucian Bob
Cons. Juridic, Cristina Stanciu