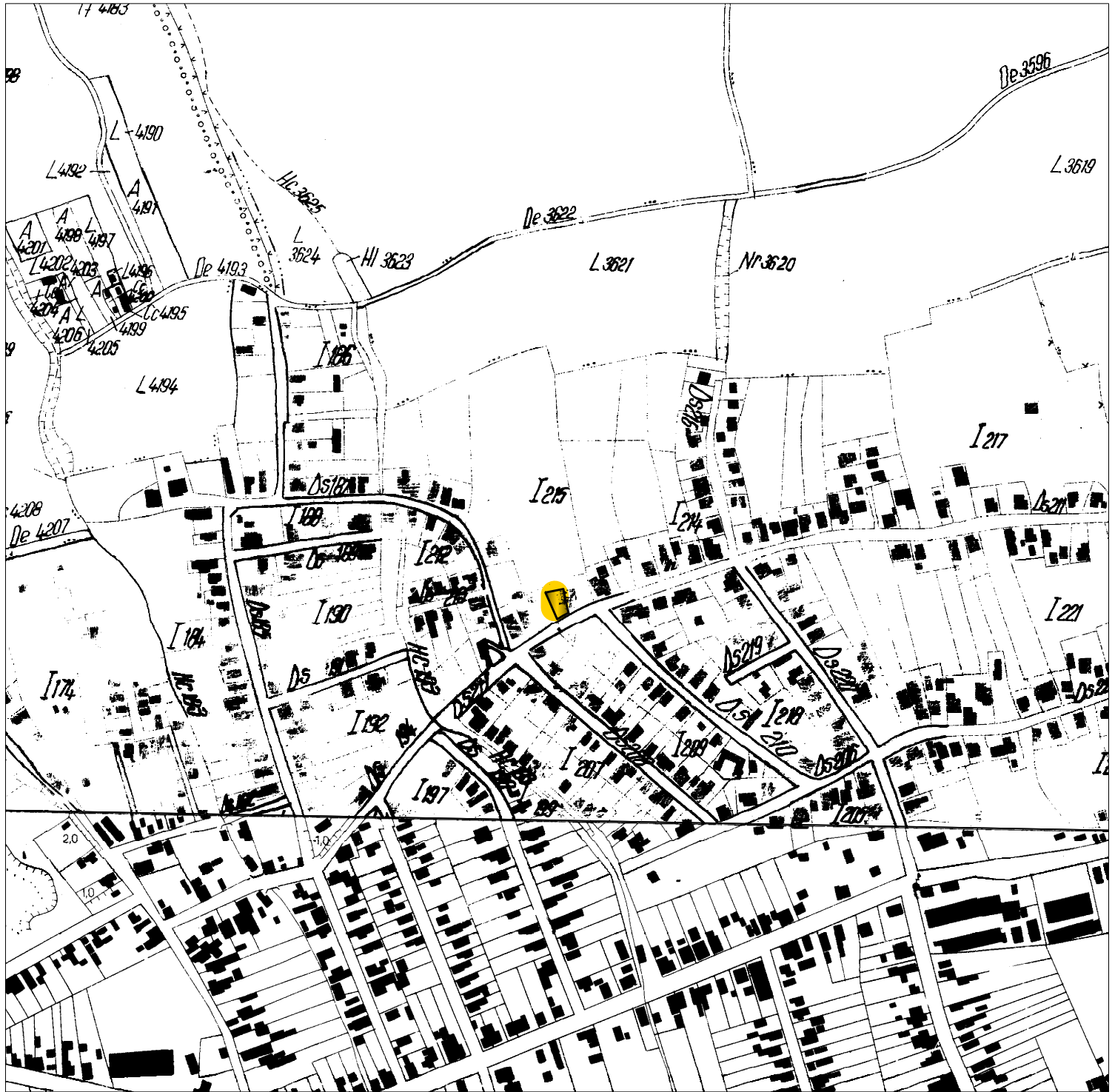




PLAN DE INCADRARE IN ZONA
L-34-48-C-a-2-III
SCARA 1:5000



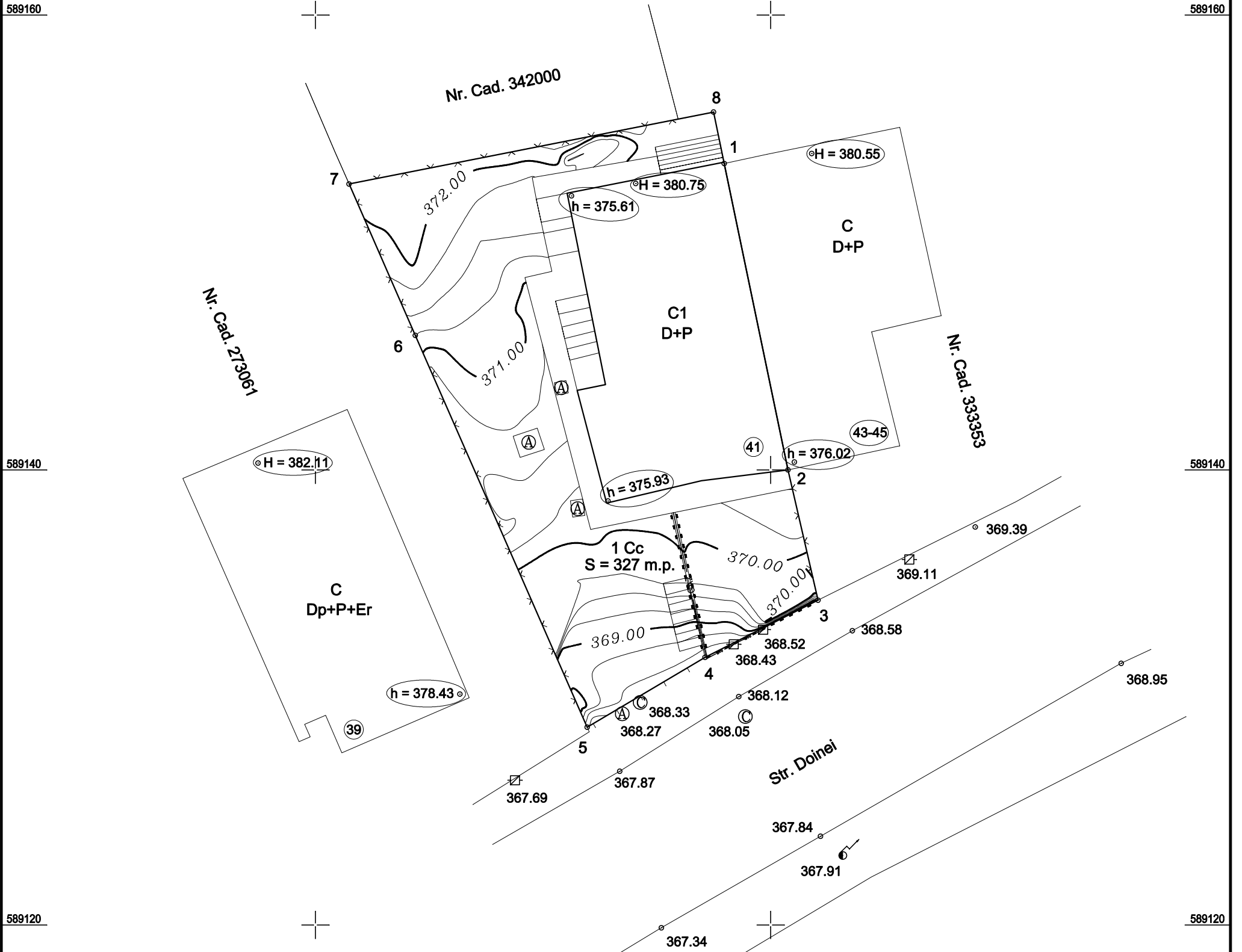
INTOCMIT: PFA GABOR V. Viorel



PLAN TOPOGRAFIC
 Scara 1 : 200
 Intravilan, Loc. Cluj-Napoca, Str. Doinei, Nr. 41, Jud. Cluj



U.A.T. CLUJ-NAPOCA
 C.F. Nr. 342001, Nr. Cad. 342001
 Sistem de proiectie Stereografic 1970
 Sistem de cote Marea Neagra 1975



Legenda

	Gard de plasa
	Gard de lemn
	Zid de sprijin
	Gura canalizare
	Cutie gaze naturale
	Camin vizitare apa
	Stalp de electricitate din beton

Beneficiar : GREBENIȘAN ELVIRA

Mihai Konradi
 Digitally signed by Mihai Konradi
 Date: 2022.06.24 10:55:07 +03'00'



INTOCMIT: PFA GABOR V. Viorel
 DATA: iunie 2022

U.A.T. CLUJ-NAPOCA
C.F. Nr. 342001, Nr. Cad. 342001
Sistem de proiectie Stereografic 1970
Sistem de cote Marea Neagra 1975



LEGENDA

- Zona studiată
- Limita teren studiat
S din acte=327,00 mp
CF. nr. 342001; nr.cad.342001
proprietate privata
GREBENISAN ELVIRA
- Limita proprietatii private
- IMOBIL STUDIAT
Regim inaltime propus D+P
- Acces pietonal incinta
- Trotuare
- Spatii verzi
- - - Aliniere existent

SITUATIE EXISTENTA
Steren=327,00 mp
CF. nr. 342001; nr.cad.342001
proprietate privata
GREBENISAN ELVIRA

TEREN CONSTRUIT
LOCUINTA UNIFAMILIALA

regim inaltime D+P
Sc existenta = 102,00 mp
- Cu terasa parter acoperita
Sc = 14,80 mp
Sd existenta = 164,30 mp
Sc terasa acoperita = 13,50 mp
P.O.T. EXISTENT = 31,19%
C.U.T. EXISTENT = 0,50

Nr. Pct.	Coordonate pct.de contur		Lungimi lateri D(i,i+1)
	X [m]	Y [m]	
1	589153.475	391917.961	13.756
2	589140.007	391920.762	5.880
3	589134.277	391922.081	5.563
4	589131.765	391917.118	6.020
5	589128.695	391911.940	18.807
6	589145.920	391904.390	7.262
7	589152.574	391901.480	16.321
8	589155.738	391917.491	2.311

S=327mp P=75.920m

BILANT TERITORIAL	EXISTENT	
	mp	%
S teren	327.00	100%
S constructii	102.00	31.19
S circulatii auto/pietonale	47.85	14.64
S spatii verzi	177.15	54.17
S teren neamenajat	—	—

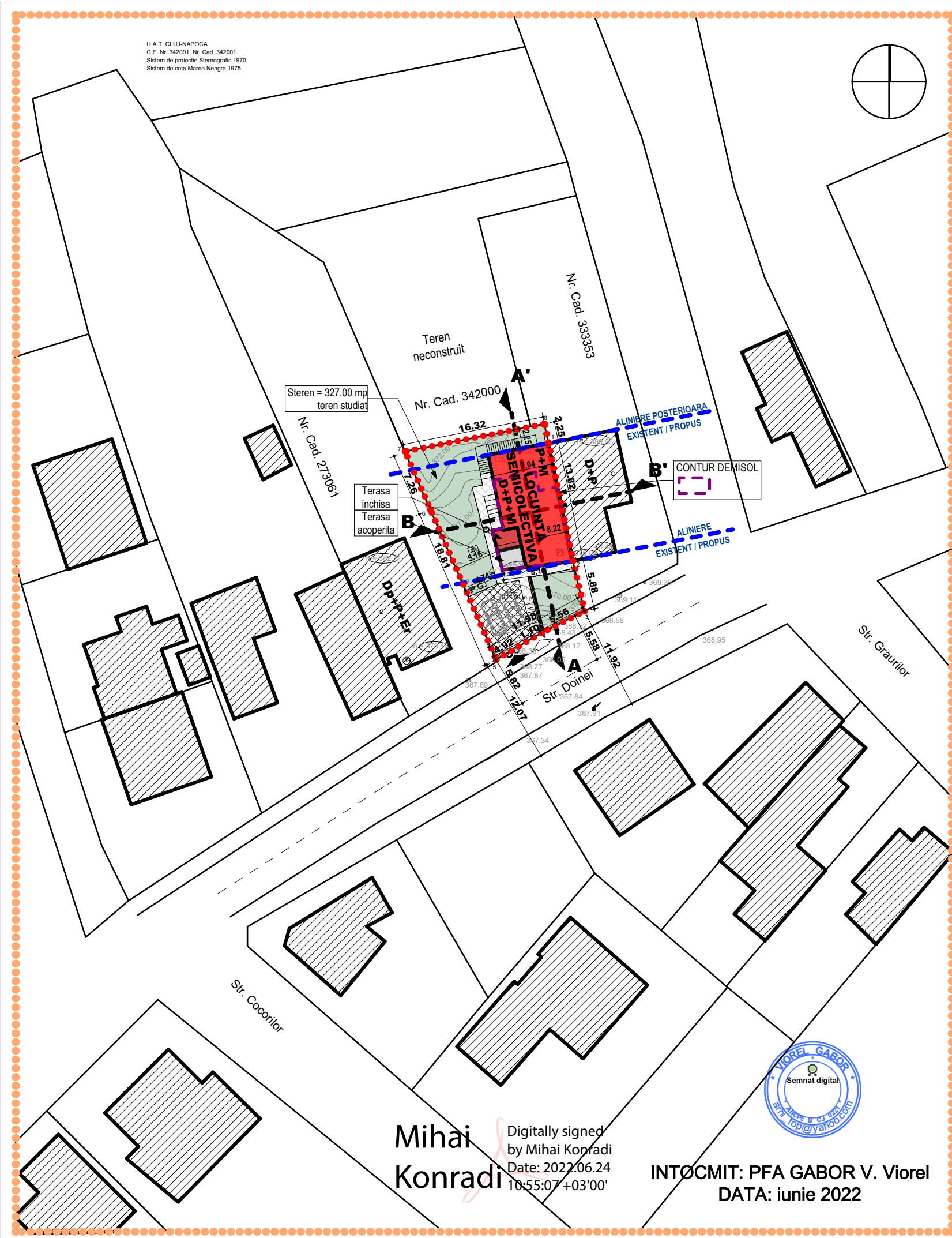


Mihai Konradi
Digitally signed
by Mihai Konradi
Date: 2022.06.24
10:55:07 +03'00'



INTOCMIT: PFA GABOR V. Viorel
DATA: iunie 2022

Verificator :	Numele	Semnatura	Cerinta	Referat	
Proiectant general: S.C. CONPROEX PROIECT 2009 S.R.L. Str. Heltai Gaspar, nr 51 Cluj-Napoca				Beneficiar: GREBENISAN ELVIRA ALEEA BORSEC, Nr. 4, Sc. 3, Ap. 116, Mun. Cluj-Napoca, Jud. Cluj	PR.NR. 4/ 2022
Proiectant urbanist: Birou individual de arhitectura Sonia Nicula- C.I.F. 30674101 Tel: 0740.220.761				Data: OCTOMBRIE 2022	Denumirea lucrarii: ELABORARE PLAN URBANISTIC DE DETALIU SI DOCUMENTATIE TEHNICA PENTRU AUTORIZAREA LUCRARILOR DE MANSARDARE, MODIFICARI INTERIOARE SI EXTERIOARE IN VEDEREA REALIZARII UNEI LOCUINTE SEMICOLECTIVE, REALIZARE IMPREJMUIRE PE LATURA DE NORD SI PARTIAL EST, REFACERE IMPREJMUIRE LA ALINIAMENT Str. Doinei, Nr.41, Mun. Cluj-Napoca, Jud. Cluj
Calitatea	Numele	Semnatura	Scara: 1 : 500	Denumire Plansa: PLAN SITUATIE EXISTENTA	Plansa: A3
Sef Proiect	Arh. Chetan Anamaria				
Proiectat	Arh. Sonia Nicula				
Desenat	Arh. Stag. Haprian Marius Alexandru				



LEGENDA

- Zona studiata
- Limita teren studiat
S din acte=327,00 mp
CF. nr. 342001; nr.cad.342001
proprietate privata
GREBENISAN ELVIRA
- Limita proprietatii private
- IMOBIL STUDIAT
LOCUINTA FAMILIALA
CU 2 UNITATI LOCATIVE
regim inaltime propus D+P+M
- Terasa inchisa
- Terasa acoperita
- Acces auto incinta
- Acces pietonal incinta
- Alei auto si parcare
- Trotuare
- P.G. Punct gospodaresc
- Spatii verzi
- Zid de sprijin
- Aliniere existent / propus



SITUATIE EXISTENTA

Steren=327,00 mp
CF. nr. 342001; nr.cad.342001
proprietate privata
GREBENISAN ELVIRA

- nr. unitati locative propuse - 2
- nr. locuri de parcare propuse - 2
- inaltimea maxima la cornisa propusa +4.65 m/+ 5.10 m(fata de cota +/-0.00)
- inaltimea maxima propusa + 8.15 m (fata de cota +/-0.00)

TEREN CONSTRUIT
LOCUINTA UNIFAMILIALA
regim inaltime D+P
Sc existenta = 102,00 mp - Cu terasa parter
acoperita Sc = 14,80 mp
Sd existenta = 164,30 mp
Sc terasa acoperita = 13,50 mp
P.O.T. EXISTENT = 31,19%
C.U.T. EXISTENT = 0,50

P.O.T. PROPUS = 31,19%
C.U.T. PROPUS = 0,84

P.O.T. MAX PROPUS=35,00%
C.U.T. MAX PROPUS=0,9

SITUATIE PROPUSA

Steren=327,00 mp
CF. nr. 342001; nr.cad.342001
proprietate privata
GREBENISAN ELVIRA

TEREN CONSTRUIT
LOCUINTA FAMILIALA CU 2 UNITATI LOCATIVE
regim inaltime propus D+P+M
Sc TERASA propusa a se inchide = 6,85 mp
Sc TERASE acoperita parter = 7,95 mp
Sc MANSARDA = 88,50 mp
Sc TERASA acoperita mansarda = 7,81 mp
Sc propusa = 95,30 mp
Sc totala propusa = 102,00 mp - Cu terase inchise si acoperite
Sc totala propusa = 102,00 mp - Pentru calcul indici POT

Sd totala rezultata = 259,65 mp - Fara terase acoperite
Sd totala rezultata = 274,45 mp - Pentru calcul indici CUT

BILANT TERITORIAL	EXISTENT		PROPOS	
	mp	%	mp	%
S teren	327.00	100%	327.00	100%
S constructii	102.00	31.19	102.00	31.19
S circulatii auto/pietonale	47.85	14.64	79.60	24.35
S spatii verzi	177.15	54.17	145.40	44.46
S teren neamenajat	—	—	—	—

Nr. Pct.	Coordonate pct.de contur		Lungimi lateri D(i,i+1)
	X [m]	Y [m]	
1	589153.475	391917.961	13.756
2	589140.007	391920.762	5.880
3	589134.277	391922.081	5.563
4	589131.765	391917.118	6.020
5	589128.695	391911.940	18.807
6	589145.920	391904.390	7.262
7	589152.574	391901.480	16.321
8	589155.738	391917.491	2.311

S=327mp P=75.920m

Mihai Konradi
Digitally signed by Mihai Konradi
Date: 2022.06.24 10:55:07 +03'00'



INTOCMIT: PFA GABOR V. Viorel
DATA: iunie 2022

Verificator :	Numele	Semnatura	Cerinta	Referat	
Proiectant general:	S.C. CONPROEX PROIECT 2009 S.R.L. Str. Heltai Gaspar, nr 51 Cluj-Napoca		S.C. CONPROEX PROIECT 2009 S.R.L.	Beneficiar:	PR.NR. 4/2022
Proiectant urbanist:	Birou individual de arhitectura Sonia Nicula- C.I.F. 30674101 Tel: 0740.220.761			Denumirea lucrarii:	Faza: P.U.D.
Calitatea	Numele	Semnatura	Data:	ELABORARE PLAN URBANISTIC DE DETALIU SI DOCUMENTATIE TEHNICA PENTRU AUTORIZAREA LUCRARILOR DE MANSARDARE, MODIFICARI INTERIOARE SI EXTERIOARE IN VEDEREA REALIZARII UNEI LOCUINTE SEMICOLECTIVE, REALIZARE IMPREJMUIRE PE LATURA DE NORD SI PARTIAL EST, REFACERE IMPREJMUIRE LA ALINIAMENT Str. Doinei, Nr.41, Mun. Cluj-Napoca , Jud. Cluj	
Sef Proiect	Arh. Chetan Anamaria		OCTOMBRIE 2022	Denumire Plansa:	Plansa: A4
Proiectat	Arh. Sonia Nicula		Scara: 1 : 500	PLAN REGLEMENTARI URBANISTICE	
Desenat	Arh. Stag. Haprian Marius Alexandru				



LEGENDA

- Zona studiata
- Limita teren studiat
S din acte=327,00 mp
CF. nr. 342001; nr.cad.342001
proprietate privata
GREBENISAN ELVIRA
- Limita proprietatii private
- IMOBIL STUDIAT**
LOCUINTA FAMILIALA
CU 2 UNITATI LOCATIVE
regim inaltime propus D+P+M
- Terasa inchisa
- Terasa acoperita
- Acces auto incinta
- Acces pietonal incinta
- Zid de sprijin
- Aliniere existent / propus
- EXISTENT**
- E— LINIE ELECTRICA
- G— CONDUCTA GAZ
- A— CONDUCTA APA
- C— CONDUCTA CANALIZARE



SITUATIE EXISTENTA

Steren=327,00 mp
CF. nr. 342001; nr.cad.342001
proprietate privata
GREBENISAN ELVIRA

TEREN CONSTRUIT
LOCUINTA UNIFAMILIALA
regim inaltime D+P
Sc existenta = 102,00 mp - Cu terasa parter
acoperita Sc = 14,80 mp
Sd existenta = 164,30 mp
Sc terasa acoperita = 13,50 mp
P.O.T. EXISTENT = 31,19%
C.U.T. EXISTENT = 0,50

- nr. unitati locative propuse - 2
- nr. locuri de parcare propuse - 2
- inaltimea maxima la cornisa propusa +4.65 m/+ 5.10 m(fata de cota +/-0.00)
- inaltimea maxima propusa + 8.15 m (fata de cota +/-0.00)

P.O.T. PROPUS = 31,19%
C.U.T. PROPUS = 0,84

P.O.T. MAX PROPUS=35,00%
C.U.T. MAX PROPUS=0,9

SITUATIE PROPUSA

Steren=327,00 mp
CF. nr. 342001; nr.cad.342001
proprietate privata
GREBENISAN ELVIRA

TEREN CONSTRUIT
LOCUINTA FAMILIALA CU 2 UNITATI LOCATIVE
regim inaltime propus D+P+M
Sc TERASA propusa a se inchide = 6,85 mp
Sc TERASE acoperita parter = 7,95 mp
Sc MANSARDA = 88,50 mp
Sc TERASA acoperita mansarda = 7,81 mp
Sc propusa = 95,30 mp
Sc totala propusa = 102,00 mp - Cu terase inchise si acoperite
Sc totala propusa = 102,00 mp - Pentru calcul indici POT

Sd totala rezultata = 259,65 mp - Fara terase acoperite
Sd totala rezultata = 274,45 mp - Pentru calcul indici CUT

BILANT TERITORIAL	EXISTENT		PROPUS	
	mp	%	mp	%
S teren	327.00	100%	327.00	100%
S constructii	102.00	31.19	102.00	31.19
S circulatii auto/pietonale	47.85	14.64	79.60	24.35
S spatii verzi	177.15	54.17	145.40	44.46
S teren neamenajat	—	—	—	—

Nr. Pct.	Coordonate pct.de contur		Lungimi lateri D(i,i+1)
	X [m]	Y [m]	
1	589153.475	391917.961	13.756
2	589140.007	391920.762	5.880
3	589134.277	391922.081	5.563
4	589131.765	391917.118	6.020
5	589128.695	391911.940	18.807
6	589145.920	391904.390	7.262
7	589152.574	391901.480	16.321
8	589155.738	391917.491	2.311
S=327mp P=75.920m			

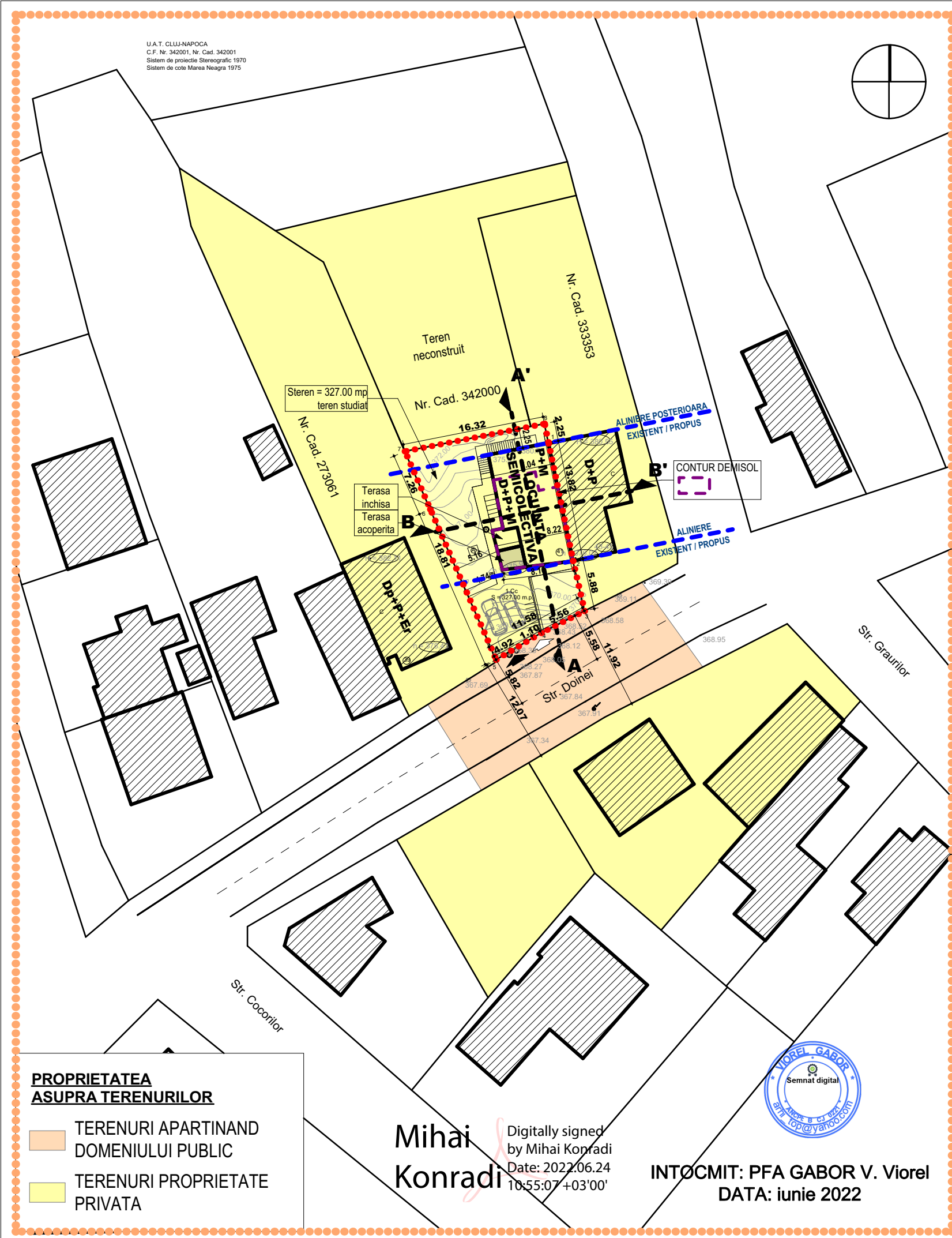
Mihai Konradi
Digitally signed
by Mihai Konradi
Date: 2022.06.24
16:55:07 +03'00'



INTOCMIT: PFA GABOR V. Viorel
DATA: iunie 2022

Verificator :	Numele	Semnatura	Cerinta	Referat	
Proiectant general:			S.C. CONPROEX PROIECT 2009 S.R.L.	Beneficiar:	
S.C. CONPROEX PROIECT 2009 S.R.L. Str. Heltai Gaspar, nr 51 Cluj-Napoca				GREBENISAN ELVIRA ALEEA BORSEC, Nr. 4, Sc. 3, Ap. 116, Mun. Cluj-Napoca, Jud. Cluj	
Proiectant urbanist:			Data: OCTOMBRIE 2022	Denumirea lucrarii:	
Birou individual de arhitectura Sonia Nicula- C.I.F. 30674101 Tel: 0740.220.761				ELABORARE PLAN URBANISTIC DE DETALIU SI DOCUMENTATIE TEHNICA PENTRU AUTORIZAREA LUCRARILOR DE MANSARDARE, MODIFICARI INTERIOARE SI EXTERIOARE IN VEDEREA REALIZARII UNEI LOCUINTE SEMICOLECTIVE, REALIZARE IMPREJMUIRE PE LATURA DE NORD SI PARTIAL EST, REFACERE IMPREJMUIRE LA ALINIAMENT Str. Doinei, Nr.41, Mun. Cluj-Napoca, Jud. Cluj	
Calitatea	Numele	Semnatura	Scara: 1 : 500	Denumire Plansa:	
Sef Proiect	Arh. Chetan Anamaria			PLAN REGLEMENTARI EDILITARE	
Proiectat	Arh. Sonia Nicula			Plansa: A5	
Desenat	Arh. Stag. Haprian Marius Alexandru				

U.A.T. CLUJ-NAPOCA
C.F. Nr. 342001, Nr. Cad. 342001
Sistem de proiectie Stereografic 1970
Sistem de cote Marea Neagra 1975



LEGENDA

- Zona studiata
- Limita teren studiat
S din acte=327,00 mp
CF. nr. 342001; nr.cad.342001
proprietate privata
GREBENISAN ELVIRA
- Limita proprietatii private
- IMOBIL STUDIAT
LOCUINTA FAMILIALA
CU 2 UNITATI LOCATIVE
regim inaltime propus D+P+M
- Terasa acoperita
- ▲ Acces auto incinta
- ▲ Acces pietonal incinta
- Zid de sprijin
- - - - - Aliniere existent / propus



SITUATIE EXISTENTA

Steren=327,00 mp
CF. nr. 342001; nr.cad.342001
proprietate privata
GREBENISAN ELVIRA

- nr. unitati locative propuse - 2
- nr. locuri de parcare propuse - 2
- inaltimea maxima la cornisa propusa +4.65 m/+ 5.10 m(fata de cota +/-0.00)
- inaltimea maxima propusa + 8.15 m (fata de cota +/-0.00)

TEREN CONSTRUIT
LOCUINTA UNIFAMILIALA
regim inaltime D+P
Sc existenta = 102.00 mp - Cu terasa parter
acoperita Sc = 14.80 mp
Sd existenta = 164.30 mp
Sc terasa acoperita = 13.50 mp
P.O.T. EXISTENT = 31.19%
C.U.T. EXISTENT = 0.50

P.O.T. PROPUS = 31.19%
C.U.T. PROPUS = 0.84

P.O.T. MAX PROPUS=35.00%
C.U.T. MAX PROPUS=0.9

SITUATIE PROPUSA

Steren=327,00 mp
CF. nr. 342001; nr.cad.342001
proprietate privata
GREBENISAN ELVIRA

TEREN CONSTRUIT
LOCUINTA FAMILIALA CU 2 UNITATI LOCATIVE
regim inaltime propus D+P+M
Sc TERASA propusa a se inchide = 6.85 mp
Sc TERASE acoperita parter = 7.95 mp
Sc MANSARDA = 88.50 mp
Sc TERASA acoperita mansarda = 7.81 mp
Sc propusa = 95.30 mp
Sc totala propusa = 102.00 mp - Cu terase inchise si acoperite
Sc totala propusa = 102.00 mp - Pentru calcul indici POT

Sd totala rezultata = 259.65 mp - Fara terase acoperite
Sd totala rezultata = 274.45 mp - Pentru calcul indici CUT

BILANT TERITORIAL	EXISTENT		PROPUS	
	mp	%	mp	%
S teren	327.00	100%	327.00	100%
S constructii	102.00	31.19	102.00	31.19
S circulatii auto/pietonale	47.85	14.64	79.60	24.35
S spatii verzi	177.15	54.17	145.40	44.46
S teren neamenajat	—	—	—	—

Nr. Pct.	Coordonate pct.de contur		Lungimi lateri D(i,i+1)
	X [m]	Y [m]	
1	589153.475	391917.961	13.756
2	589140.007	391920.762	5.880
3	589134.277	391922.081	5.563
4	589131.765	391917.118	6.020
5	589128.695	391911.940	18.807
6	589145.920	391904.390	7.262
7	589152.574	391901.480	16.321
8	589155.738	391917.491	2.311
S=327mp P=75.920m			

PROPRIETATEA ASUPRA TERENURILOR

 TERENURI APARTINAND DOMENIULUI PUBLIC

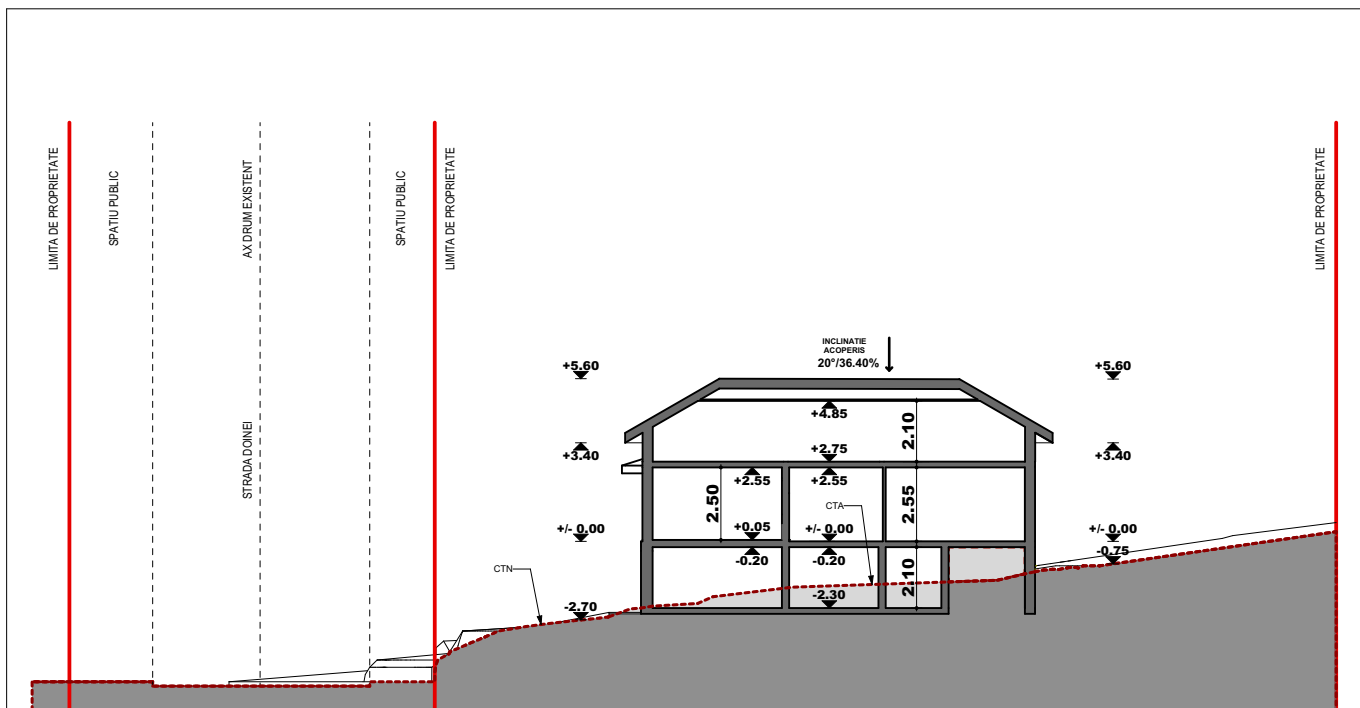
 TERENURI PROPRIETATE PRIVATA

Mihai Konradi
Digitally signed by Mihai Konradi
Date: 2022.06.24 10:55:07 +03'00'

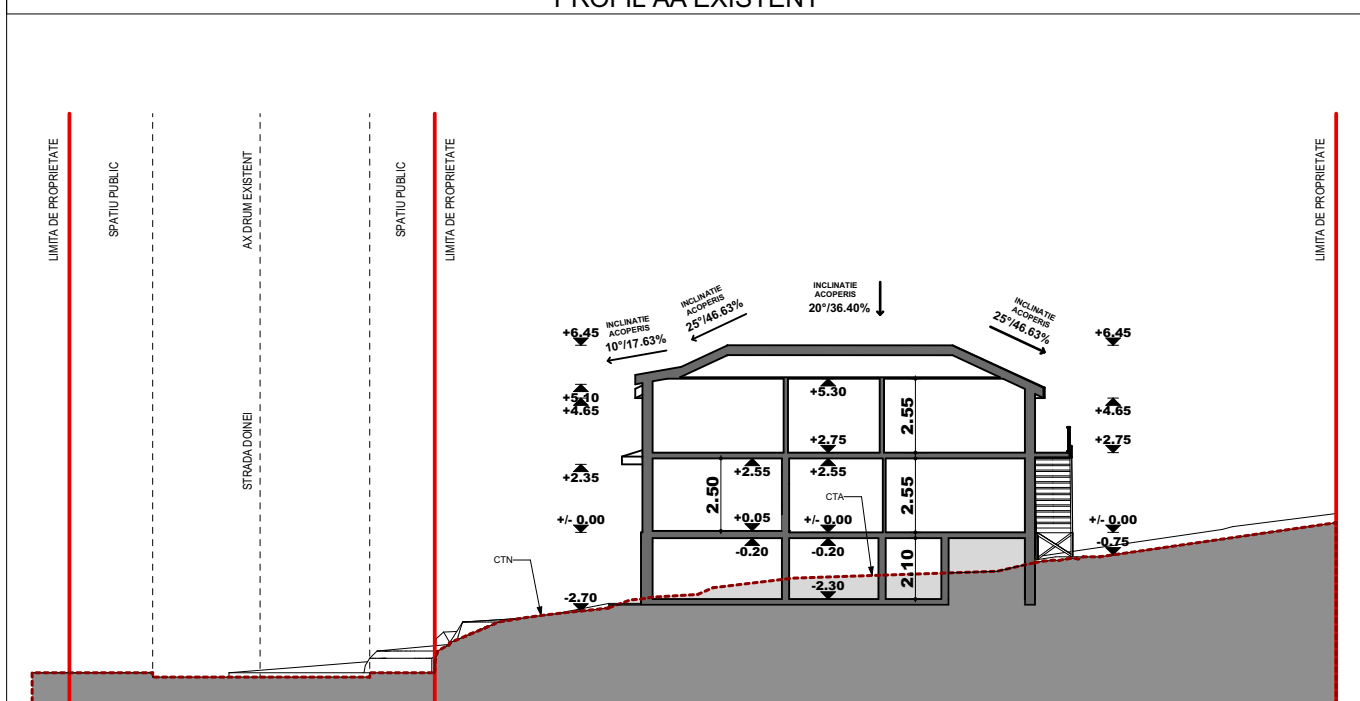


INTOCMIT: PFA GABOR V. Viorel
DATA: iunie 2022

Verificator :	Numele	Semnatura	Cerinta	Referat	
Proiectant general:	S.C. CONPROEX PROIECT 2009 S.R.L. Str. Heltai Gaspar, nr 51 Cluj-Napoca			Beneficiar:	PR.NR. 4/2022
Proiectant urbanist:	Biru individual de arhitectura Sonia Nicula- C.I.F. 30674101 Tel: 0740.220.761			GREBENISAN ELVIRA ALEEA BORSEC, Nr. 4, Sc. 3, Ap. 116, Mun. Cluj-Napoca , Jud. Cluj	
Calitatea	Numele	Semnatura	Data: OCTOMBRIE 2022	Denumirea lucrarii:	Faza: P.U.D.
Sef Proiect	Arh. Chetan Anamaria			ELABORARE PLAN URBANISTIC DE DETALIU SI DOCUMENTATIE TEHNICA PENTRU AUTORIZAREA LUCRARILOR DE MANSARDARE, MODIFICARI INTERIOARE SI EXTERIOARE IN VEDEREA REALIZARII UNEI LOCUINTE SEMICOLECTIVE, REALIZARE IMPREJMUIRE PE LATURA DE NORD SI PARTIAL EST, REFACERE IMPREJMUIRE LA ALINIAMENT Str. Doinei, Nr.41, Mun. Cluj-Napoca , Jud. Cluj	
Proiectat	Arh. Sonia Nicula		Scara: 1 : 500	Denumire Plansa:	Plansa: A6
Desenat	Arh. Stag. Haprian Marius Alexandru			PROPRIETATE ASUPRA TERENURILOR CIRCULATIA TERENURILOR	

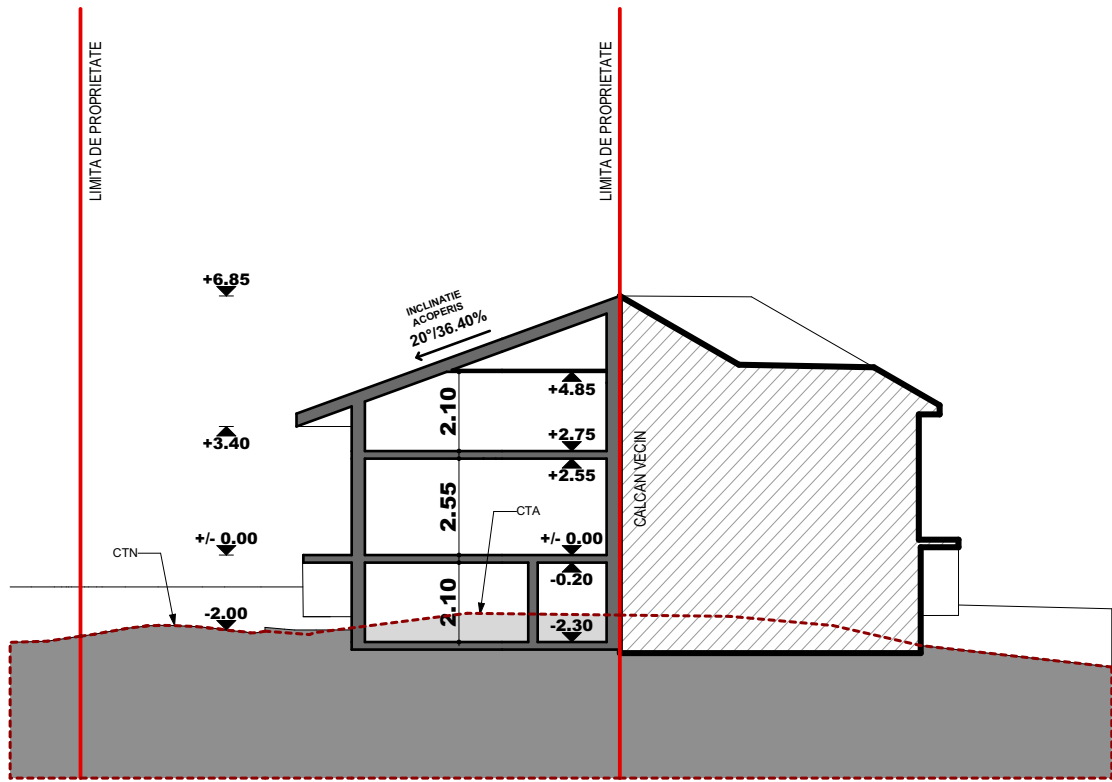


PROFIL AA EXISTENT

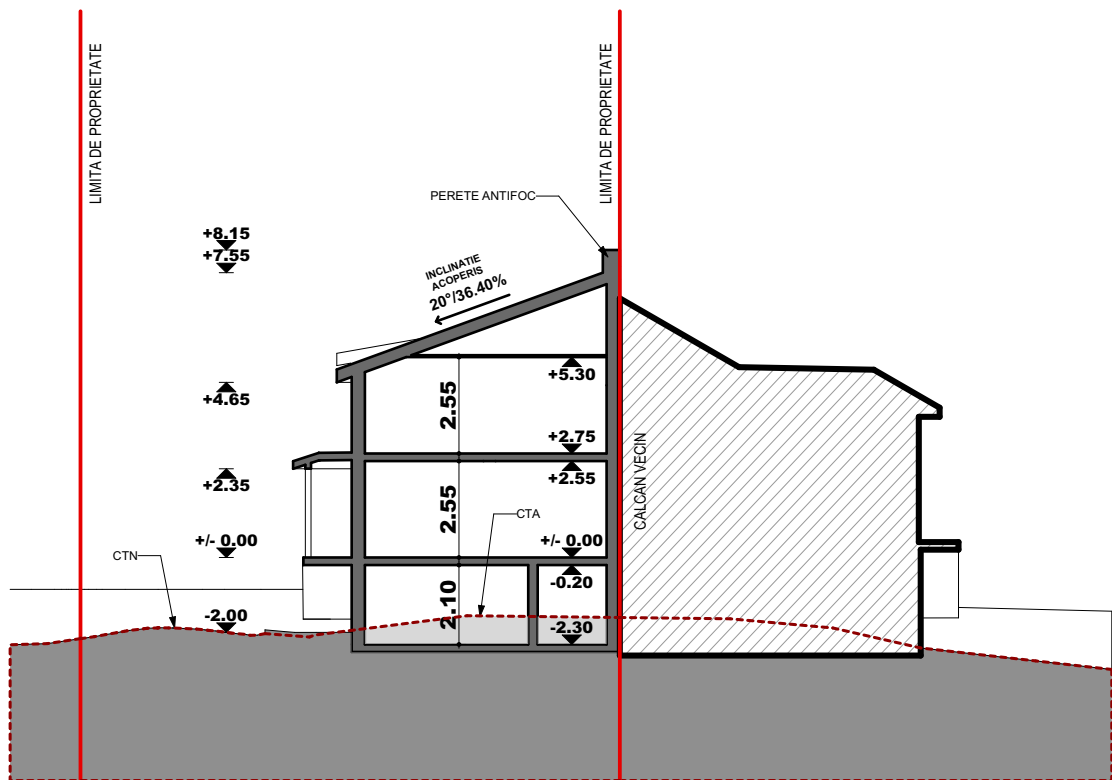


PROFIL AA PROPUS


Verificator :	Numele	Semnatura	Cerinta	Referat	
Proiectant general: S.C. CONPROEX PROIECT 2009 S.R.L. Str. Heltai Gaspar, nr 51 Cluj-Napoca				Beneficiar: GREBENISAN ELVIRA ALEEA BORSEC, Nr. 4, Sc. 3, Ap. 116, Mun. Cluj-Napoca , Jud. Cluj	PR.NR. 4/ 2022
Proiectant urbanist: Birou individual de arhitectura Sonia Nicula- C.I.F. 30674101 Tel: 0740.220.761				Data: OCTOMBRIE 2022	Denumirea lucrarii: ELABORARE PLAN URBANISTIC DE DETALIU SI DOCUMENTATIE TEHNICA PENTRU AUTORIZAREA LUCRARILOR DE MANSARDARE, MODIFICARI INTERIOARE SI EXTERIOARE IN VEDEREA REALIZARII UNEI LOCUINTE SEMICOLECTIVE, REALIZARE IMPREJMUIRE PE LATURA DE NORD SI PARTIAL EST, REFACTORIE IMPREJMUIRE LA ALINIAMENT Str. Doinei, Nr.41, Mun. Cluj-Napoca , Jud. Cluj
Calitatea	Numele	Semnatura	Scara:	Denumire Plansa: PROFIL AA EXISTENT SI PROPUS	Plansa: A8
Sef Proiect	Arh. Chetan Anamaria				
Proiectat	Arh. Sonia Nicula				
Desenat	Arh. Stag. Haprian Marius Alexandru				




PROFIL BB EXISTENT




PROFIL BB PROPUȘ

Verificator :	Numele	Semnatura	Cerinta	Referat	
Proiectant general: S.C. CONPROEX PROIECT 2009 S.R.L. Str. Heltai Gaspar, nr 51 Cluj-Napoca Proiectant urbanist: Birou individual de arhitectura Sonia Nicula- C.I.F. 30674101 Tel: 0740.220.761			 S.C. CONPROEX PROIECT 2009 S.R.L.	Beneficiar: GREBENISAN ELVIRA ALEEA BORSEC, Nr. 4, Sc. 3, Ap. 116, Mun. Cluj-Napoca , Jud. Cluj	PR.NR. 4/ 2022
Calitatea	Numele	Semnatura		Data: OCTOMBRIE 2022	Denumirea lucrării: ELABORARE PLAN URBANISTIC DE DETALIU SI DOCUMENTATIE TEHNICA PENTRU AUTORIZAREA LUCRARILOR DE MANSARDARE, MODIFICARI INTERIOARE SI EXTERIOARE IN VEDEREA REALIZARII UNEI LOCUINTE SEMICOLECTIVE, REALIZARE IMPREJMUIRE PE LATURA DE NORD SI PARTIAL EST, REFACERE IMPREJMUIRE LA ALINIAMENT Str. Doinei, Nr.41, Mun. Cluj-Napoca , Jud. Cluj
Sef Proiect	Arh. Chetan Anamaria		Scara:	Denumire Plansa: PROFIL BB EXISTENT SI PROPUȘ	Plansa: A9
Proiectat	Arh. Sonia Nicula				
Desenat	Arh. Stag. Haprian Marius Alexandru				



Verificator :		Numele	Semnatura	Cerinta	Referat	
Proiectant general: S.C. CONPROEX PROIECT 2009 S.R.L. Str. Heltai Gaspar, nr 51 Cluj-Napoca				Beneficiar: GREBENISAN ELVIRA ALEEA BORSEC, Nr. 4, Sc. 3, Ap. 116, Mun. Cluj-Napoca , Jud. Cluj	PR.NR. 4/ 2022	
Proiectant urbanist: Birou individual de arhitectura Sonia Nicula- C.I.F. 30674101 Tel: 0740.220.761					Data: OCTOMBRIE 2022	Denumirea lucrarii: ELABORARE PLAN URBANISTIC DE DETALIU SI DOCUMENTATIE TEHNICA PENTRU AUTORIZAREA LUCRARILOR DE MANSARDARE, MODIFICARI INTERIOARE SI EXTERIOARE IN VEDEREA REALIZarii UNEI LOCUINTE SEMICOLECTIVE, REALIZARE IMPREJMUIRE PE LATURA DE NORD SI PARTIAL EST, REFAKERE IMPREJMUIRE LA ALINIAMENT Str. Doinei, Nr.41, Mun. Cluj-Napoca , Jud. Cluj
Calitatea	Numele	Semnatura		Scara:	Denumire Plansa: POZE SITUATIE EXISTENTA	Plansa: A10
Sef Proiect	Arh. Chetan Anamaria					
Proiectat	Arh. Sonia Nicula					
Desenat	Arh. Stag. Haprian Marius Alexandru					



Verificator :		Numele	Semnatura	Cerinta	Referat		
Proiectant general: S.C. CONPROEX PROIECT 2009 S.R.L. Str. Heltai Gaspar, nr 51 Cluj-Napoca					Beneficiar: GREBENISAN ELVIRA ALEEA BORSEC, Nr. 4, Sc. 3, Ap. 116, Mun. Cluj-Napoca , Jud. Cluj		PR.NR. 4/ 2022
Proiectant urbanist: Birou individual de arhitectura Sonia Nicula- C.I.F. 30674101 Tel: 0740.220.761					Denumirea lucrarii: ELABORARE PLAN URBANISTIC DE DETALIU SI DOCUMENTATIE TEHNICA PENTRU AUTORIZAREA LUCRARILOR DE MANSARDARE, MODIFICARI INTERIOARE SI EXTERIOARE IN VEDEREA REALIZarii UNEI LOCUINTE SEMICOLECTIVE, REALIZARE IMPREJMUIRE PE LATURA DE NORD SI PARTIAL EST, REFAKERE IMPREJMUIRE LA ALINIAMENT Str. Doinei, Nr.41, Mun. Cluj-Napoca , Jud. Cluj		Faza: P.U.D.
Calitatea	Numele	Semnatura		Data: OCTOMBRIE 2022	Denumire Plansa:		
Sef Proiect	Arh. Chetan Anamaria				PREZENTARE VOLUMETRICA		
Proiectat	Arh. Sonia Nicula				Plansa: A11		
Desenat	Arh. Stag. Haprian Marius Alexandru			Scara:			