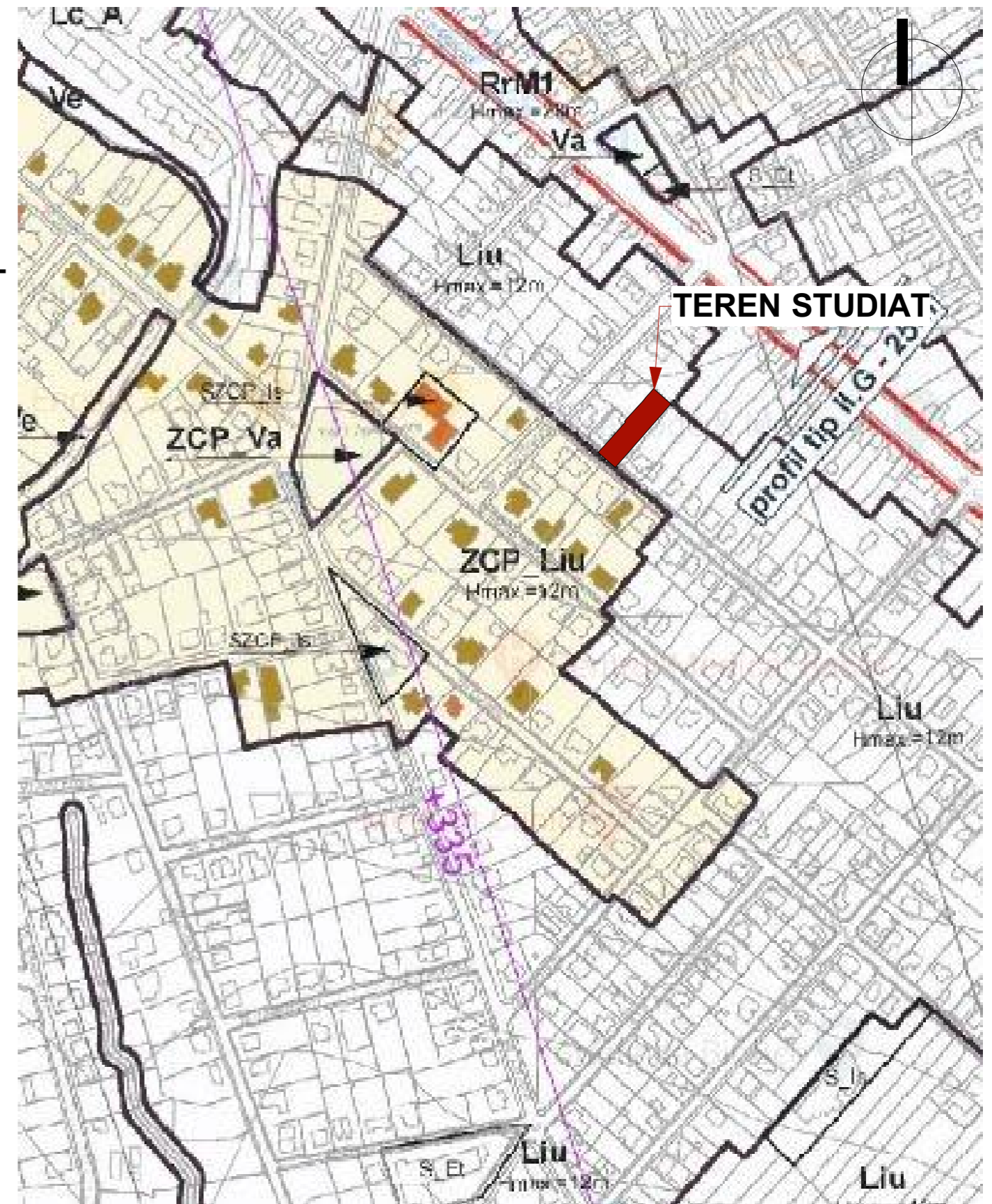


TEREN STUDIAT



TEREN STUDIAT

	NUMELE	SEMNATURA	CERINTA	Prezentul proiect reprezinta proprietatea S.C. ADSSTUDIO PROIECTARE S.R.L., orice copiere sau folosire a continutului proiectului, fara acordul scris al S.C. ADSSTUDIO PROIECTARE S.R.L., se pedepseste conform legii dreptului de autor. Prezentul proiect este destinat obtinerii autorizatiei de construire si nu tine loc de proiect de executie.	PROIECT NR: 08/2021
VERIFICATOR				CLASA DE IMPORTANTA - IV CATEGORIA DE IMPORTANTA - D	FAZA P.U.D.
				Beneficiar	POP TOADER Loc. Cluj Napoca, str. Budai Deleanu, nr. 21, jud. Cluj
SPECIFICATIE	NUMELE	SEMNATURA	SCARA	Proiect	FORMAT A3 420x297
SEF PROIECT	arh. Adace Dan Stefan		1 : 5000	LOCUIŢĂ, AMENAJARE 2 UNITĂŢI LOCATIVE, REFACERE ÎMPREJMUIRE ŞI AMENAJARE ÎNCĂLZIRE	PLANSĂ NR: U.01
PROIECTARE ARHITECTURA	arh. Adace Dan Stefan		DATA	Plansa	
DESENAT	arh. stag. Gologan Nadejda		03/2023	PLAN DE ÎNCADRARE ÎN ZONĂ ŞI PUG	

-CALCUL ANALITIC AL SUPRAFETELOR-
Parcela (Teren)

Nr. Pct.	Coordonate pct.de contur		Lungimi laturi D(i,i+1)
	X [m]	Y [m]	
1	585626.156	393855.186	5.281
2	585622.287	393851.591	8.561
4	585616.644	393858.029	6.274
6	585612.531	393862.767	8.601
7	585619.000	393868.436	4.646
8	585622.461	393871.536	6.769
9	585627.582	393875.962	6.026
10	585632.099	393879.950	7.957
11	585638.121	393885.151	7.890
12	585644.017	393890.394	10.831
13	585652.209	393897.479	3.653
14	585654.639	393894.752	11.331
15	585662.106	393886.229	5.854
16	585657.722	393882.350	2.530
17	585655.727	393880.794	5.249
18	585651.884	393877.218	11.180
19	585643.641	393869.665	1.485
20	585642.438	393868.795	0.668
21	585642.047	393869.336	0.464
22	585641.690	393869.039	7.098
23	585636.385	393864.323	2.942
24	585634.173	393862.384	10.774

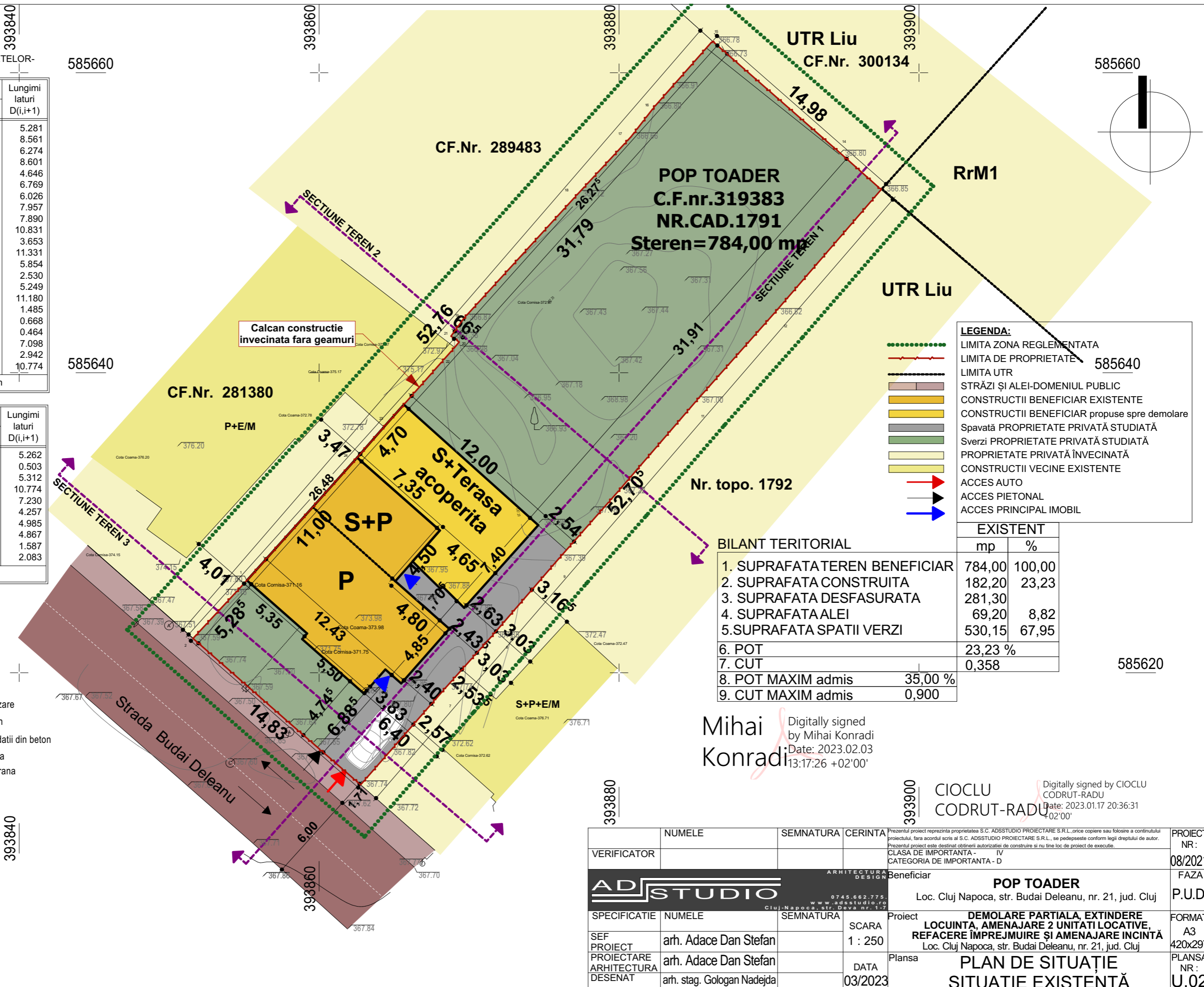
S(Teren)=784.12mp P=136.064m

Parcela (C1)CONSTRUCTIE-

Nr. Pct.	Coordonate pct.de contur		Lungimi laturi D(i,i+1)
	X [m]	Y [m]	
25	585618.802	393862.791	5.262
26	585622.270	393858.834	0.503
27	585622.643	393859.171	5.312
1	585626.156	393855.186	10.774
24	585634.173	393862.384	7.230
28	585629.397	393867.812	4.257
29	585626.216	393864.983	4.985
30	585622.869	393868.677	4.867
31	585619.245	393865.429	1.587
32	585620.297	393864.241	2.083

S(C1)=110.50mp P=46.859m

- Ⓐ Camin Vizitare apa
- Ⓒ Camin Vizitare canalizare
- Ⓔ Stalp Electric din beton
- Gard din metal pe fundatii din beton
- Gard din plasa metalica
- Conducta gaz supraterrana



LEGENDA:

- LIMITA ZONA REGLEMENTATA
- LIMITA DE PROPRIETATE 585640
- LIMITA UTR
- STRAZI SI ALEI-DOMENIUL PUBLIC
- CONSTRUCTII BENEFICIAR EXISTENTE
- CONSTRUCTII BENEFICIAR propuse spre demolare
- Spavata PROPRIETATE PRIVATA STUDIATA
- Sverzi PROPRIETATE PRIVATA STUDIATA
- PROPRIETATE PRIVATA ÎNVECINATA
- CONSTRUCTII VECINE EXISTENTE
- ACCES AUTO
- ACCES PIETONAL
- ACCES PRINCIPAL IMOBIL

BILANT TERITORIAL

	mp	%
1. SUPRAFATA TEREN BENEFICIAR	784,00	100,00
2. SUPRAFATA CONSTRUITA	182,20	23,23
3. SUPRAFATA DESFASURATA	281,30	
4. SUPRAFATA ALEI	69,20	8,82
5. SUPRAFATA SPATII VERZI	530,15	67,95
6. POT	23,23	%
7. CUT	0,358	
8. POT MAXIM admis	35,00	%
9. CUT MAXIM admis	0,900	

Mihai Konrad
Digitally signed by Mihai Konradi
Date: 2023.02.03
13:17:26 +02'00'

CIOCLU CODRUT-RADU
Digitally signed by CIOCLU CODRUT-RADU
Date: 2023.01.17 20:36:31
+02'00'

VERIFICATOR	NUMELE	SEMNTURA	CERINTA	PROIECT NR: 08/2021
<p>Prezentul proiect reprezinta proprietatea S.C. ADSSTUDIO PROIECTARE S.R.L., orice copiere sau folosire a continutului proiectului, fara acordul scris al S.C. ADSSTUDIO PROIECTARE S.R.L., se pedepseste conform legii dreptului de autor.</p> <p>Prezentul proiect este destinat obtinerii autorizatiei de construire si nu tine loc de proiect de executie.</p>				FAZA
<p>CLASA DE IMPORTANTA - IV</p> <p>CATEGORIA DE IMPORTANTA - D</p>				P.U.D.
<p>Beneficiar</p> <p>POP TOADER</p> <p>Loc. Cluj Napoca, str. Budai Deleanu, nr. 21, jud. Cluj</p>				FORMAT A3 420x297
<p>Proiect</p> <p>DEMOLARE PARTIALA, EXTINDERE LOCUINTA, AMENAJARE 2 UNITATI LOCATIVE, REFACERE ÎMPREJMUIRE SI AMENAJARE INCINTA</p> <p>Loc. Cluj Napoca, str. Budai Deleanu, nr. 21, jud. Cluj</p>				PLANSA NR: U.02
<p>Plansa</p> <p>PLAN DE SITUATIE SITUATIE EXISTENTA</p>				
<p>ARHITECTURA DESIGN</p> <p>ADSTUDIO</p> <p>0745.662.775 www.adstudio.ro Cluj-Napoca, str. Deva nr. 1-7</p>		SCARA 1:250	DATA 03/2023	
SPECIFICATIE	NUMELE	SEMNTURA		
SEF PROIECT	arh. Adace Dan Stefan			
PROIECTARE ARHITECTURA	arh. Adace Dan Stefan			
DESENAT	arh. stag. Gologan Nadejda			

-CALCUL ANALITIC AL SUPRAFETELOR-
Parcela (Teren)

Nr. Pct.	Coordonate pct.de contur		Lungimi laturi D(i,i+1)
	X [m]	Y [m]	
1	585626.156	393855.186	5.281
2	585622.287	393851.591	8.561
4	585616.644	393858.029	6.274
6	585612.531	393862.767	8.601
7	585619.000	393868.436	4.646
8	585622.461	393871.536	6.769
9	585627.582	393875.962	6.026
10	585632.099	393879.950	7.957
11	585638.121	393885.151	7.890
12	585644.017	393890.394	10.831
13	585652.209	393897.479	3.653
14	585654.639	393894.752	11.331
15	585662.106	393886.229	5.854
16	585657.722	393882.350	2.530
17	585655.727	393880.794	5.249
18	585651.884	393877.218	11.180
19	585643.641	393869.665	1.485
20	585642.438	393868.795	0.668
21	585642.047	393869.336	0.464
22	585641.690	393869.039	7.098
23	585636.385	393864.323	2.942
24	585634.173	393862.384	10.774

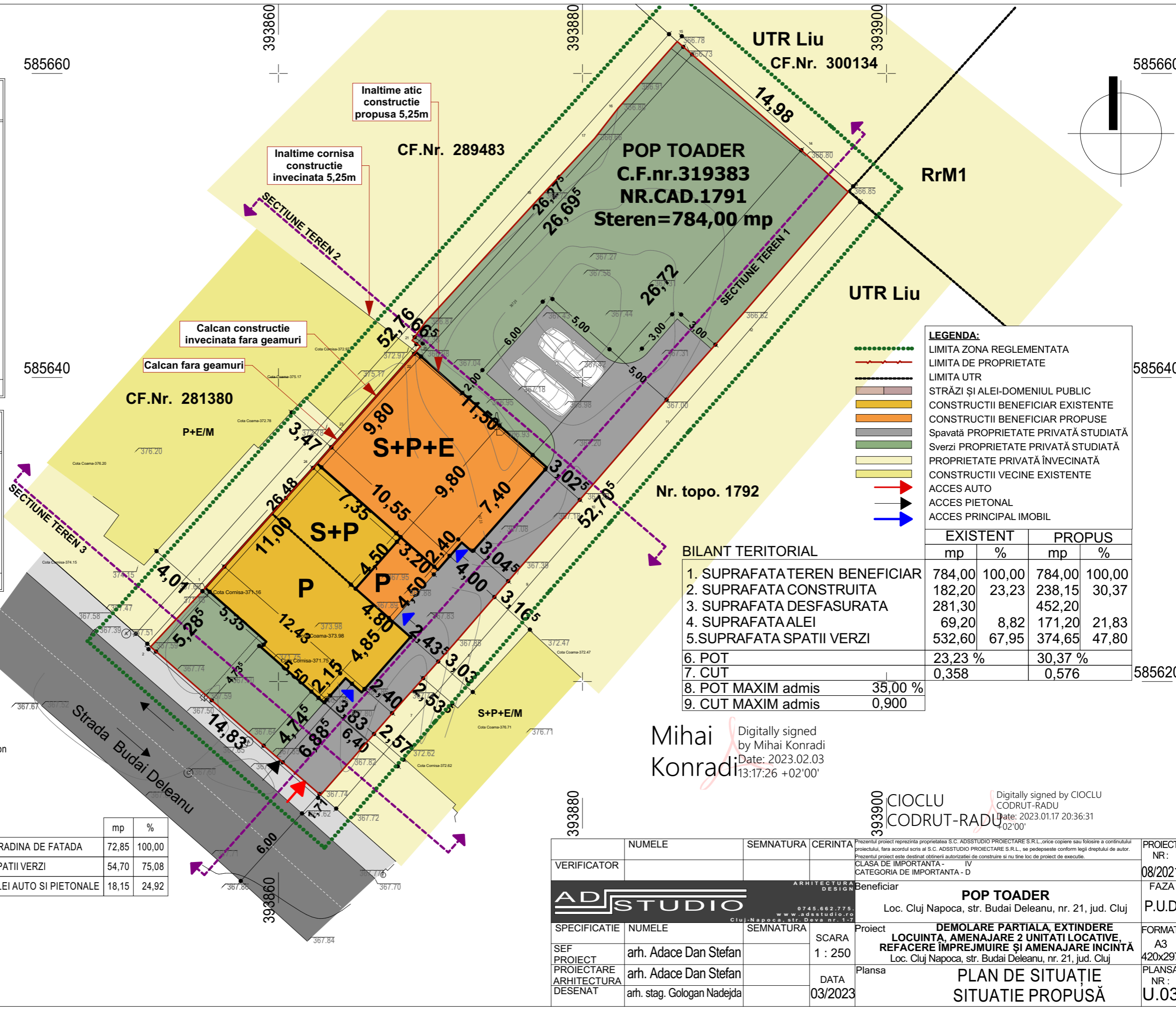
S(Teren)=784.12mp P=136.064m

Parcela (C1)CONSTRUCTIE-

Nr. Pct.	Coordonate pct.de contur		Lungimi laturi D(i,i+1)
	X [m]	Y [m]	
25	585618.802	393862.791	5.262
26	585622.270	393858.834	0.503
27	585622.643	393859.171	5.312
1	585626.156	393855.186	10.774
24	585634.173	393862.384	7.230
28	585629.397	393867.812	4.257
29	585626.216	393864.983	4.985
30	585622.869	393868.677	4.867
31	585619.245	393865.429	1.587
32	585620.297	393864.241	2.083

S(C1)=110.50mp P=46.859m

	mp	%
GRADINA DE FATADA	72,85	100,00
SPATII VERZI	54,70	75,08
ALEI AUTO SI PIETONALE	18,15	24,92



LEGENDA:

- LIMITA ZONA REGLEMENTATA
- LIMITA DE PROPRIETATE
- LIMITA UTR
- STRĂZI ȘI ALEI-DOMENIUL PUBLIC
- CONSTRUCTII BENEFICIAR EXISTENTE
- CONSTRUCTII BENEFICIAR PROPUSE
- Spavată PROPRIETATE PRIVATĂ STUDIATĂ
- Sverzi PROPRIETATE PRIVATĂ STUDIATĂ
- PROPRIETATE PRIVATĂ ÎNVECINATĂ
- CONSTRUCTII VECINE EXISTENTE
- ACCES AUTO
- ACCES PIETONAL
- ACCES PRINCIPAL IMOBIL

BILANT TERITORIAL

	EXISTENT		PROPOS	
	mp	%	mp	%
1. SUPRAFATA TEREN BENEFICIAR	784,00	100,00	784,00	100,00
2. SUPRAFATA CONSTRUITA	182,20	23,23	238,15	30,37
3. SUPRAFATA DESFASURATA	281,30		452,20	
4. SUPRAFATA ALEI	69,20	8,82	171,20	21,83
5. SUPRAFATA SPATII VERZI	532,60	67,95	374,65	47,80
6. POT	23,23 %		30,37 %	
7. CUT	0,358		0,576	
8. POT MAXIM admis		35,00 %		
9. CUT MAXIM admis		0,900		






- Ⓐ Camin Vizitare apa
- Ⓒ Camin Vizitare canalizare
- Ⓔ Stalp Electric din beton
- Gard din metal pe fundatii din beton
- Gard din plasa metalica
- Conducta gaz supraterana

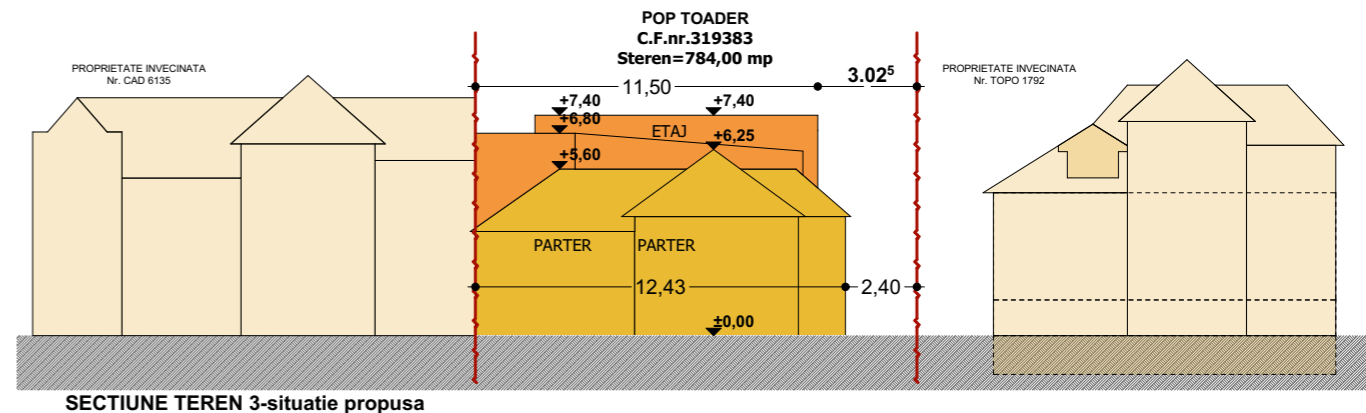
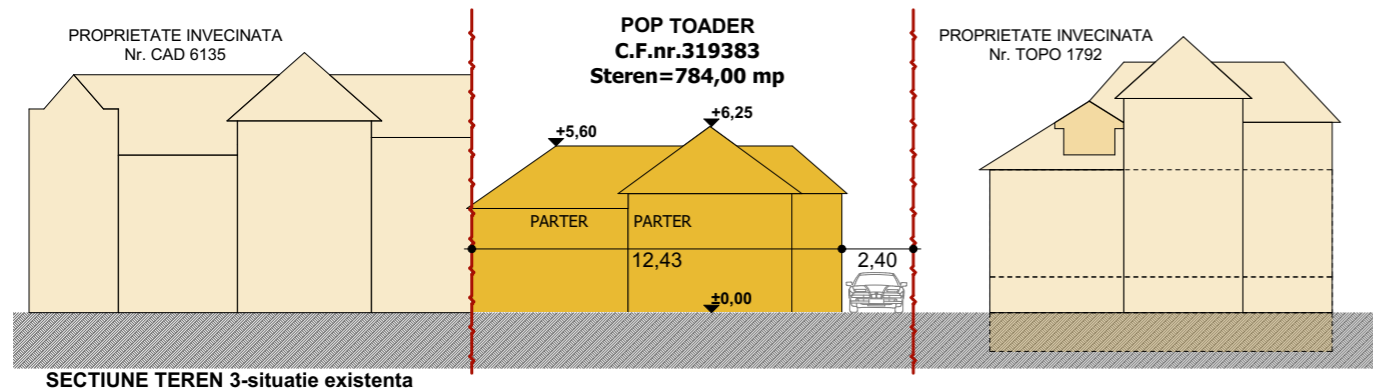
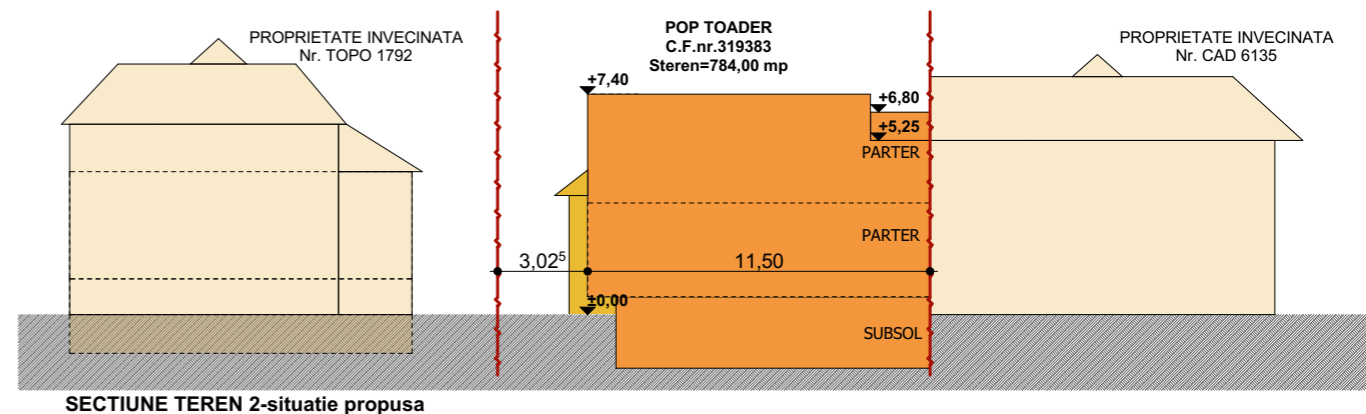
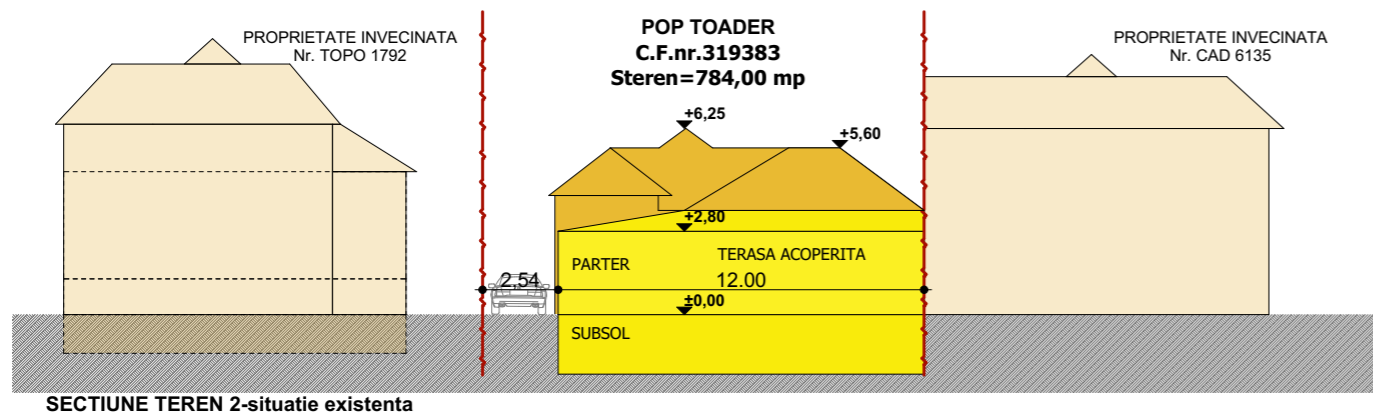
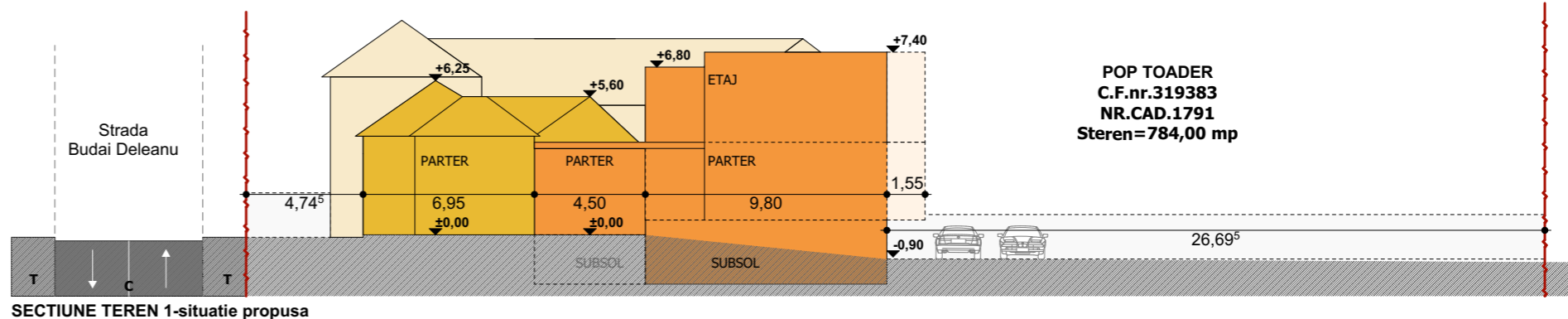
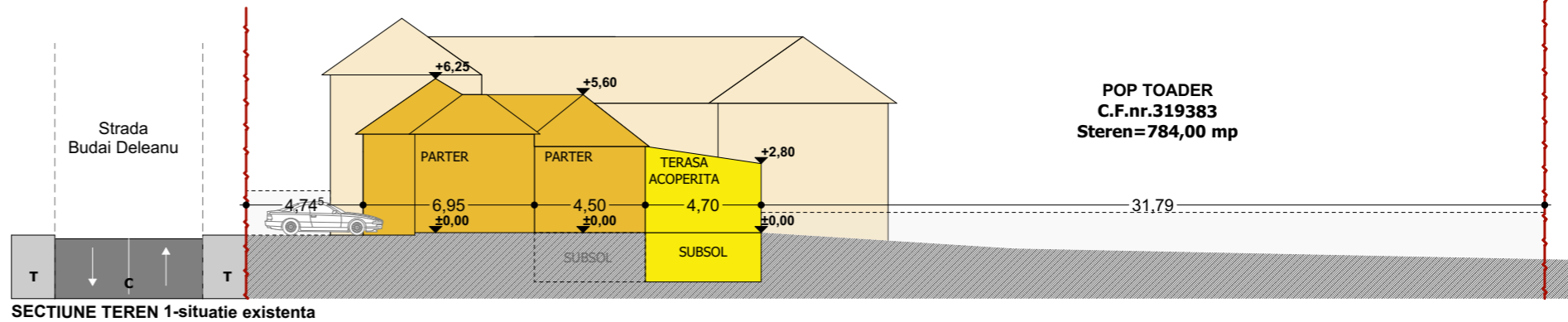
Mihai Konradi
Digitally signed by Mihai Konradi
Date: 2023.02.03 13:17:26 +02'00'


CIOCLU CODRUT-RADU
Digitally signed by CIOCLU CODRUT-RADU
Date: 2023.01.17 20:36:31 +02'00'

NUMELE	SEMNTURA	CERINTA	PROIECT NR:
VERIFICATOR			08/2021
<p>ARHITECTURA DESIGN</p> <p>ADSTUDIO</p> <p>0745.662.775 www.adstudio.ro Cluj-Napoca, str. Deza nr. 1-7</p>			FAZA
Beneficiar			POP TOADER
Loc. Cluj Napoca, str. Budai Deleanu, nr. 21, jud. Cluj			P.U.D.
Proiect			FORMAT
DEMOLARE PARTIALA, EXTINDERE LOCUINTA, AMENAJARE 2 UNITATI LOCATIVE, REFACERE ÎMPREJMUIRE ȘI AMENAJARE ÎNCINTĂ			A3
Loc. Cluj Napoca, str. Budai Deleanu, nr. 21, jud. Cluj			420x297
Plansa			PLANSA NR:
PLAN DE SITUATIE SITUATIE PROPUȘĂ			U.03
SPECIFICATIE	NUMELE	SEMNTURA	
SEF PROIECT	arh. Adace Dan Stefan		SCARA 1 : 250
PROIECTARE ARHITECTURA	arh. Adace Dan Stefan		DATA 03/2023
DESENAT	arh. stag. Gologan Nadejda		

LEGENDA:

-  LIMITA DE PROPRIETATE
-  CONSTRUCTII BENEFICIAR EXISTENTE
-  CONSTRUCTII BENEFICIAR EXISTENTE =PROPUSE SPRE DEMOLARE
-  CONSTRUCTII BENEFICIAR PROPUSE
-  CONSTRUCTII TERENURI INVECINATE



VERIFICATOR	NUMELE	SEMNATURA	CERINTA	Prezentul proiect reprezinta proprietatea S.C. ADSTUDIO PROIECTARE S.R.L., orice copiere sau folosire a continutului proiectului, fara acordul scris al S.C. ADSTUDIO PROIECTARE S.R.L., se pedepseste conform legii dreptului de autor. Prezentul proiect este destinat obtinerii autorizatiei de construire si nu line loc de proiect de executie.	PROIECT NR: 08/2021
				Beneficiar	FAZA
SPECIFICATIE NUMELE SEMNATURA SCARA 1 : 250				POP TOADER Loc. Cluj Napoca, str. Budai Deleanu, nr. 21, jud. Cluj	P.U.D.
SEF PROIECT	arh. Adace Dan Stefan	SEMNATURA	DATA 03/2023	Proiect	FORMAT A3 420x297
PROIECTARE ARHITECTURA DESENAT	arh. Adace Dan Stefan arh. stag. Gologan Nadejda			Plansa	PLANSĂ NR: U.04
				DEMOLARE PARTIALĂ, EXTINDERE LOCUINTA, AMENAJARE 2 UNITĂȚI LOCATIVE, REFACERE ÎMPREJMUIRE ȘI AMENAJARE ÎNCINTĂ Loc. Cluj Napoca, str. Budai Deleanu, nr. 21, jud. Cluj	
				SECTIUNI CARACTERISTICE TEREN STUDIAT	

-CALCUL ANALITIC AL SUPRAFETELOR-
Parcela (Teren)

Nr. Pct.	TEREN		Lungimi laturi D(i,i+1)
	Coordonate X [m]	Coordonate Y [m]	
1	585626.156	393855.186	5.281
2	585622.287	393851.591	8.561
4	585616.644	393858.029	6.274
6	585612.531	393862.767	8.601
7	585619.000	393868.436	4.646
8	585622.461	393871.536	6.769
9	585627.582	393875.962	6.026
10	585632.099	393879.950	7.957
11	585638.121	393885.151	7.890
12	585644.017	393890.394	10.831
13	585652.209	393897.479	3.653
14	585654.639	393894.752	11.331
15	585662.106	393886.229	5.854
16	585657.722	393882.350	2.530
17	585655.727	393880.794	5.249
18	585651.884	393877.218	11.180
19	585643.641	393869.665	1.485
20	585642.438	393868.795	0.668
21	585642.047	393869.336	0.464
22	585641.690	393869.039	7.098
23	585636.385	393864.323	2.942
24	585634.173	393862.384	10.774

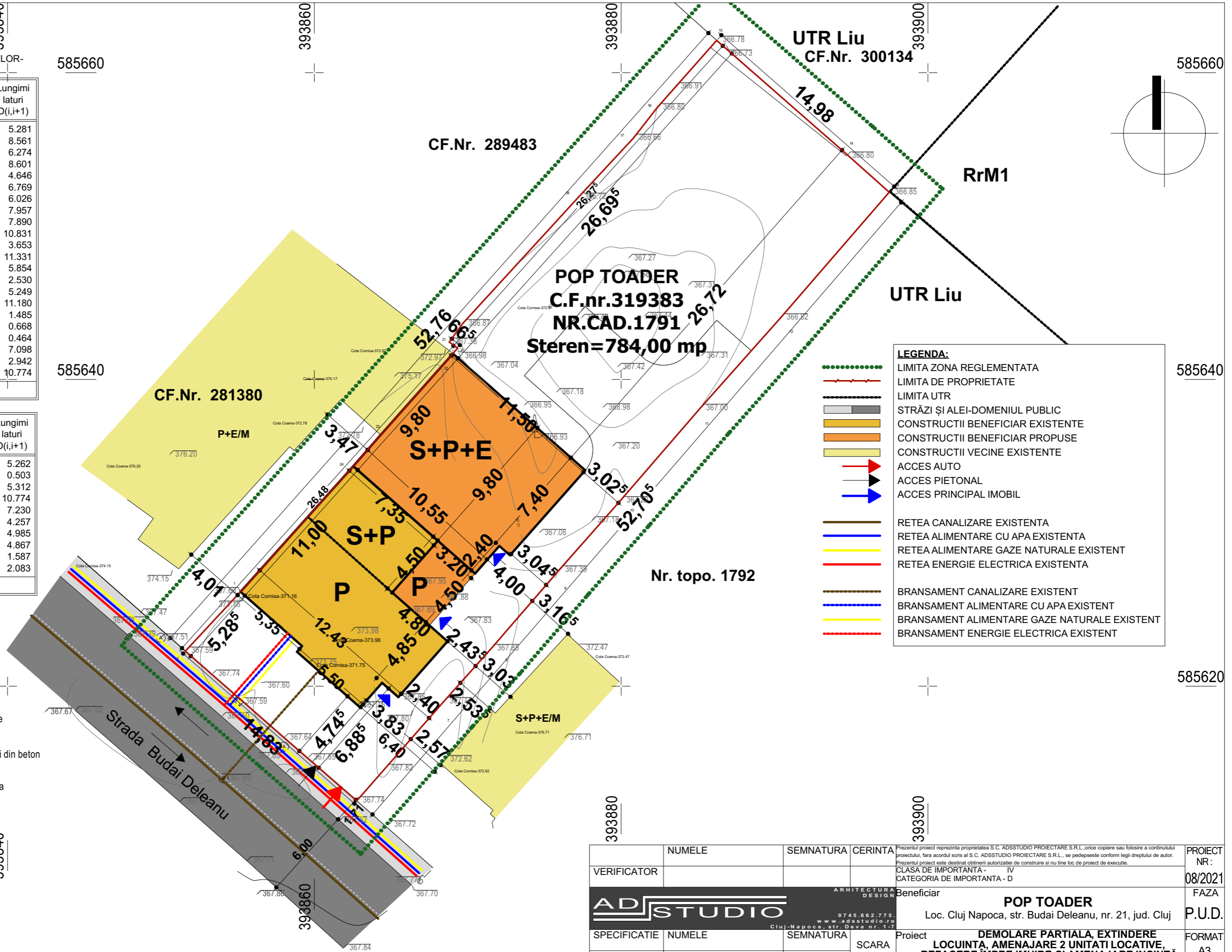
S(Teren)=784.12mp P=136.064m

Parcela (C1) CONSTRUCTIE-

Nr. Pct.	Coordonate pct.de contur		Lungimi laturi D(i,i+1)
	X [m]	Y [m]	
25	585618.802	393862.791	5.262
26	585622.270	393858.834	0.503
27	585622.643	393859.171	5.312
1	585626.156	393855.186	10.774
24	585634.173	393862.384	7.230
28	585629.397	393867.812	4.257
29	585626.216	393864.983	4.985
30	585622.869	393868.677	4.867
31	585619.245	393865.429	1.587
32	585620.297	393864.241	2.083

S(C1)=110.50mp P=46.859m

- Ⓐ Camin Vizitare apa
- Ⓒ Camin Vizitare canalizare
- Ⓔ Stalp Electric din beton
- Gard din metal pe fundatii din beton
- Gard din plasa metalica
- Conducta gaz supraterana



LEGENDA:

- LIMITA ZONA REGLEMENTATA
- LIMITA DE PROPRIETATE
- LIMITA UTR
- STRĂZI ȘI ALEI-DOMENIUL PUBLIC
- CONSTRUCTII BENEFICIAR EXISTENTE
- CONSTRUCTII BENEFICIAR PROPUSE
- CONSTRUCTII VECINE EXISTENTE
- ACCES AUTO
- ACCES PIETONAL
- ACCES PRINCIPAL IMOBIL
- RETEA CANALIZARE EXISTENTA
- RETEA ALIMENTARE CU APA EXISTENTA
- RETEA ALIMENTARE GAZE NATURALE EXISTENT
- RETEA ENERGIE ELECTRICA EXISTENTA
- BRANSAMENT CANALIZARE EXISTENT
- BRANSAMENT ALIMENTARE CU APA EXISTENT
- BRANSAMENT ALIMENTARE GAZE NATURALE EXISTENT
- BRANSAMENT ENERGIE ELECTRICA EXISTENT

VERIFICATOR	NUMELE	SEMNTATURA	CERINTA	Prezentul proiect reprezinta proprietatea S.C. ADSSTUDIO PROIECTARE S.R.L., orice copiere sau folosire a continutului proiectului, fara acordul scris al S.C. ADSSTUDIO PROIECTARE S.R.L., se pedepseste conform legii dreptului de autor. Prezentul proiect este destinat obtinerii autorizatiei de construire si nu tine loc de proiect de executie.	PROIECT NR: 08/2021
				Beneficiar	FAZA
				POP TOADER	P.U.D.
Loc. Cluj Napoca, str. Budai Deleanu, nr. 21, jud. Cluj				FORMAT	A3 420x297
SPECIFICATIE	NUMELE	SEMNTATURA	SCARA	Proiect	PLAN DE SITUATIE
SEF PROIECT	arh. Adace Dan Stefan		1 : 250	LOCUINTA, AMENAJARE 2 UNITATI LOCATIVE, REFACERE ÎMPREJMUIRE ȘI AMENAJARE INCINTĂ	PLANSĂ NR: U.05
PROIECTARE ARHITECTURA	arh. Adace Dan Stefan		DATA	Loc. Cluj Napoca, str. Budai Deleanu, nr. 21, jud. Cluj	
DESENAT	arh. stag. Gologan Nadejda		03/2023	PLAN DE SITUATIE REGLEMENTĂRI EDILITARE	

-CALCUL ANALITIC AL SUPRAFETELOR-
Parcela (Teren)

Nr. Pct.	Coordonate pct.de contur		Lungimi laturi D(i,i+1)
	X [m]	Y [m]	
1	585626.156	393855.186	5.281
2	585622.287	393851.591	8.561
4	585616.644	393858.029	6.274
6	585612.531	393862.767	8.601
7	585619.000	393868.436	4.646
8	585622.461	393871.536	6.769
9	585627.582	393875.962	6.026
10	585632.099	393879.950	7.957
11	585638.121	393885.151	7.890
12	585644.017	393890.394	10.831
13	585652.209	393897.479	3.653
14	585654.639	393894.752	11.331
15	585662.106	393886.229	5.854
16	585657.722	393882.350	2.530
17	585655.727	393880.794	5.249
18	585651.884	393877.218	11.180
19	585643.641	393869.665	1.485
20	585642.438	393868.795	0.668
21	585642.047	393869.336	0.464
22	585641.690	393869.039	7.098
23	585636.385	393864.323	2.942
24	585634.173	393862.384	10.774

S(Teren)=784.12mp P=136.064m

Parcela (C1)CONSTRUCTIE-

Nr. Pct.	Coordonate pct.de contur		Lungimi laturi D(i,i+1)
	X [m]	Y [m]	
25	585618.802	393862.791	5.262
26	585622.270	393858.834	0.503
27	585622.643	393859.171	5.312
1	585626.156	393855.186	10.774
24	585634.173	393862.384	7.230
28	585629.397	393867.812	4.257
29	585626.216	393864.983	4.985
30	585622.869	393868.677	4.867
31	585619.245	393865.429	1.587
32	585620.297	393864.241	2.083

S(C1)=110.50mp P=46.859m

- Ⓐ Camin Vizitare apa
- Ⓒ Camin Vizitare canalizare
- Ⓔ Stalp Electric din beton
- Gard din metal pe fundatii din beton
- Gard din plasa metalica
- Conducta gaz supraterana



LEGENDA:

- ⋯ LIMITA ZONA REGLEMENTATA
- LIMITA DE PROPRIETATE
- LIMITA UTR
- STRĂZI ȘI ALEI-DOMENIUL PUBLIC
- PROPRIETATE PRIVATĂ STUDIATĂ
- PROPRIETATE PRIVATĂ ÎNVECINATĂ

NOTA:
Nu este cazul de circulatie a terenurilor din proprietate privata in proprietate publica.

VERIFICATOR	NUMELE	SEMNATURA	CERINTA	Prezentul proiect reprezinta proprietatea S.C. ADSSTUDIO PROIECTARE S.R.L., orice copiere sau folosire a continutului proiectului, fara acordul scris al S.C. ADSSTUDIO PROIECTARE S.R.L., se pedepseste conform legii dreptului de autor. Prezentul proiect este destinat obtinerii autorizatiei de construire si nu tine loc de proiect de executie.	PROIECT NR: 08/2021
ADSTUDIO ARHITECTURA DESIGN 0745.662.775 www.adsstudio.ro Cluj-Napoca, str. Deva nr. 1-7				Beneficiar	FAZA
				POP TOADER Loc. Cluj Napoca, str. Budai Deleanu, nr. 21, jud. Cluj	P.U.D.
SPECIFICATIE	NUMELE	SEMNATURA	SCARA	Proiect	FORMAT
SEF PROIECT	arh. Adace Dan Stefan		1 : 250	DEMOLARE PARTIALA, EXTINDERE LOCUINTA, AMENAJARE 2 UNITATI LOCATIVE, REFACERE ÎMPREJMUIRE ȘI AMENAJARE ÎNCINTĂ Loc. Cluj Napoca, str. Budai Deleanu, nr. 21, jud. Cluj	A3 420x297
PROIECTARE ARHITECTURALA	arh. Adace Dan Stefan		DATA	Plansa	PLANSĂ NR: U.06
DESENAT	arh. stag. Gologan Nadejda		03/2023	PLAN DE SITUAȚIE JURIDICĂ CIRCULAȚIA TERENURILOR	

-CALCUL ANALITIC AL SUPRAFETELOR-
Parcela (Teren)

Nr. Pct.	TEREN		Lungimi laturi D(i,i+1)
	X [m]	Y [m]	
1	585626.156	393855.186	5.281
2	585622.287	393851.591	8.561
4	585616.644	393858.029	6.274
6	585612.531	393862.767	8.601
7	585619.000	393868.436	4.646
8	585622.461	393871.536	6.769
9	585627.582	393875.962	6.026
10	585632.099	393879.950	7.957
11	585638.121	393885.151	7.890
12	585644.017	393890.394	10.831
13	585652.209	393897.479	3.653
14	585654.639	393894.752	11.331
15	585662.106	393886.229	5.854
16	585657.722	393882.350	2.530
17	585655.727	393880.794	5.249
18	585651.884	393877.218	11.180
19	585643.641	393869.665	1.485
20	585642.438	393868.795	0.668
21	585642.047	393869.336	0.464
22	585641.690	393869.039	7.098
23	585636.385	393864.323	2.942
24	585634.173	393862.384	10.774

S(Teren)=784.12mp P=136.064m

Parcela (C1) CONSTRUCTIE-

Nr. Pct.	Coordonate pct.de contur		Lungimi laturi D(i,i+1)
	X [m]	Y [m]	
25	585618.802	393862.791	5.262
26	585622.270	393858.834	0.503
27	585622.643	393859.171	5.312
1	585626.156	393855.186	10.774
24	585634.173	393862.384	7.230
28	585629.397	393867.812	4.257
29	585626.216	393864.983	4.985
30	585622.869	393868.677	4.867
31	585619.245	393865.429	1.587
32	585620.297	393864.241	2.083

S(C1)=110.50mp P=46.859m

- Ⓐ Camin Vizitare apa
- Ⓒ Camin Vizitare canalizare
- Ⓔ Stalp Electric din beton
- Gard din metal pe fundatii din beton
- Gard din plasa metalica
- Conducta gaz supraterana



LEGENDA:

- ⋯ LIMITA ZONA REGLEMENTATA
- LIMITA DE PROPRIETATE
- LIMITA UTR
- STRĂZI ȘI ALEI-DOMENIUL PUBLIC
- CONSTRUCTII BENEFICIAR EXISTENTE
- CONSTRUCTII BENEFICIAR PROPUSE
- Spavată PROPRIETATE PRIVATĂ STUDIATĂ
- Sverzi PROPRIETATE PRIVATĂ STUDIATĂ
- PROPRIETATE PRIVATĂ ÎNVECINATĂ
- CONSTRUCTII VECINE EXISTENTE
- ➔ ACCES AUTO
- ➔ ACCES PIETONAL
- ➔ ACCES PRINCIPAL IMOBIL

VERIFICATOR	NUMELE	SEMNATURA	CERINTA	Prezentul proiect reprezinta proprietatea S.C. ADSSTUDIO PROIECTARE S.R.L., orice copiere sau folosire a continutului proiectului, fara acordul scris al S.C. ADSSTUDIO PROIECTARE S.R.L., se pedepseste conform legii dreptului de autor. Prezentul proiect este destinat obtinerii autorizatiei de construire si nu tine loc de proiect de executie.	PROIECT NR: 08/2021
ADSTUDIO 0745.662.775 www.adstudio.ro Cluj-Napoca, str. Deva nr. 1-7				Beneficiar	FAZA
				POP TOADER Loc. Cluj Napoca, str. Budai Deleanu, nr. 21, jud. Cluj	P.U.D.
SPECIFICATIE	NUMELE	SEMNATURA	SCARA	Proiect	FORMAT
SEF PROIECT	arh. Adace Dan Stefan		1 : 250	DEMOLARE PARTIALA, EXTINDERE LOCUINTA, AMENAJARE 2 UNITATI LOCATIVE, REFACERE ÎMPREJMUIRE ȘI AMENAJARE INCINTĂ Loc. Cluj Napoca, str. Budai Deleanu, nr. 21, jud. Cluj	A3 420x297
PROIECTARE ARHITECTURA	arh. Adace Dan Stefan		DATA	Plansa	PLANSĂ NR: U.08
DESENAT	arh. stag. Gologan Nadejda		03/2023	PLAN DE SITUAȚIE PROPUȘĂ AMENAJĂRI EXTERIOARE	