

1 - 55 pag.

4/7.09.2023

HOTĂRÂRE

privind trecerea din domeniul privat în domeniul public al municipiului
a unui imobil cu destinație de drum și însușirea Documentației tehnice,
pentru înscrierea imobilului strada Augustin Bena (tronson 1 și 2)
în sistemul integrat de cadastru și carte funciară

Consiliul local al municipiului Cluj-Napoca întrunit în ședință ordinară,
Examinând proiectul de hotărâre privind trecerea din domeniul privat în domeniul public
al municipiului, a unui imobil cu destinație de drum și însușirea Documentației tehnice, pentru
înscrierea imobilului strada Augustin Bena (tronson 1 și 2) în sistemul integrat de cadastru și carte
funciară – proiect din inițiativa primarului și a doamnei consilier local Loredana Pop;

Reținând Referatul de aprobare nr. 719835/1 din 22.08.2023 și nr. 711426 din 17.08.2023
al primarului municipiului Cluj-Napoca și al doamnei consilier Loredana Pop, în calitate de
inițiatori;

Analizând Raportul de specialitate nr. 719921 din 22.08.2023 al Direcției Patrimoniul
municipiului și evidența proprietății și al Direcției Juridice, prin care se propune trecerea din
domeniul privat în domeniul public al municipiului, a unui imobil cu destinație de drum și
însușirea Documentației tehnice, pentru înscrierea imobilului strada Augustin Bena (tronson 1 și
2) în sistemul integrat de cadastru și carte funciară;

Văzând avizul comisiei de specialitate;

Luând în considerare prevederile art. 286 alin. (1) și (4), ale art. 289 alin. (2) și (3), ale art.
296 alin. (2) din Ordonanța de Urgență a Guvernului nr. 57/2019 privind Codul administrativ, cu
modificările și completările ulterioare, ale art. 5 din Anexa la Hotărârea Guvernului nr. 392/2020
privind Normele tehnice pentru întocmirea inventarului bunurilor care alcătuiesc domeniul public
și privat al comunelor, al orașelor, al municipiilor și al județelor, ale art. 41 alin. (5) din Legea nr.
7/1996 a cadastrului și publicității imobiliare, cu modificările și completările ulterioare, ale art. 18
lit. a), ale 76 alin. (4) din Ordinul nr. 600/2023 al Directorului General al Agenției Naționale de
Cadastru și Publicitate Imobiliară, cu modificările și completările ulterioare, ale art. 8 alin. (1) lit.
c) din Ordonanța Guvernului nr. 43/1997 privind regimul drumurilor, republicată, potrivit Adresei
nr. 529365/2023 a Direcției Generale de Urbanism, Biroul Strategii urbane;

Potrivit dispozițiilor art. 129, 133 alin. (1), 139 și 196 din Ordonanța de Urgență a
Guvernului nr. 57/2019 privind Codul administrativ, cu modificările și completările ulterioare,

HOTĂRĂȘTE:

Art. 1. Se aprobă trecerea din domeniul privat în domeniul public al municipiului Cluj-
Napoca, a unui imobil-teren, cu destinație de drum, în suprafață măsurată de 844 mp.

Art. 2. Se aprobă trecerea din domeniul privat în domeniul public al municipiului Cluj-
Napoca, a unui imobil-teren, cu destinație de drum, în suprafață măsurată de 658 mp.

Art. 3. Se aprobă înscrierea în Cartea funciară nouă, în favoarea Municipiului Cluj-
Napoca, a imobilului strada Augustin Bena (tronson 1), cu suprafața măsurată de 844 mp.,
provenind din CF nr. 343889 Cluj-Napoca, nr. topo. 702/2/27/1, CF nr. 352824 Cluj-Napoca, nr.
topo. 702/3/9, cu destinație drum, domeniul public, în baza Ordonanței Guvernului nr. 43/1997
privind regimul drumurilor, republicată, art. 8 alin. (1) „Drumurile de interes local aparțin

proprietății publice a unității administrative pe teritoriul căreia se află (...)"

Art. 4. Se aprobă înscrierea în Cartea funciară nouă, în favoarea Municipiului Cluj-Napoca, a imobilului strada Augustin Bena (tronson 2), cu suprafața măsurată de 658 mp., cu destinație drum, domeniul public, în baza Ordonanței Guvernului nr. 43/1997 privind regimul drumurilor, republicată, art. 8 alin. (1) „Drumurile de interes local aparțin proprietății publice a unității administrative pe teritoriul căreia se află (...)”.

Art. 5. Se însușește Documentația tehnică de înscriere în Cartea funciară nouă, a imobilului strada Augustin Bena (tronson 1), din municipiul Cluj-Napoca, întocmită de S.C. Black Light S.R.L., persoana juridică autorizată A.N.C.P.I., seria RO-B-J Nr. 2000/2021, ce se constituie în Anexa 1, care face parte integrantă din prezenta hotărâre.

Art. 6. Se însușește Documentația tehnică de înscriere în Cartea funciară nouă, a imobilului strada Augustin Bena (tronson 2), din municipiul Cluj-Napoca, întocmită de S.C. Black Light S.R.L., persoana juridică autorizată A.N.C.P.I., seria RO-B-J Nr. 2000/2021, ce se constituie în Anexa 2, care face parte integrantă din prezenta hotărâre.

Art. 7. Comisia specială de inventariere a domeniului public al municipiului Cluj-Napoca, reglementată de art. 289 alin. (2) și (3) din Ordonanța de Urgență a Guvernului nr. 57/2019 privind Codul administrativ, cu modificările și completările ulterioare și de art. 5 din Anexa la Hotărârea Guvernului nr. 392/2020 privind Normele tehnice pentru întocmirea inventarului bunurilor care alcătuiesc domeniul public și privat al comunelor, al orașelor, al municipiilor și al județelor, va asigura actualizarea Inventarului bunurilor care aparțin domeniului public al municipiului Cluj-Napoca, cu imobilul ce face obiectul prezentei hotărâri.

Art. 8. Cu îndeplinirea prevederilor hotărârii se încredințează Direcția Patrimoniul municipiului și evidența proprietății și Direcția Economică, Direcția Tehnică, Direcția Ecologie urbană și spații verzi și Direcția Generală de Urbanism.

Președinte de ședință,
Ec. Dan Ștefan Tarcea

Contrasemnează:
Secretarul general al municipiului,
Jr. Aurora Roșca

Amexa 1 la Hotărârea nr. _____/2023



BLACK LIGHT
trusted since 1992



Proiect nr. 3320/2022

„Documentație pentru primă înscriere str. Augustin Bena (tronson1), UAT Cluj Napoca “

Iunie 2023

Timișoara, Strada Virtuții, nr. 1, cod 300126, tel.: 0356 808 870, fax: 0356 808 871;
Cluj-Napoca, Strada Sarmisegetuza, nr. 18, cod 400592, tel. :0364409098, fax: 0264484982;
București, str. Piața Montreal, nr. 10, clădirea WTC, intrarea F, etaj 1 , sect. 1, tel.: 0745252583;

office@blacklight.ro
www.blacklight.ro
BL-5.5.3.-PS.01

1

CARTE FUNCİARĂ NR. 343889
COPIE

Carte Funciară Nr. 343889 Cluj-Napoca

A. Partea I. Descrierea imobilului

TEREN

Nr. CF vechi:1856

Adresa: Loc. Cluj-Napoca, Jud. Cluj

Nr. Crt	Nr. cadastral Nr. topografic	Suprafața* (mp)	Observații / Referințe
A1	Top: 702/2/27/1	470	STRADA

B. Partea II. Proprietari și acte

Înscrieri privitoare la dreptul de proprietate și alte drepturi reale		Referințe
412 / 03/02/1949		
Adresa nr. 84/1949 și cerere, din 03/02/1949 emis de INSPECTORATUL CADASTRAL CLUJ;		
B1	Intabulare, drept de PROPRIETATE împroprietărire conf. Legii 187/1945, dobândit prin Lege, cota actuala 1/1, cota initiala 1/1 1) COMUNA SOMEȘENI	A1
B2	se abnotează acest imobil neformând obiect de circulație publică	A1

C. Partea III. SARCINI :

Inscrieri privind dezmembrămintele dreptului de proprietate, drepturi reale de garanție și sarcini	Referințe
NU SUNT	

Anexa Nr. 1 La Partea I

Teren

Nr cadastral	Suprafața (mp)*	Observații / Referințe
Top: 702/2/27/1	470	STRADA

* Suprafața este determinată în planul de proiecție Stereo 70.

DETALII LINIARE IMOBIL

Date referitoare la teren

Nr Crt	Categorie folosință	Intra vilan	Suprafața (mp)	Tarla	Parcelă	Nr. topo	Observații / Referințe
1	drum	-	470	-	-	702/2/27/1	

CARTE FUNCİARĂ NR. 352824
COPIE

Carte Funciară Nr. 352824 Cluj-Napoca

A. Partea I. Descrierea imobilului

TEREN

Nr. CF vechi:1856 SOMESENI

Adresa: Loc. Cluj-Napoca, Jud. Cluj

Nr. Crt	Nr. cadastral topografic	Suprafața* (mp)	Observații / Referințe
A1	Top: 702/3/9	935	

B. Partea II. Proprietari și acte

Înscrieri privitoare la dreptul de proprietate și alte drepturi reale		Referințe
412 / 03/02/1949		
Adresa nr. 84/1949 și încheierea c.f., din 03/02/1949 emis de Inspectoratul Cadastral Cluj;		
B1	Intabulare, drept de PROPRIETATE în proprietăre conform legii de reformă agrară nr. 187/1945, dobândit prin Lege, cota actuală 1/1, cota inițială 1/1 1) COMUNA SOMEȘENI	A1
B2	Totodată acest imobil neformând obiect de circulație se abnotează	A1

C. Partea III. SARCINI .

Inscrieri privind dezmembrămintele dreptului de proprietate, drepturi reale de garanție și sarcini	Referințe
NU SUNT	

Anexa Nr. 1 La Partea I

Teren

Nr cadastral	Suprafața (mp)*	Observații / Referințe
Top: 702/3/9	935	

* Suprafața este determinată în planul de proiecție Stereo 70.

DETALII LINIARE IMOBIL

Date referitoare la teren

Nr Crt	Categorie folosință	Intra vilan	Suprafața (mp)	Tarla	Parcelă	Nr. topo	Observații / Referințe
1	drum	-	935	-	-	702/3/9	

OFICIUL DE CADASTRU ȘI PUBLICITATE IMOBILIARĂ CLUJ
BIROUL DE CADASTRU ȘI PUBLICITATE IMOBILIARĂ CLUJ NAPOCA

Nr. de înregistrare/.....

CERERE DE RECEPȚIE ȘI ÎNSCRIERE

Subscrisa **MUNICIPIUL CLUJ - NAPOCA**, cu sediul în mun. Cluj-Napoca, str. Moșilor, nr. 3, identificată prin cod fiscal 4305857, împuternicesc persoana fizică/ juridică **SC BLACK LIGHT SRL**, conform contract nr. 420749/02.09.2020, pentru înregistrarea documentației la OCPI și vă rog să dispuneți:

I. OBIECTUL RECEPȚIEI:

- prima înregistrare în sistemul integrat de cadastru și carte funciară
- recepție cadastrală și înființare carte funciară
 - recepție cu alocare număr cadastral
 - înființare carte funciară
 - recepție cadastrală și înființare carte funciară pentru imobile situate în regiunile de carte funciară supuse Decretului-lege nr. 115/1938
- actualizare informații cadastrale:
- înscriere construcții
 - extindere/ radiere construcții
 - modificarea limitei de proprietate
 - modificarea suprafeței imobilului
 - actualizare categorii de folosință/destinații
 - re poziționare
 - alte informații tehnice cu privire la imobil
- înregistrarea în planul cadastral a imobilelor situate în regiunile de carte funciară supuse Decretului- lege nr. 115/1938
- înregistrarea în planul cadastral
 - înregistrarea în planul cadastral și efectuarea altor operațiuni
 - înregistrarea în planul cadastral și înscriere construcție
 - înregistrarea în planul cadastral și extindere/radiere construcție
- documentația de identificare a amplasamentului imobilului situat pe un alt UAT
- documentație de atribuire număr cadastral
- documentație pentru dezlipire/alipire teren
- documentație de prima înregistrare UI
- documentație pentru apartamentare
- documentație pentru dezlipire/alipire UI
- documentație pentru reapaartamentare
- documentație pentru supraetajare
- documentație pentru descrierea dezmembărilor dreptului de proprietate
- documentație pentru reconstituirea cărții funciare pierdute, distruse sau sustrase

II. OBIECTUL ÎNSCRIERII:

- Intabularea *)
- înscrierea provizorie **)
- notarea ***)
- radierea ****)
- îndreptarea erorii materiale *****)

IMOBILUL: UAT CLUJ - NAPOCA

Adresă imobil							Nr. CF/ Nr. cad (IE)
Localitate	Strada (Tarla)	Număr (Parcelă)	Bloc	Scara	Etaj	Ap.	
CLUJ - NAPOCA	STR. AUGUSTIN BENA						

ACTUL JURIDIC:

- care justifică cererea:
- originalul sau copia legalizată a înscrisurilor certificate în condițiile Legii se păstrează permanent de către: solicitant/deponent

Solicit comunicarea răspunsului ***):**

- prin poștă
- la sediul biroului teritorial
- fax nr.
- e-mail
- online prin Sistemul Integrat de Cadastru și Carte Funciară – eterra

Semnătura proprietarului/persoanei interesate
MUNICIPIUL CLUJ – NAPOCA

Semnătura și ștampila
SC BLACK LIGHT SRL

BEZNOSZKA
LOREDANA

Digitally signed by
BEZNOSZKA LOREDANA
Date: 2023.06.21 10:01:46
+03:00



Serviciu achitat cu chitanța nr. . *****	Data	Suma	Cod serviciu
Scutit, conform Legii		0	214

Prin semnarea prezentei cereri mă oblig să respect dispozițiile Legii nr. 190/2018 privind măsuri de punere în aplicare a Regulamentului (UE) 2016/679 și ale Regulamentului (UE) nr. 679/2016 al Parlamentului European și al Consiliului din 27 aprilie 2016 privind protecția persoanelor fizice în ceea ce privește prelucrarea datelor cu caracter personal și privind libera circulație a acestor date și de abrogare a Directivei 95/46/CE (Regulamentul general privind protecția datelor), în sensul nedivulgării informațiilor cu caracter personal despre care am luat cunoștință.

NOTĂ: Oficiul de Cadastru și Publicitate Imobiliară, instituție publică cu personalitate juridică aflată în subordinea Agenției Naționale de Cadastru și Publicitate Imobiliară, prelucrează date cu caracter personal furnizate de dumneavoastră: nume, prenume, serie și număr act de identitate, cod numeric personal, adresa poștală etc.

Datele cu caracter personal sunt prelucrate de către operator în vederea îndeplinirii competențelor legale privind evidențele de cadastru și carte funciară și pot fi comunicate numai destinatarilor abilitați prin acte normative (Codul civil, Codul de procedură civilă, Codul fiscal, alte legi speciale), inclusiv organelor de poliție, parchetelor, instanțelor sau altor autorități publice, în condițiile legii. În acest sens vă informăm și vă asigurăm că am luat măsuri tehnice și organizatorice adecvate pentru protejarea datelor dumneavoastră.

În exercitarea drepturilor dumneavoastră prevăzute de Regulamentul nr. 679/2016 privind protecția persoanelor fizice în ceea ce privește prelucrarea datelor cu caracter personal și privind libera circulație a acestor date, dar și pentru orice alte informații suplimentare legate de protecția datelor cu caracter personal vă puteți adresa responsabilului cu protecția datelor, la adresa rp_d_cluj@ancfp.ro, formulând o cerere scrisă, datată și semnată sau la telefon: 0264-431666.

*] Drept de proprietate, uz, uzufruct, abitație, servitute, concesiune, ipotecă, privilegiu etc

**] Act sub condiție suspensivă, hotărâre judecătorească definitivă

***] Incapacitate, locațiunea, preemțiunea, promisiunea de înstrăinare, schimbarea rangului (potecii), acțiuni în justiție asupra imobilului în cauză, orice alte fapte sau drepturi personale, etc.

****] Drepturi reale, ipotecă, privilegiu.

*****] Se va completa una din variantele de comunicare

*****] Se va menționa eroarea materială

*****] Se completează cu datele corespunzătoare responsabilului cu protecția datelor desemnat la nivelul fiecărei OCPI

OFICIUL DE CADASTRU ȘI PUBLICITATE IMOBILIARĂ CLUJ
BIROUL DE CADASTRU ȘI PUBLICITATE IMOBILIARĂ CLUJ-NAPOCA

DECLARAȚIE

Subscrisa **MUNICIPIUL CLUJ-NAPOCA**, cu sediul în mun. Cluj-Napoca, str. Moșilor, nr. 3, identificată prin cod fiscal 4305857, prin prezenta declar pe propria răspundere, în calitate de proprietar/~~posesor~~/~~deținător~~/~~reprezentant legal~~ al imobilului situat în intravilan loc. Cluj Napoca, **str. AUGUSTIN BENA**, sub sancțiunile prevăzute de Codul penal, cu privire la falsul în declarații, că:

- am indicat persoanei autorizate limitele și vecinii imobilului, în vederea întocmirii documentației cadastrale;
- am fost informat(ă) și solicit înscrierea în evidențele de cadastru și carte funciară a suprafeței rezultate din măsurători de **844 mp**, comunicată de persoana autorizată;
- am fost informat(ă) și sunt de acord cu poziționarea incertă a imobilului și a consecințelor ce decurg din acest lucru;
- am adus la cunoștința tuturor proprietarilor informațiile mai sus menționate, aceștia fiind de acord cu întocmirea documentației și înregistrarea ei la OCPI;
- imobilul nu se află în litigiu;
- titularii drepturilor reale asupra imobilelor vecine,, au fost convocați și nu s-au prezentat la convocare.

Îmi asum întreaga răspundere pentru punerea la dispoziția persoanei autorizate S.C. BLACK LIGHT S.R.L. /autorizație categoria/clasa I serie RO-B-J nr. 2000/2021 a următoarelor acte doveditoare ale dreptului de proprietate Hotărâre de Consiliu Local, în vederea identificării limitelor bunului imobil măsurat, pentru executarea documentației cadastrale, participând la măsurătoare.

Data:

Proprietar
MUNICIPIUL CLUJ-NAPOCA

Semnătura și stampila
SC BLACK LIGHT SRL



Prin semnarea prezentei cereri mă oblig să respect dispozițiile Legii nr. 190/2018 privind măsuri de punere în aplicare a Regulamentului (UE) 2016/679 și ale Regulamentului (UE) nr. 679/2016 al Parlamentului European și al Consiliului din 27 aprilie 2016 privind protecția persoanelor fizice în ceea ce privește prelucrarea datelor cu caracter personal și privind libera circulație a acestor date și de abrogare a Directivei 95/46/CE (Regulamentul general privind protecția datelor), în sensul nedivulgării informațiilor cu caracter personal despre care am luat cunoștință.

NOTĂ: Oficiul de Cadastru și Publicitate Imobiliară, instituție publică cu personalitate juridică afiliată în subordinea Agenției Naționale de Cadastru și Publicitate Imobiliară, prelucrează date cu caracter personal furnizate de dumneavoastră: nume, prenume, serie și număr act de identitate, cod numeric personal, adresa poștală etc.

Datele cu caracter personal sunt prelucrate de către operator în vederea îndeplinirii competențelor legale privind evidențele de cadastru și carte funciară și pot fi comunicate numai destinatarilor abilitați prin acte normative (Codul civil, Codul de procedură civilă, Codul fiscal, alte legi speciale), inclusiv organelor de poliție, parchetelor, instanțelor sau altor autorități publice, în condițiile legii. În acest sens vă informăm și vă asigurăm că am luat măsuri tehnice și organizatorice adecvate pentru protejarea datelor dumneavoastră.

În exercitarea drepturilor dumneavoastră prevăzute de Regulamentul nr. 679/2016 privind protecția persoanelor fizice în ceea ce privește prelucrarea datelor cu caracter personal și privind libera circulație a acestor date, dar și pentru orice alte informații suplimentare legate de protecția datelor cu caracter personal vă puteți adresa responsabilului cu protecția datelor, la adresa rp_d_cluj@ancpi.ro, formulând o cerere scrisă, datată și semnată sau la telefon: 0264-431666.



BLACK LIGHT
trusted since 1992



Foaie de capăt

Proiect nr. 3320/2022

„ Documentație pentru primă înscriere str. Augustin Bena (tronson1), UAT Cluj Napoca “

Beneficiar: PRIMĂRIA CLUJ NAPOCA

Întocmit: S.C. Black Light S.R.L. Timișoara,
str. Virtuții nr. 1

Manager: ing. Bîrlă Gigi-Aureliu

Iunie 2023

Timișoara, Strada Virtuții, nr. 1, cod 300126, tel.: 0356 808 870, fax: 0356 808 871;
Cluj-Napoca, Strada Sarmisegetuza, nr. 18, cod 400592, tel. :0364409098, fax: 0264484982;
București, str. Piața Montreal, nr. 10, clădirea WTC, intrarea F, etaj 1 , sect. 1, tel.: 0745252583;

office@blacklight.ro
www.blacklight.ro
BL-5.5.3.-PS.01



BLACK LIGHT
trusted since 1992



Colectiv de elaborare

Şef proiect: ing. Daniel Mircea ACHIM
Întocmit: ing. Loredana BEZNOSZKA
Desenat: ing. Loredana BEZNOSZKA



Borderou
de piese scrise și desenate

Piese scrise

1. Foaie de capăt
2. Colectiv de elaborare
3. Borderou de piese scrise și desenate
4. Memoriu tehnic
5. Inventar de coordonate
6. Calculul suprafețelor

B. Piese desenate

1. Anexa 16 – Plan de amplasament și delimitare a imobilului

**MEMORIU TEHNIC**

Adresa imobilului/zona în care se desfășoară lucrarea: Imobilul este situat în intravilan Mun. Cluj Napoca - str. Augustin Bena (tronson1 - de la intersecția cu str. Cantonului până la str. Turnului).

Tipul lucrării: Documentație pentru primă înscriere str. Augustin Bena (tronson1), UAT Cluj Napoca.

Suprafața planului supus recepției: imobilul supus recepției în prezenta documentație de primă înscriere în sistemul integrat de cadastru, are o suprafață măsurată de 844 mp.

Scurtă prezentare a scopului întocmirii lucrării și/sau a situației tehnice și juridice/istoricul:

Scopul prezentei documentații este prima înscriere a terenului în suprafață de 844 mp – teren pentru Str. Augustin Bena (tronson1), care urmează a fi înscris în carte funciară nouă, conform situației actuale și reale din teren.

Operațiunea de primă înscriere a suprafeței de 844 mp – teren pentru Str. Augustin Bena (tronson1), prin recepția și deschiderea unei cărți funciare noi, cu diminuarea/sistarea unor suprafețe din cărțile funciare vechi, se va opera astfel:

CF nr. Cluj Napoca	Nr.top.	Suprafață conform CF (mp)	Situația propusă – înscriere în CF nou (mp)
		(A)	(B)
343889	702/2/27/1	470	470
352824	702/3/9	935	374
TOTAL		1405	844

Astfel, după diminuarea suprafețelor din cărțile funciare identificate și crearea unui imobil nou, conform descrierii din tabelul de mai sus, diferența de suprafață rămasă se va reinscrie în cărțile funciare vechi.

Descrierea generală a operațiunilor efectuate în faza de documentare a lucrării, localizarea și identificarea imobilului: Imobilul studiat este situat în intravilanul mun. Cluj Napoca - teren pentru drum strada Augustin Bena (tronson1). La teren, în urma indicării amplasamentului de către proprietar, s-a procedat la executarea măsurătorilor. În urma măsurătorilor executate la teren, a rezultat planul de situație scara 1:1000. La stabilirea limitei străzii s-a verificat corespondența cu realitatea din teren, respectând împrejurimile imobilelor vecine. Identificarea limitei imobilului în cauză, supus operațiunii de primă înscriere, a avut la bază planul parcelar de carte funciară cu numerotarea topografică, Plan CF - Concretuale Someșeni. A fost studiată baza de date e-terra pentru verificarea suprapunerilor cu alte imobile învecinate și s-a constatat că, limita prezentată în documentația prezentă, se suprapune cu imobilul înscris în CF nr. 301208 Cluj Napoca.

Împrejmuirea parțială a imobilului este materializată între punctele de contur astfel:

- 1-2 – împrejmuit cu gard de lemn
- 2-3-4-5-6 – împrejmuit cu gard metalic/sârmă
- 6-7-8 – împrejmuit cu gard metalic și fundație/soclu de beton
- 8-9-10 – împrejmuit cu gard metalic/sârmă
- 10-11 – împrejmuit (limită convențională – latură construcție anexă)
- 11-12 – neîmprejmuit (strada Cantonului)
- 12-13- ... -24-25 – împrejmuit cu gard metalic/sârmă
- 25-26- ... -31-32 – împrejmuit cu gard de lemn



- 32-1 – neîmprejmuit (strada Turnului)

Operațiuni de specialitate realizate: Detaliile prezentate în planul de situație au fost recoltate în teren prin tehnologia GPS metoda RTK și prin măsurători efectuate cu stația totală.

- Sistemul GPS folosit este Geomax Zenit 35.

- Stația totală folosită este Leica TPS 1205.

Pentru recoltarea punctelor de detaliu s-a creat o rețea de puncte de sprijin GPS (metoda GPS RTK, precizie 1-2 cm / punct determinat) cu ajutorul cărora s-au ridicat apoi punctele de detaliu folosind stația totală Leica TPS 1205. Gradul de detaliere: planul de situație a fost elaborat la scara 1:1000, iar numărul punctelor radiate a fost conform scopului lucrării, fiind o zonă deschisă – drum/stradă.

A fost folosită Stația Permanentă GNSS Rompos – Cluj, având următoarele coordonate elipsoidale:

Nume punct (vechi)	B	L	H
Stația Permanentă GNSS Rompos - Cluj	46°46'21.13804" N	23°37'29.26969" E	395.244

- Punctele determinate în sistem WGS 84, au fost transformate în coordonate STEREO - 70 prin programul TRANSDAT Versiunea 4.04, implementat oficial de A.N.C.P.I București.

Datele culese din teren au fost descarcate cu software de specialitate Leica Geo Office Combined și prelucrate cu programe de post-procesare, date care au fost exportate în fișiere ASCII și RINEX, care au fost folosite la întocmirea documentației și efectuarea verificărilor. Datele introduse în calculator au fost prelucrate cu ajutorul programelor specifice de lucru (AUTOCAD); S-a întocmit planul de situație la scara 1:1000 cu toate elementele culese de pe teren și s-au făcut verificările de rigoare pentru acest gen de lucrări;

Formatul datelor predate:

Ridicarea topografică se va preda în format AutoCAD cu extensia (.dwg/.dxf) în coordonate Stereografice 1970, Marea Neagra 1975; Se vor preda toate elementele ridicărilor topografice (stații cu coordonate și cote, calcule rețea G.P.S si anexe de măsurători).

Documentația a fost întocmită respectând normele în vigoare respectiv Ordinul Directorului General al ANCPI Nr.600/2023, privind aprobarea Regulamentului de recepție și înscriere în evidențele de cadastru și carte funciară.

Calculul suprafeței:

Calculul suprafețelor s-a făcut prin metodă analitică, folosind coordonatele rectangulare ale punctelor de contur, pe baza formulei generale de calcul a suprafeței pe cale analitică pentru poligon cu n puncte:

$$2S = \sum_{i=1}^n x_i (y_{i+1} - y_{i-1})$$

Suprafața totală calculată analitic este de 844 mp

INVENTAR DE COORDONATE
Sistemul de proiecție Stereografic 1970
Strada Augustin Bena (tronson 1), Municipiul Cluj-Napoca, județul Cluj
U.A.T. CLUJ-NAPOCA

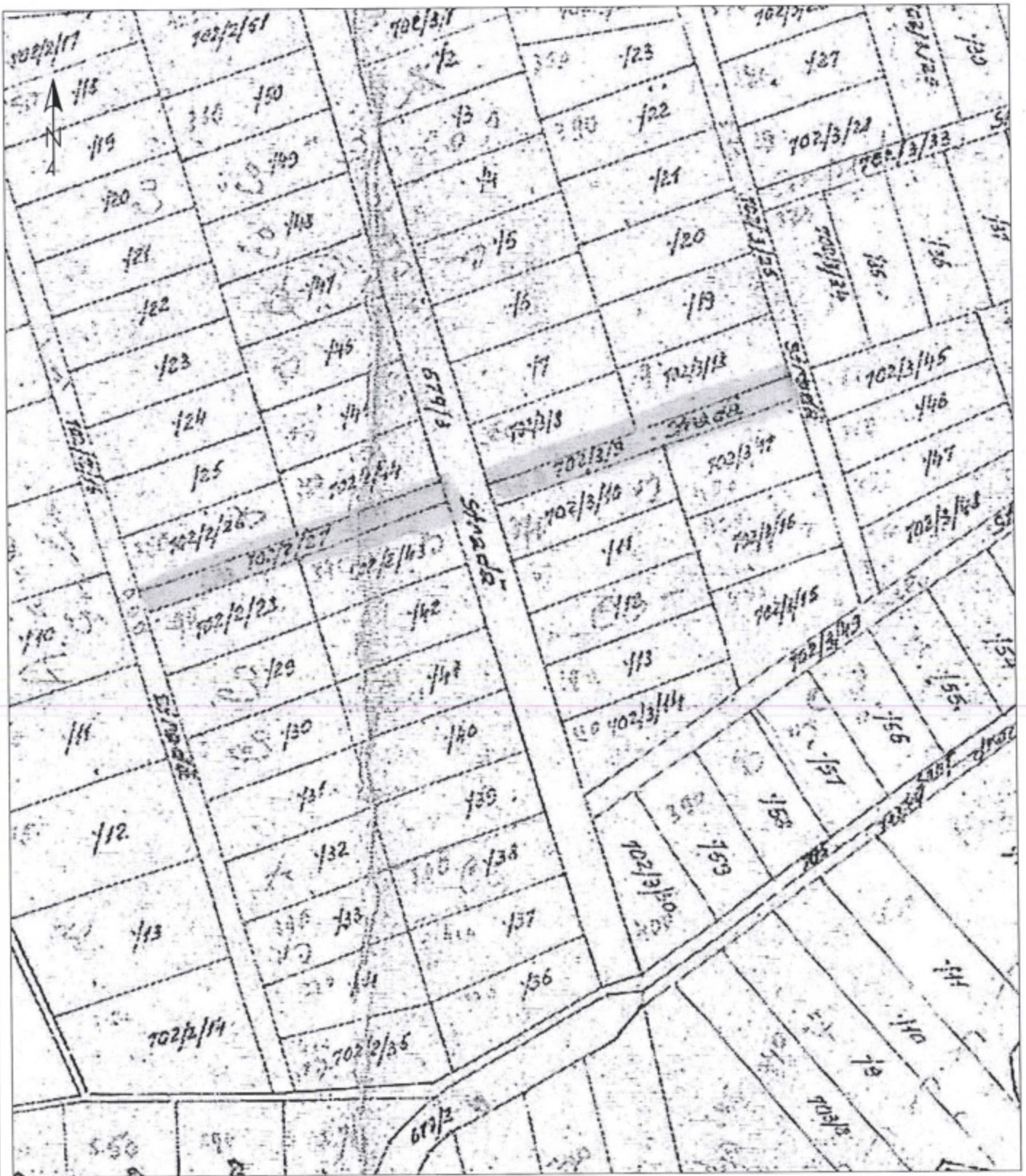
INVENTAR DE COORDONATE		
Pct.	Nord(X)	Est(Y)
1	587367.151	400245.834
2	587371.806	400257.755
3	587376.591	400269.948
4	587377.198	400269.971
5	587380.542	400279.559
6	587387.889	400301.620
7	587388.335	400303.175
8	587393.407	400319.630
9	587399.043	400337.727
10	587403.490	400353.404
11	587405.148	400358.367
12	587399.470	400360.269
13	587397.607	400354.243
14	587393.906	400341.030
15	587390.029	400329.395
16	587387.846	400322.567
17	587387.453	400321.326
18	587387.334	400320.966
19	587383.888	400310.582
20	587382.681	400307.076
21	587380.100	400299.579
22	587373.371	400280.704
23	587372.523	400278.642
24	587367.615	400266.806
25	587367.292	400266.981
26	587365.459	400262.952
27	587364.613	400261.201
28	587362.165	400257.410
29	587359.229	400254.549
30	587356.322	400253.020
31	587353.316	400251.738
32	587350.240	400250.798
S=844mp		



ÎNTOCMIT:
SC BLACK LIGHT SRL
ing. Loredana BEZNOSZKA
BEZNOSZKA
LOREDANA

Digitally signed by
 BEZNOSZKA LOREDANA
 Date: 2023.07.12 16:12:41
 +03'00'

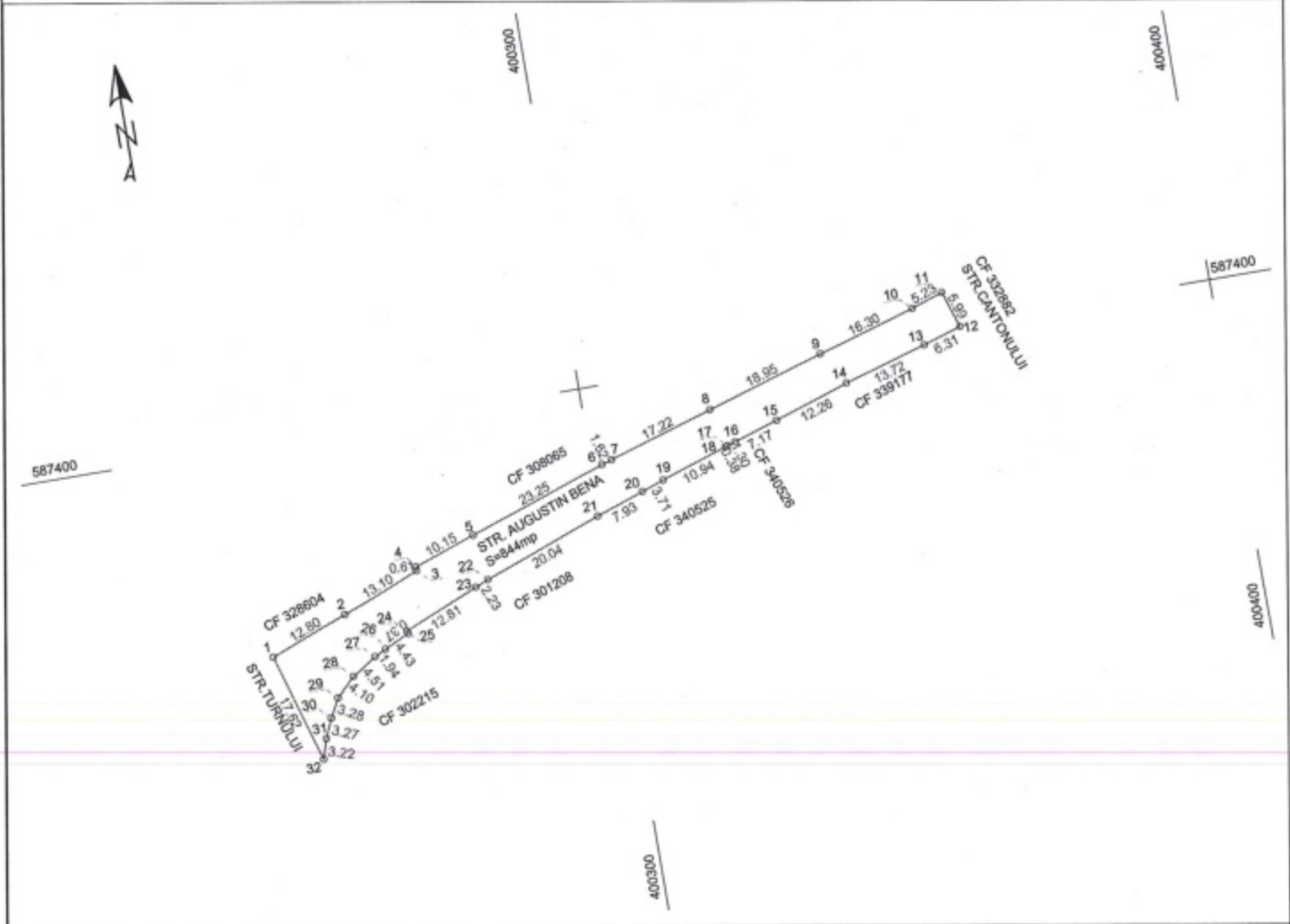
PLAN PARCELAR
SCARA 1:2000



ÎNTOCMIT:
SC BLACK LIGHT SRL
ing. Loredana BEZDOSZKA
BEZDOSZKA LOREDANA
Digitally signed by
BEZDOSZKA LOREDANA
Date: 2023.06.21
10:03:09 +03'00'

Nr. cadastral	Suprafata masurata (mp)	Adresa imobilului	
	844	strada Augustin Bena, Cluj-Napoca	
Cartea Funciara nr.		UAT	Cluj-Napoca

**PLAN DE AMPLASAMENT ȘI DELIMITARE A IMOBILULUI
SCARA 1:1000**



A. Date referitoare la teren			
Nr. parcela	Categorie de folosinta	Suprafata (mp)	Mentiuni
1	DR	844	imprejmuit partial prin imprejmuirea vecinatatilor
		844	
B. Date referitoare la constructii			
Cod	Destinatia	Suprafata construita la sol (mp)	Mentiuni
-	-	-	-
Total			
Suprafata totala masurata a imobilului = 844 mp Suprafata din act = 844 mp			
<p>Executant: SC BLACK LIGHT SRL ing. Loredana BEZNOSZKA</p> <p>Confirm executarea masuratorilor la teren, corectitudinea intocmirii documentatiei cadastrale si corespondenta acestora cu realitatea din teren</p>		<p>Inspector</p> <p>Confirm introducerea imobilului in baza de date integrata si atribuirea numarului cadastral</p>	
<p>BEZNOSZKA LOREDANA</p> <p>Digitally signed by BEZNOSZKA LOREDANA Date: 2023.06.21 10:02:50 +03'00'</p> <p>CERTIFICAT DE AUTORIZARE Seria RO-TM-F Nr.0232/09.05.2016 Loredana BEZNOSZKA</p> <p>Data: Iunie 2023</p>		<p><i>Anexa 1 la Hotararile nr. _____/2023 cuprinde 16 pagini</i></p>	



Amexa 2 la Hotărârea nr. _____ /2023



BLACK LIGHT
trusted since 1992



Proiect nr. 3320/2022

„Documentație pentru primă înscriere str. Augustin Bena (tronson 2), UAT Cluj Napoca “

Iunie 2023

Timișoara, Strada Virtuții, nr. 1, cod 300126, tel.: 0356 808 870, fax: 0356 808 871;
Cluj-Napoca, Strada Sarmisegetuza, nr. 18, cod 400592, tel. :0364409098, fax: 0264484982;
București, str. Piața Montreal, nr. 10, clădirea WTC, intrarea F, etaj 1, sect. 1, tel.: 0745252583;

office@blacklight.ro
www.blacklight.ro
BL-5.5.3.-PS.01

L



Oficiul de Cadastru și Publicitate Imobiliară CLUJ
Biroul de Cadastru și Publicitate Imobiliară Cluj-Napoca

CARTE FUNCİARĂ NR. 352824
COPIE

Carte Funciară Nr. 352824 Cluj-Napoca

A. Partea I. Descrierea imobilului

TEREN

Nr. CF vechi: 1856 SOMEȘENI

Adresa: Loc. Cluj-Napoca, Jud. Cluj

Nr. Crt	Nr. cadastral Nr. topografic	Suprafața* (mp)	Observații / Referințe
A1	Top: 702/3/9	935	

B. Partea II. Proprietari și acte

Înscrieri privitoare la dreptul de proprietate și alte drepturi reale		Referințe
412 / 03/02/1949		
Adresa nr. 84/1949 și încheierea c.f., din 03/02/1949 emis de Inspectoratul Cadastral Cluj;		
B1	Intabulare, drept de PROPRIETATE în proprietăre conform legii de reformă agrară nr. 187/1945, dobândit prin Lege, cota actuală 1/1, cota inițială 1/1 1) COMUNA SOMEȘENI	A1
B2	Totodată acest imobil neformând obiect de circulație se abnotează	A1

C. Partea III. SARCINI .

Inscrieri privind dezmembrămintele dreptului de proprietate, drepturi reale de garanție și sarcini	Referințe
NU SUNT	

Anexa Nr. 1 La Partea I

Teren

Nr cadastral	Suprafața (mp)*	Observații / Referințe
Top: 702/3/9	935	

* Suprafața este determinată în planul de proiecție Stereo 70.

DETALII LINIARE IMOBIL

Date referitoare la teren

Nr Crt	Categorie folosință	Intra vilan	Suprafața (mp)	Tarla	Parcelă	Nr. topo	Observații / Referințe
1	drum	-	935	-	-	702/3/9	

OFICIUL DE CADASTRU ȘI PUBLICITATE IMOBILIARĂ CLUJ
BIROUL DE CADASTRU ȘI PUBLICITATE IMOBILIARĂ CLUJ NAPOCA

Nr. de înregistrare/.....

CERERE DE RECEPȚIE ȘI ÎNSCRIERE

Subscrisa **MUNICIPIUL CLUJ - NAPOCA**, cu sediul în mun. Cluj-Napoca, str. Moșilor, nr. 3, identificată prin cod fiscal 4305857, împuternicesc persoana fizică/ juridică **SC BLACK LIGHT SRL**, conform contract nr. 420749/02.09.2020, pentru înregistrarea documentației la OCPI și vă rog să dispuneți:

I. OBIECTUL RECEPȚIEI:

- prima înregistrare în sistemul integrat de cadastru și carte funciară
- recepție cadastrală și înființare carte funciară
 - recepție cu alocare număr cadstral
 - înființare carte funciară
 - recepție cadastrală și înființare carte funciară pentru imobile situate în regiunile de carte funciară supuse Decretului-lege nr. 115/1938
- actualizare informații cadastrale:
- înscriere construcții
 - extindere/ radiere construcții
 - modificarea limitei de proprietate
 - modificarea suprafeței imobilului
 - actualizare categorii de folosință/destinații
 - re poziționare
 - alte informații tehnice cu privire la imobil
- înregistrarea în planul cadastral a imobilelor situate în regiunile de carte funciară supuse Decretului- lege nr. 115/1938
- înregistrarea în planul cadastral
 - înregistrarea în planul cadastral și efectuarea altor operațiuni
 - înregistrarea în planul cadastral și înscriere construcție
 - înregistrarea în planul cadastral și extindere/radiere construcție
- documentația de identificare a amplasamentului imobilului situat pe un alt UAT
- documentație de atribuire număr cadastral
- documentație pentru dezlipire/alipire teren
- documentație de prima înregistrare UI
- documentație pentru apartamentare
- documentație pentru dezlipire/alipire UI
- documentație pentru re apartamentare
- documentație pentru supraetajare
- documentație pentru descrierea dezmembămintelor dreptului de proprietate
- documentație pentru reconstituirea cărții funciare pierdute, distruse sau sustrate

II. OBIECTUL ÎNSCRIERII:

- intabularea *)
- înscrierea provizorie **)
- notarea ***)
- radierea ****)
- îndreptarea erorilor materiale *****)

IMOBILUL: UAT CLUJ - NAPOCA

Adresă imobil							Nr. CF/ Nr. cad (IE)
Localitate	Strada (Tarla)	Număr (Parcelă)	Bloc	Scara	Etaj	Ap.	
CLUJ - NAPOCA	STR. AUGUSTIN BENA						

ACTUL JURIDIC:

- care justifică cererea:
- originalul sau copia legalizată a înscrisurilor certificate în condițiile Legii se păstrează permanent de către: solicitant/deponent

Solicit comunicarea răspunsului *****):

- prin poștă
- la sediul biroului teritorial
- fax nr.
- e-mail
- online prin Sistemul Integrat de Cadastru și Carte Funciară – eterra

Semnătura proprietarului/persoanei interesate
MUNICIPIUL CLUJ – NAPOCA

Semnătura și ștampila
SC BLACK LIGHT SRL

BEZNOSZKA
LOREDANA

Digitally signed by
BEZNOSZKA LOREDANA
Date: 2023.06.23 10:04:01



Serviciu achitat cu chitanța nr. *****	Data	Suma	Cod serviciu
Scutit, conform Legii		0	214

Prin semnarea prezentei cereri mă oblig să respect dispozițiile Legii nr. 190/2018 privind măsurile de punere în aplicare a Regulamentului (UE) 2016/679 și ale Regulamentului (UE) nr. 679/2016 al Parlamentului European și al Consiliului din 27 aprilie 2016 privind protecția persoanelor fizice în ceea ce privește prelucrarea datelor cu caracter personal și privind libera circulație a acestor date și de abrogare a Directivei 95/46/CE (Regulamentul general privind protecția datelor), în sensul nedivulgării informațiilor cu caracter personal despre care am luat cunoștință.

NOTĂ: Oficiul de Cadastru și Publicitate Imobiliară, instituție publică cu personalitate juridică aflată în subordinea Agenției Naționale de Cadastru și Publicitate Imobiliară, prelucrează date cu caracter personal furnizate de dumneavoastră: nume, prenume, serie și număr act de identitate, cod numeric personal, adresa poștală etc.

Datele cu caracter personal sunt prelucrate de către operator în vederea îndeplinirii competențelor legale privind evidențele de cadastru și carte funciară și pot fi comunicate numai destinatarilor abilitați prin acte normative (Codul civil, Codul de procedură civilă, Codul fiscal, alte legi speciale), inclusiv organelor de poliție, parchetelor, instanțelor sau altor autorități publice, în condițiile legii. În acest sens vă informăm și vă asigurăm că am luat măsuri tehnice și organizatorice adecvate pentru protejarea datelor dumneavoastră.

În exercitarea drepturilor dumneavoastră prevăzute de Regulamentul nr. 679/2016 privind protecția persoanelor fizice în ceea ce privește prelucrarea datelor cu caracter personal și privind libera circulație a acestor date, dar și pentru orice alte informații suplimentare legate de protecția datelor cu caracter personal vă puteți adresa responsabilului cu protecția datelor, la adresa rdp_cikj@ancpi.ro, formulând o cerere scrisă, datată și semnată sau la telefon: 0264-431666.

*) Drept de proprietate, uz, uzufruct, abitație, servitute, concesiune, ipotecă, privilegiu etc

**) Act sub condiție suspensivă, hotărâre judecătorească nedefinitivă

***) Incapacitate, locațiunea, preemțiunea, promisiunea de înstrăinare, schimbarea rangului ipotecii, acțiuni în justiție asupra imobilului în cauză, orice alte fapte sau drepturi personale, etc.

****) Drepturi reale, ipotecă, privilegiu.

*****) Se va completa una din variantele de comunicare

*****) Se va menționa eroarea materială

*****) Se completează cu datele corespunzătoare responsabilului cu protecția datelor desemnat la nivelul fiecărui OCPI

OFICIUL DE CADASTRU ȘI PUBLICITATE IMOBILIARĂ CLUJ
BIROUL DE CADASTRU ȘI PUBLICITATE IMOBILIARĂ CLUJ-NAPOCA

DECLARAȚIE

Subscrisa **MUNICIPIUL CLUJ-NAPOCA**, cu sediul în mun. Cluj-Napoca, str. Moșilor, nr. 3, identificată prin cod fiscal 4305857, prin prezenta declar pe propria răspundere, în calitate de proprietar/~~posesor~~/~~deținător~~/~~reprezentant legal~~ al imobilului situat în intravilan loc. Cluj Napoca, **str. AUGUSTIN BENA**, sub sancțiunile prevăzute de Codul penal, cu privire la falsul în declarații, că:

- am indicat persoanei autorizate limitele și vecinii imobilului, în vederea întocmirii documentației cadastrale;
- am fost informat(ă) și solicit înscrierea în evidențele de cadastru și carte funciară a suprafeței rezultate din măsurători de **658 mp**, comunicată de persoana autorizată;
- am fost informat(ă) și sunt de acord cu poziționarea incertă a imobilului și a consecințelor ce decurg din acest lucru;
- am adus la cunoștința tuturor proprietarilor informațiile mai sus menționate, aceștia fiind de acord cu întocmirea documentației și înregistrarea ei la OCPI;
- imobilul nu se află în litigiu;
- titularii drepturilor reale asupra imobilelor vecine,, au fost convocați și nu s-au prezentat la convocare.

Îmi asum întreaga răspundere pentru punerea la dispoziția persoanei autorizate S.C. BLACK LIGHT S.R.L. /autorizație categoria/clasa I serie RO-B-J nr. 2000/2021 a următoarelor acte doveditoare ale dreptului de proprietate Hotărâre de Consiliu Local, în vederea identificării limitelor bunului imobil măsurat, pentru executarea documentației cadastrale, participând la măsurătoare.

Data:

Proprietar
MUNICIPIUL CLUJ-NAPOCA

Semnătura și stampila
SC BLACK LIGHT SRL



Prin semnarea prezentei cereri mă oblig să respect dispozițiile Legii nr. 190/2018 privind măsuri de punere în aplicare a Regulamentului (UE) 2016/679 și ale Regulamentului (UE) nr. 679/2016 al Parlamentului European și al Consiliului din 27 aprilie 2016 privind protecția persoanelor fizice în ceea ce privește prelucrarea datelor cu caracter personal și privind libera circulație a acestor date și de abrogare a Directivei 95/46/CE (Regulamentul general privind protecția datelor), în sensul nedivulgării informațiilor cu caracter personal despre care am luat cunoștință.

NOTĂ: Oficiul de Cadastru și Publicitate Imobiliară, instituție publică cu personalitate juridică aflată în subordinea Agenției Naționale de Cadastru și Publicitate Imobiliară, prelucrează date cu caracter personal furnizate de dumneavoastră: nume, prenume, serie și număr act de identitate, cod numeric personal, adresa poștală etc.

Datele cu caracter personal sunt prelucrate de către operator în vederea îndeplinirii competențelor legale privind evidențele de cadastru și carte funciară și pot fi comunicate numai destinatarilor abilitați prin acte normative (Codul civil, Codul de procedură civilă, Codul fiscal, alte legi speciale), inclusiv organelor de poliție, parchetelor, instanțelor sau altor autorități publice, în condițiile legii. În acest sens vă informăm și vă asigurăm că am luat măsuri tehnice și organizatorice adecvate pentru protejarea datelor dumneavoastră.

În exercitarea drepturilor dumneavoastră prevăzute de Regulamentul nr. 679/2016 privind protecția persoanelor fizice în ceea ce privește prelucrarea datelor cu caracter personal și privind libera circulație a acestor date, dar și pentru orice alte informații suplimentare legate de protecția datelor cu caracter personal vă puteți adresa responsabilului cu protecția datelor, la adresa rdp_cluj@ancpi.ro, formulând o cerere scrisă, datată și semnată sau la telefon: 0264-431666.



BLACK LIGHT
trusted since 1992



Foaie de capăt

Proiect nr. 3320/2022

„ Documentație pentru primă înscriere str. Augustin Bena (tronson 2), UAT Cluj Napoca “

Beneficiar: PRIMĂRIA CLUJ NAPOCA

Întocmit: S.C. Black Light S.R.L. Timișoara,
str. Virtuții nr. 1

Manager: ing. Bîrlă Gigi-Aureliu

Iunie 2023

Timișoara, Strada Virtuții, nr. 1, cod 300126, tel.: 0356 808 870, fax: 0356 808 871;
Cluj-Napoca, Strada Sarmisegetuza, nr. 18, cod 400592, tel. :0364409098, fax: 0264484982;
București, str. Piața Montreal, nr. 10, clădirea WTC, intrarea F, etaj 1 , sect. 1, tel.: 0745252583;

office@blacklight.ro
www.blacklight.ro
BL-5.5.3.-PS.01



BLACK LIGHT
trusted since 1992



Colectiv de elaborare

Șef proiect: ing. Daniel Mircea ACHIM
Întocmit: ing. Loredana BEZNOSZKA
Desenat: ing. Loredana BEZNOSZKA



Borderou
de piese scrise și desenate

Piese scrise

1. Foaie de capăt
2. Colectiv de elaborare
3. Borderou de piese scrise și desenate
4. Memoriu tehnic
5. Inventar de coordonate
6. Calculul suprafețelor

B. Piese desenate

1. Anexa 16 – Plan de amplasament și delimitare a imobilului



MEMORIU TEHNIC

Adresa imobilului/zona în care se desfășoară lucrarea: Imobilul este situat în intravilan Mun. Cluj Napoca - str. Augustin Bena (tronson 2 - de la intersecția cu str. Cantonului).

Tipul lucrării: Documentație pentru primă înscriere str. Augustin Bena (tronson 2), UAT Cluj Napoca.

Suprafața planului supus recepției: imobilul supus recepției în prezenta documentație de primă înscriere în sistemul integrat de cadastru, are o suprafață măsurată de 658 mp.

Scurtă prezentare a scopului întocmirii lucrării și/sau a situației tehnice și juridice/istoricul:

Scopul prezentei documentații este prima înscriere a terenului în suprafață de 658 mp – teren pentru Str. Augustin Bena (tronson 2), care urmează a fi înscris în carte funciară nouă, conform situației actuale și reale din teren.

Operațiunea de primă înscriere a suprafeței de 658 mp – teren pentru Str. Augustin Bena (tronson 2), prin recepția și deschiderea unei cărți funciare noi, cu diminuarea/sistarea unor suprafețe din cărțile funciare vechi, se va opera astfel:

CF nr. Cluj Napoca	Nr.top.	Suprafață conform CF (mp)	Situația propusă – înscriere în CF nou (mp)
		(A)	(B)
352824	702/3/9	935	561
TOTAL		935	658

Astfel, după diminuarea suprafețelor din cărțile funciare identificate și crearea unui imobil nou, conform descrierii din tabelul de mai sus, diferența de suprafață rămasă se va reînscris în cărțile funciare vechi.

Totodată menționăm că pentru diferența de suprafață de 97 mp nu s-a putut face identificarea în regim de Carte Funciară, iar pentru aceasta se anexează adeverința Primăriei Municipiului Cluj-Napoca, Direcția Patrimoniul Municipiului și Evidența Proprietății – Biroul Evidență străzi din Municipiul Cluj-Napoca

Descrierea generală a operațiunilor efectuate în faza de documentare a lucrării, localizarea și identificarea imobilului: Imobilul studiat este situat în intravilanul mun. Cluj Napoca - teren pentru drum strada Augustin Bena (tronson 2). La teren, în urma indicării amplasamentului de către proprietar, s-a procedat la executarea măsurătorilor. În urma măsurătorilor executate la teren, a rezultat planul de situație scara 1:1000. La stabilirea limitei străzii s-a verificat corespondența cu realitatea din teren, respectând împrejuririle imobilelor vecine. Identificarea limitei imobilului în cauză, supus operațiunii de primă înscriere, a avut la bază planul parcelar de carte funciară cu numerotarea topografică, Plan CF - Concretuale Someșeni. A fost studiată baza de date e-terra pentru verificarea suprapunerilor cu alte imobile învecinate și s-a constatat că, limita prezentată în documentația prezentă, nu se suprapune cu imobilele din vecinătate.

Împrejmuirea parțială a imobilului este materializată între punctele de contur astfel:

- 1-2- ... -9-10 – neîmprejmuit
- 11-12 – împrejmuit cu gard metalic/sârmă
- 12-13-14 – neîmprejmuit (stradă)
- 14-15- ... -21-22 – împrejmuit cu gard metalic și fundație/soclu de beton (iar la segmentul 19-20, pe lângă gard, delimitarea/împrejmuirea este cu latura construcției – limită convențională)



- 22-1 – neîmprejmuit (strada Contonului)

Operațiuni de specialitate realizate: Detaliile prezentate în planul de situație au fost recoltate în teren prin tehnologia GPS metoda RTK și prin măsurători efectuate cu stația totală.

- Sistemul GPS folosit este Geomax Zenit 35.

- Stația totală folosită este Leica TPS 1205.

Pentru recoltarea punctelor de detaliu s-a creat o rețea de puncte de sprijin GPS (metoda GPS RTK, precizie 1-2 cm / punct determinat) cu ajutorul cărora s-au ridicat apoi punctele de detaliu folosind stația totală Leica TPS 1205. Gradul de detaliere: planul de situație a fost elaborat la scara 1:1000, iar numărul punctelor radiate a fost conform scopului lucrării, fiind o zonă deschisă – drum/stradă.

A fost folosită Stația Permanentă GNSS Rompos – Cluj, având următoarele coordonate elipsoidale:

Nume punct (vechi)	B	L	H
Stația Permanentă GNSS Rompos - Cluj	46°46'21.13804" N	23°37'29.26969" E	395.244

- Punctele determinate în sistem WGS 84, au fost transformate în coordonate STEREO - 70 prin programul TRANSDAT Versiunea 4.04, implementat oficial de A.N.C.P.I București.

Datele culese din teren au fost descarcate cu software de specialitate Leica Geo Office Combined și prelucrate cu programe de post-procesare, date care au fost exportate în fișiere ASCII și RINEX, care au fost folosite la întocmirea documentației și efectuarea verificărilor. Datele introduse în calculator au fost prelucrate cu ajutorul programelor specifice de lucru (AUTOCAD); S-a întocmit planul de situație la scara 1:1000 cu toate elementele culese de pe teren și s-au făcut verificările de rigoare pentru acest gen de lucrări;

Formatul datelor predate:

Ridicarea topografică se va preda în format AutoCAD cu extensia (.dwg/.dxf) în coordonate Stereografice 1970, Marea Neagra 1975; Se vor preda toate elementele ridicărilor topografice (stații cu coordonate și cote, calcule rețea G.P.S si anexe de măsurători).

Documentația a fost întocmită respectând normele în vigoare respectiv Ordinul Directorului General al ANCP I Nr.600/2023, privind aprobarea Regulamentului de recepție și înscriere în evidențele de cadastru și carte funciară.

Calculul suprafeței:

Calculul suprafețelor s-a făcut prin metodă analitică, folosind coordonatele rectangulare ale punctelor de contur, pe baza formulei generale de calcul a suprafeței pe cale analitică pentru poligon cu n puncte:

$$2S = \sum_{i=1}^n x_i (y_{i+1} - y_{i-1})$$

Suprafața totală calculată analitic este de 658 mp

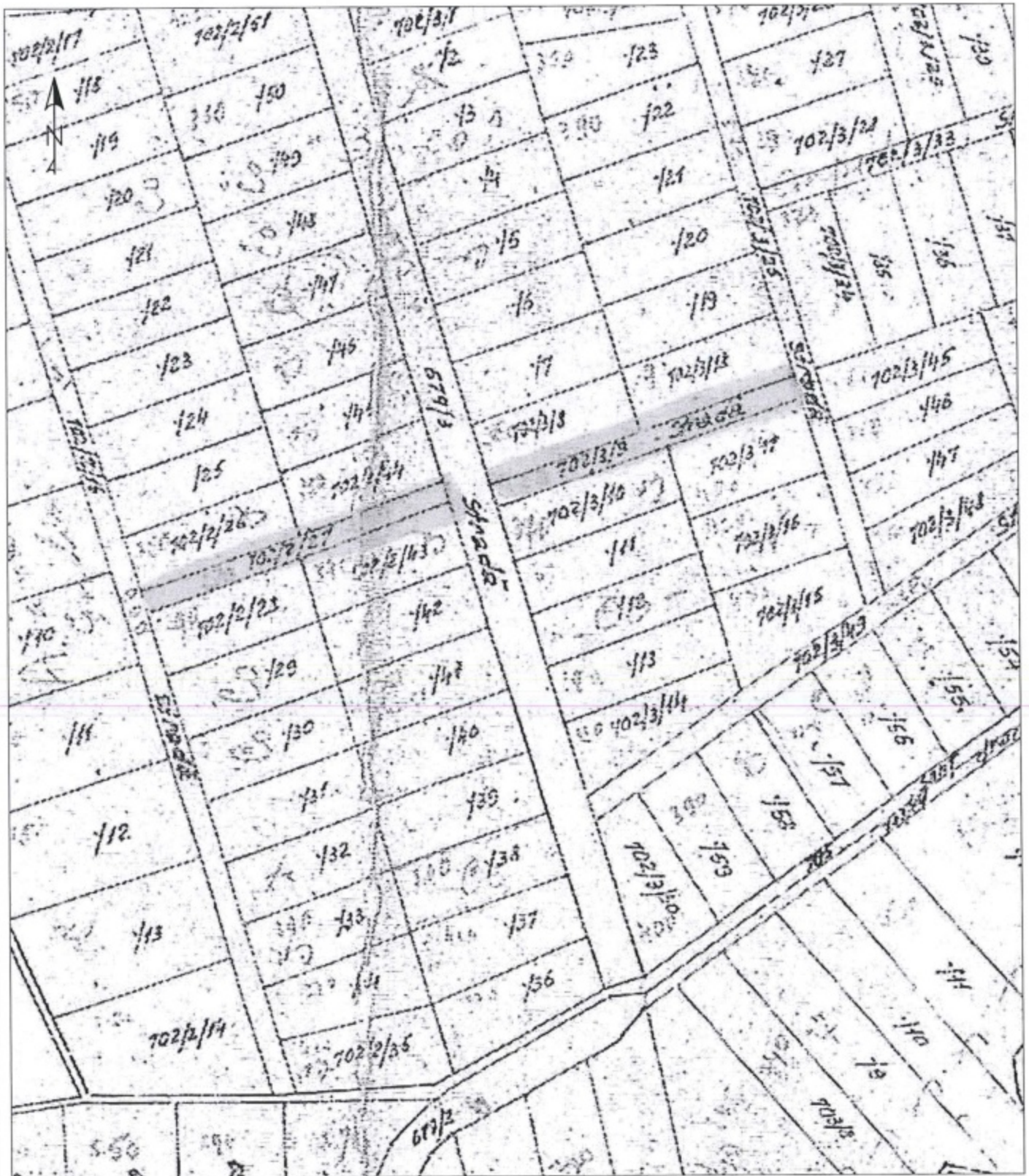
INVENTAR DE COORDONATE
Sistemul de proiecție Stereografic 1970
Strada Augustin Bena (tronson 2), Municipiul Cluj-Napoca, județul Cluj
U.A.T. CLUJ-NAPOCA

INVENTAR DE COORDONATE		
Pct.	Nord(X)	Est(Y)
1	587413.726	400369.847
2	587410.288	400371.613
3	587409.166	400372.380
4	587408.293	400373.397
5	587407.700	400374.646
6	587407.748	400376.736
7	587408.462	400380.146
8	587410.456	400387.234
9	587411.385	400390.338
10	587412.111	400392.086
11	587439.567	400468.642
12	587443.531	400479.896
13	587444.400	400483.509
14	587439.511	400484.833
15	587432.626	400464.708
16	587428.702	400453.857
17	587422.376	400435.601
18	587416.172	400418.764
19	587410.893	400404.438
20	587400.591	400377.593
21	587398.988	400373.413
22	587398.886	400372.923
S=658mp		



INTOCMIT:
SC BLACK LIGHT SRL
ing. Loredana BEZNOSZKA
BEZNOSZKA Digitally signed by
LOREDANA BEZNOSZKA LOREDANA
Date: 2023.07.13
10:20:27 +03'00'

PLAN PARCELAR
SCARA 1:2000

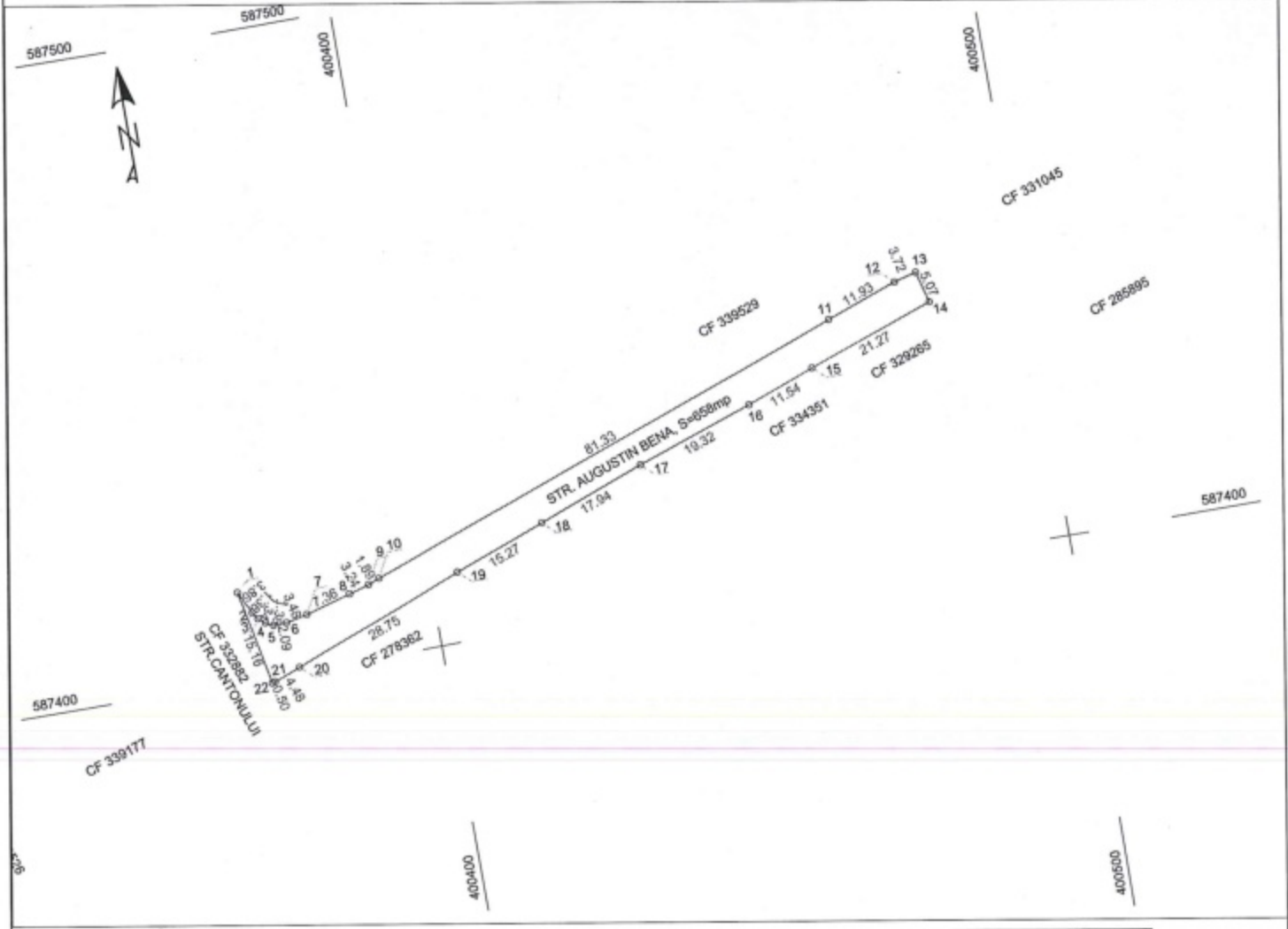


ÎNTOCMIT:
SC BLACK LIGHT SRL
ing. Loredana BEZNOȘKA
BEZNOȘKA
LOREDANA

Digitally signed by
BEZNOȘKA LOREDANA
Date: 2023.06.21 10:05:31
+03'00'

Nr. cadastral	Suprafata masurata (mp)	Adresa imobilului	
	658	strada Augustin Bena, Cluj-Napoca	
Cartea Funciara nr.		UAT	Cluj-Napoca

PLAN DE AMPLASAMENT ȘI DELIMITARE A IMOBILULUI
SCARA 1:1000



A. Date referitoare la teren			
Nr. parcela	Categorie de folosinta	Suprafata (mp)	Mentuni
1	DR	658	imprejmuit partial prin imprejmuirea vecinatatilor
		658	

B. Date referitoare la constructii			
Cod	Destinatia	Suprafata construita la sol (mp)	Mentuni
-	-	-	-
Total			

Suprafata totala masurata a imobilului = 658 mp
Suprafata din act = 658 mp

<p>Executant: SC BLACK LIGHT SRL ing. Loredana BEZNOSZKA</p> <p>Confirm executarea masuratorilor la teren, constitudinea intocmirii documentatiei cadastrale și corespundența acestora cu realitatea din teren</p> <p>BEZNOSZKA LOREDANA Date: 2023.06.21 10:05:07 +03:00' Nr.0232/09.05.2016 Loredana BEZNOSZKA Data: Iunie 2023</p>	<p>Inspector</p> <p>Confirm introducerea imobilului în baza de date integrată și atribuirea numărului cadastral</p> <p>Anexa 2 la Hotărârea nr. /2023 cuprinde 14 pagini</p>
---	--

CERTIFICAT DE AUTORIZARE Nr. 2000/2021 s.c. BLACK LIGHT S.R.L.

Digitally signed by BEZNOSZKA LOREDANA Date: 2023.06.21 10:05:07 +03:00' Nr.0232/09.05.2016 Loredana BEZNOSZKA Data: Iunie 2023

MUNICIPIUL CLUJ-NAPOCA
PRIMARUL
NR. 719835/1 din 22.08.2023

REFERAT DE APROBARE

a proiectului de hotărâre privind trecerea din domeniul privat în domeniul public al municipiului
a unui imobil cu destinație de drum și însușirea Documentației tehnice,
pentru înscrierea imobilului strada Augustin Bena (tronson 1 și 2)
în sistemul integrat de cadastru și carte funciară

În vederea reglementării patrimoniului public și asigurării unei evidențe exacte și complete a situației juridice a imobilelor, cu materializarea acesteia în cartea funciară și respectiv, în Inventarul bunurilor domeniului public, Municipiul Cluj-Napoca, se află în procedura de întocmire a Documentației cadastrale pentru înscrierea imobilelor în sistemul integrat de cadastru și carte funciară.

Prin cererea nr. 603320 și 603327/2023, S.C. Black Light S.R.L., persoana juridică autorizată A.N.C.P.I., să execute lucrări în domeniul cadastrului, a înaintat Documentația cadastrală de primă înscriere în sistemul integrat de cadastru și carte funciară a imobilului strada Augustin Bena (tronson 1 și 2).

Sistemul integrat de cadastru și carte funciară cuprinde evidența tehnică, economică și juridică a imobilelor din aceeași unitate administrativ teritorială. Entitățile de bază ale acestui sistem sunt imobilul și proprietarul. Cadastrul realizează identificarea, măsurarea, descrierea și înregistrarea imobilelor în documentele cadastrale și reprezentarea acestora pe hărți și planuri cadastrale.

Prin înscrierea în sistemul integrat de cadastru și carte funciară a imobilului strada Augustin Bena (tronson 1 și 2), acesta este reprezentat printr-un poligon închis căruia îi este atribuit un nr. cadastral unic și pentru care este deschisă o carte funciară nouă. În cartea funciară sunt evidențiate informațiile tehnice, juridice și economice despre imobil.

În temeiul prevederilor art. 136 din Ordonanța Guvernului nr. 57/2019 privind Codul administrativ, cu modificările și completările ulterioare, îmi exprim inițiativa de promovare a proiectului de hotărâre privind trecerea din domeniul privat în domeniul public al municipiului a unui imobil cu destinație de drum și însușirea Documentației tehnice, pentru înscrierea imobilului strada Augustin Bena (tronson 1 și 2), în sistemul integrat de cadastru și carte funciară.

PRIMAR,
EMIL BOC





REFERAT DE APROBARE

a proiectului de hotărâre privind însușirea Documentației tehnice pentru înscrierea imobilul
strada Augustin Bena din municipiul Cluj-Napoca, în sistemul integrat de cadastru și carte
funciară

În vederea reglementării patrimoniului public și asigurării unei evidențe exacte și complete a situației juridice a imobilele, cu materializarea acestora în cartea funciară și respectiv, în Inventarul bunurilor domeniului public, Municipiul Cluj-Napoca se află în procedură de întocmire a Documentației cadastrale pentru înscrierea imobilelor în sistemul integrat de cadastru și carte funciară.

Acest demers, se înscrie în politica administrativă a orașului și din perspectiva accesării fondurilor europene, naționale, locale ca și etapă prealabilă în vederea obținerii eligibilității.

În temeiul prevederilor art. 136 din Ordonanța Guvernului nr. 57/2019 privind Codul Administrativ, cu modificările și completările ulterioare, îmi exprim inițiativa de promovare a proiectului de hotărâre privind propunerea de însușire a Documentației tehnice pentru înscrierea imobilului denumit strada Augustin Bena din municipiul Cluj-Napoca, în sistemul integrat de cadastru și carte funciară.

Cluj-Napoca

16.08.2023

Consilier Local,

POP LOREDANA

POP
LOREDANA

Digitally signed by
POP LOREDANA
Date: 2023.08.16
13:59:43 +03'00'

Răspuns tuturor | Ștergere Nedorit | ...



Cerere cadastrare-consilier local Pop Loredana



pop loredana ·

Azi, 10:24

registratura

Răspundeți tuturor |

Inbox

cerere primaria Cluj Na...

565 KO

15
17.08.2023

Afișați-le pe toate (1 atașări (565 KO)) Descărcați

Buna ziua,

Va rog sa intregistrați cererile din atașament și sa imi comunicați numărul de înregistrare!

Cabinet Individual

RAPORT DE SPECIALITATE

privind propunerea de aprobare a trecerii din domeniul privat în domeniul public al municipiului, a unui imobil cu destinație de drum și însușirea Documentației tehnice pentru înscrierea imobilului strada Augustin Bena (tronson 1 și 2) în sistemul integrat de cadastru și carte funciară

Având în vedere:

Referatul de aprobare înregistrat sub nr. 719835/1 din 22.08.2023 al primarului municipiului Cluj-Napoca și nr. 711426 din 17.08.2023 al doamnei consilier local Loredana Pop;

Proiectul de hotărâre privind trecerea din domeniul privat în domeniul public al municipiului, a unui imobil cu destinație de drum și însușirea Documentației tehnice pentru înscrierea imobilului strada Augustin Bena (tronson 1 și 2) în sistemul integrat de cadastru și carte funciară;

Direcția Patrimoniul municipiului și evidența proprietății și Direcția Juridică prezintă următoarele:

Din punct de vedere tehnic arătăm că prin cererea nr. 603320 și 603327/45/2023, S.C. Black Light S.R.L., persoana juridică autorizată A.N.C.P.I., seria RO-B-J Nr. 2000/2021, să execute lucrări în domeniul cadastrului, a înaintat Documentația cadastrală de primă înscriere în sistemul integrat de cadastru și carte funciară a imobilului cu destinație de drum strada Augustin Bena (tronson 1 și 2).

Imobilul cu destinație de drum, strada Augustin Bena (tronson 1 și 2) figurează în Nomenclatorul stradal al municipiului Cluj-Napoca.

Conform Anexei 4 la O.U.G. 57/2019, drumurile comunale, vicinale și străzile aparțin domeniului public al comunei, al orașului sau al municipiului. Drumul ce face obiectul prezentului proiect, cu denumirea de str. Augustin Bena (tronson 1 și 2), nu este inclus în Inventarul bunurilor care aparțin domeniului public al municipiului Cluj-Napoca, atestat prin H.G. nr. 193/2006, Anexa 1¹.

În regim de carte funciară suprafața măsurată a terenului aferent imobilului cu destinație de drum strada Augustin Bena (tronson 1 și 2) se identifică cu nr. topo. 702/2/27/1, înscris în CF nr. 343889 Cluj-Napoca, nr. topo. 702/3/9, înscris în CF nr. 352824 Cluj-Napoca

Prin Adresa nr. 529365/2023, Biroul Strategii urbane din cadrul Direcției Generale de Urbanism a comunicat faptul că pe Harta de carte funciară ediția din 1970 și pe Planul stradal din 1972 apare figurat ca strada imobilul identificat cu nr. topo. 702/2/27/1 (CF nr. 343889) și nr. topo. 702/3/9 (CF nr. 1856 Someseni). Denumirea Augustin Bena a fost atribuita străzii în 2007, prin Hotărârea nr. 775/2007.

Conform Documentațiilor tehnice suprafața imobilului teren aferent străzii Augustin Bena (tronson 1), rezultată din măsurătorile topografice este de 844 mp.;

Conform Documentațiilor tehnice suprafața imobilului teren aferent străzii Augustin Bena (tronson 2), rezultată din măsurătorile topografice este de 658 mp.;

Documentația tehnică, pentru înscrierea imobilului cu destinație de drum strada Augustin Bena (tronson 1 și 2) din municipiul Cluj-Napoca, în sistemul integrat de cadastru și carte funciară, a fost întocmită în conformitate cu prevederile Ordinului 600/2023. De asemenea operațiunea de primă înscriere prin recepția și deschiderea unei cărți funciare noi, se realizează cu diminuarea/sistarea unor suprafețe din cărțile funciare vechi.

În considerarea celor de mai sus, formulăm următoarele:

1. Propunerea privind trecerea din domeniul privat în domeniul public al municipiului Cluj-Napoca, a unui imobil-teren, cu destinație de drum, în suprafață măsurată de 844 mp.;

2. Propunerea privind trecerea din domeniul privat în domeniul public al municipiului Cluj-Napoca, a unui imobil-teren, cu destinație de drum, în suprafață măsurată de 658 mp.

3. Propunerea privind aprobarea înscrierii în Cartea funciară nouă, în favoarea municipiului Cluj-Napoca, a imobilului strada Augustin Bena (tronson 1), cu suprafața măsurată de 844 mp., provenind din CF nr. 343889 Cluj-Napoca, nr. topo. 702/2/27/1, CF nr. 352824 Cluj-Napoca, nr. topo. 702/3/9, cu destinație drum, domeniul public;

4. Propunerea privind înscrierea în Cartea funciară nouă, în favoarea Municipiului Cluj-Napoca, a imobilului strada Augustin Bena (tronson 2), cu suprafața măsurată de 658 mp., cu destinație drum, domeniul public

5. Propunerea privind însușirea Documentației tehnice de înscriere în Cartea funciară nouă, a imobilului cu destinație de drum strada Augustin Bena (tronson 1), din municipiul Cluj-Napoca, întocmită de S.C. Black Light S.R.L., persoana juridică autorizată A.N.C.P.I., seria RO-B-J Nr. 2000/2021, ce se constituie în Anexa 1, care face parte integrantă din prezenta hotărâre.

6. Propunerea privind însușirea Documentației tehnice de înscriere în Cartea funciară nouă, a imobilului cu destinație de drum strada Augustin Bena (tronson 2), din municipiul Cluj-Napoca, întocmită de S.C. Black Light S.R.L., persoana juridică autorizată A.N.C.P.I., seria RO-B-J Nr. 2000/2021, ce se constituie în Anexa 2, care face parte integrantă din prezenta hotărâre.

7. Propunerea privind mandatarea Comisiei speciale de inventariere a domeniului public al municipiului Cluj-Napoca reglementată de art. 289 alin. (2) și (3) din Ordonanța de Urgență a Guvernului nr. 57/2019 privind Codul administrativ, cu modificările și completările ulterioare și ale art. 5 din Anexa la Hotărârea Guvernului nr. 392/2020 privind Normele tehnice pentru întocmirea inventarului bunurilor care alcătuiesc domeniul public și privat al comunelor, al orașelor, al municipiilor și al județelor, va asigura actualizarea Inventarului bunurilor care aparțin domeniului public al municipiului Cluj-Napoca, cu imobilul ce face obiectul prezentei hotărâri.

Având în vedere cele expuse mai sus, proiectul de hotărâre îndeplinește condițiile de natură tehnică pentru a fi supus dezbaterii și aprobării plenului Consiliului Local.

Din punct de vedere juridic, raportat la dispozițiile:

- art. 286 alin. (1) și (4) din Codul administrativ, *(1) Domeniul public este alcătuit din bunurile prevăzute la art. 136 alin. (3) din Constituție, din cele stabilite în anexele nr. 2-4 și din orice alte bunuri care, potrivit legii sau prin natura lor, sunt de uz sau de interes public, și sunt dobândite de stat sau de unitățile administrativ-teritoriale prin unul dintre modurile prevăzute de lege. (4) Domeniul public al comunei, al orașului sau al municipiului este alcătuit din bunurile prevăzute în anexa nr. 4, precum și din alte bunuri de uz sau de interes public local, declarate ca atare prin hotărâre a consiliului local, dacă nu sunt declarate prin lege ca fiind bunuri de uz sau de interes public național ori județean.*

- art. 289 alin (2) și (3) din Codul administrativ, *Inventarierea bunurilor din domeniul public al unităților administrativ-teritoriale,*

(2) Inventarul bunurilor care alcătuiesc domeniul public al unității administrativ-teritoriale se întocmește și se actualizează de către o comisie special constituită, condusă de autoritatea executivă ori de o altă persoană împuternicită să exercite atribuțiile respective, după caz.

(3) Comisia prevăzută la alin. (2) se constituie prin dispoziția fiecărei autorități executive a unității administrativ-teritoriale.

- art. 296 alin. (2) din Codul administrativ, *(2) Trecerea unui bun din domeniul privat al unei unități administrativ-teritoriale în domeniul public al acesteia se face prin hotărâre a consiliului județean, respectiv a Consiliului General al Municipiului București ori a consiliului local al comunei, al orașului sau al municipiului, după caz.*

- art. 5 din anexa la Hotărârea Guvernului nr. 392/2020 privind Normele tehnice pentru întocmirea inventarului bunurilor care alcătuiesc domeniul public și privat al comunelor, al orașelor, al municipiilor și al județelor,

(1) La nivelul fiecărei unități administrativ-teritoriale se constituie o comisie specială de

inventariere a domeniului public și privat al unității administrativ-teritoriale prin dispoziția autorității executive, cu următoarea componență:

- a) președintele consiliului județean, primarul, respectiv primarul general, după caz, sau altă persoană împuternicită de către acesta, în calitate de membru și președinte al comisiei speciale;
- b) secretarul general al unității administrativ-teritoriale, în calitate de membru;
- c) șeful compartimentului financiar-contabil, în calitate de membru;
- d) arhitectul-șef sau responsabilul cu activitățile de urbanism, amenajarea teritoriului și lucrări publice, dacă nu există arhitect-șef, în calitate de membru;
- e) șeful compartimentului responsabil de administrarea bunurilor din domeniul public și privat al unității administrativ-teritoriale, în calitate de membru;
- f) șeful compartimentului juridic, în calitate de membru;
- g) persoana responsabilă cu evidența registrului agricol, în calitate de membru.

(2) În cazul municipiului București, comisia specială se completează cu secretarii generali ai sectoarelor, respectiv cu șefii compartimentelor responsabile de administrarea bunurilor din domeniul public și privat al municipiului București și date în administrarea sectoarelor municipiului București, în calitate de membri.

(3) Prin dispoziția emisă potrivit alin. (1) se nominalizează atât membrii titulari, cât și câte un membru supleant pentru fiecare membru al comisiei speciale.

(4) Prevederile alin. (3) se aplică în mod corespunzător și în cazul comisiei speciale de inventariere a domeniului public și privat al municipiului București.

- art. 41 alin. (5) din Legea nr. 7/1996 a cadastrului și publicității imobiliare, republicată, cu modificările și completările ulterioare, (5), „În cazul imobilelor proprietate publică a statului sau a unităților administrativ-teritoriale, întabularea se realizează în baza actelor de proprietate, iar în lipsa acestora, a copiei extrasului de pe inventarul centralizat al bunurilor respective, atestat prin hotărâre a Guvernului, însoțită de un înscris emis de către conducătorul instituției publice centrale sau locale, care are obligația întocmirii și modificării inventarului centralizat, prin care se confirmă identitatea dintre imobilul din documentația cadastrală și cel evidențiat în inventarul centralizat. Pentru imobilele a căror apartenență la domeniul public al statului sau al unităților administrativ-teritoriale este stabilită prin acte normative, întabularea se va efectua în baza hotărârilor Guvernului, hotărârilor consiliului local, județean sau al municipiului București de însușire a inventarelor cu privire la aceste bunuri imobile, însoțite de un înscris emis de către conducătorul instituției publice centrale sau locale, prin care se confirmă identitatea dintre imobilul din documentația cadastrală și cel a cărui întabulare se solicită, cu respectarea prevederilor legale în vigoare.”

- art. 8, alin. (1), lit. c) din Ordonanța Guvernului nr. 43/1997, republicată, cu modificările și completările ulterioare, privind regimul drumurilor, ART. 8 (1) Drumurile de interes local aparțin proprietății publice a unității administrative pe teritoriul căreia se află și pot fi clasificate ca: c) străzi - drumuri publice din interiorul localităților, indiferent de denumire: stradă, bulevard, cale, chei, splai, șosea, alee, fundătura, uliță etc.

- art. 18 lit. a), art. 76 alin. (4) din Ordinul ANCPI nr. 600/2023 privind aprobarea Regulamentului de avizare, recepție și înscriere în evidențele de cadastru și carte funciară, cu modificările și completările ulterioare,


Art. 18 lit. a) Documentațiile cadastrale întocmite la cerere, în vederea înscrierii în evidențele de cadastru și carte funciară, pot fi: a) documentație pentru prima înscriere în sistemul integrat de cadastru și carte funciară;

Art. 76. (4) Pentru imobilele situate în zona de aplicare a Decretului-lege nr. 115/1938, în intravilanul localităților este obligatorie identificarea imobilelor cu date de carte funciară veche, cu excepția situațiilor în care imobilul este înscris fără a fi identificat cu număr topografic, cartea funciară este degradată sau nu există în arhivă. Aceste excepții vor fi certificate de către asistentul registrator sau referentul arhivar care va emite un referat în acest sens.


Proiectul de hotărâre îndeplinește condițiile legale pentru a fi supus dezbaterii și aprobării plenului Consiliului Local.

Având în vedere cele expuse în prezentul raport, apreciem că proiectul de hotărâre privind trecerea din domeniul privat în domeniul public al municipiului a unui imobil cu destinație de drum și însușirea Documentației tehnice, pentru înscrierea în Cartea funciară nouă, în favoarea Municipiului Cluj-Napoca, a imobilului strada Augustin Bena (tronson 1), cu suprafața măsurată de 844 mp. provenind din CF nr. 343889 Cluj-Napoca, nr. topo. 702/2/27/1, CF nr. 352824 Cluj-Napoca, nr. topo. 702/3/9 și a imobilului strada Augustin Bena (tronson 2) cu suprafața măsurată de 658 mp., cu destinație drum, domeniul public, în baza Ordonanței Guvernului nr. 43/1997 privind regimul drumurilor, republicată, art. 8 alin. (1) „Drumurile de interes local aparțin proprietății publice a unității administrative pe teritoriul căreia se află (...)”, poate fi supus dezbaterii și aprobării plenului Consiliului Local.

Director executiv,
Iulia Ardeus





Direcția Juridică
Director executiv,
Alina Rus



22.08.2023

Sef birou, Ovidiu Ratiu
Insp. Ing. Farkas Zsolt
Cons. Juridic, Cristina Stanciu





REPUBLICA POPULARĂ ROMÂNĂ

PLAN PARCELAR SOMEȘENI

AL MOȘIEI FOȘTĂ PROPR. E. MELIC și GORŐGŐ
EXPROPRIATĂ ÎN BAZA LEGEI DE REF. AGR. 187/1945

COMUNA

JUDEȚUL CLUJ

Scara 1:2880
Anul 1948



Execuție de:
Ing. Arh. G. Tihomy

proprietăți particulare

DEZMIR

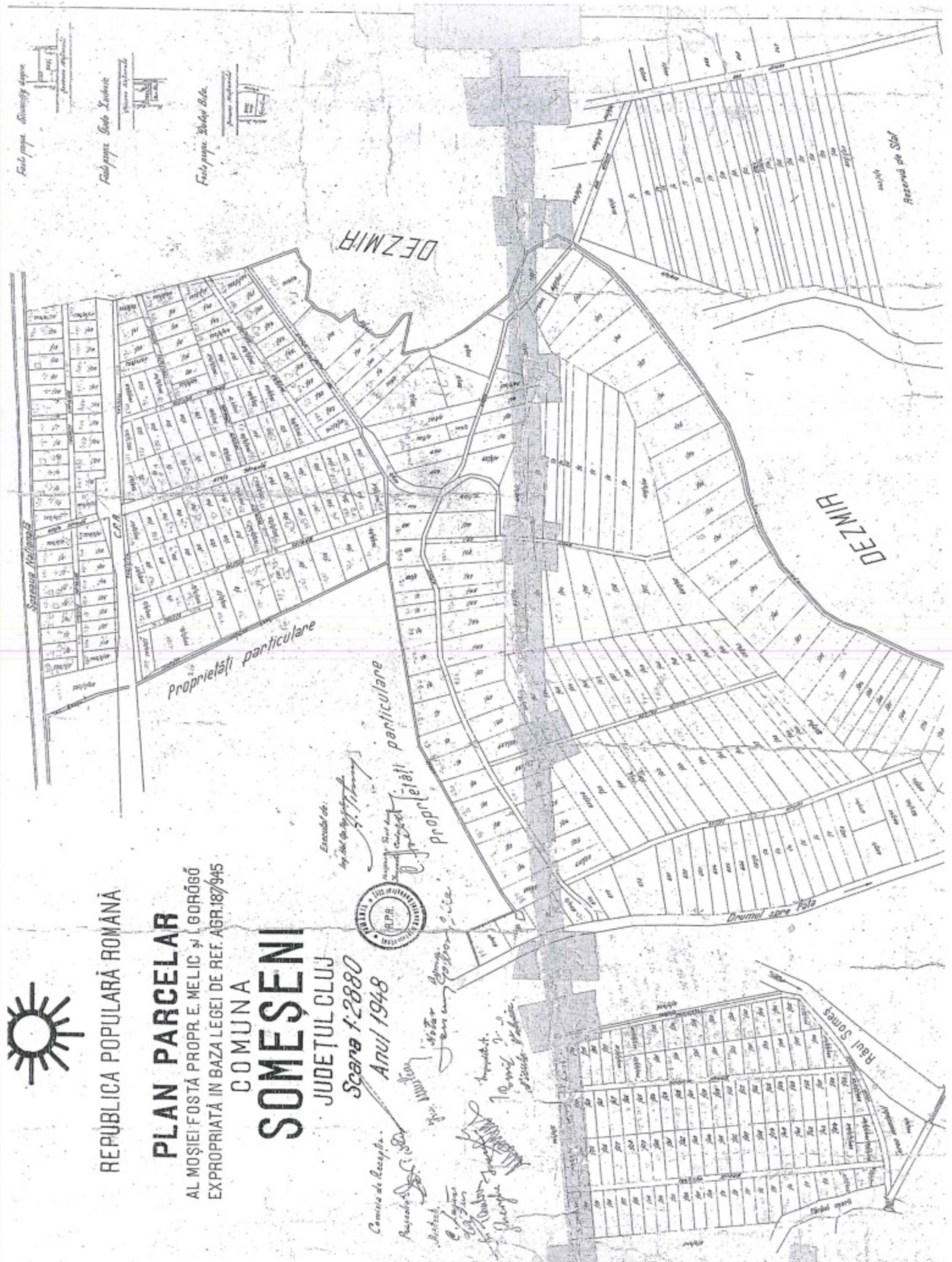
DEZMIR

Rezerva de Sol

Proprietăți particulare

Drumul spre Poia

Râul Someș





ARADUL
CAP

ARADUL

STRADA CANTONULUI

STRADA CERCULI AEROPORT

STRADA

STRADA

PIRIT

CANAL

HOTĂRÂRE
privind propuneri de atribuire a unor denumiri de străzi
din municipiul Cluj-Napoca

Consiliul local al municipiului Cluj-Napoca întrunit în ședință ordinară,
Examinând proiectul de hotărâre privind propunerile de atribuire a denumirilor
unor străzi – proiect din inițiativa primarului;

Analizând Referatul nr. 92026 din 29.10.2007 al Direcției tehnice prin care se
propune atribuirea denumirilor unor străzi din municipiul Cluj-Napoca;

Având în vedere avizele Comisiei județene de atribuire de denumiri nr. 22.327 din
05.05.2005, nr. 16.460 din 11.04.2006 și respectiv nr. 46.732 din 20.07.2007,

Reținând prevederile Legii 48/2003 precum și avizul comisiei de specialitate;

Potrivit dispozițiilor art. 36, 39 alin. 1 și art. 45 din Legea nr. 215/2001 a
administrației publice locale, republicată.

HOTĂRĂȘTE :

Art. 1. - Se aprobă atribuirea denumirilor unor străzi din municipiul Cluj-Napoca,
conform anexei 1 care face parte integrantă din prezenta hotărâre, începând cu data de 1
ianuarie 2008.

Art. 2. - Se aprobă lista denumirilor de străzi avizate de Consiliul județean Cluj,
cuprinse în anexa nr. 2, care constituie fond de rezervă ce va fi utilizat de Direcția
urbanism și dezvoltare urbană, în cazul apariției unor noi străzi, în urma aprobării unor
PUZ-uri și PUD-uri;

Art. 3. - Cu îndeplinirea prevederilor hotărârii se încredințează Direcția urbanism și
dezvoltare urbană și Direcția tehnică.

PREȘEDINTE DE ȘEDINȚĂ
ing.Horea Ioan Florea



Contrasemnează:
Secretarul municipiului.
Jr.Aurora Tărmure

LISTA ATRIBUIRILOR DE DENUMIRI

- propuneri avizate de Comisia Județeană de Atribuire de Denumiri -

Nr. crt.	Localizare	Denumirea propusă	Observații
Zona Colonia Borhanci			
1	Strada care pornește din str. Colonia Borhanci înspre sud-vest, în zona păraului Becas	REGINA MARIA	
2	Strada care pornește din str. Colonia Borhanci înspre sud-vest, între str. Voievodul Gelu și str. Mihail Sebastian.	REMENYIK SANDOR. Literatură	
3	Strada care pornește din str. Colonia Borhanci înspre sud-vest, între str. Voievodul Gelu și str. Mihail Sebastian	Voievodul MENUMORUT	
4	Strada care pornește din str. Colonia Borhanci înspre sud-vest, la est de str. Voievodul Gelu.	TUDOR VIANU Literatură	
5	Strada care pornește din str. Colonia Borhanci înspre sud-vest, la est de str. Voievodul Gelu.	IONEL PERLEA. Muzică	
6	Strada care pornește din str. Colonia Borhanci înspre sud-vest și intersectează str. Romul Ladea, în zona str. Façului	OCTAVIAN PRIE Știință	
7	Strada care pornește din str. Colonia Borhanci înspre sud-vest și intersectează str. Romul Ladea, între str. Façului și păraul Becas	CONSTANTIN C. DICULESCU Știință	
8	Strada care pornește din str. Colonia Borhanci înspre sud-vest și intersectează str. Romul Ladea, între str. Façului și păraul Becas.	ALEXANDRU ROȘCA Învățământ	
9	Strada care pornește din str. Colonia Borhanci înspre sud-vest și intersectează str. Romul Ladea, între str. Façului și păraul Becas	BOCSKAI ISTVAN Politică	
10	Strada care pornește din str. Colonia Borhanci înspre sud-vest și intersectează str. Romul Ladea, la est de păraul Becas.	ANTIM IVIREANU Învățământ	
11	Strada care pornește din str. Colonia Borhanci înspre sud-vest și intersectează str. Romul Ladea, la est de păraul Becas.	ERICH BERGER Muzică	
12	Strada care pornește din str. Colonia Borhanci înspre sud-vest și intersectează str. Romul Ladea, la est de păraul Becas.	ION BREAZU Literatură	
13	Strada care pornește din str. Colonia Borhanci înspre nord-est, înainte de curba spre sud care duce în satul Gheorgheni.	PETRU CREȚIA Literatură	

14	Stradă care pornește din str. Coonice Borhanci, orientată spre est și care are formă de buclă	JULES VERNE Literatură	
15	Stradă care pornește din str. Colonia Borhanci, înspre est și intersectează drumul spre Colonia Sopor.	DIMITRIE ONCIUL Istorie	
Zona str. Bună Ziua			
16	Stradă care pornește din Calea Turzii înspre est, între str. Bună Ziua și str. Miha. Românul.	PAKEI LAJOS Arhitectură	
17	Stradă care pornește din str. Bună Ziua înspre sud și aflată imediat la vest de str. Camil Petrescu.	POMPILIU TEODOR Istorie	
18	Stradă care pornește din str. Bună Ziua înspre sud și aflată imediat la vest de str. Camil Petrescu.	MARIN SÖRESCU Literatură	
19	Stradă care pornește din str. W.A.Mozart, înspre nord est, paralelă cu str. Tristan Tzara	CARMEN SILVA * Politică, literatură	Strada care a primit inițial numele "Carmen Silva" (2001) nu a mai fost materializată ulterior în teren.
20	Stradă care pornește din str. Tristan Tzara înspre est, paralelă cu str. W.A.Mozart	NICOLAE COLAN Mitropolie	Strada care a primit inițial numele "Nicolae Colan" (2001) nu a mai fost materializată ulterior în teren.
21	Stradă care pornește din str. Tristan Tzara înspre est, paralelă cu str. W.A.Mozart	MATYAS MATYAS	Strada care a primit inițial numele "Matyas Matyas" (2001) nu a mai fost materializată ulterior în teren.
22	Stradă care pornește din str. Măceșului înspre est și care ajunge în livadă.	ETA BOERIU Literatură	
Zona Observatorului Sud			
23	Stradă care pornește dinspre str. Eugen Ionesco înspre est (la sud de str. Episcop Marton Aron) și care intersectează Calea Turzii.	NICOLAE STEINHARDT Literatură	
24	Stradă care pornește dinspre str. Eugen Ionesco înspre est (la sud de str. Episcop Marton Aron) și care intersectează Calea Turzii.	ALECU RUSSO Literatură	
25	Stradă care pornește dinspre str. Kos Karoly înspre nord, între str. Eugen Ionesco și Calea Turzii.	ANA ASLAN Medicină	
26	Stradă care face legătura între străzile propuse la punctele și și aflată între str. Eugen Ionesco și strada propusă la punctul	JANOS ZSIGMOND Politică	
27	Stradă care pornește dinspre strada propusă la punctul înspre est (la sud de str. Episcop Marton Aron) și care intersectează Calea Turzii.	BATHORI ISTVAN Știință, politică	

28	Stradă care pornește dinspre Calea Turzii înspre vest, la nord de str. Miko Imre.	CONSTANTIN NOICA Filozofie	
29	Stradă care pornește dinspre Calea Turzii înspre vest, la nord de str. Miko Imre.	NICOLAE CAJAL Medicină	
30	Stradă care pornește dinspre str. Miko Imre înspre nord, paralelă cu Calea Turzii.	ȘTEFAN AUGUSTIN DOINAȘ Literatură	
Zona colonia Sopor			
31	Stradă care unește str. Colonia Sopor cu str. Al. Vaida Voevod, pe lângă pârâul Becăș.	Str. GEORG FRIEDRICH HEGEL Filozofie	
Zona cartierului Someșeni			
32	Stradă care pornește din Calea Someșeni înspre sud-vest și intersectează str. Cantonului.	AUGUSTIN BENA Muzică	
33	Stradă care leagă str. Cantonului de Calea Someșeni, pe relația nord-est - sud-vest.	HENRI COANDĂ știință	
Zona cartierului Dâmbul Rotund			
34	Stradă care pornește din str. Partizanilor, înspre nord-vest	LEONARD MCCIULSKI armată	
35	Stradă aflată între str. Lombului și str. Spicului	GHEORGHE SION literatură	
36	Stradă care pornește din str. Spicului înspre nord-est	CONSTANTIN BRĂILOIU Muzică	
37	Stradă care pornește înspre nord, din str. Vilele Nădășel	IONEL TEODOREANU Literatură	
38	Stradă care pornește din str. Valea Seacă înspre est.	AUGUSTIN MAIOR știință	
39	Stradă care pornește din str. Valea Seacă înspre nord.	VĂLTER MĂRĂCINEANU armată	
Zona B-dului Muncii			
40	Stradă care pornește din B-dul Muncii înspre sud pe lângă parcul industrial Tetarom I I	EMERSON	

DIRECTOR,
Sorin Apostu




ȘEF SERVICIU,
Mirela Mărincean




Denumiri avizate de Consiliul Județean Cluj care se constituie fond de rezerva

Nr. cr.	Nume	Domeniu pe care îl reprezintă	adresa de avizare
1	HENRI BERTHELOT	Armată	22327/ 5 mai 2005
2	ARISTOTEL	Filozofie	22327/ 5 mai 2005
3	IMMANUEL KANT	Filozofie	22327/ 5 mai 2005
4	PETRE TUTEA	Filozofie	22327/ 5 mai 2005
5	PLATON	Filozofie	22327/ 5 mai 2005
6	JULES MICHELET	Istorie	22327/ 5 mai 2005
7	FLORIAN ȘTEFĂNESCU GOANGĂ	Învățământ	22327/ 5 mai 2005
8	ALEXANDRE DUMAS	Literatură	22327/ 5 mai 2005
9	EDGAR QUINET	Literatură	22327/ 5 mai 2005
10	EUGEN BARBU	Literatură	22327/ 5 mai 2005
11	RADU GYR	Literatură	22327/ 5 mai 2005
12	SAMU FENYES	Literatură	22327/ 5 mai 2005
13	CHARLES de GAULLE	Politică	22327/ 5 mai 2005
14	EMIL A DANDEA	Politică	22327/ 5 mai 2005
15	IOAN BUTEANU	Politică	22327/ 5 mai 2005
16	NICOLAE CORCHES	Politică	22327/ 5 mai 2005
17	GOGU CONSTANTINESCU	Știință	22327/ 5 mai 2005
18	LEONARDO da VINCI	Știință	22327/ 5 mai 2005
19	THOMAS ALVA EDISON	Știință	22327/ 5 mai 2005
20	ALEXANDRU cel MARE		22327/ 5 mai 2005
21	SMÂRDAN		22327/ 5 mai 2005
22	SPERANȚEI		22327/ 5 mai 2005
23	TRICOLORULUI		22327/ 5 mai 2005
24	VASILE N. PASCU	Armată	16460/ 11 aprilie 2006
25	KOSSUTH LAJOS	Politică	16460/ 11 aprilie 2006
26	SEVER DAN	Politică	16460/ 11 aprilie 2006
27	HENRI JACQUIER	Știință	16460/ 11 aprilie 2006
28	ROBERT FICHEUX	Știință	16460/ 11 aprilie 2006
29	ION LÂNCRANJAN	literatură	22327/ 5 mai 2005
30	VOEVODUL GLAD		22327/ 5 mai 2005
31	VERGILIU		22327/ 5 mai 2005
32	HELMUTH KOHL	politică	46732/20 iulie 2007
33	COLOANA INFINITULUI		22327/ 5 mai 2005
34	CETATEA LUI VLAD		46732/20 iulie 2007
35	PĂRĂUL SEC		46732/20 iulie 2007

DIRECTOR,
Sorin Apostu



ȘEF SERVICIU,
Mirela Mărincean



DIRECȚIA GENERALĂ DE URBANISM
BIROUL STRATEGII URBAŢE
nr. 529365/433/15.05.2023

Către

Biroul Străzile Municipiului

Referitor la nota internă nr. 529365/455/12.05.2023, prin care solicitați să vă comunicăm dacă strada Augustin Bena figurează ca circulație constituită în baza vreunei documentații de urbanism, vă comunicăm următoarele:

Direcția generală de urbanism nu deține în arhivă planurile de sistematizare ale orașului sau detalii de sistematizare realizate în anii '50- '80 pentru cartierele Clujului. Arhiva Institutului de proiectare și cercetare Cluj nu a fost predată după 1989 autorității publice locale.

Ce deținem sunt hărți de carte funciară (din 1970 și 1941) și hărțile orașului (planuri stradale) din diverse decade ale secolului XX . Pe **harta de carte funciară din 1970** și **Planul stradal din 1972** , apare figurat ca stradă imobilul identificat prin nr.topo. 702/2/27/1 (C.F. nr. 343889 Cluj-Napoca) și nr. topo. 702/3/9 (C.F. nr. 1856 Someșeni). Denumirea „Augustin Bena” a fost atribuită străzii în 2007, prin Hotărârea nr. 775/27.11.2007.

Arhitect Șef DANIEL POP

Șef birou ANDREEA MUREȘAN

insp. sp. DAN POP ALEXANDRU

DIRECȚIA GENERALĂ DE URBANISM
BIROUL STRATEGII URBAŢE
nr. 529365/433/15.05.2023

Către

Biroul Străzile Municipiului

Referitor la nota internă nr. 529365/455/12.05.2023, prin care solicitați să vă comunicăm dacă strada Augustin Bena figurează ca circulație constituită în baza vreunei documentații de urbanism, vă comunicăm următoarele:

Direcția generală de urbanism nu deține în arhivă planurile de sistematizare ale orașului sau detalii de sistematizare realizate în anii '50-'80 pentru cartierele Clujului. Arhiva Institutului de proiectare și cercetare Cluj nu a fost predată după 1989 autorității publice locale.

Ce deținem sunt hărți de carte funciară (din 1970 și 1941) și hărțile orașului (planuri stradale) din diverse decade ale secolului XX . Pe **harta de carte funciară din 1970** și **Planul stradal din 1972** , apare figurat ca stradă imobilul identificat prin nr.topo. 702/2/27/1 (C.F. nr. 343889 Cluj-Napoca) și nr. topo. 702/3/9 (C.F. nr. 1856 Someșeni). Denumirea „Augustin Bena” a fost atribuită străzii în 2007, prin Hotărârea nr. 775/27.11.2007.

Arhitect Șef DANIEL POP

Șef birou ANDREEA MUREȘAN

insp. sp. DAN POP ALEXANDRU



REPUBLICA POPULARĂ ROMÂNĂ

PLAN PARCELAR

AL MOȘIEI FOȘTA PROPRIETATE MELIC ȘI GORGOȘ
EXPROPRIATĂ ÎN BAZA LEGII DE REF. AGR. 187/945

COMUNA

SOMEȘENI

JUDEȚUL CLUJ

Scara 1:2880

Anul 1948



Fuie mare, dimensiuni deosebite

Proprietate particulară

Fuie mare, Sădărie

Proprietate particulară

Fuie mare, Sădărie

Proprietate particulară

Rezerva de Stat



ALIBAB
CAP

STRADA
PIHLIC

ALIBAB

STRADA

STRADA

STRADA

STRADA CANTONULUI

ALIBAB

STRADA CLIFUL AEROPORT

ALIBAB

ALIBAB

STRADA

STRADA

ALIBAB

ALIBAB

CONSILIUL LOCAL AL MUNICIPIULUI
CLUJ-NAPOCA

HOTĂRÂRE
privind propuneri de atribuire a unor denumiri de străzi
din municipiul Cluj-Napoca

Consiliul local al municipiului Cluj-Napoca întrunit în ședință ordinară,
Examinând proiectul de hotărâre privind propunerile de atribuire a denumirilor
unor străzi – proiect din inițiativa primarului;
Analizând Referatul nr. 92026 din 29.10.2007 al Direcției tehnice prin care se
propune atribuirea denumirilor unor străzi din municipiul Cluj-Napoca;
Având în vedere avizele Comisiei județene de atribuire de denumiri nr. 22.327 din
05.05.2005, nr. 16.460 din 11.04.2006 și respectiv nr. 46.732 din 20.07.2007,
Reținând prevederile Legii 48/2003 precum și avizul comisiei de specialitate;
Potrivit dispozițiilor art. 36, 39 alin. 1 și art. 45 din Legea nr. 215/2001 a
administrației publice locale, republicată.

HOTĂRĂȘTE:

Art. 1. - Se aprobă atribuirea denumirilor unor străzi din municipiul Cluj-Napoca,
conform anexei 1 care face parte integrantă din prezenta hotărâre, începând cu data de 1
ianuarie 2008.

Art. 2. - Se aprobă lista denumirilor de străzi avizate de Consiliul județean Cluj,
cuprinse în anexa nr. 2, care constituie fond de rezervă ce va fi utilizat de Direcția
urbanism și dezvoltare urbană, în cazul apariției unor noi străzi, în urma aprobării unor
PUZ-uri și PUD-uri;

Art. 3. - Cu îndeplinirea prevederilor hotărârii se încredințează Direcția urbanism și
dezvoltare urbană și Direcția tehnică.

PREȘEDINTE DE ȘEDINȚĂ
ing.Horea Ioan Florea



Contrasemnează:
Secretarul municipiului,
Jr.Aurora Tărmure

Nr.775 din 27 noiembrie 2007
(Hotărârea a fost adoptată cu 18 voturi)

LISTA ATRIBUIRILOR DE DENUMIRI
 - propuneri avizate de Comisia Județeană de Atribuire de Denumiri -

Nr. crt.	Localizare	Denumirea propusă	Observații
Zona Colonia Borhanci			
1	Stradă care pornește din str. Colonia Borhanci înspre sud-vest, în zona păraului Becăș	REGINA MARIA	
2	Stradă care pornește din str. Colonia Borhanci înspre sud-vest, între str. Voievodul Gelu și str. Mihail Sebastian.	REMENYIK SANDOR Literatură	
3	Stradă care pornește din str. Colonia Borhanci înspre sud-vest, între str. Voievodul Gelu și str. Mihail Sebastian	Voievodul MENU MORUT	
4	Stradă care pornește din str. Colonia Borhanci înspre sud-vest, la est de str. Voievodul Gelu.	TUDOR VIANU Literatură	
5	Stradă care pornește din str. Colonia Borhanci înspre sud-vest, la est de str. Voievodul Gelu	IONEL PERLEA Muzică	
6	Stradă care pornește din str. Colonia Borhanci înspre sud-vest și intersectează str. Romul Ladea, în zona str. Fagului.	OCTAVIAN PRIE Știință	
7	Stradă care pornește din str. Colonia Borhanci înspre sud-vest și intersectează str. Romul Ladea, între str. Fagului și păraul Becăș	CONSTANTIN C. DICULESCU Știință	
8	Stradă care pornește din str. Colonia Borhanci înspre sud-vest și intersectează str. Romul Ladea, între str. Fagului și păraul Becăș.	ALEXANDRU ROȘCA Învățământ	
9	Stradă care pornește din str. Colonia Borhanci înspre sud-vest și intersectează str. Romul Ladea, între str. Fagului și păraul Becăș	BOCSKAI ISTVAN Politică	
10	Stradă care pornește din str. Colonia Borhanci înspre sud-vest și intersectează str. Romul Ladea, la est de păraul Becăș.	ANTIM IVIREANU Învățământ	
11	Stradă care pornește din str. Colonia Borhanci înspre sud-vest și intersectează str. Romul Ladea, la est de păraul Becăș.	ERICH BERGER Muzică	
12	Stradă care pornește din str. Colonia Borhanci înspre sud-vest și intersectează str. Romul Ladea, la est de păraul Becăș.	ION BREAZU Literatură	
13	Stradă care pornește din str. Colonia Borhanci înspre nord-est, înainte de curba spre sud care duce în satul Gheorgheni.	PETRU CREȚIA Literatură	

14	Stradă care pornește din str. Colonia Borhanci, orientată spre est și care are formă de buclă.	JULES VERNE Literatură	
15	Stradă care pornește din str. Colonia Borhanci, înspre est și intersectează drumul spre Colonia Sopor.	DIMITRIE ONCIUL Istorie	
Zona str. Bună Ziua			
16	Stradă care pornește din Calea Turzii înspre est, între str. Bună Ziua și str. Mihai Românul.	PAKEI LAJOS Arhitectură	
17	Stradă care pornește din str. Bună Ziua înspre sud și aflată imediat la vest de str. Camil Petrescu.	POMPILIU TEODOR Istorie	
18	Stradă care pornește din str. Bună Ziua înspre sud și aflată imediat la vest de str. Camil Petrescu.	MARIN SORESCU Literatură	
19	Stradă care pornește din str. W.A.Mozart înspre nord est, paralelă cu str. Tristan Tzara	CARMEN SILVA * Politică, literatură	Strada care a primit inițial numele "Carmen Silva" (2001) nu a mai fost materializată ulterior în teren
20	Stradă care pornește din str. Tristan Tzara înspre est, paralelă cu str. W.A.Mozart	NICOLAE COLAN Mitropolie	Strada care a primit inițial numele "Nicolae Colan" (2001) nu a mai fost materializată ulterior în teren
21	Stradă care pornește din str. Tristan Tzara înspre est, paralelă cu str. W.A.Mozart	MATYAS MATYAS	Strada care a primit inițial numele "Matyas Matyas" (2001) nu a mai fost materializată ulterior în teren.
22	Stradă care pornește din str. Măceșului înspre est și care ajunge în livadă.	ETA BOERIU Literatură	
Zona Observatorului Sud			
23	Stradă care pornește dinspre str. Eugen Ionesco înspre est (la sud de str. Episcop Marton Aron) și care intersectează Calea Turzii.	NICOLAE STEINHARDT Literatură	
24	Stradă care pornește dinspre str. Eugen Ionesco înspre est (la sud de str. Episcop Marton Aron) și care intersectează Calea Turzii.	ALECU RUSSO Literatură	
25	Stradă care pornește dinspre str. Kos Karoly înspre nord, între str. Eugen Ionesco și Calea Turzii.	ANA ASLAN Medicină	
26	Stradă care face legătura între străzile propuse la punctele și și aflată între str. Eugen Ionesco și strada propusă la punctul	JANOS ZSIGMOND Politică	
27	Stradă care pornește dinspre strada propusă la punctul înspre est (la sud de str. Episcop Marton Aron) și care intersectează Calea Turzii.	BATHORI ISTVAN Știință, politică	

28	Stradă care pornește dinspre Calea Turzii înspre vest, la nord de str. Miko Imre.	CONSTANTIN NOICA Filozofie	
29	Stradă care pornește dinspre Calea Turzii înspre vest, la nord de str. Miko Imre.	NICOLAE CAJAL Medicină	
30	Stradă care pornește dinspre str. Miko Imre înspre nord, paralelă cu Calea Turzii.	ȘTEFAN AUGUSTIN DOINAȘ Literatură	
Zona colonia Sopor			
31	Stradă care unește str. Colonia Sopor cu str. Al. Vaida Voevod, pe lângă pârâul Becăș.	Str. GEORG FRIEDRICH HEGEL Filozofie	
Zona cartierului Someșeni			
32	Stradă care pornește din Calea Someșeni înspre sud-vest și intersectează str. Cantonului.	AUGUSTIN BENA Muzică	
33	Stradă care leagă str. Cantonului de Calea Someșeni, pe relația nord-est - sud-vest.	HENRI COANDĂ știință	
Zona cartierului Dâmbul Rotund			
34	Stradă care pornește din str. Partizanilor, înspre nord-vest	LEONARD MOCIULSKI armată	
35	Stradă aflată între str. Lombului și str. Spicului	GHEORGHE SION literatură	
36	Stradă care pornește din str. Spicului înspre nord-est	CONSTANTIN BRĂILOIU Muzică	
37	Stradă care pornește înspre nord, din str. Viile Nădășel	IONEL TEODOREANU Literatură	
38	Stradă care pornește din str. Valea Seacă înspre est.	AUGUSTIN MAIOR știință	
39	Stradă care pornește din str. Valea Seacă înspre nord.	VALTER MĂRĂCINEANU armată	
Zona B-dului Muncii			
40	Stradă care pornește din B-dul Muncii înspre sud pe lângă parcul industrial Tetarom I I	EMERSON	

DIRECTOR,
Sorin Apostu




ȘEF SERVICIU,
Mirela Mărincean



Denumiri avizate de Consiliul Judetean Cluj care se constituie fond de rezerva

Nr. crt.	Nume	Domeniu pe care îl reprezintă	adresa de avizare
1	HENRI BERTHELOT	Armată	22327/ 5 mai 2005
2	ARISTOTEL	Filozofie	22327/ 5 mai 2005
3	IMMANUEL KANT	Filozofie	22327/ 5 mai 2005
4	PETRE TUTEA	Filozofie	22327/ 5 mai 2005
5	PLATON	Filozofie	22327/ 5 mai 2005
6	JULES MICHELET	Istorie	22327/ 5 mai 2005
7	FLORIAN ȘTEFĂNESCU GOANGĂ	Învățământ	22327/ 5 mai 2005
8	ALEXANDRE DUMAS	Literatură	22327/ 5 mai 2005
9	EDGAR QUINET	Literatură	22327/ 5 mai 2005
10	EUGEN BARBU	Literatură	22327/ 5 mai 2005
11	RADU GYR	Literatură	22327/ 5 mai 2005
12	SAMU FENYES	Literatură	22327/ 5 mai 2005
13	CHARLES de GAULLE	Politică	22327/ 5 mai 2005
14	EMIL A. DANDEA	Politică	22327/ 5 mai 2005
15	IOAN BUTEANU	Politică	22327/ 5 mai 2005
16	NICOLAE CORCHEȘ	Politică	22327/ 5 mai 2005
17	GOGU CONSTANTINESCU	Știință	22327/ 5 mai 2005
18	LEONARDO da VINCI	Știință	22327/ 5 mai 2005
19	THOMAS ALVA EDISON	Știință	22327/ 5 mai 2005
20	ALEXANDRU cel MARE		22327/ 5 mai 2005
21	SMĂRDAN		22327/ 5 mai 2005
22	SPERANTEI		22327/ 5 mai 2005
23	TRICOLORULUI		16460/ 11 aprilie 2006
24	VASILE N. PASCU	Armată	16460/ 11 aprilie 2006
25	KOSSUTH LAJOS	Politică	16460/ 11 aprilie 2006
26	SEVER DAN	Politică	16460/ 11 aprilie 2006
27	HENRI JACQUIER	Știință	16460/ 11 aprilie 2006
28	ROBERT FICHEUX	Știință	16460/ 11 aprilie 2006
29	ION LĂNCRANJAN	literatură	22327/ 5 mai 2005
30	VOEVODUL GLAD		22327/ 5 mai 2005
31	VERGILIU		22327/ 5 mai 2005
32	HELMUTH KOHL	politică	46732/20 iulie 2007
33	COLOANA INFINITULUI		22327/ 5 mai 2005
34	CETATEA LUI VLAD		46732/20 iulie 2007
35	PĂRĂUL SEC		46732/20 iulie 2007

DIRECTOR,
Sorin Apostu



ȘEF SERVICIU,
Mirela Mărincean

