

8/4.12.2023

1-19 pag

HOTĂRÂRE  
privind însușirea Documentației tehnice  
pentru înscrierea imobilului str. Tiberiu Brediceanu, din municipiul Cluj-Napoca  
în sistemul integrat de cadastru și carte funciară

Consiliul local al municipiului Cluj-Napoca întrunit în ședință ordinară,

Examinând proiectul de hotărâre privind însușirea Documentației tehnice pentru înscrierea imobilului str. Tiberiu Brediceanu, din municipiul Cluj-Napoca, în sistemul integrat de cadastru și carte funciară – proiect din inițiativa primarului și a doamnei Fugel Edina, consilier local;

Reținând Referatul de aprobare nr. 941822 din 20.11.2023 al primarului municipiului Cluj-Napoca și nr. 933590 din 15.11.2023 a doamnei Fugel Edina, consilier local, în calitate de inițiatori;

Analizând Raportul de specialitate nr. 943266 din 20.11.2023 al Direcției Patrimoniul municipiului și evidența proprietății, al Direcției economice și al Direcției Juridice, prin care se propune însușirea Documentației tehnice pentru înscrierea imobilului str. Tiberiu Brediceanu, din municipiul Cluj-Napoca, în sistemul integrat de cadastru și carte funciară;

Văzând avizul comisiei de specialitate;

Luând în considerare prevederile art. 87 alin. 5, ale art. 129 alin. (2), art. 286 alin. (1) și (4), ale art. 289 alin. (2) și (3) din Ordonanța de Urgență a Guvernului nr. 57/2019 privind Codul administrativ, cu modificările și completările ulterioare, ale art. 5 din Anexa la Hotărârea Guvernului nr. 392/2020 privind Normele tehnice pentru întocmirea inventarului bunurilor care alcătuiesc domeniul public și privat al comunelor, al orașelor, al municipiilor și al județelor, ale art. 10 alin. (2), art. 41 alin. (5) din Legea nr. 7/1996 a cadastrului și publicității imobiliare, cu modificările și completările ulterioare, ale art. 18 lit. a), art. 76 alin. (4) din Ordinul nr. 600/2023 al Directorului General al Agenției Naționale de Cadastru și Publicitate Imobiliară, cu modificările și completările ulterioare, ale art. 8 alin. (1) lit. c) din Ordonanța Guvernului nr. 43/1997 privind regimul drumurilor, precum și ale Hotărârii Guvernului nr. 193/2006, Anexa 1<sup>1</sup>, poziția nr. 1749;

Potrivit dispozițiilor art. 129, 133 alin. (1), 139 și 196 din Ordonanța de Urgență a Guvernului nr. 57/2019 privind Codul administrativ, cu modificările și completările ulterioare,

HOTĂRĂȘTE:

Art. 1 Se aprobă înscrierea în Cartea funciară nouă, în favoarea Municipiului Cluj-Napoca, a imobilului str. Tiberiu Brediceanu, cu suprafața măsurată de 1028 mp., provenind din CF nr. 354305 Cluj-Napoca, nr. topo. 8473, cu destinație drum, domeniul public, în baza Ordonanței Guvernului nr. 43/1997 privind regimul drumurilor, republicată, art. 8 alin. (1) „Drumurile de interes local aparțin proprietății publice a unității administrative pe teritoriul căreia se află (...)”.

Art. 2. Se însușește Documentația tehnică de înscriere în Cartea funciară nouă, a imobilului str. Tiberiu Brediceanu, din municipiul Cluj-Napoca, întocmită de S.C. Damar Consult S.R.L., Persoana Juridică Autorizată A.N.C.P.I., seria RO-B-J, Nr. 2263/2022, ce se constituie în Anexă, care face parte integrantă din prezenta hotărâre.

Art. 3. Comisia specială de inventariere a domeniului public al municipiului Cluj-Napoca, reglementată de art. 289 alin. (2) și (3) din Ordonanța de Urgență a Guvernului nr. 57/2019 privind Codul administrativ, cu modificările și completările ulterioare și de art. 5 din Anexa la Hotărârea Guvernului nr. 392/2020 privind Normele tehnice pentru întocmirea inventarului bunurilor care alcătuiesc domeniul public și privat al comunelor, al orașelor, al municipiilor și al județelor, va

asigura actualizarea Inventarului bunurilor care aparțin domeniului public al municipiului Cluj-Napoca, cu imobilul ce face obiectul prezentei hotărâri.

Art. 4. Cu îndeplinirea prevederilor hotărârii se încredințează Direcția Patrimoniul municipiului și evidența proprietății, Direcția Economică, Direcția Tehnică, Direcția Ecologie urbană și spații verzi și Direcția Generală de Urbanism.

Președinte de ședință,  
Ec. Dan Ștefan Tarcea

Contrasemnează:  
Secretarul general al municipiului,  
Jr. Aurora Roșca

Nr. .... din ..... 2023  
(Hotărârea a fost adoptată cu ..... voturi)

# DOCUMENTAȚIE TEHNICĂ

## AMPLASAMENT:

Strada TIBERIU BREDICEANU,  
domeniul public, intravilan  
MUNICIPIUL CLUJ- NAPOCA, JUDEȚUL CLUJ

## BENEFICIAR:

MUNICIPIUL CLUJ-NAPOCA

## EXECUTANT:

SC DAMAR CONSULT SRL

Autorizația: Seria RO-B-J Nr. 2263/2022

CLUJ-NAPOCA

-OCTOMBRIE 2023-



# MONITORUL OFICIAL

AL

## ROMÂNIEI

74 (XVIII) — Nr. 248 bis

PARTEA I  
LEGI, DECRETE, HOTĂRĂRI ȘI ALTE ACTE

Luni, 20 martie 2006

### SUMAR

Pagina

Anexa nr. 1<sup>1</sup> la Hotărârea Guvernului nr. 193/2006  
pentru modificarea și completarea Hotărârii  
Guvernului nr. 969/2002 privind atestarea  
domeniului public al Județului Cluj, precum și al  
municipiilor, orașelor și comunelor din Județul Cluj,  
cu excepția municipiului Cluj-Napoca ..... 3-447

## HOTĂRĂRI ALE GUVERNULUI ROMÂNIEI

## GUVERNUL ROMÂNIEI

## HOTĂRĂRE

pentru modificarea și completarea Hotărârii Guvernului nr. 969/2002 privind atestarea domeniului public al județului Cluj, precum și al municipiilor, orașelor și comunelor din județul Cluj, cu excepția municipiului Cluj-Napoca\*)

În temeiul art. 108 din Constituția României, republicată,

Guvernul României adoptă prezenta hotărâre.

Articol unic. — Hotărârea Guvernului nr. 969/2002 privind atestarea domeniului public al județului Cluj, precum și al municipiilor, orașelor și comunelor din județul Cluj, cu excepția municipiului Cluj-Napoca, publicată în Monitorul Oficial al României, Partea I, nr. 684 și 684 bis din 17 septembrie 2002, cu modificările ulterioare, se modifică și se completează după cum urmează:

1. Titlul hotărârii va avea următorul cuprins:

**„HOTĂRĂRE**  
*privind atestarea domeniului public al județului Cluj,*  
*precum și al municipiilor, orașelor și comunelor*  
*din județul Cluj”*

2. Articolul unic va avea următorul cuprins:

„Articol unic. — Se atestă apartenența la domeniul public al județului Cluj, precum și al municipiilor și comunelor din județul Cluj a bunurilor și anexele nr. 1—80 care fac parte integrantă din prezenta hotărâre.”

3. După anexa nr. 1 se introduce o nouă anexă, nr. 11, cu titlul „Inventarul bunurilor care aparțin domeniului public al municipiului Cluj-Napoca”, având conținutul prevăzut în anexa la prezenta hotărâre.

PRIM-MINISTRU  
CĂLIN POPESCU-TĂRICEANU

Contrasemnează:

p. Ministrul administrației și interneior,  
Paul Victor Dobre,  
secretar de stat

Ministrul finanțelor publice,  
Sebastian Teodor Gheorghe Vlădescu

București, 9 februarie 2006.

Nr. 193.

\*) Hotărârea Guvernului nr. 193/2006 a fost publicată în Monitorul Oficial al României, Partea I, nr. 248 din 20 martie 2006 și este în vigoare din data publicării în acest număr bis.

0	1	2	3	4	15	6
1701	1.3.7.	Slănic	1.200		189.780,00	Municipalul Cluj - Napoca
1702	1.3.7.	Slatina	2.400		122.400,00	Municipalul Cluj - Napoca
1703	1.3.7.	Srajiov	1.220		77.345,00	Municipalul Cluj - Napoca
1704	1.3.7.	Soareiul	1.500		88.950,00	Municipalul Cluj - Napoca
1705	1.3.7.	Sobanilor	5.780		1.444.777,70	Municipalul Cluj - Napoca
1706	1.3.7.	Solnului	1.905		2.285,00	Municipalul Cluj - Napoca
1707	1.3.7.	Somereni(BI)	1.500		1.800,00	Municipalul Cluj - Napoca
1708	1.3.7.	Somanului	2.980		175.528,00	Municipalul Cluj - Napoca
1709	1.3.7.	Splaiul Milacei	944		1.132,80	Municipalul Cluj - Napoca
1710	1.3.7.	Spirului	7.334		8.600,80	Municipalul Cluj - Napoca
1711	1.3.7.	Spirnasa	2.405		2.885,00	Municipalul Cluj - Napoca
1712	1.3.7.	Spiru Haret	1.500		5.400,00	Municipalul Cluj - Napoca
1713	1.3.7.	Spirotul	1.500		120.378,00	Municipalul Cluj - Napoca
1714	1.3.7.	Splaiul Independentei	7.280		431.704,00	Municipalul Cluj - Napoca
1715	1.3.7.	Sportului	1.142		67.740,00	Municipalul Cluj - Napoca
1716	1.3.7.	Spulnic	800		47.440,00	Municipalul Cluj - Napoca
1717	1.3.7.	Stadion	1.800		106.740,00	Municipalul Cluj - Napoca
1718	1.3.7.	Stadionului	2.060		4.944,00	Municipalul Cluj - Napoca
1719	1.3.7.	Stănescu Popa	1.400		83.070,00	Municipalul Cluj - Napoca
1720	1.3.7.	Stănescu Lovin Roh	1.782		50.862,00	Municipalul Cluj - Napoca
1721	1.3.7.	Stănescu Mera	480		28.484,00	Municipalul Cluj - Napoca
1722	1.3.7.	Stănescu Odavan Isaii	800		3.780,00	Municipalul Cluj - Napoca
1723	1.3.7.	Stănescu Simion	1.800		1.970,00	Municipalul Cluj - Napoca
1724	1.3.7.	Stănescu	1.254		1.504,80	Municipalul Cluj - Napoca
1725	1.3.7.	Stănescu	2.012		2.414,40	Municipalul Cluj - Napoca
1726	1.3.7.	Stănescu	1.338		1.603,20	Municipalul Cluj - Napoca
1727	1.3.7.	Stănescu	3.630		185.130,00	Municipalul Cluj - Napoca
1728	1.3.7.	Stănescu	2.375		140.837,50	Municipalul Cluj - Napoca
1729	1.3.7.	Stănescu	6.941		8.329,20	Municipalul Cluj - Napoca
1730	1.3.7.	Stănescu	2.441		2.929,20	Municipalul Cluj - Napoca
1731	1.3.7.	Stănescu	4.100		240.130,00	Municipalul Cluj - Napoca
1732	1.3.7.	Stănescu	12.438		737.573,40	Municipalul Cluj - Napoca
1733	1.3.7.	Stănescu	9.500		1.608.658,20	Municipalul Cluj - Napoca
1734	1.3.7.	Stănescu	2.205		208.550,00	Municipalul Cluj - Napoca
1735	1.3.7.	Stănescu	2.008		130.755,50	Municipalul Cluj - Napoca
1736	1.3.7.	Stănescu	850		102.459,00	Municipalul Cluj - Napoca
1737	1.3.7.	Stănescu	1.260		33.150,00	Municipalul Cluj - Napoca
1738	1.3.7.	Stănescu	2.003		74.718,00	Municipalul Cluj - Napoca
1739	1.3.7.	Stănescu	4.204		174.223,40	Municipalul Cluj - Napoca
1740	1.3.7.	Stănescu	10.455		175.528,00	Municipalul Cluj - Napoca
1741	1.3.7.	Stănescu	14.800		5.284,00	Municipalul Cluj - Napoca
1742	1.3.7.	Stănescu	1.253		533.205,00	Municipalul Cluj - Napoca
1743	1.3.7.	Stănescu	1.009		885.750,00	Municipalul Cluj - Napoca
1744	1.3.7.	Stănescu	1.208			Municipalul Cluj - Napoca
1745	1.3.7.	Stănescu	1.850			Municipalul Cluj - Napoca
1746	1.3.7.	Stănescu	10.200			Municipalul Cluj - Napoca
1747	1.3.7.	Stănescu	4.030			Municipalul Cluj - Napoca
1748	1.3.7.	Stănescu	6.746			Municipalul Cluj - Napoca
1749	1.3.7.	Stănescu	3.578			Municipalul Cluj - Napoca
1750	1.3.7.	Stănescu	1.830			Municipalul Cluj - Napoca
1751	1.3.7.	Stănescu				Municipalul Cluj - Napoca
1752	1.3.7.	Stănescu				Municipalul Cluj - Napoca
1753	1.3.7.	Stănescu				Municipalul Cluj - Napoca
1754	1.3.7.	Stănescu				Municipalul Cluj - Napoca
1755	1.3.7.	Stănescu				Municipalul Cluj - Napoca
1756	1.3.7.	Stănescu				Municipalul Cluj - Napoca
1757	1.3.7.	Stănescu				Municipalul Cluj - Napoca
1758	1.3.7.	Stănescu				Municipalul Cluj - Napoca
1759	1.3.7.	Stănescu				Municipalul Cluj - Napoca
1760	1.3.7.	Stănescu				Municipalul Cluj - Napoca



Oficiul de Cadastru și Publicitate Imobiliară CLUJ  
Biroul de Cadastru și Publicitate Imobiliară Cluj-Napoca

**CARTE FUNCİARĂ NR. 354305**  
**COPIE**  
*Carte Funciară Nr. 354305 Cluj-Napoca*

**A. Partea I. Descrierea imobilului**

TEREN Intravilan

Nr. CF vechi:1473

Adresa: Loc. Cluj-Napoca, Str Brediceanu, Jud. Cluj

Nr. Crt	Nr. cadastral topografic	Suprafața* (mp)	Observații / Referințe
A1	Top: 8473	1.151	strada Brediceanu

**B. Partea II. Proprietari și acte**

Înscrieri privitoare la dreptul de proprietate și alte drepturi reale		Referințe
<b>3640 / 08/03/1938</b>		
Act nr. 0, din 08/03/1938 emis de -;		
B1	Intabulare, drept de PROPRIETATE comasație, dobandit prin Lege, cota actuala 1/1, cota initiala 1/1 1) <b>MUNICIPIUL CLUJ-NAPOCA</b> , CIF:4305857	A1
B2	Totodată aceste imobile se abnotează din acest CF neformând obiect de circulație publică. <i>OBSERVAȚII: provenită din conversia CF. 1473</i>	A1

**C. Partea III. SARCINI .**

Inscrieri privind dezmembrămintele dreptului de proprietate, drepturi reale de garanție și sarcini	Referințe
NU SUNT	

5

## Anexa Nr. 1 La Partea I

## Teren

Nr cadastral	Suprafața (mp)*	Observații / Referințe
Top: 8473	1.151	strada Brediceanu

\* Suprafața este determinată în planul de proiecție Stereo 70.

## DETALII LINIARE IMOBIL

## Date referitoare la teren

Nr Crt	Categorie folosință	Intra vilan	Suprafața (mp)	Tarla	Parcelă	Nr. topo	Observații / Referințe
1	drum	DA	1.151	-	-	8473	



OFICIUL DE CADASTRU ȘI PUBLICITATE IMOBILIARĂ CLUJ  
BIROUL DE CADASTRU ȘI PUBLICITATE IMOBILIARĂ CLUJ-NAPOCA

Nr. de înregistrare .....

## CERERE DE RECEPȚIE ȘI ÎNSCRIERE

Subsemnatul (a) Municipiul Cluj- Napoca prin Primar Emil Boc, domiciliat (ă) în Municipiul Cluj-Napoca, str. Moșilor, nr. 1-3, CIF4305857, tel./fax.0264 596 030 e-mail: [biroulevidentastrazi@primariaclužnapoca.ro](mailto:biroulevidentastrazi@primariaclužnapoca.ro) împuternicește persoana juridică S.C. DAMAR CONSULT S.R.L., conform contract/angajament nr. 465804/10.04.2023, pentru înregistrarea documentației la OCPI și vă rog să dispuneți:

## I. OBIECTUL RECEPȚIEI:

X - prima înregistrare în sistemul integrat de cadastru și carte funciară

- recepție cadastrală și înființare carte funciară
- recepție cu alocare număr cadastral
- înființare carte funciară
- recepție cadastrală și înființare carte funciară pentru imobile situate în regiunile de carte funciară supuse Decretului-lege nr. 115/1938

□ - actualizare informații cadastrale:

- înscriere construcții
- extindere/radiere construcții
- modificarea limitei de proprietate
- modificarea suprafeței imobilului
- actualizare categorii de folosință/destinații
- re poziționare
- alte informații tehnice cu privire la imobil

□ - înregistrarea în planul cadastral a imobilelor situate în regiunile de carte funciară supuse Decretului- lege nr. 115/1938

- înregistrarea în planul cadastral
- înregistrarea în planul cadastral și efectuarea altor operațiuni
- înregistrarea în planul cadastral și înscriere construcție
- înregistrarea în planul cadastral și extindere/radiere construcție

□ - documentația de identificare a amplasamentului imobilului situat pe un alt UAT

□ - documentație de atribuire număr cadastral

□ - documentație pentru dezlipire/alipire teren

□ - documentație de prima înregistrare UI

□ - documentație pentru apartamentare

□ - documentație pentru dezlipire/alipire UI

□ - documentație pentru reapartamentare

□ - documentație pentru supraetajare

□ - documentație pentru descrierea dezmembrămintelor dreptului de proprietate

□ - documentație pentru reconstituirea cărții funciare pierdute, distruse sau sustrase

□ - îndreptarea erorii materiale a persoanei autorizate.

## II. OBIECTUL ÎNSCRIERII:

X - intabularea \*) .....

□ - înscrierea provizorie \*\*) .....

□ - notarea \*\*\*) .....

□ - radierea \*\*\*\*) .....

□ - îndreptarea erorii materiale \*\*\*\*\*) .....

## IMOBILUL: UAT CLUJ-NAPOCA

Adresă imobil							Nr. CF/ Nr. cad (IE)
Localitate	Strada (Tarla)	Număr (Parcelă)	Bloc	Scara	Etaj	Ap.	
CLUJ-NAPOCA	TIBERIU BREDICEANU						

ACTUL JURIDIC care justifică cererea, anexat în original sau în copie legalizată: Extras de Carte Funciara(Copie), Hotarare a Consiliului Local Cluj-Napoca, Copie Monitorul Oficial.

Solicite comunicarea răspunsului:

□ \_ prin poștă;

□ \_ la sediul biroului teritorial;

□ \_ prin fax nr. ....;

□ \_ prin e-mail .....

□ \_ online în sistemul integrat de cadastru și carte funciară .....

Persoana care păstrează originalul sau copia legalizată a înscrisurilor certificate în condițiile art. 28<sup>1</sup>alin. (2) din Legea nr. 7/1996, republicată cu modificările și completările ulterioare\*\*\*\*\*), este:

.....MUNICIPIUL CLUJ-NAPOCA

(Se completează numele și prenumele solicitantului/deponentului.)

Semnătura proprietarului/persoanei-interesate

.....

Serviciu achitat cu chitanța nr... *****	Data	Suma	Cod serviciu

Prin semnarea prezentei cereri mă oblig să respect dispozițiile Legii nr. 190/2018 privind măsuri de punere în aplicare a Regulamentului (UE) 2016/679 al Parlamentului European și al Consiliului din 27 aprilie 2016 privind protecția persoanelor fizice în ceea ce privește prelucrarea datelor cu caracter personal și privind libera circulație a acestor date și de abrogare a Directivei 95/46/CE (Regulamentul general privind protecția datelor), cu modificările și completările ulterioare, în sensul nedivulgării informațiilor cu caracter personal despre care am luat cunoștință

Notă: Oficiul de cadastru și publicitate imobiliară, instituție publică cu personalitate juridică aflată în subordinea Agenției Naționale de Cadastru și Publicitate Imobiliară, prelucrează date cu caracter personal furnizate de dumneavoastră - nume, prenume, serie și număr act de identitate, cod numeric personal, adresa postală etc Datele cu caracter personal sunt prelucrate de către operator în vederea îndeplinirii competențelor legale privind evidențele de cadastru și carte funciară și pot fi comunicate numai destinatarilor abilitați prin acte normative (Codul civil, Codul de procedură civilă, Codul fiscal, alte legi speciale), inclusiv organelor de poliție, parchetelor, instanțelor sau altor autorități publice, în condițiile legii. În acest sens vă informăm și vă asigurăm că am luat măsuri tehnice și organizatorice adecvate pentru protejarea datelor dumneavoastră. În exercitarea drepturilor dumneavoastră prevăzute de Regulamentul (UE) 2016/679 al Parlamentului European și al Consiliului din 27 aprilie 2016 privind protecția persoanelor fizice în ceea ce privește prelucrarea datelor cu caracter personal și privind libera circulație a acestor date și de abrogare a Directivei 95/46/CE (Regulamentul general privind protecția datelor), dar și pentru orice alte informații suplimentare legate de protecția datelor cu caracter personal, vă puteți adresa responsabilului cu protecția datelor, la adresa [rp\\_d\\_cluj@ancpi.ro](mailto:rp_d_cluj@ancpi.ro), formulând o cerere scrisă datată și semnată sau la telefon: 0264 431666, 0264- 554165, 0364 101253.

\*) Drept de proprietate, uz, uzufruct, abitație, servitute, concesiune, ipotecă, privilegiu etc

\*\*) Act sub condiție suspensivă, hotărâre judecătorească nedefinitivă

\*\*\*) Incapacitate, locațiunea, preemțiunea, promisiunea de înstrăinare, schimbarea rangului ipotecii, acțiuni în justiție asupra imobilului în cauză, orice alte fapte sau drepturi personale, etc

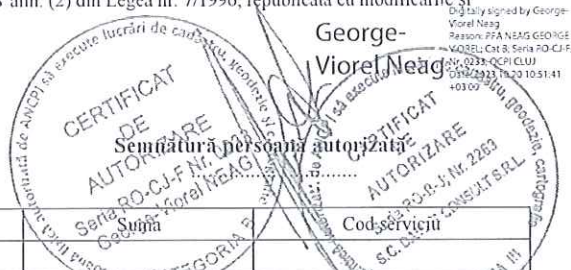
\*\*\*\*) Drepturi reale, ipotecă, privilegiu

\*\*\*\*\*) Se va completa una din variantele de comunicare

\*\*\*\*\*) Se va menționa eroarea materială

\*\*\*\*\*) Se completează cu datele corespunzătoare responsabilului cu protecția datelor desemnat la nivelul fiecărui OCPI

\*\*\*\*\*) Mențiunea nu este obligatorie pentru actele autentice instrumentate de biroul notarial deponent care au termen de păstrare permanent.



OFICIUL DE CADASTRU ȘI PUBLICITATE IMOBILIARĂ CLUJ  
BIROUL DE CADASTRU ȘI PUBLICITATE IMOBILIARĂ CLUJ-NAPOCA

## DECLARAȚIE

Subsemnatul (a) MUNICIPIUL CLUJ-NAPOCA prin Primar EMIL BOC, domiciliat(ă) în Municipiul Cluj-Napoca, str. Motilor, nr. 1-3, CIF 4305857, tel./fax 0264 596 030, prin prezenta declar pe propria răspundere, în calitate de proprietar/pesesor/deținător/reprezentant legal al imobilului situat în Municipiul Cluj-Napoca, strada Tiberiu Brediceanu, județul Cluj, sub sancțiunile prevăzute de Codul penal, cu privire la falsul în declarații, că:

am indicat persoanei autorizate limitele și vecinii imobilului, în vederea întocmirii documentației cadastrale;

am fost informat(ă) și solicit înscrierea în evidențele de cadastru și carte funciară a suprafeței rezultate din măsurători de **1028 mp**, comunicată de persoana autorizată;

am fost informat(ă) și sunt de acord cu poziționarea incertă a imobilului și a consecințelor ce decurg din acest lucru;

am adus la cunoștința tuturor proprietarilor informațiile mai sus menționate, aceștia fiind de acord cu întocmirea documentației și înregistrarea ei la OCPI;

imobilul nu se află în litigiu/se află în litigiu—cu imobilul ID ....., nr.dosar ....., instanța ....., obiect .....

Îmi asum întreaga răspundere pentru punerea la dispoziția persoanei autorizate S.C. DAMAR CONSULT S.R.L. /autorizație clasa III, serie RO-B-J nr. 2263, a următoarelor acte doveditoare ale dreptului de proprietate: extras de Carte Funciară, Hotărâre de Consiliu Local, în vederea identificării limitelor bunului imobil măsurat, pentru executarea documentației cadastrale, participând la măsurătoare.

Data: .....

Proprietar/pesesor/deținător/  
—reprezentant legal

.....  
(semnătură)



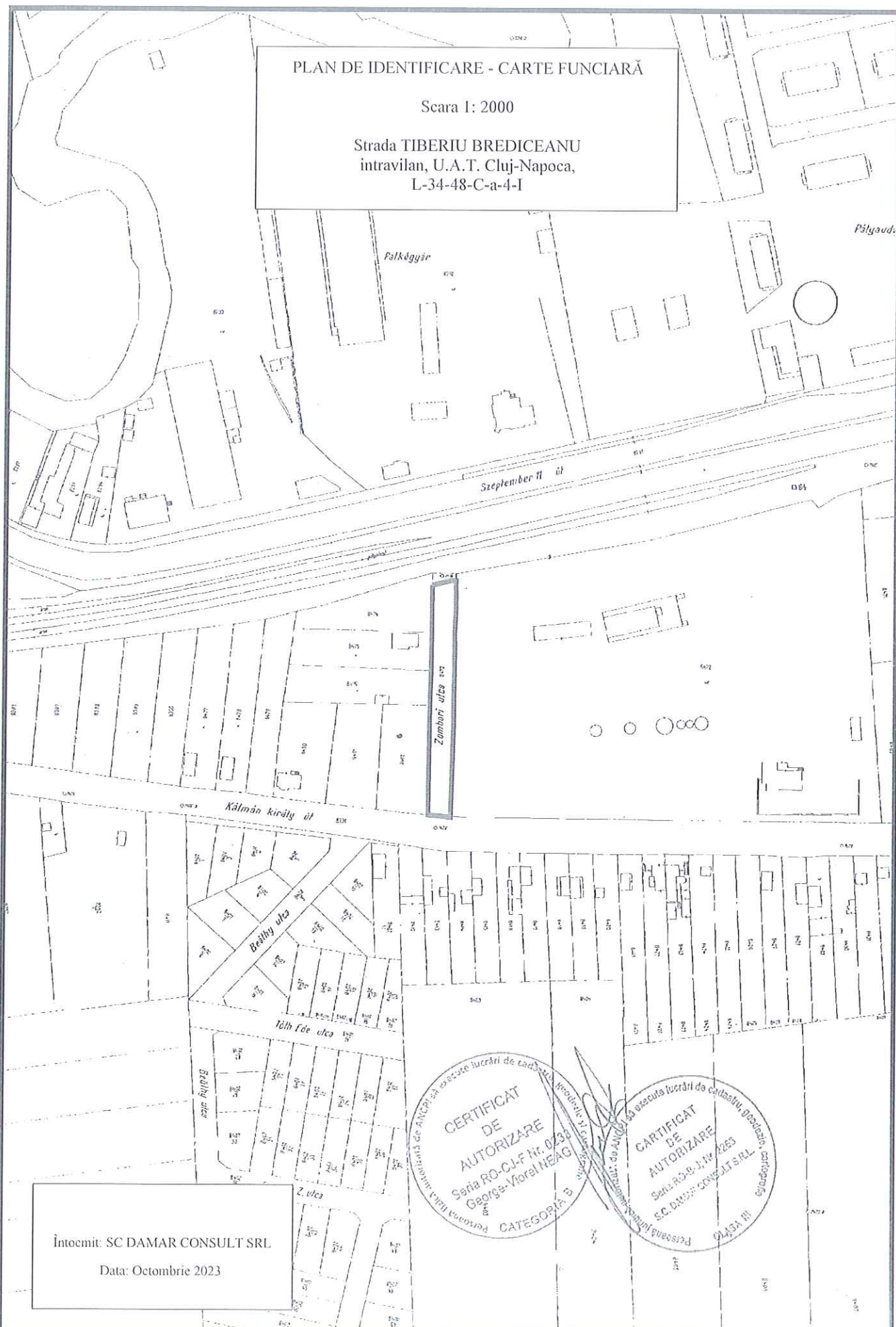
Prin semnarea prezentei cereri mă oblig să respect dispozițiile Legii nr. 190/2018 privind măsuri de punere în aplicare a Regulamentului (UE) 2016/679 al Parlamentului European și al Consiliului din 27 aprilie 2016 privind protecția persoanelor fizice în ceea ce privește prelucrarea datelor cu caracter personal și privind libera circulație a acestor date și de abrogare a Directivei 95/46/CE (Regulamentul general privind protecția datelor), cu modificările și completările ulterioare, în sensul nedivulgării informațiilor cu caracter personal despre care am luat cunoștința

Notă: Oficiul de cadastru și publicitate imobiliară, instituție publică cu personalitate juridică aflată în subordinea Agenției Naționale de Cadastru și Publicitate Imobiliară, prelucrează date cu caracter personal furnizate de dumneavoastră: nume, prenume, serie și număr act de identitate, cod numeric personal, adresa poștală etc. Datele cu caracter personal sunt prelucrate de către operator în vederea îndeplinirii competențelor legale privind evidențele de cadastru și carte funciară și pot fi comunicate numai destinatarilor abilitați prin acte normative (Codul civil, Codul de procedură civilă, Codul fiscal, alte legi speciale), inclusiv organelor de poliție, parchetelor, instanțelor sau altor autorități publice, în condițiile legii. În acest sens vă informăm și vă asigurăm că am luat măsuri tehnice și organizatorice adecvate pentru protejarea datelor dumneavoastră. În exercitarea drepturilor dumneavoastră prevăzute de Regulamentul (UE) 2016/679 al Parlamentului European și al Consiliului din 27 aprilie 2016 privind protecția persoanelor fizice în ceea ce privește prelucrarea datelor cu caracter personal și privind libera circulație a acestor date și de abrogare a Directivei 95/46/CE (Regulamentul general privind protecția datelor), dar și pentru orice alte informații suplimentare legate de protecția datelor cu caracter personal, vă puteți adresa responsabilului cu protecția datelor, la adresa [rp\\_d\\_cluj@ancpi.ro](mailto:rp_d_cluj@ancpi.ro), formulând o cerere scrisă datată și semnată sau la telefon: 0264 431666, 0264- 554165, 0364 101253.

PLAN DE IDENTIFICARE - CARTE FUNCIOARĂ

Scara 1: 2000

Strada TIBERIU BREDICEANU  
intravilan, U.A.T. Cluj-Napoca,  
L-34-48-C-a-4-I



Întocmit: SC DAMAR CONSULT SRL  
Data: Octombrie 2023

CERTIFICAT  
DE  
AUTORIZARE  
Seria RO-CJ-F nr. 0238  
George-Morel NEAG  
CATEGORIA B

CERTIFICAT  
DE  
AUTORIZARE  
Seria RO-B-J nr. 263  
SC DAMAR CONSULT SRL

## MEMORIU TEHNIC

1. Adresa imobilului /zona în care se desfășoară lucrarea: Strada TIBERIU BREDICEANU, Intravilan, Municipiul Cluj-Napoca, județul Cluj.
2. Tipul lucrării: Documentație cadastrală de primă înregistrare.
3. Suprafața planului supus recepției: Imobilul studiat are suprafața de 1028m<sup>2</sup>.
4. Scopul întocmirii lucrării, situația tehnică și juridică, istoric: Imobilul este proprietatea publică a Municipiului Cluj-Napoca încadrat în inventarul domeniului public conform Hotărârii de Guvern nr. 969/05.09.2002, la poziția 1749.

Propunem înscrierea în cartea funciară a suprafeței de 1028 m<sup>2</sup> conform situației actuale și reale din teren prin diminuarea/sistarea unor suprafețe din cărțile funciare vechi, astfel:

CF nr. CLUJ-NAPOCA	Nr. top.	Suprafața conform CF (mp)	Situația propusă – înscriere în CF nou (mp)
		(A)	(B)
354305	8473	1151	1028
TOTAL		1151	1028

5. Descrierea generală a operațiunilor efectuate în fața de documentare a lucrării, localizarea și identificarea imobilului, descrierea construcției:

În faza de documentare pentru efectuarea lucrării s-au desfășurat următoarele operațiuni:

- studierea documentelor puse la dispoziție de către solicitant
- identificarea limitei imobilului supus operațiunii de înregistrare pe planul parcelar de carte funciară cu numerotare topografică – PLAN CF 1941
- au fost verificate punctele de pe limita comună a imobilului pentru care s-a întocmit documentația cadastrală cu imobilele limitrofe și s-a constatat că imobilul studiat nu se suprapune cu imobilele înregistrate deja în sistemul de cadastru.

Menționăm că punctele determinate anterior pentru imobilul cu nr. cad. 271001 nu au putut fi utilizate ca și limita comună cu imobilul din documentația prezentă întrucât acestea nu sunt corect determinate raportat la împrejuririle existente în teren, materializate prin elemente stabile în timp. În concluzie au fost utilizate și reprezentate punctele determinate conform planului de amplasament și delimitare anexat.

Imobilul este teren cu categoria de folosință „drum” situat în intravilanul municipiului Cluj-Napoca, județul Cluj.

Raportarea în sistemul de proiecție stereografică 1970 pe nomenclatura specifică scării 1: 5000 identifică imobilul pe indicativul L-34-48-C-a-4-I.

Imobilul este delimitat astfel:

- În latura de Nord: din punctul nr. 1 până în punctul nr. 22 de Magistrala CFR 300;
- În latura de Est: din punctul nr. 22 până în punctul nr. 13 de gard din beton;
- În latura de Sud: din punctul nr. 13 până în punctul nr. 12 de strada Romulus Vuia (cad. 343246);
- În latura de Vest : din punctul nr. 12 până în punctul nr. 7 de gard din beton și lemn; din punctul nr. 7 până în punctul nr. 6 neîmprejmuit; din punctul nr. 6 până în punctul nr. 1 de gard din beton și metal.

6. Operațiuni de specialitate realizate:

-metodele și aparatura folosite la măsurători: Punctele de contur ale imobilului studiat au fost determinate prin ridicare planimetrică cu stația totală Leica TS 06 Plus cu precizia de 2<sup>cc</sup>, prin metoda drumuirii cu radieri și sistem GPS cu dublă frecvență model HI TARGET V30 utilizând metoda real time kinematic (metoda cinematică în timp real) prin conectarea la rețeaua ROMPOS, stația de referință Cluj-Napoca.

-sistemul de coordonate: Sistem de protecție utilizat este Stereografic 1970 , sistem de cote Marea Neagră 1975

-calculul suprafețelor: s-a făcut analitic, din coordonatele punctelor de contur rezultate în urma prelucrării operațiunilor de teren;

-preciziile obținute: în mod RTK:

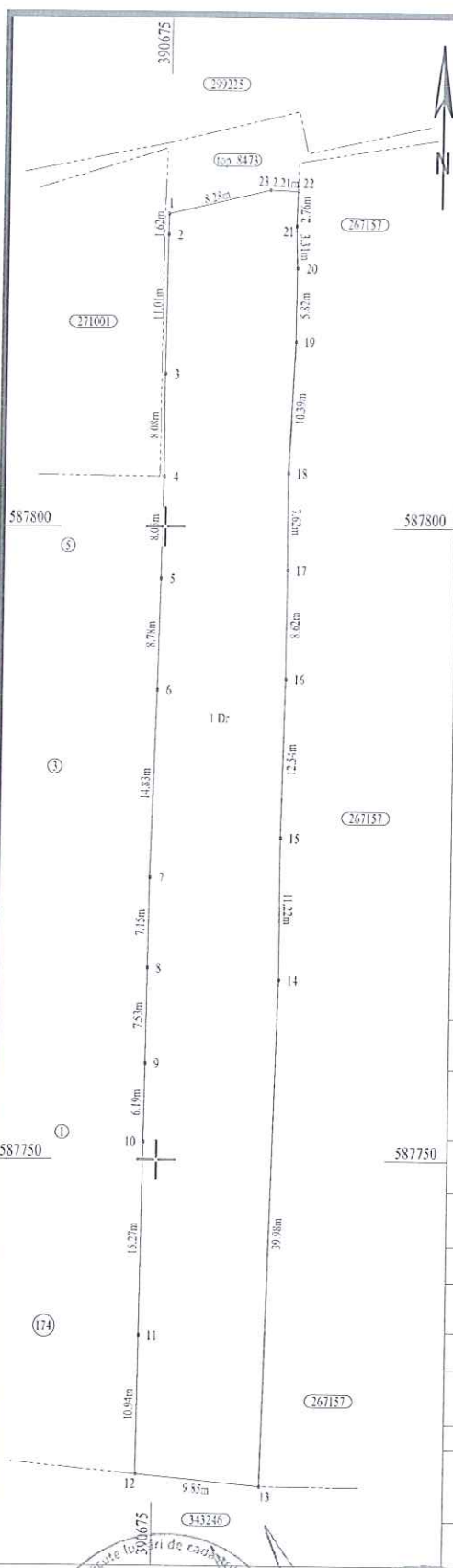
- precizia de poziționare în plan orizontal = 2-3cm ± 1ppm RMS
- precizia de poziționare în plan vertical = 3-5cm ± 1ppm RMS

Data întocmirii  
Octombrie 2023



## PLAN DE AMPLASAMENT ȘI DELIMITARE A IMOBILULUI

Scara 1:500



Nr. cadastral	Suprafața măsurată a imobilului (mp)	Adresa imobilului
	1028	Municipiul Cluj- Napoca, strada Tiberiu Brediceanu, Intravilan, județul Cluj

Nr. Carte Funciară	Unitatea Administrativ Teritorială (UAT)
	Cluj-Napoca

### A. Date referitoare la teren

Nr. parcelă	Categorie de folosință	Suprafața (mp)	Mențiuni
1	DR	1028	-
Total		1028	-

### B. Date referitoare la construcții

Cod	Destinația	Suprafața construită la sol (mp)	Mențiuni
C 1	-	-	-
Total		-	-

Suprafața totală măsurată a imobilului = 1028mp  
Suprafața din act = 1028 mp

Execuțant: SC DAMAR CONSULT SRL  
Aut. Seria RC-B-E, Nr. 2263

Confirm executarea măsurătorilor la teren, corectitudine și întocmirea documentului cadastral, care corespunde la actele și rezultatele din teren.

Semnătura \_\_\_\_\_



Data: Octombrie 2023

Inspector \_\_\_\_\_

Confirm introducerea imobilului in baza de date integrată și atribuirea numărului cadastral

Semnătura \_\_\_\_\_

Data: \_\_\_\_\_

Anexa la Hotărârea nr. \_\_\_\_\_ / 2023  
cuprinde 11 pagini

REFERAT DE APROBARE

a proiectului de hotărâre privind însușirea Documentației tehnice,  
pentru înscrierea imobilului str. Tiberiu Brediceanu, din municipiul Cluj-Napoca,  
în sistemul integrat de cadastru și carte funciară

În vederea reglementării patrimoniului public și asigurării unei evidențe exacte și complete a situației juridice a imobilelor, cu materializarea acesteia în cartea funciară și respectiv, în Inventarul bunurilor domeniului public, Municipiul Cluj-Napoca, se află în procedura de întocmire a Documentației cadastrale pentru înscrierea imobilelor în sistemul integrat de cadastru și carte funciară.

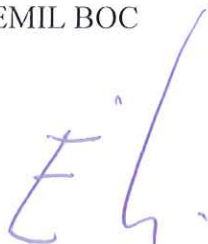
Prin cererea nr. 846195/45/2023, S.C. Damar Consult S.R.L., Persoana Juridică Autorizată A.N.C.P.I., seria RO-B-J, Nr. 2263/2022, să execute lucrări în domeniul cadastrului, în baza contractului de prestări servicii cadastrale, a înaintat Documentația cadastrală de primă înscriere în sistemul integrat de cadastru și carte funciară pentru imobilul cu destinație de drum, denumit str. Tiberiu Brediceanu.

Sistemul integrat de cadastru și carte funciară cuprinde evidența tehnică, economică și juridică a imobilelor din aceeași unitate administrativ teritorială. Entitățile de bază ale acestui sistem sunt imobilul și proprietarul. Cadastrul realizează identificarea, măsurarea, descrierea și înregistrarea imobilelor în documentele cadastrale și reprezentarea acestora pe hărți și planuri cadastrale.

Prin înscrierea în sistemul integrat de cadastru și carte funciară a imobilului denumit str. Tiberiu Brediceanu, acesta este reprezentat printr-un poligon închis căruia îi este atribuit un nr. cadastral unic și pentru care este deschisă o carte funciară nouă. În cartea funciară sunt evidențiate informațiile tehnice, juridice și economice despre imobil.

În temeiul prevederilor art. 136 din Ordonanța Guvernului nr. 57/2019 privind Codul administrativ, cu modificările și completările ulterioare, îmi exprim inițiativa de promovare a proiectului de hotărâre privind însușirea Documentației tehnice, pentru înscrierea imobilului str. Tiberiu Brediceanu, din municipiul Cluj-Napoca, în sistemul integrat de cadastru și carte funciară.

PRIMAR,  
EMIL BOC



Informatii document | **Circulatie** | Conexa | Comentarii | Detalii arhiva | Distributie | Fisiere

**E-mail - 933590 / 2023**

<b>Inregistrata de</b>	Gabriela Sorina Cocisu	<b>La data</b>	15.11.2023
<b>Numar registru</b>	<input type="text" value="933590/2023 (cod web: 32E1)"/> <<	<b>Numar extern</b>	
<b>Conex direct</b>	/ <b>Mai multe</b>		
	<b>conexe</b>		
<b>Provenienta</b>	CON***** <input type="text"/>	<b>CUI/CNP</b>	
<b>Email</b>	fug***** <input type="text"/>	<b>Telefon</b>	
<b>Adresa</b>	judetul CI***** <input type="text"/>		
<b>Adresant</b>	PRI***** <input type="text"/>		
<b>Modalitate transmitere</b>	Standard   Standard si email <input checked="" type="radio"/>		
	Doar email		
<b>Tip act</b>	E-mail	<b>Nr. file</b>	1
<b>Cuprins *</b>	E-mail Referatul de aprobare - str. Tiberiu Brediceanu		
<b>Observatii</b>			
<b>Stare</b>	<input type="radio"/> -	<b>Utilizator curent</b>	Director Executiv Iulia Ionela Ardeus
<b>Termen de rezolvare</b>	30 zile		
<b>Data Exped.</b>		<b>Expediat</b>	
<b>Indicativ Dosar Arhiva</b>			
<b>GUID CRM</b>			

MUNICIPIUL CLUJ-NAPOCA

REFERAT DE APROBARE  
a proiectului de hotărâre privind însușirea Documentației tehnice,  
pentru înscrierea imobilului str. Tiberiu Brediceanu, din municipiul Cluj-Napoca,  
în sistemul integrat de cadastru și carte funciară

În vederea reglementării patrimoniului public și asigurării unei evidențe exacte și complete a situației juridice a imobilelor, cu materializarea acestora în cartea funciară și respectiv, în Inventarul bunurilor domeniului public, Municipiul Cluj-Napoca, se află în procedura de întocmire a Documentației cadastrale pentru înscrierea imobilelor în sistemul integrat de cadastru și carte funciară.

Acest demers se înscrie în politica administrativă a orașului și din perspectiva accesării fondurilor europene, naționale și locale ca și etapă preliminară în vederea obținerii eligibilității.

În temeiul prevederilor art. 136 din Ordonanța Guvernului nr. 57/2019 privind Codul administrativ, cu modificările și completările ulterioare, îmi exprim inițiativa de promovare a proiectului de hotărâre privind însușirea Documentației tehnice, pentru înscrierea imobilului str. Tiberiu Brediceanu, din municipiul Cluj-Napoca, în sistemul integrat de cadastru și carte funciară.

Consilier local,  
Fugel Edina



15.11.2023

Date de contact:  
0728070894  
fugel\_edina@yahoo.com



## RAPORT DE SPECIALITATE

privind aprobarea propunerii privind însușirea Documentației tehnice  
pentru înscrierea imobilului str. Tiberiu Brediceanu din municipiul Cluj-Napoca,  
în sistemul integrat de cadastru și carte funciară

Având în vedere:

Referatul de aprobare înregistrat sub nr. 941822 din 20.11.2023 al primarului municipiului Cluj-Napoca și nr. 933590 din 15.11.2023 al doamnei Fugel Edina, consilier local;

Proiectul de hotărâre privind însușirea Documentației tehnice pentru înscrierea imobilului str. Tiberiu Brediceanu, din municipiul Cluj-Napoca, în sistemul integrat de cadastru și carte funciară;

Direcția Patrimoniul municipiului și evidența proprietății, Direcția Economică și Direcția Juridică prezintă următoarele:

Din punct de vedere tehnic arătăm că prin cererea nr. 846195/45/2023, S.C. Damar Consult S.R.L., Persoana Juridică Autorizată A.N.C.P.I., seria RO-B-J, Nr. 2263/2022, să execute lucrări în domeniul cadastrului, în baza contractului de prestări servicii cadastrale, a înaintat Documentația cadastrală de primă înscriere în sistemul integrat de cadastru și carte funciară pentru imobilul denumit str. Tiberiu Brediceanu.

Conform Anexei 4 la O.U.G. 57/2019, drumurile comunale, vicinale și străzile aparțin domeniului public al comunei, al orașului sau al municipiului.

Imobilul denumit str. Tiberiu Brediceanu este domeniul public al municipiului Cluj-Napoca, fiind inclus în Inventarul bunurilor care aparțin domeniului public al municipiului Cluj-Napoca, atestat prin H.G. nr. 193/2006, Anexa 1<sup>1</sup>, poziția nr. 1749.

În regim de carte funciară suprafața măsurată a terenului aferent imobilului cu destinație de drum str. Tiberiu Brediceanu se identifică cu nr. topo. 8473, înscris în CF nr. 354305 Cluj-Napoca.

Imobilul cu destinație de drum str. Tiberiu Brediceanu ce provine din CF nr. 354305 Cluj-Napoca, nr. topo. 8473, cu suprafața măsurată de 1028 mp., va fi înscris cu nr. Cad nou, în CF nou Cluj-Napoca, în proprietatea municipiului Cluj-Napoca, domeniul public.

Conform Documentației tehnice suprafața imobilului teren aferent străzii denumite str. Tiberiu Brediceanu, rezultată din măsurătorile topografice este de 1028 mp.;

Documentația tehnică, pentru înscrierea imobilului str. Tiberiu Brediceanu din municipiul Cluj-Napoca, în sistemul integrat de cadastru și carte funciară, a fost întocmită în conformitate cu prevederile Ordinului 600/2023. De asemenea operațiunea de primă înscriere prin recepția și deschiderea unei cărți funciare noi, se realizează cu diminuarea/sistarea unor suprafețe din cărțile funciare vechi.

În considerarea celor de mai sus, formulăm următoarele:

1. Propunerea privind aprobarea înscrierii în Cartea funciară nouă, în favoarea municipiului Cluj-Napoca, a imobilului str. Tiberiu Brediceanu, cu suprafața măsurată de 1028 mp., provenind din CF nr. 354305 Cluj-Napoca, nr. topo. 8473, cu destinație drum, domeniul public;

2. Propunerea privind însușirea Documentației tehnice de înscriere în Cartea funciară nouă, a imobilului str. Tiberiu Brediceanu, din municipiul Cluj-Napoca, întocmită de S.C. Damar Consult S.R.L., Persoana Juridică Autorizată A.N.C.P.I., seria RO-B-J, Nr. 2263/2022, documentație ce se constituie în Anexă, la hotărâre;

3. Propunerea privind mandatarea Comisiei speciale de inventariere a domeniului public al municipiului Cluj-Napoca reglementată de art. 289 alin. (2) și (3) din Ordonanța de Urgență a

Guvernului nr. 57/2019 privind Codul administrativ, cu modificările și completările ulterioare și ale art. 5 din Anexa la Hotărârea Guvernului nr. 392/2020 privind Normele tehnice pentru întocmirea inventarului bunurilor care alcătuiesc domeniul public și privat al comunelor, al orașelor, al municipiilor și al județelor, va asigura actualizarea Inventarului bunurilor care aparțin domeniului public al municipiului Cluj-Napoca, cu imobilul ce face obiectul prezentei hotărâri.

Având în vedere cele expuse mai sus, proiectul de hotărâre îndeplinește condițiile de natură tehnică pentru a fi supus dezbaterii și aprobării plenului Consiliului Local.

Din perspectiva juridică sunt incidente și aplicabile următoarele prevederi legale:

- Ordonanța de Urgență a Guvernului nr. 57/2019 privind Codul administrativ, cu modificările și completările ulterioare, potrivit căreia:

- *Art. 87 alin. (5) Autoritățile administrației publice locale administrează sau, după caz, dispun de resursele financiare, precum și de bunurile proprietate publică sau privată ale unităților administrativ-teritoriale, în conformitate cu principiul autonomiei locale.*

- *Art. 129, alin. (2) Consiliul local exercită următoarele categorii de atribuții: c) atribuții privind administrarea domeniului public și privat al comunei, orașului sau municipiului.*

- *art. 286 alin. (1) și (4) - (1) Domeniul public este alcătuit din bunurile prevăzute la art. 136 alin. (3) din Constituție, din cele stabilite în anexele nr. 2-4 și din orice alte bunuri care, potrivit legii sau prin natura lor, sunt de uz sau de interes public, și sunt dobândite de stat sau de unitățile administrativ-teritoriale prin unul dintre modurile prevăzute de lege. (4) Domeniul public al comunei, al orașului sau al municipiului este alcătuit din bunurile prevăzute în anexa nr. 4, precum și din alte bunuri de uz sau de interes public local, declarate ca atare prin hotărâre a consiliului local, dacă nu sunt declarate prin lege ca fiind bunuri de uz sau de interes public național ori județean.*

- *art. 289 alin (2) și (3), Inventarierea bunurilor din domeniul public al unităților administrativ-teritoriale, (2) Inventarul bunurilor care alcătuiesc domeniul public al unității administrativ-teritoriale se întocmește și se actualizează de către o comisie special constituită, condusă de autoritatea executivă ori de o altă persoană împuternicită să exercite atribuțiile respective, după caz. (3) Comisia prevăzută la alin. (2) se constituie prin dispoziția fiecărei autorități executive a unității administrativ-teritoriale.*

- Anexa la Hotărârea de Guvern nr. 392 din 14 mai 2020 privind aprobarea Normelor tehnice pentru întocmirea inventarului bunurilor care alcătuiesc domeniul public și privat al comunelor, al orașelor, al municipiilor și al județelor, potrivit căreia:

*Art. 5 (1) La nivelul fiecărei unități administrativ-teritoriale se constituie o comisie specială de inventariere a domeniului public și privat al unității administrativ-teritoriale prin dispoziția autorității executive (...).*

- Legea nr. 7/1996 a cadastrului și publicității imobiliare, republicată, potrivit căreia:

- *Art. 10, alin. (2) Documentațiile cadastrale determină suprafața terenurilor și construcțiilor; rezultată din măsurători.*

- *art. 41 alin. (5) „În cazul imobilelor proprietate publică a statului sau a unităților administrativ-teritoriale, întabularea se realizează în baza actelor de proprietate, iar în lipsa acestora, a copieii extrasului de pe inventarul centralizat al bunurilor respective, atestat prin hotărâre a Guvernului, însoțită de un înscris emis de către conducătorul instituției publice centrale sau locale, care are obligația întocmirii și modificării inventarului centralizat, prin care se confirmă identitatea dintre imobilul din documentația cadastrală și cel evidențiat în inventarul centralizat. Pentru imobilele a căror apartenență la domeniul public al statului sau al unităților administrativ-teritoriale este stabilită prin acte normative, întabularea se va efectua în baza hotărârilor Guvernului, hotărârilor consiliului local, județean sau al municipiului București de însușire a inventarelor cu privire la aceste bunuri imobile, însoțite de un înscris emis de către conducătorul instituției publice centrale sau locale, prin care se confirmă identitatea dintre imobilul din documentația cadastrală și cel a cărui întabulare se solicită, cu respectarea prevederilor legale în vigoare.”*

- Ordonanța Guvernului nr. 43/1997, republicată, cu modificările și completările ulterioare, privind regimul drumurilor, potrivit căreia:

- *Art. 8 alin. (1) Drumurile de interes local aparțin proprietății publice a unității administrative pe teritoriul căreia se află și pot fi clasificate ca: c) străzi - drumuri publice din*

interiorul localităților; indiferent de denumire: stradă, bulevard, cale, chei, splai, șosea, alee, fundătura, uliță etc.

- Ordinul ANCPI nr. 600/2023 privind aprobarea Regulamentului de avizare, recepție și înscriere în evidențele de cadastru și carte funciară, cu modificările și completările ulterioare,


- Art. 18 lit. a) Documentațiile cadastrale întocmite la cerere, în vederea înscrierii în evidențele de cadastru și carte funciară, pot fi: a) documentație pentru prima înscriere în sistemul integrat de cadastru și carte funciară;

- Art. 76. (4) Pentru imobilele situate în zona de aplicare a Decretului-lege nr. 115/1938, în intravilanul localităților este obligatorie identificarea imobilelor cu date de carte funciară veche, cu excepția situațiilor în care imobilul este înscris fără a fi identificat cu număr topografic, cartea funciară este degradată sau nu există în arhivă. Aceste excepții vor fi certificate de către asistentul registrator sau referentul arhivar care va emite un referat în acest sens.


Proiectul de hotărâre îndeplinește condițiile legale pentru a fi supus dezbaterii și aprobării plenului Consiliului Local.

Având în vedere cele expuse în prezentul raport, apreciem că proiectul de hotărâre privind însușirea Documentației tehnice, pentru înscrierea în Cartea funciară nouă, în favoarea Municipiului Cluj-Napoca, a imobilului str. Tiberiu Brediceanu, cu suprafața măsurată de 1028 mp., provenind din CF nr. 354305 Cluj-Napoca, nr. topo. 8473, cu destinație drum, domeniul public, în baza Ordonanței Guvernului nr. 43/1997 privind regimul drumurilor, republicată, art. 8 alin. (1) „Drumurile de interes local aparțin proprietății publice a unității administrative pe teritoriul căreia se află (...)”, poate fi supus dezbaterii și aprobării plenului Consiliului Local.

Director executiv,  
Iulia Ardeuș



Direcția Juridică  
Director executiv,  
Alina Rus



20.11.2023.

Direcția Economică  
Director executiv,  
Olimpia Moigrădan



Sef birou, Ovidiu Ratiu  
Insp. Ing. Lucian Bob  
Cons. Juridic, Cristina Stanciu

