

14/15.04.2024

1-17 pag.

HOTĂRÂRE
privind însușirea Documentației tehnice
pentru înscrierea imobilului str. Belgrad, din municipiul Cluj-Napoca,
în sistemul integrat de cadastru și carte funciară

Consiliul local al municipiului Cluj-Napoca întrunit în ședință ordinară,
Examinând proiectul de hotărâre privind însușirea Documentației tehnice pentru înscrierea imobilului str. Belgrad, din municipiul Cluj-Napoca, în sistemul integrat de cadastru și carte funciară - proiect din inițiativa primarului;

Reținând Referatul de aprobare nr. 372544/1 din 27.03.2024 al primarului municipiului Cluj-Napoca, în calitate de inițiator;

Analizând Raportul de specialitate nr. 374487 din 27.03.2024 al Direcției Patrimoniul municipiului și evidența proprietății, al Direcției Economice și al Direcției Juridice, prin care se propune însușirea Documentației tehnice pentru înscrierea imobilului str. Belgrad, din municipiul Cluj-Napoca, în sistemul integrat de cadastru și carte funciară;

Văzând avizul comisiei de specialitate;

Luând în considerare prevederile art. 87 alin. (5), ale art. 129 alin. (2), art. 286 alin. (1) și (4), art. 289 alin. (2) și (3) din Ordonanța de Urgență a Guvernului nr. 57/2019 privind Codul administrativ, cu modificările și completările ulterioare, ale art. 5 din Anexa la Hotărârea Guvernului nr. 392/2020 privind Normele tehnice pentru întocmirea inventarului bunurilor care alcătuiesc domeniul public și privat al comunelor, al orașelor, al municipiilor și al județelor, ale art. 10 alin. (2), art. 41 alin. (5) din Legea nr. 7/1996 a cadastrului și publicității imobiliare, cu modificările și completările ulterioare, ale art. 18 lit. a), art. 76 alin. (4) din Ordinul nr. 600/2023 al Directorului General al Agenției Naționale de Cadastru și Publicitate Imobiliară, cu modificările și completările ulterioare, ale art. 8 alin. (1) lit. c) din Ordonanța Guvernului nr. 43/1997 privind regimul drumurilor, precum și ale Hotărârii Guvernului nr. 193/2006, Anexa 1¹, poziția nr. 1094;

Potrivit dispozițiilor art. 129, 133 alin. (1), 139 și 196 din Ordonanța de Urgență a Guvernului nr. 57/2019 privind Codul administrativ, cu modificările și completările ulterioare,

HOTĂRĂȘTE:

Art. 1 Se aprobă înscrierea în Cartea funciară nouă, în favoarea Municipiului Cluj-Napoca, a imobilului str. Belgrad, cu suprafața măsurată de 2630 mp., provenind din C.F. nr. 326008 Cluj-Napoca, nr. top. 8013, cu destinație drum, domeniul public, în baza Ordonanței Guvernului nr. 43/1997 privind regimul drumurilor, republicată, art. 8 alin. (1) „Drumurile de interes local aparțin proprietății publice a unității administrative pe teritoriul căreia se află (...)”.

Art. 2. Se însușește Documentația tehnică de înscriere în Cartea funciară nouă, a imobilului str. Belgrad, din municipiul Cluj-Napoca, întocmită de S.C. Damar Consult S.R.L., Persoana Juridică Autorizată A.N.C.P.I., ce se constituie în Anexă, care face parte integrantă din prezenta hotărâre.

Art. 3. Comisia specială de inventariere a domeniului public al municipiului Cluj-Napoca, reglementată de art. 289 alin. (2) și (3) din Ordonanța de Urgență a Guvernului nr. 57/2019 privind Codul administrativ, cu modificările și completările ulterioare și de art. 5 din Anexa la Hotărârea Guvernului nr. 392/2020 privind Normele tehnice pentru întocmirea inventarului bunurilor care alcătuiesc domeniul public și privat al comunelor, al orașelor, al municipiilor și al județelor, va asigura actualizarea Inventarului bunurilor care aparțin domeniului public al municipiului Cluj-Napoca, cu imobilul ce face obiectul prezentei hotărâri.

Art. 4. Cu îndeplinirea prevederilor hotărârii se încredințează Direcția Patrimoniul municipiului și evidența proprietății, Direcția Economică, Direcția Tehnică, Direcția Ecologie urbană și spații verzi și Direcția Generală de Urbanism.

Președinte de ședință,
Ec. Dan Ștefan Tarcea

Contrasemnează:
Secretarul general al municipiului,
Jr. Aurora Roșca

Nr. din 2024
(Hotărârea a fost adoptată cu voturi)

Amplasament la Hotararile nr. — 2024

DOCUMENTAȚIE TEHNICĂ

AMPLASAMENT:

Strada MUNTENIEI, domeniul public, intravilan
MUNICIPIUL CLUJ- NAPOCA, JUDEȚUL CLUJ

BENEFICIAR:


MUNICIPIUL CLUJ-NAPOCA

EXECUTANT:

SC DAMAR CONSULT SRL

Autorizația: Seria RO-B-J Nr. 2263/2022

CLUJ-NAPOCA
-NOIEMBRIE 2022





MONITORUL OFICIAL

AL

ROMÂNIEI

74 (XVIII) — Nr. 248 bis

PARTEA I
LEGI, DECRETE, HOTĂRĂRI ȘI ALTE ACTE

Luni, 20 martie 2006

SUMAR

Pagina

Anexa nr. 11 la Hotărârea Guvernului nr. 193/2006
pentru modificarea și completarea Hotărârii
Guvernului nr. 969/2002 privind atestarea
domeniului public al Județului Cluj, precum și al
municipiilor, orașelor și comunelor din Județul Cluj,
cu excepția municipiului Cluj-Napoca 3-447

HOTĂRĂRI ALE GUVERNULUI ROMÂNIEI

GUVERNUL ROMÂNIEI

HOTĂRĂRE

pentru modificarea și completarea Hotărârii Guvernului nr. 969/2002 privind atestarea domeniului public al județului Cluj, precum și al municipiilor, orașelor și comunelor din județul Cluj, cu excepția municipiului Cluj-Napoca*)

În temeiul art. 108 din Constituția României, republicată,

Guvernul României adoptă prezenta hotărâre.

Articol unic. — Hotărârea Guvernului nr. 969/2002 privind atestarea domeniului public al județului Cluj, precum și al municipiilor, orașelor și comunelor din județul Cluj, cu excepția municipiului Cluj-Napoca, publicată în Monitorul Oficial al României, Partea I, nr. 684 și 684 bis din 17 septembrie 2002, cu modificările ulterioare, se modifică și se completează după cum urmează:

1. Titlul hotărârii va avea următorul cuprins:

„HOTĂRĂRE
privind atestarea domeniului public al județului Cluj,
precum și al municipiilor, orașelor și comunelor
din județul Cluj”

2. Articolul unic va avea următorul cuprins:

„Articol unic. — Se atestă apartenența la domeniul public al județului Cluj, precum și al municipiilor și comunelor din județul Cluj a bunurilor anexe nr. 1—80 care fac parte integrantă din prezenta hotărâre.”

3. După anexa nr. 1 se introduce o nouă anexă, nr. 11, cu titlul „Inventarul bunurilor care aparțin domeniului public al municipiului Cluj-Napoca”, având conținutul prevăzut în anexa la prezenta hotărâre.

PRIM-MINISTRU
CĂLIN POPESCU-TĂRICEANU

Contrasemnează:

p. Ministrul administrației și interneilor,
Paul Victor Dobre,
secretar de stat

Ministrul finanțelor publice,
Sebastian Teodor Gheorghe Vlădescu

București, 9 februarie 2006.

Nr. 193.

*) Hotărârea Guvernului nr. 193/2006 a fost publicată în Monitorul Oficial al României, Partea I, nr. 248 din 20 martie 2006 și este în acest număr bis.

10	1	2	3	4	5	6
1042	1.3.7.	Arad	2,940		174,342.00	Municipiul Cluj - Napoca
1043	1.3.7.	Aramel	406		487.20	Municipiul Cluj - Napoca
1044	1.3.7.	Aranj Janos	3,694		219,054.20	Municipiul Cluj - Napoca
1045	1.3.7.	Argeş	4,158		246,450.80	Municipiul Cluj - Napoca
1046	1.3.7.	Arleşulul	14,659		475,030.40	Municipiul Cluj - Napoca
1047	1.3.7.	Armlor	6,480		140,132.60	Municipiul Cluj - Napoca
1048	1.3.7.	Aron Demstianu	7,324		8,788.80	Municipiul Cluj - Napoca
1049	1.3.7.	Aron Pummul	1,333		1,599.60	Municipiul Cluj - Napoca
1050	1.3.7.	Artarului	5,080		301,244.00	Municipiul Cluj - Napoca
1051	1.3.7.	Artelor	880		52,184.00	Municipiul Cluj - Napoca
1052	1.3.7.	Atellorului	2,552		3,062.40	Municipiul Cluj - Napoca
1053	1.3.7.	August Treboniu Laurian	2,400		122,400.00	Municipiul Cluj - Napoca
1054	1.3.7.	Augustin Bunea	4,063		240,935.90	Municipiul Cluj - Napoca
1055	1.3.7.	Aurel Gurghianu	30,380		1,801,534.00	Municipiul Cluj - Napoca
1056	1.3.7.	Aurel Suciu	792		950.40	Municipiul Cluj - Napoca
1057	1.3.7.	Aurel Viaticu	4,914		1,021,631.90	Municipiul Cluj - Napoca
1058	1.3.7.	Aurorei	2,195		2,776.00	Municipiul Cluj - Napoca
1059	1.3.7.	Aviator Bădescu	2,315		1,471.20	Municipiul Cluj - Napoca
1060	1.3.7.	Aviator Traian Dărgan	1,226		554,692.20	Municipiul Cluj - Napoca
1061	1.3.7.	Aviator Ioan Pop de Cluj	9,354		7,435.20	Municipiul Cluj - Napoca
1062	1.3.7.	Aviatorilor	6,196		86,950.00	Municipiul Cluj - Napoca
1063	1.3.7.	Avram Iancu	1,500		394,997.30	Municipiul Cluj - Napoca
1064	1.3.7.	Axenite Sever	5,661		307,767.00	Municipiul Cluj - Napoca
1065	1.3.7.	Azuga	5,190		1,988.40	Municipiul Cluj - Napoca
1066	1.3.7.	Baba Novac	1,657		204,565.00	Municipiul Cluj - Napoca
1067	1.3.7.	Badea Cârjan	3,450		85,698.50	Municipiul Cluj - Napoca
1068	1.3.7.	Bala Mare	1,445		3,792.00	Municipiul Cluj - Napoca
1069	1.3.7.	Băili	3,160		122,400.00	Municipiul Cluj - Napoca
1070	1.3.7.	Băişoara	2,400		12,453.00	Municipiul Cluj - Napoca
1071	1.3.7.	Bărdel	210		1,531.20	Municipiul Cluj - Napoca
1072	1.3.7.	Bărdel	830		42,330.00	Municipiul Cluj - Napoca
1073	1.3.7.	Bălea	1,276		4,053.60	Municipiul Cluj - Napoca
1074	1.3.7.	Bălii	3,378		2,011.20	Municipiul Cluj - Napoca
1075	1.3.7.	Banatului	1,676		213,480.00	Municipiul Cluj - Napoca
1076	1.3.7.	Banilor	3,688		8,473.20	Municipiul Cluj - Napoca
1077	1.3.7.	Banul Udrea	3,600		4,641.60	Municipiul Cluj - Napoca
1078	1.3.7.	Barbu Lăutaru	7,061		6,836.40	Municipiul Cluj - Napoca
1079	1.3.7.	Barbu Ştefănescu Delavrancea	3,868		136,935.00	Municipiul Cluj - Napoca
1080	1.3.7.	Bărc I	5,697		96,066.00	Municipiul Cluj - Napoca
1081	1.3.7.	Bărc II	2,665		948,800.00	Municipiul Cluj - Napoca
1082	1.3.7.	Bărc III	1,620		4,184,639.00	Municipiul Cluj - Napoca
1083	1.3.7.	Bărsel	16,000		35,229.44	Municipiul Cluj - Napoca
1084	1.3.7.	Bălozei	70,230		49,878.00	Municipiul Cluj - Napoca
1085	1.3.7.	B-dul 1 Dec.1918	12,952		961,350.00	Municipiul Cluj - Napoca
1086	1.3.7.	B-dul 21 Dec.1989	41,565		376,436.40	Municipiul Cluj - Napoca
1087	1.3.7.	B-dul Erorilor	18,850		119,074.40	Municipiul Cluj - Napoca
1088	1.3.7.	B-dul Muncii	6,348		286,875.00	Municipiul Cluj - Napoca
1089	1.3.7.	B-dul Nicolae Titulescu	2,008		522,766.40	Municipiul Cluj - Napoca
1090	1.3.7.	Becşa	5,625		3,033.60	Municipiul Cluj - Napoca
1091	1.3.7.	Bega	4,560		149,910.40	Municipiul Cluj - Napoca
1092	1.3.7.	Beluşului	2,528		Municipiul Cluj - Napoca	
1093	1.3.7.	Bela Bartok	2,528		Municipiul Cluj - Napoca	
1094	1.3.7.	Belgrad			Municipiul Cluj - Napoca	
1095	1.3.7.	Berăriei			Municipiul Cluj - Napoca	
1096	1.3.7.	Bethlen Gabor			152,341.70	Municipiul Cluj - Napoca
1097	1.3.7.	Bibliotecii			372,404.00	Municipiul Cluj - Napoca
1098	1.3.7.	Bihorulul			433,720.20	Municipiul Cluj - Napoca
1099	1.3.7.	Bisericii Ortodoxe				
1100	1.3.7.	Bisericii sf. Toma				
1101	1.3.7.	Bisniţei				

4

CARTE FUNCİARĂ NR. 326008
COPIE

Carte Funciară Nr. 326008 Cluj-Napoca

A. Partea I. Descrierea imobilului

TEREN Intravilan

Nr. CF vechi:1473

Adresa: Loc. Cluj-Napoca, Str Visarion Roman, Jud. Cluj

Nr. Crt	Nr. cadastral Nr. topografic	Suprafața* (mp)	Observații / Referințe
A1	Top: 8013	2.737	

B. Partea II. Proprietari și acte

Înscrieri privitoare la dreptul de proprietate și alte drepturi reale		Referințe
3640 / 08/03/1938		
Act nr. -, din 08/03/1938 emis de -;		
B1	Intabulare, drept de PROPRIETATE: imobil distribuit prin comasație și prevăzut la transformare, dobândit prin Lege, cota actuala 1/1, cota initiala 1/1 1) MUNICIPIUL CLUJ	A1
B2	Totodată imobilul se abnotează din cartea funiciară nefrmând obiect de circulație publică	A1

C. Partea III. SARCINI .

Inscrieri privind dezmembrămintele dreptului de proprietate, drepturi reale de garanție și sarcini	Referințe
NU SUNT	

Anexa Nr. 1 La Partea I**Teren**

Nr cadastral	Suprafața (mp)*	Observații / Referințe
Top: 8013	2.737	

* Suprafața este determinată în planul de proiecție Stereo 70.

DETALII LINIARE IMOBIL

Date referitoare la teren

Nr Crt	Categorie folosință	Intra vilan	Suprafața (mp)	Tarla	Parcelă	Nr. topo	Observații / Referințe
1	drum	DA	2.737	-	-	8013	

OFICIUL DE CADASTRU ȘI PUBLICITATE IMOBILIARĂ CLUJ
BIROUL DE CADASTRU ȘI PUBLICITATE IMOBILIARĂ CLUJ-NAPOCA

Nr. de înregistrare/.....

CERERE DE RECEPȚIE ȘI ÎNSCRIERE

Subsemnatul (a) **Municipiul Cluj- Napoca prin Primar Emil Boc**, domiciliat (ă) în Municipiul Cluj-Napoca, str. Moșilor, nr. 1-3, CIF4305857, tel./fax.0264 596 030 e-mail: biroulevidentastrazi@primariaclujnapoca.ro împuternicesc persoana juridică S.C. DAMAR CONSULT S.R.L, conform contract/angajament nr. 465804/10.04.2023, pentru înregistrarea documentației la OCPI și vă rog să dispuneți:

I. OBIECTUL RECEPȚIEI:

- prima înregistrare în sistemul integrat de cadastru și carte funciară
- recepție cadastrală și înființare carte funciară
 - recepție cu alocare număr cadstral
 - înființare carte funciară
 - recepție cadastrală și înființare carte funciară pentru imobile situate în regiunile de carte funciară supuse Decretului-lege nr. 115/1938
- actualizare informații cadastrale:
- înscriere construcții
 - extindere/radiere construcții
 - modificarea limitei de proprietate
 - modificarea suprafeței imobilului
 - actualizare categorii de folosință/destinații
 - re poziționare
 - alte informații tehnice cu privire la imobil
- înregistrarea în planul cadastral a imobilelor situate în regiunile de carte funciară supuse Decretului- lege nr. 115/1938
- înregistrarea în planul cadastral
 - înregistrarea în planul cadastral și efectuarea altor operațiuni
 - înregistrarea în planul cadastral și înscriere construcție
 - înregistrarea în planul cadastral și extindere/radiere construcție
- documentația de identificare a amplasamentului imobilului situat pe un alt UAT
- documentație de atribuire număr cadastral
- documentație pentru dezlipire/alipire teren
- documentație de prima înregistrare UI
- documentație pentru apartamentare
- documentație pentru dezlipire/alipire UI
- documentație pentru repartamentare
- documentație pentru supraetajare
- documentație pentru descrierea dezmembrămintelor dreptului de proprietate
- documentație pentru reconstituirea cărții funciare pierdute, distruse sau sustrase
- îndreptarea erorii materiale a persoanei autorizate.

II. OBIECTUL ÎNSCRIERII:

- intabularea *)
- înscrierea provizorie **)
- notarea ***)
- radierea ****)
- îndreptarea erorii materiale *****)

IMOBILUL: UAT CLUJ-NAPOCA

Adresă imobil							Nr. CF/ Nr. cad (IE)
Localitate	Strada (Tarla)	Număr (Parcelă)	Bloc	Scara	Etaj	Ap.	
CLUJ-NAPOCA	BELGRAD						

ACTUL JURIDIC care justifică cererea, anexat în original sau în copie legalizată: Extras de Carte Funciara(Copie), Hotarare a Consiliului Local Cluj-Napoca, Copie Monitorul Oficial.

Solicite comunicarea răspunsului:

- _ prin poștă; _ prin fax nr.; _ online în sistemul integrat de cadastru și carte funciară
- _ la sediul biroului teritorial; _ prin e-mail

Persoana care păstrează originalul sau copia legalizată a înscrisurilor certificate în condițiile art. 28¹alin. (2) din Legea nr. 7/1996, republicată cu modificările și completările ulterioare****), este:

MUNICIPIUL CLUJ-NAPOCA

(Se completează numele și prenumele solicitantului/deponentului.)

Semnătura proprietarului/persoanei interesate

.....

Serviciu achitat cu chitanța nr... ****	Data	Cod serviciu

Prin semnarea prezentei cereri mă oblig să respect dispozițiile Legii nr. 190/2018 privind măsuri de punere în aplicare a Regulamentului (UE) 2016/679 al Parlamentului European și al Consiliului din 27 aprilie 2016 privind protecția persoanelor fizice în ceea ce privește prelucrarea datelor cu caracter personal și privind libera circulație a acestor date și de abrogare a Directivei 95/46/CE (Regulamentul general privind protecția datelor), cu modificările și completările ulterioare, în sensul nedivulgării informațiilor cu caracter personal despre care am luat cunoștință

Notă: Oficiul de cadastru și publicitate imobiliară, instituție publică cu personalitate juridică aflată în subordinea Agenției Naționale de Cadastru și Publicitate Imobiliară, prelucrează date cu caracter personal furnizate de dumneavoastră: nume, prenume, serie și număr act de identitate, cod numeric personal, adresa poștală etc. Datele cu caracter personal sunt prelucrate de către operator în vederea îndeplinirii competențelor legale privind evidențele de cadastru și carte funciară și pot fi comunicate numai destinatarilor abilitați prin acte normative (Codul civil, Codul de procedură civilă, Codul fiscal, alte legi speciale), inclusiv organelor de poliție, parchetelor, instanțelor sau altor autorități publice, în condițiile legii. În acest sens vă informăm și vă asigurăm că am luat măsuri tehnice și organizatorice adecvate pentru protejarea datelor dumneavoastră. În exercitarea drepturilor dumneavoastră prevăzute de Regulamentul (UE) 2016/679 al Parlamentului European și al Consiliului din 27 aprilie 2016 privind protecția persoanelor fizice în ceea ce privește prelucrarea datelor cu caracter personal și privind libera circulație a acestor date și de abrogare a Directivei 95/46/CE (Regulamentul general privind protecția datelor), dar și pentru orice alte informații suplimentare legate de protecția datelor cu caracter personal, vă puteți adresa responsabilului cu protecția datelor, la adresa rpj_dcluj@anpci.ro, formulând o cerere scrisă datată și semnată sau la telefon: 0264 431666, 0264- 554165, 0364 101253.

*) Drept de proprietate, uz, uzufruct, abitație, servitute, concesiune, ipotecă, privilegiu etc

**) Act sub condiție suspensivă, hotărâre judecătorească nedefinitivă

***) Incapacitate, locațiunea, preemțiunea, promisiunea, schimbarea rangului ipotecii, acțiuni în justiție asupra imobilului în cauză, orice alte fapte sau drepturi personale, etc.

****) Drepturi reale, ipotecă, privilegiu

*****) Se va completa una din variantele de comunicare

*****) Se va menționa eroarea materială

******) Se completează cu datele corespunzătoare responsabilului cu protecția datelor desemnat la nivelul fiecărui OCPI

******) Mențiunea nu este obligatorie pentru actele autentice instrumentate de biroul notarial deponent care au termen de păstrare permanent.

7

OFICIUL DE CADASTRU ȘI PUBLICITATE IMOBILIARĂ CLUJ
BIROUL DE CADASTRU ȘI PUBLICITATE IMOBILIARĂ CLUJ-NAPOCA

DECLARAȚIE

Subsemnatul (a) **MUNICIPIUL CLUJ-NAPOCA** prin Primar **EMIL BOC**, domiciliat(ă) în Municipiul Cluj-Napoca, str. Motilor, nr. 1-3, CIF 4305857, tel./fax 0264 596 030, prin prezenta declar pe propria răspundere, în calitate de ~~proprietar/posesor/deținător/reprezentant legal~~ al imobilului situat în Municipiul Cluj-Napoca, strada Belgrad, județul Cluj, sub sancțiunile prevăzute de Codul penal, cu privire la falsul în declarații, că:

am indicat persoanei autorizate limitele și vecinii imobilului, în vederea întocmirii documentației cadastrale;

am fost informat(ă) și solicit înscrierea în evidențele de cadastru și carte funciară a suprafeței rezultate din măsurători de **2630 mp**, comunicată de persoana autorizată;

am fost informat(ă) și sunt de acord cu poziționarea incertă a imobilului și a consecințelor ce decurg din acest lucru;

am adus la cunoștința tuturor proprietarilor informațiile mai sus menționate, aceștia fiind de acord cu întocmirea documentației și înregistrarea ei la OCPI;


imobilul nu se află în litigiu/~~se află în litigiu~~ cu imobilul ID, nr.dosar, instanța, obiect

Îmi asum întreaga răspundere pentru punerea la dispoziția persoanei autorizate S.C. DAMAR CONSULT S.R.L. /autorizație clasa III, serie RO-B-J nr. 2263, a următoarelor acte doveditoare ale dreptului de proprietate: extras de Carte Funciară, Hotărâre de Consiliu Local, în vederea identificării limitelor bunului imobil măsurat, pentru executarea documentației cadastrale, participând la măsuratoare.

Data:

**Proprietar/posesor/deținător/
 —reprezentant legal**

.....
 (semnătură)



Prin semnarea prezentei cereri mă oblig să respect dispozițiile Legii nr. 190/2018 privind măsuri de punere în aplicare a Regulamentului (UE) 2016/679 al Parlamentului European și al Consiliului din 27 aprilie 2016 privind protecția persoanelor fizice în ceea ce privește prelucrarea datelor cu caracter personal și privind libera circulație a acestor date și de abrogare a Directivei 95/46/CE (Regulamentul general privind protecția datelor), cu modificările și completările ulterioare, în sensul nedivulgării informațiilor cu caracter personal despre care am luat cunoștință

Notă: Oficiul de cadastru și publicitate imobiliară, instituție publică cu personalitate juridică aflată în subordinea Agenției Naționale de Cadastru și Publicitate Imobiliară, prelucrează date cu caracter personal furnizate de dumneavoastră: nume, prenume, serie și număr act de identitate, cod numeric personal, adresa poștală etc. Datele cu caracter personal sunt prelucrate de către operator în vederea îndeplinirii competențelor legale privind evidențele de cadastru și carte funciară și pot fi comunicate numai destinatarilor abilitați prin acte normative (Codul civil, Codul de procedură civilă, Codul fiscal, alte legi speciale), inclusiv organelor de poliție, parchetelor, instanțelor sau altor autorități publice, în condițiile legii. În acest sens vă informăm și vă asigurăm că am luat măsuri tehnice și organizatorice adecvate pentru protejarea datelor dumneavoastră. În exercitarea drepturilor dumneavoastră prevăzute de Regulamentul (UE) 2016/679 al Parlamentului European și al Consiliului din 27 aprilie 2016 privind protecția persoanelor fizice în ceea ce privește prelucrarea datelor cu caracter personal și privind libera circulație a acestor date și de abrogare a Directivei 95/46/CE (Regulamentul general privind protecția datelor), dar și pentru orice alte informații suplimentare legate de protecția datelor cu caracter personal, vă puteți adresa responsabilului cu protecția datelor, la adresa rdp_cluj@ancpi.ro, formulând o cerere scrisă datată și semnată sau la telefon: 0264 431666, 0264- 554165, 0364 101253.

PLAN DE IDENTIFICARE - CARTE FUNCICIARĂ

Scara 1: 2000

Strada BELGRAD
intravilan, U.A.T. Cluj-Napoca,
L-34-48-C-a-4-I



Întocmit: SC DAMAR CONSULT SRL
Data: Noiembrie 2023

CERTIFICAT DE AUTORIZARE
Seriă RO-03/E Nr. 0233
George Vidra NEAG
CATEGORIA
CARTIFICAT DE AUTORIZARE
Seriă RO-03-E/Nr. 2263
SC DAMAR CONSULT SRL
CLASA III

9
Nádas P

MEMORIU TEHNIC

1. **Adresa imobilului /zona în care se desfășoară lucrarea:** Strada BELGRAD, Intravilan, Municipiul Cluj-Napoca, județul Cluj.
2. **Tipul lucrării:** Documentație cadastrală de primă înregistrare.
3. **Suprafața planului supus recepției:** Imobilul studiat are suprafața de 2630m².
4. **Scopul întocmirii lucrării, situația tehnică și juridică, istoric:** Imobilul este proprietatea publică a Municipiului Cluj-Napoca încadrat în inventarul domeniului public conform Hotărârii de Guvern nr. 969/05.09.2002, la poziția 1094.

Scopul prezentei documentații este înscrierea în cartea funciară a suprafeței de 2630m² aferente străzii Belgrad, conform situației actuale și reale din teren, prin diminuarea/sistarea unor suprafețe din cărțile funciare vechi, astfel:

CF nr. CLUJ-NAPOCA	Nr. top.	Suprafața conform CF (mp)	Situația propusă – înscriere în CF nou (mp)
		(A)	(B)
326008	8013	2737	2630
TOTAL		2737	2630

5. **Descrierea generală a operațiunilor efectuate în faza de documentare a lucrării, localizarea și identificarea imobilului, descrierea construcției:**

În faza de documentare pentru efectuarea lucrării s-au desfășurat următoarele operațiuni:

- studierea documentelor puse la dispoziție de către solicitant
- identificarea limitei imobilului supus operațiunii de înregistrare pe planul parcelar de carte funciară cu numerotare topografică – PLAN CF 1941.
- au fost verificate punctele de pe limita comună a imobilului pentru care s-a întocmit documentația cadastrală cu imobilele limitrofe și s-a constatat că imobilul studiat nu se suprapune cu imobilele înregistrate deja în sistemul de cadastru.

Menționăm că punctele determinate anterior pentru imobilele cu nr. cad. 5722/1, 258719, 268888, 334507, 334506, 332548 nu au putut fi utilizate ca și limita comună cu imobilul din documentația prezentă întrucât acestea nu sunt corect determinate raportat la împrejurimile existente în teren, materializate prin elemente stabile în timp. În concluzie au fost utilizate și reprezentate punctele determinate conform planului de amplasament și delimitare anexat.

Imobilul este teren cu categoria de folosință „drum” situat în intravilanul municipiului Cluj-Napoca, județul Cluj.

Raportarea în sistemul de proiecție stereografic 1970 pe nomenclatura specifică scării 1: 5000 identifică imobilul pe indicativul L-34-48-C-a-4-I.

Imobilul este delimitat astfel:

- În latura de Nord: din punctul nr. 1 până în punctul nr. 67 de str. Giordano Bruno (cad.344420);
- În latura de Est: din punctul nr. 67 până în punctul nr. 66 de gard din plasă de sârmă; din punctul nr. 66 până în punctul nr. 64 de gard din lemn; din punctul nr. 64 până în punctul nr. 54 de gard din beton și metal; din punctul nr. 54 până în punctul nr. 49 de gard din beton; din punctul nr. 49 până în punctul nr. 40 de gard din beton și metal;
- În latura de Sud: din punctul nr. 40 până în punctul nr. 39 de str. Corneliu Coposu;
- În latura de Vest : din punctul nr. 39 până în punctul nr. 35 de gard din plasă de sârmă; din punctul nr. 35 până în punctul nr. 1 de gard din beton și metal.

6. **Operațiuni de specialitate realizate:**

-metodele și aparatul folosite la măsurători: Punctele de contur ale imobilului studiat au fost determinate prin ridicare planimetrică cu stația totală Leica TS 06 Plus cu precizia de 2^{cc}, prin metoda drumuirii cu radieri și sistem GPS cu dublă frecvență model HI TARGET V30 utilizând metoda real time kinematic (metoda cinematica în timp real) prin conectarea la rețeaua ROMPOS, stația de referință Cluj-Napoca.

-sistemul de coordonate: Sistem de protecție utilizat este Stereografic 1970 , sistem de cote Marea Neagră 1975

-calculul suprafețelor: s-a făcut analitic, din coordonatele punctelor de contur rezultate în urma prelucrării operațiunilor de teren;

-preciziile obținute: în mod RTK:

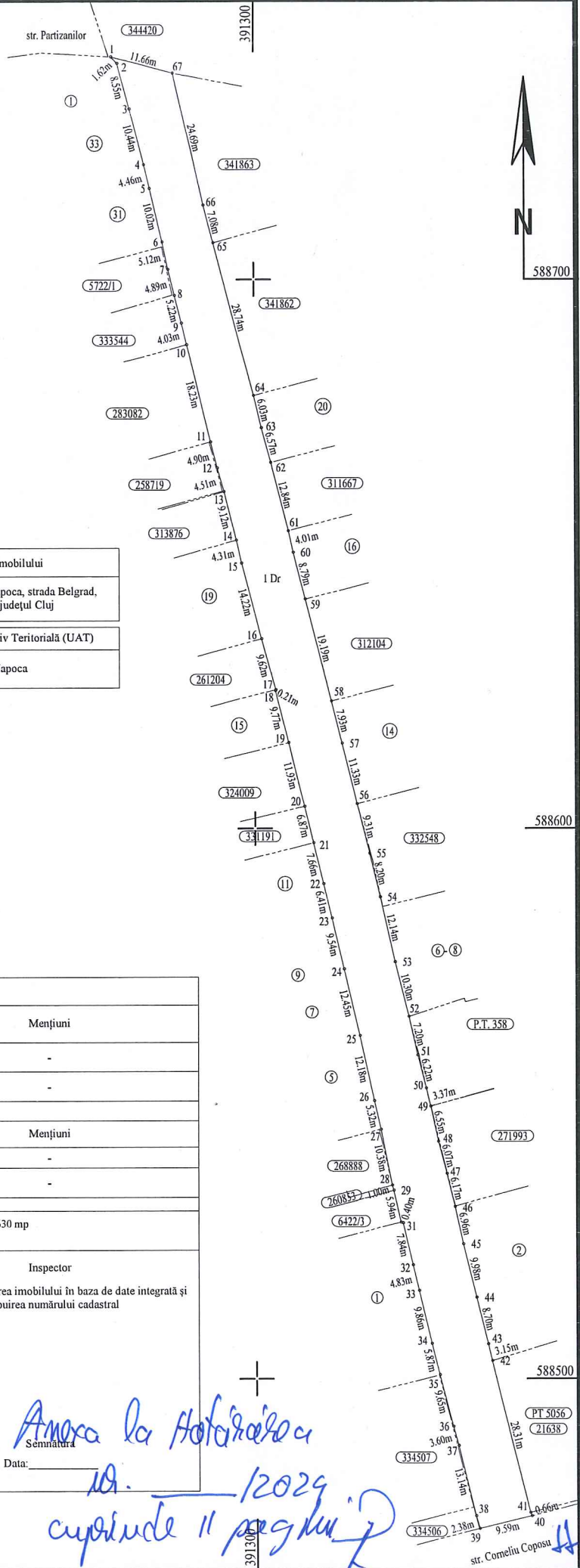
- precizia de poziționare în plan orizontal = 2-3cm ± 1ppm RMS
- precizia de poziționare în plan vertical = 3-5cm ± 1ppm RMS

Data întocmirii
Noiembrie 2023



PLAN DE AMPLASAMENT ȘI
DELIMITARE A IMOBILULUI
Scara 1:1000

588700



588700

Nr. cadastral	Suprafața măsurată a imobilului (mp)	Adresa imobilului
	2630	Municipiul Cluj-Napoca, strada Belgrad, Intravilan, județul Cluj
Nr. Carte Funciară		Unitatea Administrativ Teritorială (UAT)
		Cluj-Napoca

588600



588600

A. Date referitoare la teren			
Nr. parcelă	Categorie de folosință	Suprafața (mp)	Mențiuni
1	DR	2630	-
Total		2630	-
B. Date referitoare la construcții			
Cod	Destinația	Suprafața construită la sol (mp)	Mențiuni
C 1	-	-	-
Total		-	-
Suprafața totală măsurată a imobilului = 2630 mp Suprafața din act = 2630 mp			
Executant: SC DAMAR CONSULT SRL Aut. Seria R6-B-F Nr. 2263		Inspector	
Confirm executarea măsurătorilor la teren, corectitudinea întocmirii documentației cadastrale și corespondența acesteia cu realitatea din teren		Confirm introducerea imobilului în baza de date integrată și atribuirea numărului cadastral	

Amoxa la Hotarârea
Semnătura

Data:

19. 12 2024
cuprinde 11 pagini

588500

588500

391200

391300

str. Cornelii Coposu

MUNICIPIUL CLUJ-NAPOCA
PRIMARUL
NR. 372544/1/27.03.2024

REFERAT DE APROBARE
a proiectului de hotărâre privind însușirea Documentației tehnice,
pentru înscrierea imobilului str. Belgrad, din municipiul Cluj-Napoca,
în sistemul integrat de cadastru și carte funciară

În vederea reglementării patrimoniului public și asigurării unei evidențe exacte și complete a situației juridice a imobilelor, cu materializarea acestora în cartea funciară și respectiv, în Inventarul bunurilor domeniului public, Municipiul Cluj-Napoca, se află în procedura de întocmire a documentațiilor cadastrale pentru înscrierea imobilelor în sistemul integrat de cadastru și carte funciară.

Prin cererea nr. 925957/45/2023, S.C. Damar Consult S.R.L., Persoana Juridică Autorizată A.N.C.P.I., să execute lucrări în domeniul cadastrului, în baza contractului de prestări servicii cadastrale, a înaintat Documentația cadastrală de primă înscriere în sistemul integrat de cadastru și carte funciară pentru imobilul cu destinație de drum, denumit str. Belgrad.

Sistemul integrat de cadastru și carte funciară cuprinde evidența tehnică, economică și juridică a imobilelor din aceeași unitate administrativ teritorială. Entitățile de bază ale acestui sistem sunt imobilul și proprietarul. Cadastrul realizează identificarea, măsurarea, descrierea și înregistrarea imobilelor în documentele cadastrale și reprezentarea acestora pe hărți și planuri cadastrale.

Prin înscrierea în sistemul integrat de cadastru și carte funciară a imobilului denumit str. Belgrad, acesta este reprezentat printr-un poligon închis căruia îi este atribuit un nr. cadastral unic și pentru care este deschisă o carte funciară nouă. În cartea funciară sunt evidențiate informațiile tehnice, juridice și economice despre imobil.

În temeiul prevederilor art. 136 din Ordonanța Guvernului nr. 57/2019 privind Codul administrativ, cu modificările și completările ulterioare, îmi exprim inițiativa de promovare a proiectului de hotărâre privind însușirea Documentației tehnice, pentru înscrierea imobilului str. Belgrad, din municipiul Cluj-Napoca, în sistemul integrat de cadastru și carte funciară.

PRIMAR,
EMIL BOC



DIRECȚIA PATRIMONIUL MUNICIPIULUI ȘI EVIDENȚA PROPRIETĂȚII
DIRECTIA JURIDICĂ
DIRECTIA ECONOMICĂ
BIROUL EVIDENȚĂ STRĂZI
NR. 374487/45/455 din 27.03.2024

RAPORT DE SPECIALITATE

privind aprobarea propunerii privind însușirea Documentației tehnice
pentru înscrierea imobilului str. Belgrad din municipiul Cluj-Napoca,
în sistemul integrat de cadastru și carte funciară

Având în vedere:

Referatul de aprobare înregistrat sub nr. 372544/1 din 27.03.2024 al primarului Municipiului Cluj-Napoca;

Proiectul de hotărâre privind însușirea Documentației tehnice pentru înscrierea imobilului str. Belgrad, din municipiul Cluj-Napoca, în sistemul integrat de cadastru și carte funciară;

Direcția Patrimoniul municipiului și evidența proprietății, Direcția Economică și Direcția Juridică prezintă următoarele:

Din punct de vedere tehnic arătăm că prin cererea nr. 925957/45/2023, S.C. Damar Consult S.R.L., Persoana Juridică Autorizată A.N.C.P.I., să execute lucrări în domeniul cadastrului, în baza contractului de prestări servicii cadastrale, a înaintat Documentația cadastrală de primă înscriere în sistemul integrat de cadastru și carte funciară pentru imobilul denumit str. Belgrad.

Conform Anexei 4 la O.U.G. 57/2019, drumurile comunale, vicinale și străzile aparțin domeniului public al comunei, al orașului sau al municipiului.

Imobilul denumit str. Belgrad este domeniul public al municipiului Cluj-Napoca, fiind inclus în Inventarul bunurilor care aparțin domeniului public al municipiului Cluj-Napoca, atestat prin H.G. nr. 193/2006, Anexa 1¹, poziția nr. 1094.

Conform Documentației tehnice suprafața imobilului teren aferent străzii denumite str. Belgrad, rezultată din măsurătorile topografice este de 2630 mp.;

În regim de carte funciară suprafața măsurată a terenului aferent imobilului cu destinație de drum, str. Belgrad se identifică cu nr. top. 8013, înscris în C.F. nr. 326008 Cluj-Napoca.

Imobilul cu destinație de drum str. Belgrad ce provine din C.F. nr. 326008 Cluj-Napoca, nr. top. 8013, cu suprafața măsurată de 2630 mp., va fi înscris cu nr. cad. nou, în C.F. nou Cluj-Napoca, în proprietatea municipiului Cluj-Napoca, domeniul public.

Documentația tehnică, pentru înscrierea imobilului str. Belgrad din municipiul Cluj-Napoca, în sistemul integrat de cadastru și carte funciară, a fost întocmită în conformitate cu prevederile Ordinului 600/2023. De asemenea operațiunea de primă înscriere prin recepția și deschiderea unei cărți funciare noi, se realizează cu diminuarea/sistarea unor suprafețe din cărțile funciare vechi.

În considerarea celor de mai sus, formulăm următoarele:

1. Propunerea privind aprobarea înscrierii în Cartea funciară nouă, în favoarea municipiului Cluj-Napoca, a imobilului str. Belgrad, cu suprafața măsurată de 2630 mp., provenind din C.F. nr. 326008 Cluj-Napoca, nr. top. 8013, cu destinație drum, domeniul public;

2. Propunerea privind însușirea Documentației tehnice de înscriere în Cartea funciară nouă, a imobilului str. Belgrad, din municipiul Cluj-Napoca, întocmită de S.C. Damar Consult S.R.L., Persoana Juridică Autorizată A.N.C.P.I., documentație ce se constituie în Anexă, la hotărâre;

3. Propunerea privind mandatarea Comisiei speciale de inventariere a domeniului public al municipiului Cluj-Napoca reglementată de art. 289 alin. (2) și (3) din Ordonanța de Urgență a Guvernului nr. 57/2019 privind Codul administrativ, cu modificările și completările ulterioare și ale art. 5 din Anexa la Hotărârea Guvernului nr. 392/2020 privind Normele tehnice pentru întocmirea inventarului bunurilor care alcătuiesc domeniul public și privat al comunelor, al orașelor, al

municipiilor și al județelor, va asigura actualizarea Inventarului bunurilor care aparțin domeniului public al municipiului Cluj-Napoca, cu imobilul ce face obiectul prezentei hotărâri.

Având în vedere cele expuse mai sus, proiectul de hotărâre îndeplinește condițiile de natură tehnică pentru a fi supus dezbaterii și aprobării plenului Consiliului Local.

Din perspectiva juridică sunt incidente și aplicabile următoarele prevederi legale:

- Ordonanța de Urgență a Guvernului nr. 57/2019 privind Codul administrativ, cu modificările și completările ulterioare, potrivit căreia:

- *art. 87 alin. (5) Autoritățile administrației publice locale administrează sau, după caz, dispun de resursele financiare, precum și de bunurile proprietate publică sau privată ale unităților administrativ-teritoriale, în conformitate cu principiul autonomiei locale.*

- *art. 129, alin. (2) Consiliul local exercită următoarele categorii de atribuții: c) atribuții privind administrarea domeniului public și privat al comunei, orașului sau municipiului.*

- *art. 286 alin. (1) și (4) - (1) Domeniul public este alcătuit din bunurile prevăzute la art. 136 alin. (3) din Constituție, din cele stabilite în anexele nr. 2-4 și din orice alte bunuri care, potrivit legii sau prin natura lor, sunt de uz sau de interes public, și sunt dobândite de stat sau de unitățile administrativ-teritoriale prin unul dintre modurile prevăzute de lege. (4) Domeniul public al comunei, al orașului sau al municipiului este alcătuit din bunurile prevăzute în anexa nr. 4, precum și din alte bunuri de uz sau de interes public local, declarate ca atare prin hotărâre a consiliului local, dacă nu sunt declarate prin lege ca fiind bunuri de uz sau de interes public național ori județean.*

- *art. 289 alin (2) și (3), Inventarierea bunurilor din domeniul public al unităților administrativ-teritoriale, (2) Inventarul bunurilor care alcătuiesc domeniul public al unității administrativ-teritoriale se întocmește și se actualizează de către o comisie special constituită, condusă de autoritatea executivă ori de o altă persoană împuternicită să exercite atribuțiile respective, după caz. (3) Comisia prevăzută la alin. (2) se constituie prin dispoziția fiecărei autorități executive a unității administrativ-teritoriale.*

- Anexa la Hotărârea de Guvern nr. 392 din 14 mai 2020 privind aprobarea Normelor tehnice pentru întocmirea inventarului bunurilor care alcătuiesc domeniul public și privat al comunelor, al orașelor, al municipiilor și al județelor, potrivit căreia:

art. 5 (1) La nivelul fiecărei unități administrativ-teritoriale se constituie o comisie specială de inventariere a domeniului public și privat al unității administrativ-teritoriale prin dispoziția autorității executive (...).

- Legea nr. 7/1996 a cadastrului și publicității imobiliare, republicată, potrivit căreia:

- *art. 10, alin. (2) Documentațiile cadastrale determină suprafața terenurilor și construcțiilor, rezultată din măsurători.*

- *art. 41 alin. (5) „În cazul imobilelor proprietate publică a statului sau a unităților administrativ-teritoriale, întabularea se realizează în baza actelor de proprietate, iar în lipsa acestora, a copieii extrasului de pe inventarul centralizat al bunurilor respective, atestat prin hotărâre a Guvernului, însoțită de un înscris emis de către conducătorul instituției publice centrale sau locale, care are obligația întocmirii și modificării inventarului centralizat, prin care se confirmă identitatea dintre imobilul din documentația cadastrală și cel evidențiat în inventarul centralizat. Pentru imobilele a căror apartenență la domeniul public al statului sau al unităților administrativ-teritoriale este stabilită prin acte normative, întabularea se va efectua în baza hotărârilor Guvernului, hotărârilor consiliului local, județean sau al municipiului București de însușire a inventarelor cu privire la aceste bunuri imobile, însoțite de un înscris emis de către conducătorul instituției publice centrale sau locale, prin care se confirmă identitatea dintre imobilul din documentația cadastrală și cel a cărui întabulare se solicită, cu respectarea prevederilor legale în vigoare.”*

- Ordonanța Guvernului nr. 43/1997, republicată, cu modificările și completările ulterioare, privind regimul drumurilor, potrivit căreia:

- *art. 8 alin. (1) Drumurile de interes local aparțin proprietății publice a unității administrative pe teritoriul căreia se află și pot fi clasificate ca: c) străzi - drumuri publice din interiorul localităților, indiferent de denumire: stradă, bulevard, cale, chei, splai, șosea, alee, fundătura, uliță etc.*


- Ordinul A.N.C.P.I. nr. 600/2023 privind aprobarea Regulamentului de avizare, recepție și înscriere în evidențele de cadastru și carte funciară, cu modificările și completările ulterioare,
- art. 18 lit. a) Documentațiile cadastrale întocmite la cerere, în vederea înscrierii în evidențele de cadastru și carte funciară, pot fi: a) documentație pentru prima înscriere în sistemul integrat de cadastru și carte funciară;

- art. 76. (4) Pentru imobilele situate în zona de aplicare a Decretului-lege nr. 115/1938, în intravilanul localităților este obligatorie identificarea imobilelor cu date de carte funciară veche, cu excepția situațiilor în care imobilul este înscris fără a fi identificat cu număr topografic, cartea funciară este degradată sau nu există în arhivă. Aceste excepții vor fi certificate de către asistentul registrator sau referentul arhivar care va emite un referat în acest sens.


Proiectul de hotărâre îndeplinește condițiile legale pentru a fi supus dezbaterii și aprobării plenului Consiliului Local.

Având în vedere cele expuse în prezentul raport, apreciem că proiectul de hotărâre privind însușirea Documentației tehnice, pentru înscrierea în Cartea funciară nouă, în favoarea Municipiului Cluj-Napoca, a imobilului str. Belgrad, cu suprafața măsurată de 2630 mp., provenind din C.F. nr. 326008 Cluj-Napoca, nr. top. 8013, cu destinație drum, domeniul public, în baza Ordonanței Guvernului nr. 43/1997 privind regimul drumurilor, republicată, art. 8 alin. (1) „Drumurile de interes local aparțin proprietății publice a unității administrative pe teritoriul căreia se află (...)”, poate fi supus dezbaterii și aprobării plenului Consiliului Local.

Director executiv,
Iulia Ardeuș




Direcția Juridică
Director executiv,
Alina Rus



28.03.2024

Direcția Economică
Director executiv,
Olimpia Moigrădan



Sef birou, Ovidiu Rătru

Insp. Ing. Lucian Bob

Cons. Juridic, Cristina Stanciu

