

9/28.05.2024

1-22 p.

HOTĂRÂRE

privind însușirea Documentației tehnice pentru
înscrierea imobilului str. Alexandru Odobescu, din municipiul Cluj-Napoca,
în sistemul integrat de cadastru și carte funciară

Consiliul local al municipiului Cluj-Napoca întrunit în ședință ordinară,

Examinând proiectul de hotărâre privind însușirea Documentației tehnice pentru înscrierea imobilului str. Alexandru Odobescu, din municipiul Cluj-Napoca, în sistemul integrat de cadastru și carte funciară - proiect din inițiativa primarului;

Reținând Referatul de aprobare nr. 462712/1 din 13.05.2024 al primarului municipiului Cluj-Napoca, în calitate de inițiator;

Analizând Raportul de specialitate nr. 462830/45/455 din 13.05.2024 al Direcției Patrimoniu municipiului și evidența proprietății, al Direcției Economice și al Direcției Juridice, prin care se propune însușirea Documentației tehnice pentru înscrierea imobilului str. Alexandru Odobescu, din municipiul Cluj-Napoca, în sistemul integrat de cadastru și carte funciară;

Văzând avizul comisiei de specialitate;

Luând în considerare prevederile art. 87 alin. (5), art. 129 alin. (2), art. 286 alin. (1) și (4), art. 289 alin. (2) și (3) din Ordonanța de Urgență a Guvernului nr. 57/2019 privind Codul administrativ, cu modificările și completările ulterioare, ale art. 5 din Anexa la Hotărârea Guvernului nr. 392/2020 privind Normele tehnice pentru întocmirea inventarului bunurilor care alcătuiesc domeniul public și privat al comunelor, al orașelor, al municipiilor și al județelor, ale art. 10 alin. (2), art. 41 alin. (5) din Legea nr. 7/1996 a cadastrului și publicității imobiliare, cu modificările și completările ulterioare, ale art. 18 lit. a), art. 76 alin. (4), art. 108 alin. (1) și (2) din Ordinul nr. 600/2023 al Directorului General al Agenției Naționale de Cadastru și Publicitate Imobiliară, cu modificările și completările ulterioare, ale art. 8 alin. (1) lit. c) din Ordonanța Guvernului nr. 43/1997 privind regimul drumurilor, precum și ale Hotărârii Guvernului nr. 193/2006, Anexa 1¹, poziția nr. 1027;

Potrivit dispozițiilor art. 129, 133 alin. (1), 139 și 196 din Ordonanța de Urgență a Guvernului nr. 57/2019 privind Codul administrativ, cu modificările și completările ulterioare,

HOTĂRĂȘTE:

Art. 1 Se aprobă înscrierea în Cartea funciară nouă, în favoarea Municipiului Cluj-Napoca, a imobilului str. Alexandru Odobescu, cu suprafața măsurată de 3141 mp., cu destinație drum, domeniul public, în baza Ordonanței Guvernului nr. 43/1997 privind regimul drumurilor, republicată, art. 8 alin. (1) „Drumurile de interes local aparțin proprietății publice a unității administrative pe teritoriul căreia se află (...)”.

Art. 2. Se însușește Documentația tehnică de înscriere în Cartea funciară nouă a imobilului str. Alexandru Odobescu, din municipiul Cluj-Napoca, întocmită de S.C. Damar Consult S.R.L., Persoana Juridică Autorizată A.N.C.P.I., ce se constituie în Anexă, care face parte integrantă din prezenta hotărâre.

Art. 3. Comisia specială de inventariere a domeniului public al municipiului Cluj-Napoca, reglementată de art. 289 alin. (2) și (3) din Ordonanța de Urgență a Guvernului nr. 57/2019 privind Codul administrativ, cu modificările și completările ulterioare și de art. 5 din Anexa la Hotărârea Guvernului nr. 392/2020 privind Normele tehnice pentru întocmirea inventarului bunurilor care alcătuiesc domeniul public și privat al comunelor, al orașelor, al municipiilor și al județelor, va asigura actualizarea Inventarului bunurilor care aparțin domeniului public al municipiului Cluj-Napoca, cu imobilul ce face obiectul prezentei hotărâri.

Art. 4. Cu îndeplinirea prevederilor hotărârii se încredințează Direcția Patrimoniul municipiului și evidența proprietății, Direcția Economică, Direcția Tehnică, Direcția Ecologie urbană și spații verzi și Direcția Generală de Urbanism.

Președinte de ședință,
Ec. Dan Ștefan Tarcea

Contrasemnează:
Secretarul general al municipiului,
Jr. Aurora Roșca

Nr. din 2024
(Hotărârea a fost adoptată cu voturi)

Anexa la Hotărârea nr. _____/2024

DOCUMENTAȚIE TEHNICĂ

AMPLASAMENT:

Strada ALEXANDRU ODOBESCU,

domeniul public, intravilan

MUNICIPIUL CLUJ- NAPOCA, JUDEȚUL CLUJ

BENEFICIAR:

MUNICIPIUL CLUJ-NAPOCA


EXECUTANT:

SC DAMAR CONSULT SRL

Autorizația: Seria RO-B-J Nr. 2263/2022

CLUJ-NAPOCA

-NOIEMBRIE 2023-



L



MONITORUL OFICIAL

AL

ROMÂNIEI

74 (XVIII) — Nr. 248 bis

PARTEA I
LEGI, DECRETE, HOTĂRĂRI ȘI ALTE ACTE

Luni, 20 martie 2006

SUMAR

Pagina

Anexa nr. 1¹ la Hotărârea Guvernului nr. 193/2006
pentru modificarea și completarea Hotărârii
Guvernului nr. 969/2002 privind atestarea
domeniului public al județului Cluj, precum și al
municipiilor, orașelor și comunelor din județul Cluj,
cu excepția municipiului Cluj-Napoca 3-447

HOTĂRĂRI ALE GUVERNULUI ROMÂNIEI

GUVERNUL ROMÂNIEI

HOTĂRĂRE

pentru modificarea și completarea Hotărârii Guvernului nr. 969/2002 privind atestarea domeniului public al județului Cluj, precum și al municipiilor, orașelor și comunelor din județul Cluj, cu excepția municipiului Cluj-Napoca*)

În temeiul art. 108 din Constituția României, republicată,

Guvernul României adoptă prezenta hotărâre.

Articol unic. — Hotărârea Guvernului nr. 969/2002 privind atestarea domeniului public al județului Cluj, precum și al municipiilor, orașelor și comunelor din județul Cluj, cu excepția municipiului Cluj-Napoca, publicată în Monitorul Oficial al României, Partea I, nr. 684 și 684 bis din 17 septembrie 2002, cu modificările ulterioare, se modifică și se completează după cum urmează:

1. Titlul hotărârii va avea următorul cuprins:

„HOTĂRĂRE
privind atestarea domeniului public al județului Cluj,
precum și al municipiilor, orașelor și comunelor
din județul Cluj”

2. Articolul unic va avea următorul cuprins:

„Articol unic. — Se atestă apartenența la domeniul public al județului Cluj, precum și al municipiilor, orașelor și comunelor din județul Cluj a bunurilor care sunt anexele nr. 1—80 care fac parte integrantă din prezenta hotărâre.”

3. După anexa nr. 1 se introduce o nouă anexă, nr. 11, cu titlul „Inventarul bunurilor care aparțin domeniului public al municipiului Cluj-Napoca”, având conținutul prevăzut în anexa la prezenta hotărâre.

PRIM-MINISTRU
CĂLIN POPESCU-TĂRICEANU

Contrasemnează:

p. Ministrul administrației și interneior,
Paul Victor Dobre,
secretar de stat

Ministrul finanțelor publice,
Sebastian Teodor Gheorghe Vlădescu

București, 9 februarie 2006.
Nr. 193.

*) Hotărârea Guvernului nr. 193/2005 a fost publicată în Monitorul Oficial al României, Partea I, nr. 248 din 20 martie 2006 și este
si în acest număr bis. 3

0	1	2	3	4	5	6
			Număr morminte - 6.000			
			TOTAL		1,844,713.76	
11.2 TERENURI CIMITIRE						
999	800030	Cimitirul Central	Adresa - str. Avram Iancu nr.26 Suprafata - 219.500 mp	1585 exlins 1919	20,335,097.15	Municipiul Cluj - Napoca
1000	800031	Cimitirul Crişan	Adresa - str. Mecanicilor nr.22 Suprafata - 16.900 mp	1587	1,483,260.17	Municipiul Cluj - Napoca
1001	800033	Cimitirul Chinteni	Adresa - str. Pometului FN Suprafata - 60.000 mp		4,856,433.70	Municipiul Cluj - Napoca
1002	803771	Cimitirul Mănăştur	Adresa - str. Govora F.N Vecini:Cartier Zorilor, varianta Mănăştur Suprafata - 119.543 mp		10,491,915.44	Municipiul Cluj - Napoca
1003	803772	Cimitirul Eroilor	Vecini: Calea Turzii, cimitirul Evreiesc, Cimitirul Central Suprafata - 7.500 mp		694,821.09	Municipiul Cluj - Napoca
		TOTAL			37,861,527.55	
		TOTAL CIMITIRE			39,706,241.31	

12. DRUMURILE COMUNALE, VICINALE ŞI STRĂZILE

		Suprafata totală (mp)			
1004	1.3.7.	11 Octombrie	1,890		5,140.80 Municipiul Cluj - Napoca
1005	1.3.7.	13 Septembrie	1,720		101,996.00 Municipiul Cluj - Napoca
1006	1.3.7.	16 Februrie	2,012		2,414.40 Municipiul Cluj - Napoca
1007	1.3.7.	A.E.Baconsky			Municipiul Cluj - Napoca
1008	1.3.7.	Abrudului	2,900		147,900.00 Municipiul Cluj - Napoca
1009	1.3.7.	Academician David Prodan	1,040		30,836.00 Municipiul Cluj - Napoca
1010	1.3.7.	Aclonului	3,903		231,447.90 Municipiul Cluj - Napoca
1011	1.3.7.	Ady Endre	4,686		341,831.30 Municipiul Cluj - Napoca
1012	1.3.7.	Agricultorilor	2,208		130,934.40 Municipiul Cluj - Napoca
1013	1.3.7.	Agromilor	2,208		130,934.40 Municipiul Cluj - Napoca
1014	1.3.7.	Aiudului	5,460		6,552.00 Municipiul Cluj - Napoca
1015	1.3.7.	Alba Iulia	1,895		112,373.50 Municipiul Cluj - Napoca
1016	1.3.7.	Albac	5,240		310,732.00 Municipiul Cluj - Napoca
1017	1.3.7.	Albert Einstein	2,267		134,433.10 Municipiul Cluj - Napoca
1018	1.3.7.	Albiel	2,450		2,940.00 Municipiul Cluj - Napoca
1019	1.3.7.	Aleşd	1,440		1,728.00 Municipiul Cluj - Napoca
1020	1.3.7.	Alexandru Bohăţel	4,650		275,745.00 Municipiul Cluj - Napoca
1021	1.3.7.	Alexandru Borza	3,500		4,200.00 Municipiul Cluj - Napoca
1022	1.3.7.	Alexandru Clura	287		17,019.10 Municipiul Cluj - Napoca
1023	1.3.7.	Alexandru D. Xenopol	2,642		3,170.40 Municipiul Cluj - Napoca
1024	1.3.7.	Alexandru Davila	1,778		2,133.60 Municipiul Cluj - Napoca
1025	1.3.7.	Alexandru Donci	1,125		1,350.00 Municipiul Cluj - Napoca
1026	1.3.7.	Alexandru Macedonski			Municipiul Cluj - Napoca
1027	1.3.7.	Alexandru Odobescu	3,674		4,408.80 Municipiul Cluj - Napoca
1028	1.3.7.	Alexandru Sahia	2,765		3,318.00 Municipiul Cluj - Napoca
1029	1.3.7.	Alexandru Valta Voevod	21,223		1,258,523.90 Municipiul Cluj - Napoca
1030	1.3.7.	Alexandru Vlahuţă	11,280		668,904.00 Municipiul Cluj - Napoca
1031	1.3.7.	Almaşului	3,968		202,368.00 Municipiul Cluj - Napoca
1032	1.3.7.	Alunului	630		756.00 Municipiul Cluj - Napoca
1033	1.3.7.	Alvema	5,600		332,080.00 Municipiul Cluj - Napoca
1034	1.3.7.	Amos Frâncu	1,830		108,519.00 Municipiul Cluj - Napoca
1035	1.3.7.	Ana Ipătescu	480		24,480.00 Municipiul Cluj - Napoca
1036	1.3.7.	AnaIoile France	4,410		261,513.00 Municipiul Cluj - Napoca
1037	1.3.7.	Andrei Muresanu	6,000		355,800.00 Municipiul Cluj - Napoca
1038	1.3.7.	Andrei Şaguna	2,370		140,541.00 Municipiul Cluj - Napoca
1039	1.3.7.	Anghel Saligny	800		45,900.00 Municipiul Cluj - Napoca
1040	1.3.7.	Anina	12,775		15,330.00 Municipiul Cluj - Napoca
1041	1.3.7.	Anton Pann	3,555		211,404.50 Municipiul Cluj - Napoca

CARTE FUNCİARĂ NR. 331452
COPIE

Carte Funciară Nr. 331452 Cluj-Napoca

A. Partea I. Descrierea imobilului

TEREN Intravilan

Nr. CF vechi:1473

Adresa: Loc. Cluj-Napoca, Jud. Cluj

Nr. Crt	Nr. cadastral Nr. topografic	Suprafața* (mp)	Observații / Referințe
A1	Top: 20459/2/18	1.134	Drum la "Dâmbul Rotund"

B. Partea II. Proprietari și acte

Înscrieri privitoare la dreptul de proprietate și alte drepturi reale		Referințe
243 / 20/01/1949		
Adresa nr. 48/1949, cerere nr. 243, din 20/01/1949 emis de Ocolul Agricol Cluj;		
B1	Intabulare, drept de PROPRIETATE împroprietărire, dobândit prin Convenție, cota actuala 1/1, cota initiala 1/1 1) MUNICIPIUL CLUJ	A1
B2	Totodată acest imobil nefăcând obiect de circulație publică se adnotează din această carte funciară	A1

C. Partea III. SARCINI .

Inscrieri privind dezmembrămintele dreptului de proprietate, drepturi reale de garanție și sarcini	Referințe
NU SUNT	

Anexa Nr. 1 La Partea I**Teren**

Nr cadastral	Suprafața (mp)*	Observații / Referințe
Top: 20459/2/18	1.134	Drum la "Dâmbul Rotund"

* Suprafața este determinată în planul de proiecție Stereo 70.

DETALII LINIARE IMOBIL

Date referitoare la teren

Nr Crt	Categorie folosință	Intra vilan	Suprafața (mp)	Tarla	Parcelă	Nr. topo	Observații / Referințe
1	drum	DA	1.134	-	-	20459/2/18	Drum la "Dâmbu Rotund"

CARTE FUNCİARĂ NR. 332109
COPIE

Carte Funciară Nr. 332109 Cluj-Napoca

A. Partea I. Descrierea imobilului

TEREN Intravilan

Nr. CF vechi:1473

Adresa: Loc. Cluj-Napoca, Str Alexandru Odobescu, Jud. Cluj

Nr. Crt	Nr. cadastral Nr. topografic	Suprafața* (mp)	Observații / Referințe
A1	Top: 7882/2/2/1/7	1.828	TEREN pentru strada Alexandru Odobescu

B. Partea II. Proprietari și acte

Înscrieri privitoare la dreptul de proprietate și alte drepturi reale		Referințe
10265 / 07/07/2000		
Sentinta Civila nr. 365/1999, dosar 7744/1998- Tribunalul Cluj și cerere nr. 10265, din 07/07/2000 emis de Mun. CLUJ NAPOCA;		
B1	Intabulare, drept de PROPRIETATE, dobandit prin Lege, cota actuala 1/1, cota initiala 1/1 1) STATUL ROMÂN , în administrarea 2) CONSILIULUI LOCAL AL MUNICIPIULUI CLUJ NAPOCA	A1
B2	Totodată acest imobil se abnotează, nefacând obiect de circulatie civilă	A1

C. Partea III. SARCINI .

Inscrieri privind dezmembrămintele dreptului de proprietate, drepturi reale de garanție și sarcini	Referințe
NU SUNT	

Anexa Nr. 1 La Partea I**Teren**

Nr cadastral	Suprafața (mp)*	Observații / Referințe
Top: 7882/2/2/1/7	1.828	TEREN pentru strada Alexandru Odobescu

* Suprafața este determinată în planul de proiecție Stereo 70.

DETALII LINIARE IMOBIL

Date referitoare la teren

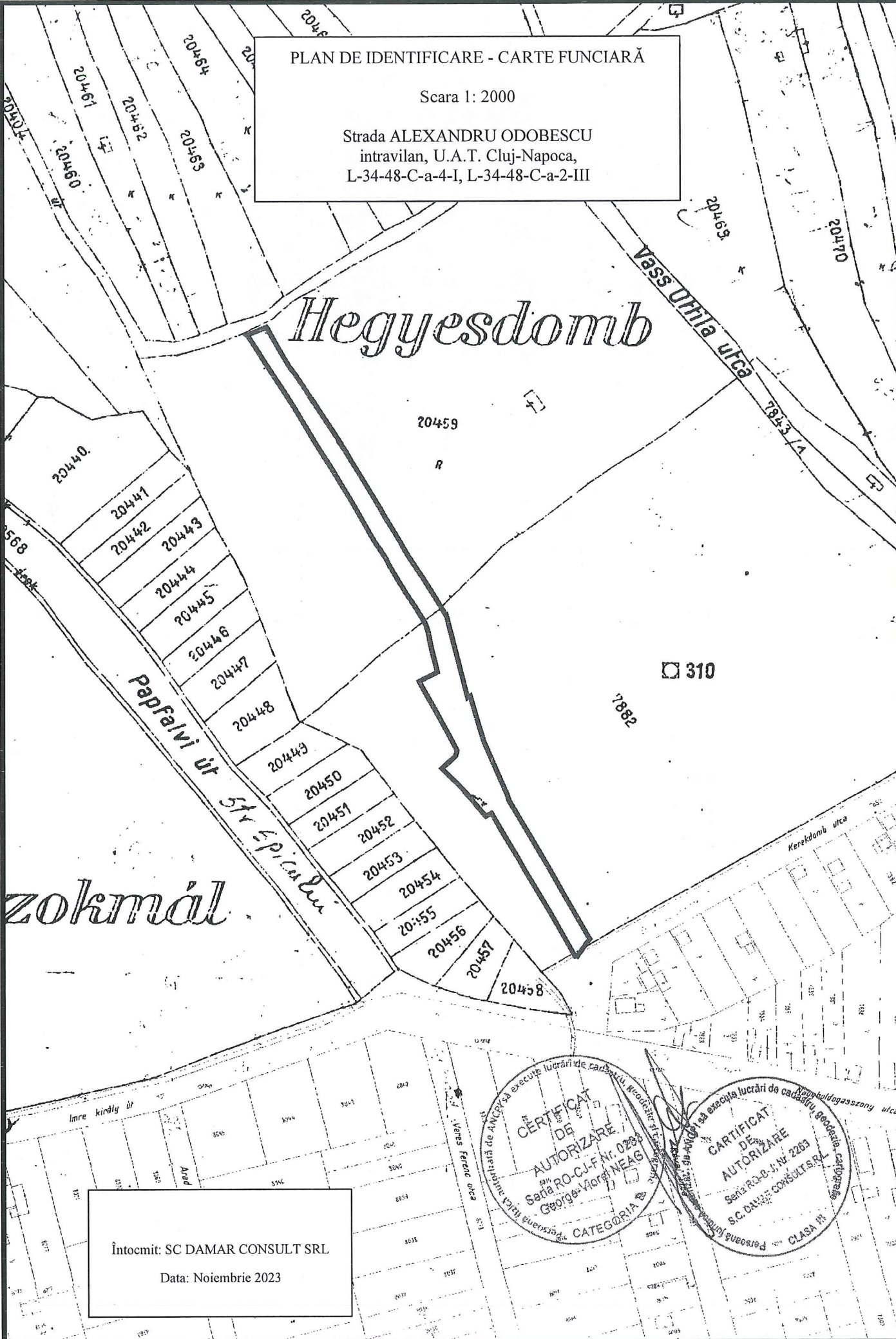
Nr Crt	Categorie folosință	Intra vilan	Suprafața (mp)	Tarla	Parcelă	Nr. topo	Observații / Referințe
1	drum	DA	-	-	-	-	

PLAN DE IDENTIFICARE - CARTE FUNCIARĂ

Scara 1: 2000

Strada ALEXANDRU ODOBESCU
intravilan, U.A.T. Cluj-Napoca,
L-34-48-C-a-4-I, L-34-48-C-a-2-III

Hegyesdomb



zokmál

Întocmit: SC DAMAR CONSULT SRL
Data: Noiembrie 2023

CERTIFICAT DE AUTORIZARE
Sena R.O.-C.J.F. Nr. 0283
George-Mihail NEAG
CATEGORIA

CARTIFICAT DE AUTORIZARE
Sena R.O.-C.J.F. Nr. 2263
S.C. DAMAR CONSULT SRL
CLASA III

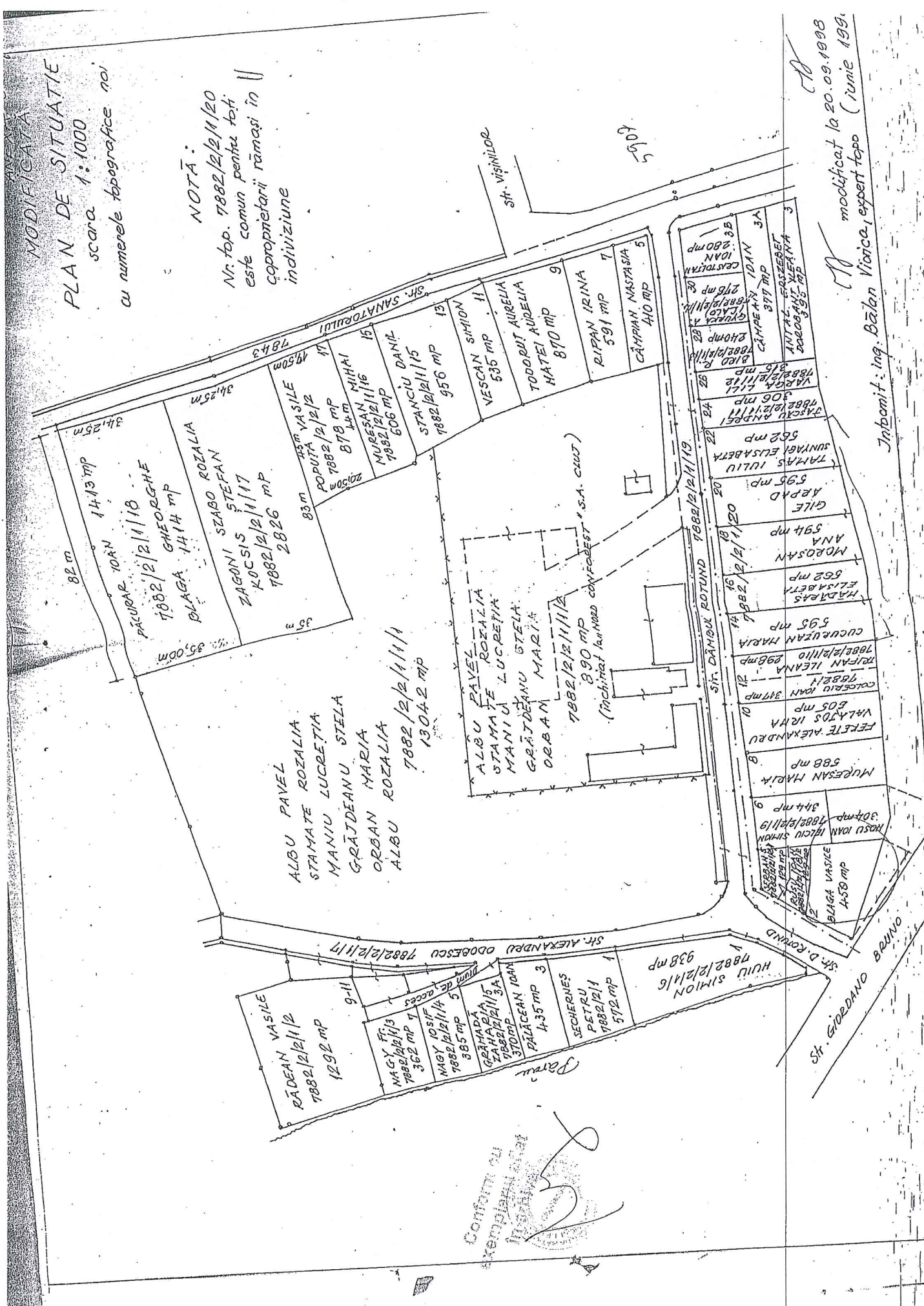
MODIFICATA

PLAN DE SITUATIE

scara 1:1000
cu numerele topografice noi

NOTA:

Nr. top. 7882/2/2/1/1/20
este comun pentru toti
coproprietarii ramasi in
indiviziune

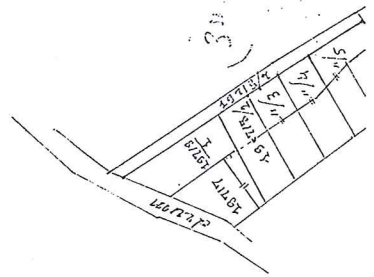
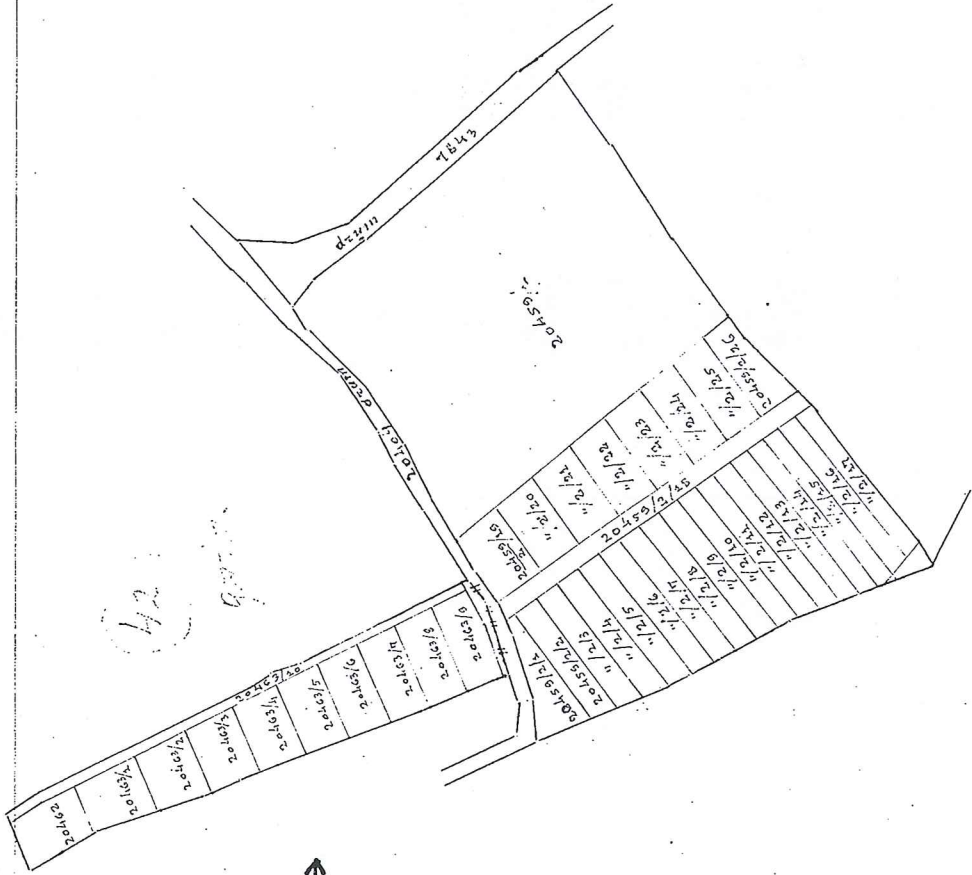


modificat la 20.09.1998
Inchinate: ing. Bealan Viorica, expert topo (Iunie 1998)

Conform cu
templan
Inchinate

SCAR 1:2880

FOSTA PROPR.:
KRANER IOSIF ȘI
FRATII DITRAI



MEMORIU TEHNIC

1. **Adresa imobilului /zona în care se desfășoară lucrarea:** Strada ALEXANDRU ODOBESCU, Intravilan, Municipiul Cluj-Napoca, județul Cluj.
2. **Tipul lucrării:** Documentație cadastrală de primă înregistrare.
3. **Suprafața planului supus recepției:** Imobilul studiat are suprafața de 3141m².
4. **Scopul întocmirii lucrării, situația tehnică și juridică, istoric:** Imobilul este proprietatea publică a Municipiului Cluj-Napoca încadrat în inventarul domeniului public conform Hotărârii de Guvern nr. 969/05.09.2002, la poziția 1027.

Scopul prezentei documentații este înscrierea în cartea funciară a suprafeței de teren aferente străzii Alexandru Odobescu, conform situației actuale și reale din teren, prin diminuarea/sistarea unor suprafețe din cărțile funciare vechi, astfel:

CF nr. CLUJ-NAPOCA	Nr. top.	Suprafața conform CF (mp)	Situația propusă – înscriere în CF nou (mp)
		(A)	(B)
332109	7882/2/2/1/7	1828	1828
331452	20459/2/18	1134	1134
TOTAL		2962	3141

Menționăm că pentru diferența de suprafață de 179 m² nu s-a putut face identificarea în regim de Carte Funciară iar conform adresei beneficiarului nr. , imobilul strada Alexandru Odobescu cu suprafața măsurată de 3141 m², nu a fost revendicat în temeiul Legii nr. 10/2001 ori în baza Legilor Fondului Funciar și nici nu face obiectul unor litigii având ca obiect revendicare imobiliară.

Astfel, întrucât diferența dintre suprafața rezultată din măsurători (3141m²) și suprafața identificată în cartea funciară (2962m²) este mai mică de 15%, în baza prevederilor Ordinului 600/2023, Art. 73, alin. (1) și a declarației autentice a reprezentatului legal al proprietarului, respectiv Hotărârii Consiliului Local nr. , propunem înscrierea în cartea funciară a suprafeței rezultate din măsurători de 3141 m² conform situației actuale și reale din teren.

5. **Descrierea generală a operațiunilor efectuate în faza de documentare a lucrării, localizarea și identificarea imobilului, descrierea construcției:**

În faza de documentare pentru efectuarea lucrării s-au desfășurat următoarele operațiuni:

- studierea documentelor puse la dispoziție de către solicitant
- identificarea limitei imobilului supus operațiunii de înregistrare pe planul parcelar de carte funciară cu numerotare topografică – PLAN CF 1941.

- au fost verificate punctele de pe limita comună a imobilului pentru care s-a întocmit documentația cadastrală cu imobilele limitrofe și s-a constatat că imobilul studiat se suprapune cu imobilul cu nr. cad. 6705 aferent dosarului 11288E din 15.06.2005, executant Dirjan Traian.

Menționăm că punctele determinate anterior pentru imobilele cu nr. cad. 256482, 318350, 295609, 269345, 23773, 250711, nu au putut fi utilizate ca și limita comună cu imobilul din documentația prezentă întrucât acestea nu sunt corect determinate raportat la împrejuririle existente în teren, materializate prin elemente stabile în timp. În concluzie au fost utilizate și reprezentate punctele determinate conform planului de amplasament și delimitare anexat.

Imobilul este teren cu categoria de folosință „drum” situat în intravilanul municipiului Cluj-Napoca, județul Cluj.

Raportarea în sistemul de proiecție stereografică 1970 pe nomenclatura specifică scării 1: 5000 identifică imobilul pe indicativele L-34-48-C-a-4-I și L-34-48-C-a-2-III.

Imobilul este delimitat astfel:

-În latura de Nord: din punctul nr. 1 până în punctul nr. 106 de str. Cucului(cad. 337402);

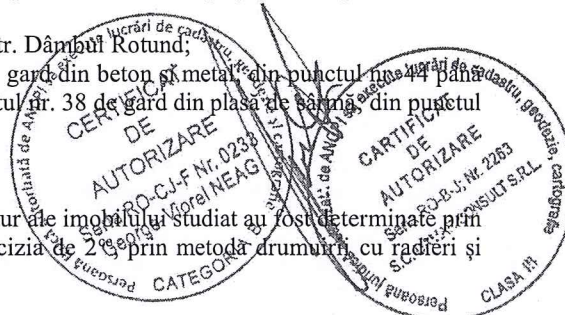
-În latura de Est: din punctul nr. 106 până în punctul nr. 102 de gard din beton; din punctul nr. 102 până în punctul nr. 82 de gard din beton și metal; din punctul nr. 82 până în punctul nr. 64 neîmprejmuit; din punctul nr. 64 până în punctul nr. 62 de gard de metal;

-În latura de Sud: din punctul nr. 62 până în punctul nr. 61 de str. Dâmbul Rotund;

-În latura de Vest : din punctul nr. 61 până în punctul nr. 44 de gard din beton și metal; din punctul nr. 44 până în punctul nr. 39 de gard din lemn, din punctul nr. 39 până în punctul nr. 38 de gard din plasa de sârmă; din punctul nr. 38 până în punctul nr. 1 de gard din beton și metal.

6. **Operațiuni de specialitate realizate:**

-metodele și aparatura folosite la măsurători: Punctele de contur ale imobilului studiat au fost determinate prin ridicare planimetrică cu stația totală Leica TS 06 Plus cu precizia de 2^o prin metoda drumului, cu radieri și



sistem GPS cu dublă frecvență model HI TARGET V30 utilizând metoda real time kinematic (metoda cinematica în timp real) prin conectarea la rețeaua ROMPOS, stația de referință Cluj-Napoca.

-sistemul de coordonate: Sistem de protecție utilizat este Stereografic 1970 , sistem de cote Marea Neagră 1975

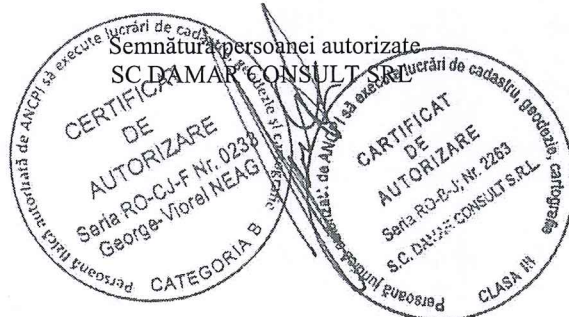
-calculul suprafețelor: s-a făcut analitic, din coordonatele punctelor de contur rezultate în urma prelucrării operațiunilor de teren;

-preciziile obținute: în mod RTK:

– precizia de poziționare în plan orizontal = $2-3\text{cm} \pm 1\text{ppm RMS}$

– precizia de poziționare în plan vertical = $3-5\text{cm} \pm 1\text{ppm RMS}$

Data întocmirii
Noiembrie 2023



OFICIUL DE CADASTRU ȘI PUBLICITATE IMOBILIARĂ CLUJ
BIROUL DE CADASTRU ȘI PUBLICITATE IMOBILIARĂ CLUJ-NAPOCA

Nr. de înregistrare/.....

CERERE DE RECEPȚIE ȘI ÎNSCRIERE

Subsemnatul (a) **Municipiul Cluj- Napoca prin Primar Emil Boc**, domiciliat (ă) în Municipiul Cluj-Napoca, str. Moșilor, nr. 1-3, CIF4305857, tel./fax.0264 596 030 e-mail: biroulevidentastrazi@primariaclujnapoca.ro împuternicesc persoana juridică S.C. DAMAR CONSULT S.R.L, conform contract/angajament nr. 465804/10.04.2023, pentru înregistrarea documentației la OCPI și vă rog să dispuneți:

I. OBIECTUL RECEPȚIEI:

X - prima înregistrare în sistemul integrat de cadastru și carte funciară

- recepție cadastrală și înființare carte funciară
- recepție cu alocare număr cadstral
- înființare carte funciară
- recepție cadastrală și înființare carte funciară pentru imobile situate în regiunile de carte funciară supuse Decretului-lege nr. 115/1938

□ - actualizare informații cadastrale:

- înscriere construcții
- extindere/radiere construcții
- modificarea limitei de proprietate
- modificarea suprafeței imobilului
- actualizare categorii de folosință/destinații
- re poziționare
- alte informații tehnice cu privire la imobil

□ - înregistrarea în planul cadastral a imobilelor situate în regiunile de carte funciară supuse Decretului- lege nr. 115/1938

- înregistrarea în planul cadastral
- înregistrarea în planul cadastral și efectuarea altor operațiuni
- înregistrarea în planul cadastral și înscriere construcție
- înregistrarea în planul cadastral și extindere/radiere construcție

□ - documentația de identificare a amplasamentului imobilului situat pe un alt UAT

□ - documentație de atribuire număr cadastral

□ - documentație pentru dezlipire/alipire teren

□ - documentație de prima înregistrare UI

□ - documentație pentru apartamentare

□ - documentație pentru dezlipire/alipire UI

□ - documentație pentru reapartamentare

□ - documentație pentru supraetajare

□ - documentație pentru descrierea dezmembărilor dreptului de proprietate

□ - documentație pentru reconstituirea cărții funciare pierdute, distruse sau sustrase

□ - îndreptarea erorii materiale a persoanei autorizate.

II. OBIECTUL ÎNSCRIERII:

X - intabularea *)

□ - înscrierea provizorie **)

□ - notarea ***)

□ - radierea ****)

□ - îndreptarea erorii materiale *****)

IMOBILUL: UAT CLUJ-NAPOCA

Adresă imobil							Nr. CF/ Nr. cad (IE)
Localitate	Strada (Tarla)	Număr (Parcelă)	Bloc	Scara	Etaj	Ap.	
CLUJ-NAPOCA	ALEXANDRU ODOBESCU						

ACTUL JURIDIC care justifică cererea, anexat în original sau în copie legalizată: Extras de Carte Funciara(Copie), Hotarare a Consiliului Local Cluj-Napoca, Copie Monitorul Oficial.

Solicitez comunicarea răspunsului:

□ _ prin poștă;

□ _ la sediul biroului teritorial;

□ _ prin fax nr.;

□ _ prin e-mail

□ _ online în sistemul integrat de cadastru și carte funciară

Persoana care păstrează originalul sau copia legalizată a înscrisurilor certificate în condițiile art. 28¹ alin. (2) din Legea nr. 71/1996 republicată cu modificările și completările ulterioare****), este:

MUNICIPIUL CLUJ-NAPOCA

(Se completează numele și prenumele solicitantului/deponentului.)

Semnătura proprietarului/persoanei interesate

.....

Serviciu achitat cu chitanța nr.	Data	Sumă	Categoria	Cod serviciu	CLASA
.....

Prin semnarea prezentei cereri mă oblig să respect dispozițiile Legii nr. 190/2018 privind măsuri de punere în aplicare a Regulamentului (UE) 2016/679 al Parlamentului European și al Consiliului din 27 aprilie 2016 privind protecția persoanelor fizice în ceea ce privește prelucrarea datelor cu caracter personal și privind libera circulație a acestor date și de abrogare a Directivei 95/46/CE (Regulamentul general privind protecția datelor), cu modificările și completările ulterioare, în sensul nedivulgării informațiilor cu caracter personal despre care am luat cunoștință

Notă: Oficiul de cadastru și publicitate imobiliară, instituție publică cu personalitate juridică aflată în subordinea Agenției Naționale de Cadastru și Publicitate Imobiliară, prelucrează date cu caracter personal furnizate de dumneavoastră: nume, prenume, serie și număr act de identitate, cod numeric personal, adresa poștală etc. Datele cu caracter personal sunt prelucrate de către operator în vederea îndeplinirii competențelor legale privind evidențele de cadastru și carte funciară și pot fi comunicate numai destinatarilor abilitați prin acte normative (Codul civil, Codul de procedură civilă, Codul fiscal, alte legi speciale), inclusiv organelor de poliție, parchetelor, instanțelor sau altor autorități publice, în condițiile legii. În acest sens vă informăm și vă asigurăm că am luat măsuri tehnice și organizatorice adecvate pentru protejarea datelor dumneavoastră. În exercitarea drepturilor dumneavoastră prevăzute de Regulamentul (UE) 2016/679 al Parlamentului European și al Consiliului din 27 aprilie 2016 privind protecția persoanelor fizice în ceea ce privește prelucrarea datelor cu caracter personal și privind libera circulație a acestor date și de abrogare a Directivei 95/46/CE (Regulamentul general privind protecția datelor), dar și pentru orice alte informații suplimentare legate de protecția datelor cu caracter personal, vă puteți adresa responsabilului cu protecția datelor, la adresa rp_d_cluj@ancpi.ro, formulând o cerere scrisă datată și semnată sau la telefon: 0264 431666, 0264- 554165, 0364 101253.

*) Drept de proprietate, uz, uzufruct, abitație, servitute, concesiune, ipotecă, privilegiu etc

**) Act sub condiție suspensivă, hotărâre judecătorească nedefinitivă

***) Incapacitate, locațiunea, preemțiunea, promisiunea de înstrăinare, schimbarea rangului ipotecii, acțiuni în justiție asupra imobilului în cauză, orice alte fapte sau drepturi personale, etc.

****) Drepturi reale, ipotecă, privilegiu.

*****) Se va completa una din variantele de comunicare

*****) Se va menționa eroarea materială

*****) Se completează cu datele corespunzătoare responsabilului cu protecția datelor desemnat la nivelul fiecărui OCPI

*****) Mențiunea nu este obligatorie pentru actele autentice instrumentate de biroul notarial deponent care au termen de păstrare permanent.

14

OFICIUL DE CADASTRU ȘI PUBLICITATE IMOBILIARĂ CLUJ
BIROUL DE CADASTRU ȘI PUBLICITATE IMOBILIARĂ CLUJ-NAPOCA

DECLARAȚIE

Subsemnatul (a) **MUNICIPIUL CLUJ-NAPOCA** prin Primar **EMIL BOC**, domiciliat(ă) în Municipiul Cluj-Napoca, str. Mitor, nr. 1-3, CIF 4305857, tel./fax 0264 596 030, prin prezenta declar pe propria răspundere, în calitate de proprietar/posesor/deținător/reprezentant legal al imobilului situat în Municipiul Cluj-Napoca, strada Alexandru Odobescu, județul Cluj, sub sancțiunile prevăzute de Codul penal, cu privire la falsul în declarații, că:

am indicat persoanei autorizate limitele și vecinii imobilului, în vederea întocmirii documentației cadastrale;

am fost informat(ă) și solicit înscrierea în evidențele de cadastru și carte funciară a suprafeței rezultate din măsurători de **3141 mp**, comunicată de persoana autorizată;

am fost informat(ă) și sunt de acord cu poziționarea incertă a imobilului și a consecințelor ce decurg din acest lucru;

am adus la cunoștința tuturor proprietarilor informațiile mai sus menționate, aceștia fiind de acord cu întocmirea documentației și înregistrarea ei la OCPI;


imobilul nu se află în litigiu/se află în litigiu cu imobilul ID, nr.dosar, instanța, obiect

Îmi asum întreaga răspundere pentru punerea la dispoziția persoanei autorizate **S.C. DAMAR CONSULT S.R.L.** /autorizație clasa III, serie **RO-B-J nr. 2263**, a următoarelor acte doveditoare ale dreptului de proprietate: extras de Carte Funciară, Hotărâre de Consiliu Local, în vederea identificării limitelor bunului imobil măsurat, pentru executarea documentației cadastrale, participând la măsurătoare.

Data:

**Proprietar/posesor/deținător/
 — reprezentant legal**

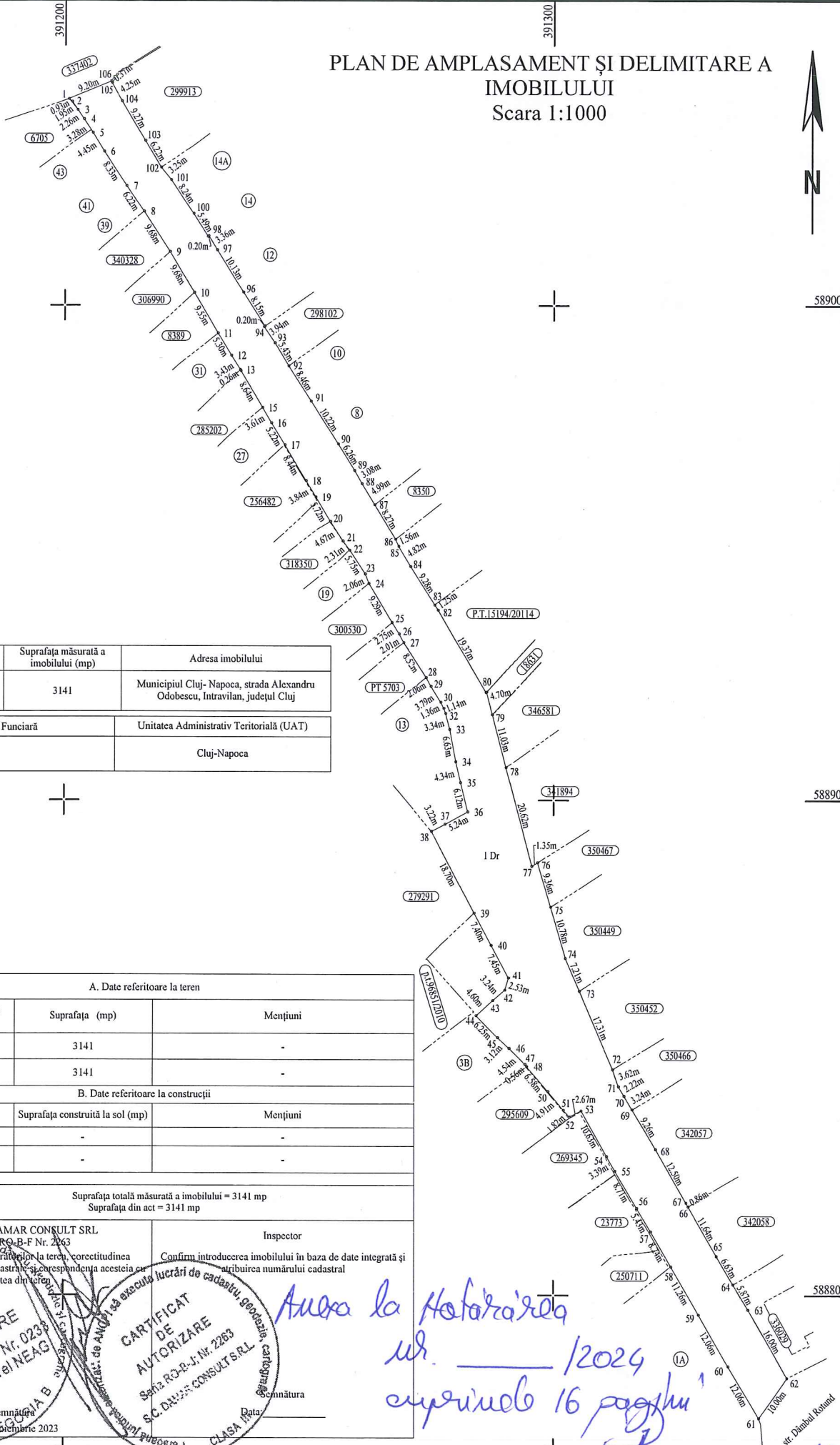
.....
 (semnătură)



Prin semnarea prezentei cereri mă oblig să respect dispozițiile Legii nr. 190/2018 privind măsuri de punere în aplicare a Regulamentului (UE) 2016/679 al Parlamentului European și al Consiliului din 27 aprilie 2016 privind protecția persoanelor fizice în ceea ce privește prelucrarea datelor cu caracter personal și privind libera circulație a acestor date și de abrogare a Directivei 95/46/CE (Regulamentul general privind protecția datelor), cu modificările și completările ulterioare, în sensul nedivulgării informațiilor cu caracter personal despre care am luat cunoștință

Notă: Oficiul de cadastru și publicitate imobiliară, instituție publică cu personalitate juridică aflată în subordinea Agenției Naționale de Cadastru și Publicitate Imobiliară, prelucrează date cu caracter personal furnizate de dumneavoastră: nume, prenume, serie și număr act de identitate, cod numeric personal, adresa poștală etc. Datele cu caracter personal sunt prelucrate de către operator în vederea îndeplinirii competențelor legale privind evidențele de cadastru și carte funciară și pot fi comunicate numai destinatarilor abilitați prin acte normative (Codul civil, Codul de procedură civilă, Codul fiscal, alte legi speciale), inclusiv organelor de poliție, parchetelor, instanțelor sau altor autorități publice, în condițiile legii. În acest sens vă informăm și vă asigurăm că am luat măsuri tehnice și organizatorice adecvate pentru protejarea datelor dumneavoastră. În exercitarea drepturilor dumneavoastră prevăzute de Regulamentul (UE) 2016/679 al Parlamentului European și al Consiliului din 27 aprilie 2016 privind protecția persoanelor fizice în ceea ce privește prelucrarea datelor cu caracter personal și privind libera circulație a acestor date și de abrogare a Directivei 95/46/CE (Regulamentul general privind protecția datelor), dar și pentru orice alte informații suplimentare legate de protecția datelor cu caracter personal, vă puteți adresa responsabilului cu protecția datelor, la adresa rpj_cluj@ancpi.ro, formulând o cerere scrisă datată și semnată sau la telefon: 0264 431666, 0264- 554165, 0364 101253.

PLAN DE AMPLASAMENT ȘI DELIMITARE A IMOBILULUI
Scara 1:1000



Nr. cadastral	Suprafata măsurată a imobilului (mp)	Adresa imobilului
	3141	Municipiul Cluj-Napoca, strada Alexandru Odobescu, Intravilan, județul Cluj
Nr. Carte Funciară	Unitatea Administrativ Teritorială (UAT)	
	Cluj-Napoca	

A. Date referitoare la teren			
Nr. parcelă	Categorie de folosință	Suprafata (mp)	Mențiuni
1	DR	3141	-
Total		3141	-
B. Date referitoare la construcții			
Cod	Destinația	Suprafata construită la sol (mp)	Mențiuni
C I	-	-	-
Total		-	-

Suprafata totală măsurată a imobilului = 3141 mp
Suprafata din act = 3141 mp

Executant: SC DAMAR CONSULT SRL
 Confirma executarea măsurătorilor la teren, corectitudinea întocmirii documentației cadastrale și corespondența acesteia cu realitatea din teren.

Inspector: SC DAMAR CONSULT SRL
 Confirma introducerea imobilului în baza de date integrată și atribuirea numărului cadastral

CERTIFICAT DE AUTORIZARE
 Seria RO-CJ-F Nr. 0233
 George-Vioral NEAG

CERTIFICAT DE AUTORIZARE
 Seria RO-B-J Nr. 2283
 SC DAMAR CONSULT SRL

Semnătura: _____
 Data: 16 Noiembrie 2023

Adresa la Hotărârea nr. _____ /2024 cuprinsă în 16 pagini

MUNICIPIUL CLUJ-NAPOCA
PRIMARUL
NR. 462712/1/13.05.2024

REFERAT DE APROBARE
a proiectului de hotărâre privind însușirea Documentației tehnice,
pentru înscrierea imobilului str. Alexandru Odobescu, din municipiul Cluj-Napoca,
în sistemul integrat de cadastru și carte funciară

În vederea reglementării patrimoniului public și asigurării unei evidențe exacte și complete a situației juridice a imobilelor, cu materializarea acestora în cartea funciară și respectiv, în Inventarul bunurilor domeniului public, Municipiul Cluj-Napoca, se află în procedura de întocmire a documentațiilor cadastrale pentru înscrierea imobilelor în sistemul integrat de cadastru și carte funciară.

Prin cererea nr. 925980/45/2023, S.C. Damar Consult S.R.L., Persoana Juridică Autorizată A.N.C.P.I., să execute lucrări în domeniul cadastrului, în baza contractului de prestări servicii cadastrale, a înaintat Documentația cadastrală de primă înscriere în sistemul integrat de cadastru și carte funciară pentru imobilul cu destinație de drum, denumit str. Alexandru Odobescu.

Sistemul integrat de cadastru și carte funciară cuprinde evidența tehnică, economică și juridică a imobilelor din aceeași unitate administrativ teritorială. Entitățile de bază ale acestui sistem sunt imobilul și proprietarul. Cadastrul realizează identificarea, măsurarea, descrierea și înregistrarea imobilelor în documentele cadastrale și reprezentarea acestora pe hărți și planuri cadastrale.

Prin înscrierea în sistemul integrat de cadastru și carte funciară a imobilului denumit str. Alexandru Odobescu, acesta este reprezentat printr-un poligon închis căruia îi este atribuit un nr. cadastral unic și pentru care este deschisă o carte funciară nouă. În cartea funciară sunt evidențiate informațiile tehnice, juridice și economice despre imobil.

În temeiul prevederilor art. 136 din Ordonanța Guvernului nr. 57/2019 privind Codul administrativ, cu modificările și completările ulterioare, îmi exprim inițiativa de promovare a proiectului de hotărâre privind însușirea Documentației tehnice, pentru înscrierea imobilului str. Alexandru Odobescu, din municipiul Cluj-Napoca, în sistemul integrat de cadastru și carte funciară.

PRIMAR,
EMIL BOC



DIRECȚIA PATRIMONIUL MUNICIPIULUI ȘI EVIDENȚA PROPRIETĂȚII
DIRECȚIA JURIDICĂ
DIRECȚIA ECONOMICĂ
BIROUL EVIDENȚĂ STRĂZI
NR. 462830/45/455 din 13.05.2024

RAPORT DE SPECIALITATE

privind aprobarea propunerii privind însușirea Documentației tehnice
pentru înscrierea imobilului str. Alexandru Odobescu din municipiul Cluj-Napoca,
în sistemul integrat de cadastru și carte funciară

Având în vedere:

Referatul de aprobare înregistrat sub nr. 462712/1 din 13.05.2024 al primarului Municipiului Cluj-Napoca;

Proiectul de hotărâre privind însușirea Documentației tehnice pentru înscrierea imobilului str. Alexandru Odobescu, din municipiul Cluj-Napoca, în sistemul integrat de cadastru și carte funciară;

Direcția Patrimoniul municipiului și evidența proprietății, Direcția Economică și Direcția Juridică prezintă următoarele:

Din punct de vedere tehnic arătăm că prin cererea nr. 925980/45/2023, S.C. Damar Consult S.R.L., Persoana Juridică Autorizată A.N.C.P.I., să execute lucrări în domeniul cadastrului, în baza contractului de prestări servicii cadastrale, a înaintat Documentația cadastrală de primă înscriere în sistemul integrat de cadastru și carte funciară pentru imobilul denumit str. Alexandru Odobescu.

Conform Anexei 4 la O.U.G. 57/2019, drumurile comunale, vicinale și străzile aparțin domeniului public al comunei, al orașului sau al municipiului.

Imobilul denumit str. Alexandru Odobescu este domeniul public al municipiului Cluj-Napoca, fiind inclus în Inventarul bunurilor care aparțin domeniului public al municipiului Cluj-Napoca, atestat prin H.G. nr. 193/2006, Anexa 1¹, poziția nr. 1027.

Conform Documentației tehnice suprafața imobilului teren aferent străzii denumite str. Alexandru Odobescu, rezultată din măsurătorile topografice este de 3141 mp.;

În regim de carte funciară suprafața măsurată a terenului aferent imobilului cu destinație de drum, denumit str. Alexandru Odobescu se identifică cu nr. top. 7882/2/2/1/7, înscris în C.F. nr. 332109 Cluj-Napoca și cu nr. top. 20459/2/18, înscris în C.F. nr. 331452 Cluj-Napoca.

Imobilul cu destinație de drum str. Alexandru Odobescu ce provine din C.F. nr. 332109 Cluj-Napoca, nr. top. 7882/2/2/1/7 și din C.F. nr. 331452 Cluj-Napoca, nr. top. 20459/2/18 cu suprafața măsurată de 3141 mp., va fi înscris cu nr. cad. nou, în C.F. nou Cluj-Napoca, în proprietatea municipiului Cluj-Napoca, domeniul public.

Prin nota internă nr. 134277/304/2024, Serviciul revendicări, fond funciar și registru agricol, ne comunică faptul că imobilul cu nr. top. 7882/2/2/1/7, înscris în C.F. nr. 332109 Cluj-Napoca, aferent str. Alexandru Odobescu, nu au fost revendicat în baza Legii nr. 10/2001 iar în baza Legii nr. 18/1991, republicată, cu modificările și completările ulterioare, imobilul identificat cu nr. top. 7882/2/2 este revendicat în dosarul cu nr. 2005/2000, nesoluționat;

Prin nota internă nr. 134277/30/2024, Direcția juridică ne comunică faptul că nu există acțiuni în justiție pentru imobilul identificat cu nr. top. 7882/2/2/1/7.

Documentația tehnică, pentru înscrierea imobilului str. Alexandru Odobescu din municipiul Cluj-Napoca, în sistemul integrat de cadastru și carte funciară, a fost întocmită în conformitate cu prevederile Ordinului 600/2023 cu modificările și completările ulterioare. Operațiunea de primă înscriere prin recepția și deschiderea unei cărți funciare noi, se realizează cu diminuarea/sistarea unor suprafețe din cărțile funciare vechi.

De asemenea, conform documentației tehnice din verificarea punctelor de pe limita comună a imobilului propus pentru cadastrare cu imobilele limitrofe s-a constatat că imobilul se suprapune cu imobilul identificat cu nr. Cad. 6705. Conform prevederilor legale din Ordinul 600/2023 cu modificările și completările ulterioare, reglementarea suprapunerilor este în sarcina O.C.P.I. Cluj-Napoca în colaborare cu persoanele fizice autorizate.

În considerarea celor de mai sus, formulăm următoarele:

1. Propunerea privind aprobarea înscrierii în Cartea funciară nouă, în favoarea municipiului Cluj-Napoca, a imobilului str. Alexandru Odobescu, cu suprafața măsurată de 3141 mp., cu destinație drum, domeniul public;

2. Propunerea privind însușirea Documentației tehnice de înscriere în Cartea funciară nouă a imobilului str. Alexandru Odobescu, din municipiul Cluj-Napoca, întocmită de S.C. Damar Consult S.R.L., Persoana Juridică Autorizată A.N.C.P.I., documentație ce se constituie în Anexă, la hotărâre;

3. Propunerea privind mandatarea Comisiei speciale de inventariere a domeniului public al municipiului Cluj-Napoca reglementată de art. 289 alin. (2) și (3) din Ordonanța de Urgență a Guvernului nr. 57/2019 privind Codul administrativ, cu modificările și completările ulterioare și ale art. 5 din Anexa la Hotărârea Guvernului nr. 392/2020 privind Normele tehnice pentru întocmirea inventarului bunurilor care alcătuiesc domeniul public și privat al comunelor, al orașelor, al municipiilor și al județelor, va asigura actualizarea Inventarului bunurilor care aparțin domeniului public al municipiului Cluj-Napoca, cu imobilul ce face obiectul prezentei hotărâri.

Având în vedere cele expuse mai sus, proiectul de hotărâre îndeplinește condițiile de natură tehnică pentru a fi supus dezbaterii și aprobării plenului Consiliului Local.

Din perspectiva juridică sunt incidente și aplicabile următoarele prevederi legale:

- Ordonanța de Urgență a Guvernului nr. 57/2019 privind Codul administrativ, cu modificările și completările ulterioare, potrivit căreia:

- *art. 87 alin. (5) Autoritățile administrației publice locale administrează sau, după caz, dispun de resursele financiare, precum și de bunurile proprietate publică sau privată ale unităților administrativ-teritoriale, în conformitate cu principiul autonomiei locale.*

- *art. 129, alin. (2) Consiliul local exercită următoarele categorii de atribuții: c) atribuții privind administrarea domeniului public și privat al comunei, orașului sau municipiului.*

- *art. 286 alin. (1) și (4) - (1) Domeniul public este alcătuit din bunurile prevăzute la art. 136 alin. (3) din Constituție, din cele stabilite în anexele nr. 2-4 și din orice alte bunuri care, potrivit legii sau prin natura lor, sunt de uz sau de interes public, și sunt dobândite de stat sau de unitățile administrativ-teritoriale prin unul dintre modurile prevăzute de lege. (4) Domeniul public al comunei, al orașului sau al municipiului este alcătuit din bunurile prevăzute în anexa nr. 4, precum și din alte bunuri de uz sau de interes public local, declarate ca atare prin hotărâre a consiliului local, dacă nu sunt declarate prin lege ca fiind bunuri de uz sau de interes public național ori județean.*

- *art. 289 alin (2) și (3), Inventarierea bunurilor din domeniul public al unităților administrativ-teritoriale, (2) Inventarul bunurilor care alcătuiesc domeniul public al unității administrativ-teritoriale se întocmește și se actualizează de către o comisie special constituită, condusă de autoritatea executivă ori de o altă persoană împuternicită să exercite atribuțiile respective, după caz. (3) Comisia prevăzută la alin. (2) se constituie prin dispoziția fiecărei autorități executive a unității administrativ-teritoriale.*

- Anexa la Hotărârea de Guvern nr. 392 din 14 mai 2020 privind aprobarea Normelor tehnice pentru întocmirea inventarului bunurilor care alcătuiesc domeniul public și privat al comunelor, al orașelor, al municipiilor și al județelor, potrivit căreia:

art. 5 (1) La nivelul fiecărei unități administrativ-teritoriale se constituie o comisie specială de inventariere a domeniului public și privat al unității administrativ-teritoriale prin dispoziția autorității executive (...).

- Legea nr. 7/1996 a cadastrului și publicității imobiliare, republicată, potrivit căreia:

- *art. 10, alin. (2) Documentațiile cadastrale determină suprafața terenurilor și construcțiilor, rezultată din măsurători.*

- *art. 41 alin. (5) „În cazul imobilelor proprietate publică a statului sau a unităților administrativ-teritoriale, întabularea se realizează în baza actelor de proprietate, iar în lipsa acestora, a copiei extrasului de pe inventarul centralizat al bunurilor respective, atestat prin hotărâre a Guvernului, însoțită de un înscris emis de către conducătorul instituției publice centrale sau locale, care are obligația întocmirii și modificării inventarului centralizat, prin care se confirmă identitatea dintre imobilul din documentația cadastrală și cel evidențiat în inventarul centralizat. Pentru imobilele a căror apartenență la domeniul public al statului sau al unităților*

administrativ-teritoriale este stabilită prin acte normative, intabularea se va efectua în baza hotărârilor Guvernului, hotărârilor consiliului local, județean sau al municipiului București de însușire a inventarelor cu privire la aceste bunuri imobile, însoțite de un înscris emis de către conducătorul instituției publice centrale sau locale, prin care se confirmă identitatea dintre imobilul din documentația cadastrală și cel a cărui intabulare se solicită, cu respectarea prevederilor legale în vigoare."

- Ordonanța Guvernului nr. 43/1997, republicată, cu modificările și completările ulterioare, privind regimul drumurilor, potrivit căreia:

- art. 8 alin. (1) *Drumurile de interes local aparțin proprietății publice a unității administrative pe teritoriul căreia se află și pot fi clasificate ca: c) străzi - drumuri publice din interiorul localităților, indiferent de denumire: stradă, bulevard, cale, chei, splai, șosea, alee, fundătura, uliță etc.*

- Ordinul A.N.C.P.I. nr. 600/2023 privind aprobarea Regulamentului de avizare, recepție și înscriere în evidențele de cadastru și carte funciară, cu modificările și completările ulterioare,

- art. 18 lit. a) *Documentațiile cadastrale întocmite la cerere, în vederea înscrierii în evidențele de cadastru și carte funciară, pot fi: a) documentație pentru prima înscriere în sistemul integrat de cadastru și carte funciară;*

- art. 76. (4) *Pentru imobilele situate în zona de aplicare a Decretului-lege nr. 115/1938, în intravilanul localităților este obligatorie identificarea imobilelor cu date de carte funciară veche, cu excepția situațiilor în care imobilul este înscris fără a fi identificat cu număr topografic, cartea funciară este degradată sau nu există în arhivă. Aceste excepții vor fi certificate de către asistentul registrator sau referentul arhivar care va emite un referat în acest sens.*

- art. 108 (1) *Dacă la recepția documentațiilor cadastrale sau la actualizarea bazei de date grafice se constată că în planul cadastral în format digital, sunt imobile reprezentate cu suprapunere totală sau parțială sau există o situație de neracordare, inspectorul convoacă persoanele autorizate care au executat documentațiile, pentru verificarea la teren și stabilirea tipului de suprapunere, reală sau virtuală, precum și a motivelor neracordării.*

(2) *Persoanele autorizate au obligația să se prezinte la locul, data și ora convocării. Persoanele autorizate care, din motive obiective, nu pot fi prezente la data convocării la oficiul teritorial vor comunica în scris, motivat, imposibilitatea de prezentare cu cel puțin două zile înainte de data stabilită pentru întâlnire, în vederea reprogramării întâlnirii.*

Proiectul de hotărâre îndeplinește condițiile legale pentru a fi supus dezbaterii și aprobării plenului Consiliului Local.

Având în vedere cele expuse în prezentul raport, apreciem că proiectul de hotărâre privind însușirea Documentației tehnice, pentru înscrierea în Cartea funciară nouă, în favoarea Municipiului Cluj-Napoca, a imobilului str. Alexandru Odobescu, cu suprafața măsurată de 3141 mp., cu destinație drum, domeniul public, în baza Ordonanței Guvernului nr. 43/1997 privind regimul drumurilor, republicată, art. 8 alin. (1) „Drumurile de interes local aparțin proprietății publice a unității administrative pe teritoriul căreia se află (...)”, poate fi supus dezbaterii și aprobării plenului Consiliului Local.

Director executiv,
Iulia Ardeus

Direcția Juridică
Director executiv,
Alina Rus

14.05.2024

Direcția Economică
Director executiv,
Olimpia Moigrădan

Sef birou, Ovidiu Ratiu

Insp. Ing. Lucian Bob

Cons. Juridic, Cristina Stanciu