

1-14 pag.

8/22.07.2024

HOTĂRÂRE

privind trecerea din domeniul privat în domeniul public al municipiului
a unui imobil cu destinație de drum (zona Valea Fânațelor)
și însușirea Documentației tehnice pentru înscrierea imobilului
în sistemul integrat de cadastru și carte funciară

Consiliul local al municipiului Cluj-Napoca întrunit în ședință ordinară,

Examinând proiectul de hotărâre privind trecerea din domeniul privat în domeniul public al municipiului, a unui imobil cu destinație de drum (zona Valea Fânațelor) și însușirea Documentației tehnice, pentru înscrierea imobilului în sistemul integrat de cadastru și carte funciară - proiect din inițiativa primarului;

Reținând Referatul de aprobare nr. 576520/1 din 09.07.2024 al primarului municipiului Cluj-Napoca, în calitate de inițiator;

Analizând Raportul de specialitate nr. 576644/45/455 din 09.07.2024 al Direcției Patrimoniul municipiului și evidența proprietății, al Direcției Economice și al Direcției Juridice, prin care se propune trecerea din domeniul privat în domeniul public al municipiului, a unui imobil cu destinație de drum (zona Valea Fânațelor) și însușirea Documentației tehnice, pentru înscrierea imobilului, în sistemul integrat de cadastru și carte funciară;

Văzând avizul comisiei de specialitate;

Luând în considerare prevederile art. 87 alin. (5), ale art. 129 alin. (2), art. 286 alin. (1) și (4), art. 289 alin. (2) și (3), art. 296 alin. (2) din Ordonanța de Urgență a Guvernului nr. 57/2019 privind Codul administrativ, cu modificările și completările ulterioare, ale art. 5 din Anexa la Hotărârea Guvernului nr. 392/2020 privind Normele tehnice pentru întocmirea inventarului bunurilor care alcătuiesc domeniul public și privat al comunelor, al orașelor, al municipiilor și al județelor, ale art. 10 alin. (2), art. 41 alin. (5) din Legea nr. 7/1996 a cadastrului și publicității imobiliare, cu modificările și completările ulterioare, ale art. 18 lit. a) din Ordinul nr. 600/2023 al Directorului General al Agenției Naționale de Cadastru și Publicitate Imobiliară, cu modificările și completările ulterioare, ale art. 8 alin. (1) lit. c) din Ordonanța Guvernului nr. 43/1997 privind regimul drumurilor, republicată, ale Hotărârii nr. 493/2014 privind aprobarea documentației „Actualizare Plan Urbanistic General al Municipiului Cluj-Napoca”, cu modificările și completările ulterioare, Adresa nr. 846943/304/2022 a Serviciului revendicări, fond funciar și registru agricol și Adresa nr. 846943/433/2022 a Biroului Strategii Urbane din cadrul Direcției Generale de Urbanism, De 2464 și De 2478;

Potrivit dispozițiilor art. 129, 133 alin. (1), 139 și 196 din Ordonanța de Urgență a Guvernului nr. 57/2019 privind Codul administrativ, cu modificările și completările ulterioare,

HOTĂRĂȘTE:

Art. 1. Se aprobă trecerea din domeniul privat în domeniul public al municipiului Cluj-Napoca, a unui imobil-teren, cu destinație de drum, în suprafață măsurată de 2162 mp.

Art. 2. Se aprobă înscrierea în Cartea funciară nouă, în favoarea Municipiului Cluj-Napoca, a imobilului cu destinație de drum (zona Valea Fânațelor), cu suprafața măsurată de 2162 mp., domeniul public, în baza Ordonanței Guvernului nr. 43/1997 privind regimul drumurilor, republicată, art. 8 alin. (1) „Drumurile de interes local aparțin proprietății publice a unității administrative pe teritoriul căreia se află (...)”.

Art. 3. Se însușește Documentația tehnică de înscriere în Cartea funciară nouă a imobilului cu destinație de drum (zona Valea Fânațelor), din municipiul Cluj-Napoca, întocmită de S.C. Damar Consult S.R.L., Persoana Juridică Autorizată A.N.C.P.I., ce se constituie în Anexă, care face parte integrantă din prezenta hotărâre.

Art. 4. Comisia specială de inventariere a domeniului public al municipiului Cluj-Napoca, reglementată de art. 289 alin. (2) și (3) din Ordonanța de Urgență a Guvernului nr. 57/2019 privind Codul administrativ, cu modificările și completările ulterioare și de art. 5 din Anexa la Hotărârea Guvernului nr. 392/2020 privind Normele tehnice pentru întocmirea inventarului bunurilor care alcătuiesc domeniul public și privat al comunelor, al orașelor, al municipiilor și al județelor, va asigura actualizarea Inventarului bunurilor care aparțin domeniului public al municipiului Cluj-Napoca, cu imobilul ce face obiectul prezentei hotărâri.

Art. 5. Cu îndeplinirea prevederilor hotărârii se încredințează Direcția Patrimoniul municipiului și evidența proprietății, Direcția Economică, Direcția Tehnică, Direcția Ecologie urbană și spații verzi și Direcția Generală de Urbanism.

Președinte de ședință,
Ec. Dan Ștefan Tarcea

Contrasemnează:
Secretarul general al municipiului,
Jr. Aurora Roșca

DOCUMENTAȚIE TEHNICĂ

AMPLASAMENT:

INTRAVILAN, domeniul public,

Drum (zona Valea Fânațelor)

MUNICIPIUL CLUJ- NAPOCA, JUDEȚUL CLUJ

BENEFICIAR:

MUNICIPIUL CLUJ-NAPOCA

EXECUTANT:

SC DAMAR CONSULT SRL

Autorizația: Seria RO-B-J Nr. 0998/2016

CLUJ-NAPOCA

-IUNIE 2024-

OFICIUL DE CADASTRU ȘI PUBLICITATE IMOBILIARĂ CLUJ
BIROUL DE CADASTRU ȘI PUBLICITATE IMOBILIARĂ CLUJ-NAPOCA

Nr. de înregistrare/.....

CERERE DE RECEPȚIE ȘI ÎNSCRIERE

Subsemnatul (a) **Municipiul Cluj- Napoca prin Primar Emil Boc**, domiciliat (ă) în Municipiul Cluj-Napoca, str. Moșilor, nr. 1-3, CIF4305857, tel./fax.0264 596 030 e-mail: biroulevidentastrazi@primariacuclujnapoca.ro împuternicește persoana juridică S.C. DAMAR CONSULT S.R.L, conform contract/angajament nr. 465804/10.04.2023, pentru înregistrarea documentației la OCPI și vă rog să dispuneți:

I. OBIECTUL RECEPȚIEI:

X - prima înregistrare în sistemul integrat de cadastru și carte funciară

- recepție cadastrală și înființare carte funciară
- recepție cu alocare număr cadastral
- înființare carte funciară
- recepție cadastrală și înființare carte funciară pentru imobile situate în regiunile de carte funciară supuse Decretului-lege nr. 115/1938

□ - actualizare informații cadastrale:

- înscriere construcții
- extindere/radiere construcții
- modificarea limitei de proprietate
- modificarea suprafeței imobilului
- actualizare categorii de folosință/destinații
- re poziționare
- alte informații tehnice cu privire la imobil

□ - înregistrarea în planul cadastral a imobilelor situate în regiunile de carte funciară supuse Decretului- lege nr. 115/1938

- înregistrarea în planul cadastral
- înregistrarea în planul cadastral și efectuarea altor operațiuni
- înregistrarea în planul cadastral și înscriere construcție
- înregistrarea în planul cadastral și extindere/radiere construcție

□ - documentația de identificare a amplasamentului imobilului situat pe un alt UAT

□ - documentație de atribuire număr cadastral

□ - documentație pentru dezlipire/alipire teren

□ - documentație de prima înregistrare UI

□ - documentație pentru apartamentare

□ - documentație pentru dezlipire/alipire UI

□ - documentație pentru re apartamentare

□ - documentație pentru supraetajare

□ - documentație pentru descrierea dezmembrămintelor dreptului de proprietate

□ - documentație pentru reconstituirea cărții funciare pierdute, distruse sau sustrase

□ - îndreptarea erorii materiale a persoanei autorizate.

II. OBIECTUL ÎNSCRIERII:

X - întabularea *)

□ - înscrierea provizorie **)

□ - notarea ***)

□ - radierea ****)

□ - îndreptarea erorii materiale *****)

IMOBILUL: UAT CLUJ-NAPOCA

Adresă imobil							Nr. CF/ Nr. cad (IE)
Localitate	Strada (Tarla)	Număr (Parcelă)	Bloc	Scara	Etaj	Ap.	
CLUJ-NAPOCA	Drum (zona Valea Fânațelor)						

ACTUL JURIDIC care justifică cererea, anexat în original sau în copie legalizată: Extras de Carte Funciara(Copie), Hotarare a Consiliului Local Cluj-Napoca, Copie Monitorul Oficial.

Solicit comunicarea răspunsului:

□ _ prin poștă;

□ _ la sediul biroului teritorial;

□ _ prin fax nr.;

□ _ prin e-mail

X _ online în sistemul integrat de cadastru și carte funciară

Persoana care păstrează originalul sau copia legalizată a înscrisurilor certificate în condițiile art. 28¹alin. (2) din Legea nr. 7/1996, republicată cu modificările și completările ulterioare*****), este:

.....MUNICIPIUL CLUJ-NAPOCA

(Se completează numele și prenumele solicitantului/deponentului.)

Semnătura proprietarului/persoanei-interesate

.....

Serviciu achitat cu chitanța nr.....*****	Data	Suma	Cod serviciu

Prin semnarea prezentei cereri mă oblig să respect dispozițiile Legii nr. 190/2018 privind măsuri de punere în aplicare a Regulamentului (UE) 2016/679 al Parlamentului European și al Consiliului din 27 aprilie 2016 privind protecția persoanelor fizice în ceea ce privește prelucrarea datelor cu caracter personal și privind libera circulație a acestor date și de abrogare a Directivei 95/46/CE (Regulamentul general privind protecția datelor), cu modificările și completările ulterioare, în sensul nedivulgării informațiilor cu caracter personal despre care am luat cunoștință

Notă: Oficiul de cadastru și publicitate imobiliară, instituție publică cu personalitate juridică aflată în subordinea Agenției Naționale de Cadastru și Publicitate Imobiliară, prelucrează date cu caracter personal furnizate de dumneavoastră: nume, prenume, serie și număr act de identitate, cod numeric personal, adresa poștală etc Datele cu caracter personal sunt prelucrate de către operator în vederea îndeplinirii competențelor legale privind evidențele de cadastru și carte funciară și pot fi comunicate numai destinatarilor abilitați prin acte normative (Codul civil, Codul de procedură civilă, Codul fiscal, alte legi speciale), inclusiv organelor de poliție, parchetelor, instanțelor sau altor autorități publice, în condițiile legii. În acest sens vă informăm și vă asigurăm că am luat măsuri tehnice și organizatorice adecvate pentru protejarea datelor dumneavoastră. În exercitarea drepturilor dumneavoastră prevăzute de Regulamentul (UE) 2016/679 al Parlamentului European și al Consiliului din 27 aprilie 2016 privind protecția persoanelor fizice în ceea ce privește prelucrarea datelor cu caracter personal și privind libera circulație a acestor date și de abrogare a Directivei 95/46/CE (Regulamentul general privind protecția datelor), dar și pentru orice alte informații suplimentare legate de protecția datelor cu caracter personal, vă puteți adresa responsabilului cu protecția datelor, la adresa rpj_cluj@ancpi.ro, formulând o cerere scrisă datată și semnată sau la telefon: 0264 431666, 0264- 554165, 0364 101253.

*) Drept de proprietate, uz, uzufruct, abitație, servitute, concesiune, ipotecă, privilegiu etc

**) Act sub condiție suspensivă, hotărâre judecătorească nedefinitivă

***) Incapacitate, locațiunea, preînțunecarea, promisiunea de înstrăinare, schimbarea rangului ipotecii, acțiuni în justiție asupra imobilului în cauză, orice alte fapte sau drepturi personale, etc


****) Drepturi reale, ipotecă, privilegiu

*****) Se va completa una din variantele de comunicare

*****) Se va menționa eroarea materială

*****) Se completează cu datele corespunzătoare responsabilului cu protecția datelor desemnat la nivelul fiecărui OCPI

*****) Mențunerea nu este obligatorie pentru actele autentice instrumentate de biroul notarial deponent care au termen de păstrare permanent



OFICIUL DE CADASTRU ȘI PUBLICITATE IMOBILIARĂ CLUJ
BIROUL DE CADASTRU ȘI PUBLICITATE IMOBILIARĂ CLUJ-NAPOCA

DECLARAȚIE

Subsemnatul (a) **MUNICIPIUL CLUJ-NAPOCA** prin Primar **EMIL BOC**, domiciliat(ă) în Municipiul Cluj-Napoca, str. Motilor, nr. 1-3, CIF 4305857, tel./fax 0264 596 030, prin prezenta declar pe propria răspundere, în calitate de ~~proprietar/posesor/deținător/reprezentant legal~~ al imobilului situat în Municipiul Cluj-Napoca, Drum (zona Valea Fânațelor), județul Cluj, sub sancțiunile prevăzute de Codul penal, cu privire la falsul în declarații, că:

am indicat persoanei autorizate limitele și vecinii imobilului, în vederea întocmirii documentației cadastrale;

am fost informat(ă) și solicit înscrierea în evidențele de cadastru și carte funciară a suprafeței rezultate din măsurători de **2162 mp**, comunicată de persoana autorizată;

am fost informat(ă) și sunt de acord cu poziționarea incertă a imobilului și a consecințelor ce decurg din acest lucru;

am adus la cunoștința tuturor proprietarilor informațiile mai sus menționate, aceștia fiind de acord cu întocmirea documentației și înregistrarea ei la OCPI;

imobilul nu se află în litigiu/~~se află în litigiu~~ cu imobilul ID, nr. dosar, instanța obiect

Îmi asum întreaga răspundere pentru punerea la dispoziția persoanei autorizate S.C. DAMAR CONSULT S.R.L. /autorizație clasa III, serie RO-B-J nr. 2263, a următoarelor acte doveditoare ale dreptului de proprietate: Hotărâre de Consiliu Local, în vederea identificării limitelor bunului imobil măsurat, pentru executarea documentației cadastrale, participând la măsurătoare.

Data:

**Proprietar/posesor/deținător/
 — reprezentant legal**

.....
 (semnătură)



Prin semnarea prezentei cereri mă oblig să respect dispozițiile Legii nr. 190/2018 privind măsuri de punere în aplicare a Regulamentului (UE) 2016/679 al Parlamentului European și al Consiliului din 27 aprilie 2016 privind protecția persoanelor fizice în ceea ce privește prelucrarea datelor cu caracter personal și privind libera circulație a acestor date și de abrogare a Directivei 95/46/CE (Regulamentul general privind protecția datelor), cu modificările și completările ulterioare, în sensul nedivulgării informațiilor cu caracter personal despre care am luat cunoștință.

Notă: Oficiul de cadastru și publicitate imobiliară, instituție publică cu personalitate juridică aflată în subordinea Agenției Naționale de Cadastru și Publicitate Imobiliară, prelucrează date cu caracter personal furnizate de dumneavoastră: nume, prenume, serie și număr act de identitate, cod numeric personal, adresa poștală etc. Datele cu caracter personal sunt prelucrate de către operator în vederea îndeplinirii competențelor legale privind evidențele de cadastru și carte funciară și pot fi comunicate numai destinatarilor abilitați prin acte normative (Codul civil, Codul de procedură civilă, Codul fiscal, alte legi speciale), inclusiv organelor de poliție, parchetelor, instanțelor sau altor autorități publice, în condițiile legii. În acest sens vă informăm și vă asigurăm că am luat măsuri tehnice și organizatorice adecvate pentru protejarea datelor dumneavoastră. În exercitarea drepturilor dumneavoastră prevăzute de Regulamentul (UE) 2016/679 al Parlamentului European și al Consiliului din 27 aprilie 2016 privind protecția persoanelor fizice în ceea ce privește prelucrarea datelor cu caracter personal și privind libera circulație a acestor date și de abrogare a Directivei 95/46/CE (Regulamentul general privind protecția datelor), dar și pentru orice alte informații suplimentare legate de protecția datelor cu caracter personal, vă puteți adresa responsabilului cu protecția datelor, la adresa tpd_cluj@ancpi.ro, formulând o cerere scrisă datată și semnată sau la telefon: 0264 431666, 0264- 554165, 0364 101253.

MEMORIU TEHNIC

1. Adresa imobilului /zona în care se desfășoară lucrarea: Drum (zona Valea Fânațelor), Intravilan Municipiul Cluj-Napoca, județul Cluj.
2. Tipul lucrării: Documentație cadastrală pentru obținerea H.C.L. în vederea primei înscrieri a suprafeței de 2162m² în Cartea Funciară.
3. Scopul întocmirii lucrării, situația tehnică și juridică, istoric: Imobilul figurează pe planurile de punere în posesie ca drum, creat la punerea în posesie în favoarea persoanelor îndreptățite prin reconstituirea dreptului de proprietate în temeiul legilor fondului funciar; se desprinde din imobilul cu nr. cad. 351443(strada Valea Fânațelor) spre Vest și deservește proprietățile existente în zona Valea Fânațelor. Imobilul cu destinația drum se identifică pe hărțile la scara 1:5000 cu DE2478 și DE2464 și nu este inclus în Inventarul bunurilor care aparțin domeniului public al municipiului Cluj-Napoca, atestat prin HG nr. 193/2006, Anexa 1.

Prin prezenta documentație propunem înscrierea în cartea funciară a suprafeței de 2162 m² conform situației actuale și reale din teren.

4. Descrierea generală a operațiunilor efectuate în faza de documentare a lucrării, localizarea și identificarea imobilului, descrierea construcției:

În faza de documentare pentru efectuarea lucrării s-au desfășurat următoarele operațiuni:

- studierea documentelor puse la dispoziție de către solicitant
- au fost verificate punctele de pe limita comună a imobilului pentru care s-a întocmit documentația cadastrală cu imobilele limitrofe și s-a constatat că imobilul studiat nu se suprapune cu imobilele înregistrate deja în sistemul de cadastru;

Raportarea în sistemul de proiecție stereografică 1970 pe nomenclatura specifică scării 1: 5000 identifică imobilul pe indicativul L-34-48-C-b-1-I.

Între punctele de contur imobilul este delimitat astfel: gard din plasă de sârmă – 1-2-3-4; neîmprejmuț-4-5...-11-12; gard din plasă de sârmă- 12-13-14-15-16; neîmprejmuț – 16-17; gard din plasă de sârmă-17-18...-22-23; neîmprejmuț – 23-24...31-32;gard din plasă de sârmă – 32-33...-37-38; neîmprejmuț – str. Valea Fânațelor(cad 351443) – 38-39; neîmprejmuț- 39-40...-45-46; gard din lemn- 46-47-48-49; neîmprejmuț- 49-50...57-58; gard din plasă de sârmă- 58-59...-66-67; neîmprejmuț(drum) -67-1.

5. Operațiuni de specialitate realizate:

-metodele și aparatura folosite la măsurători: Punctele de contur ale imobilului studiat au fost determinate prin ridicare planimetrică cu sistem GPS cu dublă frecvență model HI TARGET V30 utilizând metoda real time kinematic (metoda cinematică în timp real) prin conectarea la rețeaua ROMPOS, stația de referință Cluj-Napoca.


-sistemul de coordonate: Sistem de protecție utilizat este Stereografic 1970 , sistem de cote Marea Neagră 1975

-calculul suprafețelor: s-a făcut analitic, din coordonatele punctelor de contur rezultate în urma prelucrării operațiunilor de teren;

-preciziile obținute: în mod RTK:

- precizia de poziționare în plan orizontal = 2-3cm ± 1ppm RMS
- precizia de poziționare în plan vertical = 3-5cm ± 1ppm RMS

Data întocmirii
Februarie 2024



PLAN DE AMPLASAMENT ȘI DELIMITARE A IMOBILULUI
Scara 1:1000

Nr. cadastru	Suprafața terenului în m ² (hct/ha)	Adresa cadastrului
	2142	Municipiul Chișinău, Sectorul 6, cartierul Chișinău
Nr. carte Funciară	Unitatea Administrativă Teritorială (UAT)	
	Chișinău	

A. Date referitoare la teren			
Nr. parcelă	Caracter de folosință	Suprafață (m ²)	Moștenitor
1	DR	2142	-
Total		2142	-
B. Date referitoare la construcții			
Cod	Descriere	Suprafața construită în m ² (aj)	Moștenitor
04	-	-	-
Total		-	-

Suprafața totală terenului în construcție = 2142 mp
Suprafața terenului = 2142 mp

Statutul: SC DALIA CONSTRUCȚII
Adresa: Str. Ștefan cel Mare, 2142

Scara: 1:1000

Proiectant: [Nume]

Proiectant: [Nume]

Amexă la Hotărârea
nr. /2025
cuprind 5 pagini

[Signature]

REFERAT DE APROBARE
a proiectului de hotărâre privind trecerea din domeniul privat în domeniul public
al municipiului a unui imobil cu destinație de drum (zona Valea Fânațelor)
și însușirea Documentației tehnice pentru înscrierea imobilului
în sistemul integrat de cadastru și carte funciară

În vederea reglementării patrimoniului public și asigurării unei evidențe exacte și complete a situației juridice a imobilelor, cu materializarea acestora în cartea funciară și respectiv, în Inventarul bunurilor domeniului public, Municipiul Cluj-Napoca, se află în procedura de întocmire a Documentației cadastrale pentru înscrierea imobilelor în sistemul integrat de cadastru și carte funciară.

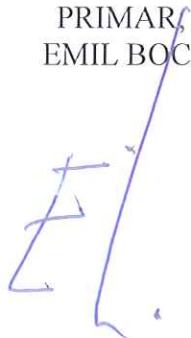
Prin cererea nr. 305355/2024, S.C. Damar Consult S.R.L., Persoana Juridică Autorizată A.N.C.P.I., să execute lucrări în domeniul cadastrului, a înaintat Documentația cadastrală de primă înscriere în sistemul integrat de cadastru și carte funciară a imobilului cu destinație de drum, din zona Valea Fânațelor.

Sistemul integrat de cadastru și carte funciară cuprinde evidența tehnică, economică și juridică a imobilelor din aceeași unitate administrativ teritorială. Entitățile de bază ale acestui sistem sunt imobilul și proprietarul. Cadastrul realizează identificarea, măsurarea, descrierea și înregistrarea imobilelor în documentele cadastrale și reprezentarea acestora pe hărți și planuri cadastrale.

Prin înscrierea în sistemul integrat de cadastru și carte funciară a imobilului cu destinație de drum, din zona Valea Fânațelor, acesta este reprezentat printr-un poligon închis căruia îi este atribuit un nr. cadastral unic și pentru care este deschisă o carte funciară nouă. În cartea funciară sunt evidențiate informațiile tehnice, juridice și economice despre imobil.

În temeiul prevederilor art. 136 din Ordonanța Guvernului nr. 57/2019 privind Codul administrativ, cu modificările și completările ulterioare, îmi exprim inițiativa de promovare a proiectului de hotărâre privind trecerea din domeniul privat în domeniul public al municipiului a unui imobil cu destinație de drum (zona Valea Fânațelor) și însușirea Documentației tehnice, pentru înscrierea imobilului în sistemul integrat de cadastru și carte funciară.

PRIMAR,
EMIL BOC



RAPORT DE SPECIALITATE

privind propunerea de aprobare a trecerii din domeniul privat în domeniul public
al municipiului, a unui imobil cu destinație de drum (zona Valea Fânațelor)
și însușirea Documentației tehnice, pentru înscrierea imobilului
în sistemul integrat de cadastru și carte funciară

Având în vedere:

Referatul de aprobare înregistrat sub nr. 576520/1 din 09.07.2024 al primarului municipiului Cluj-Napoca;

Proiectul de hotărâre privind trecerea din domeniul privat în domeniul public al municipiului, a unui imobil cu destinație de drum (zona Valea Fânațelor) și însușirea Documentației tehnice pentru înscrierea imobilului în sistemul integrat de cadastru și carte funciară;

Direcția Patrimoniul municipiului și evidența proprietății, Direcția Economică și Direcția Juridică prezintă următoarele:

Din punct de vedere tehnic arătăm că prin cererea nr. 305355/2024, S.C. Damar Consult S.R.L., Persoana Juridică Autorizată A.N.C.P.I., să execute lucrări în domeniul cadastrului, a înaintat Documentația cadastrală de primă înscriere în sistemul integrat de cadastru și carte funciară a imobilului cu destinație de drum (zona Valea Fânațelor).

Conform Anexei 4 la O.U.G. 57/2019, drumurile comunale, vicinale și străzile aparțin domeniului public al comunei, al orașului sau al municipiului.

Drumul ce face obiectul prezentului proiect, nu este inclus în Inventarul bunurilor care aparțin domeniului public al municipiului Cluj-Napoca, atestat prin H.G. nr. 193/2006, Anexa 1¹.

Imobilul cu destinație de drum (zona Valea Fânațelor), nu figurează în Nomenclatorul stradal al municipiului Cluj-Napoca, fiind un drum de exploatare, situat în intravilanul municipiului, identificat cu indicativele De 2464 și De 2478.

Conform Documentației tehnice suprafața imobilului teren cu destinație de drum (zona Valea Fânațelor), rezultată din măsurătorile topografice este de 2162 mp.;

Prin nota internă cu nr. 846943/304/2022, Serviciul revendicări, fond funciar și registru agricol, ne comunică faptul că s-a ținut cont de drumurile de exploatare De 2464 și De 2478, fapt care reiese din vecinătatea „drum” înscrisă în titlurile de proprietate eliberate în zonă.

Prin nota internă cu nr. 846943/433/2022, Biroul Strategii Urbane din cadrul Direcției Generale de Urbanism, ne comunică faptul că drumul identificat cu indicativele De 2464 și De 2478, apare marcat ca circulație pe P.U.G. aprobat prin H.C.L nr. 493/2014, fiind un drum de interes local ce aparține trupului de intravilan - Valea Fânațelor.

Documentația tehnică, pentru înscrierea imobilului cu destinație de drum (zona Valea Fânațelor) din municipiul Cluj-Napoca, în sistemul integrat de cadastru și carte funciară, a fost întocmită în conformitate cu prevederile Ordinului nr. 600/2023, cu modificările și completările ulterioare.

În considerarea celor de mai sus, formulăm următoarele:

1. Propunerea privind trecerea din domeniul privat în domeniul public al municipiului Cluj-Napoca, a unui imobil-teren, cu destinație de drum în suprafață măsurată de 2162 mp.;

2. Propunerea privind aprobarea înscrierii în Cartea funciară nouă, în favoarea municipiului Cluj-Napoca, a imobilului cu destinație de drum (zona Valea Fânațelor), cu suprafața măsurată de 2162 mp., domeniul public, în baza Ordonanței Guvernului nr. 43/1997 privind regimul drumurilor, republicată, art. 8 alin. (1) „Drumurile de interes local aparțin proprietății publice a unității administrative pe teritoriul căreia se află (...)”;

3. Propunerea privind însușirea Documentației tehnice de înscriere în Cartea funciară nouă, a imobilului cu destinație de drum (zona Valea Fânațelor), din municipiul Cluj-Napoca, întocmită de S.C. Damar Consult S.R.L., Persoana Juridică Autorizată A.N.C.P.I., ce se constituie în Anexă, care face parte integrantă din prezenta hotărâre.

4. Propunerea privind mandatarea Comisiei speciale de inventariere a domeniului public al municipiului Cluj-Napoca reglementată de art. 289 alin. (2) și (3) din Ordonanța de Urgență a Guvernului nr. 57/2019 privind Codul administrativ, cu modificările și completările ulterioare și ale art. 5 din Anexa la Hotărârea Guvernului nr. 392/2020 privind Normele tehnice pentru întocmirea inventarului bunurilor care alcătuiesc domeniul public și privat al comunelor, al orașelor, al municipiilor și al județelor, va asigura actualizarea Inventarului bunurilor care aparțin domeniului public al municipiului Cluj-Napoca, cu imobilul ce face obiectul prezentei hotărâri.

Având în vedere cele expuse mai sus, proiectul de hotărâre îndeplinește condițiile de natură tehnică pentru a fi supus dezbaterii și aprobării plenului Consiliului Local.

Din perspectiva juridică sunt incidente și aplicabile următoarele prevederi legale:

- Ordonanța de Urgență a Guvernului nr. 57/2019 privind Codul administrativ, cu modificările și completările ulterioare, potrivit căreia:

- *art. 87 alin. (5) Autoritățile administrației publice locale administrează sau, după caz, dispun de resursele financiare, precum și de bunurile proprietate publică sau privată ale unităților administrativ-teritoriale, în conformitate cu principiul autonomiei locale.*

- *art. 129, alin. (2) Consiliul local exercită următoarele categorii de atribuții: c) atribuții privind administrarea domeniului public și privat al comunei, orașului sau municipiului.*

- *art. 286 alin. (1) și (4) - (1) Domeniul public este alcătuit din bunurile prevăzute la art. 136 alin. (3) din Constituție, din cele stabilite în anexele nr. 2-4 și din orice alte bunuri care, potrivit legii sau prin natura lor, sunt de uz sau de interes public, și sunt dobândite de stat sau de unitățile administrativ-teritoriale prin unul dintre modurile prevăzute de lege. (4) Domeniul public al comunei, al orașului sau al municipiului este alcătuit din bunurile prevăzute în anexa nr. 4, precum și din alte bunuri de uz sau de interes public local, declarate ca atare prin hotărâre a consiliului local, dacă nu sunt declarate prin lege ca fiind bunuri de uz sau de interes public național ori județean.*

- *art. 289 alin (2) și (3), Inventarierea bunurilor din domeniul public al unităților administrativ-teritoriale, (2) Inventarul bunurilor care alcătuiesc domeniul public al unității administrativ-teritoriale se întocmește și se actualizează de către o comisie special constituită, condusă de autoritatea executivă ori de o altă persoană împuternicită să exercite atribuțiile respective, după caz. (3) Comisia prevăzută la alin. (2) se constituie prin dispoziția fiecărei autorități executive a unității administrativ-teritoriale.*

- *art. 296 alin. (2) din Codul administrativ, (2) Trecerea unui bun din domeniul privat al unei unități administrativ-teritoriale în domeniul public al acesteia se face prin hotărâre a consiliului județean, respectiv a Consiliului General al Municipiului București ori a consiliului local al comunei, al orașului sau al municipiului, după caz.*

- Anexa la Hotărârea de Guvern nr. 392 din 14 mai 2020 privind aprobarea Normelor tehnice pentru întocmirea inventarului bunurilor care alcătuiesc domeniul public și privat al comunelor, al orașelor, al municipiilor și al județelor, potrivit căreia:

art. 5 (1) La nivelul fiecărei unități administrativ-teritoriale se constituie o comisie specială de inventariere a domeniului public și privat al unității administrativ-teritoriale prin dispoziția autorității executive (...).

- Legea nr. 7/1996 a cadastrului și publicității imobiliare, republicată, potrivit căreia:

- *art. 10, alin. (2) Documentațiile cadastrale determină suprafața terenurilor și construcțiilor; rezultată din măsurători.*

- *art. 41 alin. (5) „În cazul imobilelor proprietate publică a statului sau a unităților administrativ-teritoriale, intabularea se realizează în baza actelor de proprietate, iar în lipsa acestora, a copiei extrasului de pe inventarul centralizat al bunurilor respective, atestat prin hotărâre a Guvernului, însoțită de un înscris emis de către conducătorul instituției publice centrale sau locale, care are obligația întocmirii și modificării inventarului centralizat, prin care se confirmă identitatea dintre imobilul din documentația cadastrală și cel evidențiat în inventarul centralizat. Pentru imobilele a căror apartenență la domeniul public al statului sau al unităților administrativ-teritoriale este stabilită prin acte normative, intabularea se va efectua în baza hotărârilor Guvernului, hotărârilor*

consiliului local, județean sau al municipiului București de însușire a inventarelor cu privire la aceste bunuri imobile, însoțite de un înscris emis de către conducătorul instituției publice centrale sau locale, prin care se confirmă identitatea dintre imobilul din documentația cadastrală și cel a cărui intabulare se solicită, cu respectarea prevederilor legale în vigoare."

- Ordonanța Guvernului nr. 43/1997, republicată, cu modificările și completările ulterioare, privind regimul drumurilor, potrivit căreia:

- art. 8 alin. (1) Drumurile de interes local aparțin proprietății publice a unității administrative pe teritoriul căreia se află și pot fi clasificate ca: c) străzi - drumuri publice din interiorul localităților; indiferent de denumire: stradă, bulevard, cale, chei, splai, șosea, alee, fundătura, uliță etc.

- Ordinul A.N.C.P.I. nr. 600/2023 privind aprobarea Regulamentului de avizare, recepție și înscriere în evidențele de cadastru și carte funciară, cu modificările și completările ulterioare,

- art. 18 lit. a) Documentațiile cadastrale întocmite la cerere, în vederea înscrierii în evidențele de cadastru și carte funciară, pot fi: a) documentație pentru prima înscriere în sistemul integrat de cadastru și carte funciară;

Proiectul de hotărâre îndeplinește condițiile legale pentru a fi supus dezbaterii și aprobării plenului Consiliului Local.

Având în vedere cele expuse în prezentul raport, apreciem că proiectul de hotărâre privind trecerea din domeniul privat în domeniul public al municipiului a unui imobil cu suprafața măsurată de 2162 mp., cu destinație de drum (zona Valea Fânațelor) și însușirea Documentației tehnice pentru înscrierea imobilului în sistemul integrat de cadastru și carte funciară, în favoarea Municipiului Cluj-Napoca, domeniul public, în baza Ordonanței Guvernului nr. 43/1997 privind regimul drumurilor, republicată, art. 8 alin. (1) „Drumurile de interes local aparțin proprietății publice a unității administrative pe teritoriul căreia se află (...)”, poate fi supus dezbaterii și aprobării plenului Consiliului Local.

Director executiv,
Iulia Ardeuș

Direcția Juridică
Director executiv,
Alina Rus

10.07.2024.

Direcția Economică
Director executiv,
Olimpia Moigrădan

Insp. Ing. Lucian Bob
Insp. Ing. Daniela Todea

Cons. Juridic, Cristina Stanciu

SERVICIUL REVENDICĂRI, FOND FUNCJAR ȘI REGISTRU AGRICOL
Nr. 846943/455/304 din 08.11.2022

Către,
DIRECTIA PATRIMONIUL MUNICIPIULUI SI EVIDENTA PROPRIETATII
BIROUL EVIDENTA STRAZI

Urmare notei interne inregistrata cu numarul de mai sus, va comunicam ca din informatiile detinute de Serviciul Revendicari fond funciar si registrul agricol s-a tinut cont de drumurile de exploatare De2464 si De2478, fapt care reiese din vecinatatea „drum” incripta in titlurile de proprietate eliberate in zona.

Sef serviciu:
COSMINA CANDREA

Intocmit: Mihai Alexandru Boldor

DIRECȚIA GENERALĂ DE URBANISM
BIROUL STRATEGII URBANE
Nr. 846943/433/2022

CĂTRE DIRECȚIA PATRIMONIUL MUNICIPIULUI
ȘI EVIDENȚA PROPRIETĂȚII
BIROUL EVIDENȚĂ STRĂZI

În vederea înscrierii în sistemul integrat de cadastru și carte funciară a drumului identificat cu De2464 și De2478, vă comunicăm că acesta apare marcat ca circulație pe P.U.G. aprobat prin H.C.L nr. 493/2014, fiind un drum de interes local ce aparține trupului de intravilan – Valea Fânațelor.

Arhitect Șef DANIEL POP

Șef birou ANDREEA MUREȘAN

