

## **Partea I.** **DISPOZIȚII GENERALE**

### **Capitolul 1 Prevederi generale**

ARTICOLUL 1	Definiție și scop	1
ARTICOLUL 2	Domeniu de aplicare	1

## **Partea II.** **REGULI DE BAZA PRIVIND MODUL DE OCUPARE A TERENURILOR**

### **Capitolul 2 Terenuri și zone cu regim special**

ARTICOLUL 3	Prevederi generale	2
ARTICOLUL 4	Intravilanul și terenuri agricole din intravilan	2
ARTICOLUL 5	Păduri	3
ARTICOLUL 6	Zone cu valoare peisagistică și zone naturale protejate	3
ARTICOLUL 7	Zone construite protejate	3
ARTICOLUL 8	Zone expuse la riscuri naturale	4
ARTICOLUL 9	Zone cu riscuri tehnologice și zone de protecție cu regim special	5

### **Capitolul 3 Condiții generale privitoare la construcții**

ARTICOLUL 10	Parcelarea	6
ARTICOLUL 11	Asigurarea compatibilității funcțiunilor și conformării volumetrice	7
ARTICOLUL 12	Înălțimea construcțiilor	8
ARTICOLUL 13	Asigurarea echipării edilitare și evacuarea deșeurilor	9
ARTICOLUL 14	Racordarea la rețelele publice de echipare edilitară existente	10
ARTICOLUL 15	Realizarea de rețele edilitare	10
ARTICOLUL 16	Amplasarea față de aliniament	10
ARTICOLUL 17	Amplasarea în interiorul parcelei	11
ARTICOLUL 18	Parcaje și garaje	11
ARTICOLUL 19	Spații verzi	11
ARTICOLUL 20	Aspectul exterior al construcțiilor	12
ARTICOLUL 21	Împrejmuiri	12
ARTICOLUL 22	Accese carosabile	12

ARTICOLUL 23	Accese pietonale și piste pentru bicicliști	13
ARTICOLUL 24	Orientarea față de punctele cardinale	13
ARTICOLUL 25	Lucrări de utilitate publică	13
ARTICOLUL 26	Construcții cu funcțiuni generatoare de riscuri tehnologice	14
ARTICOLUL 27	Amplasarea față de drumuri publice	14
ARTICOLUL 28	Amplasarea față de căi ferate	14
ARTICOLUL 29	Amplasarea față de aeroporturi	15
<b>Capitolul 4 Intrarea în vigoare și reglementarea situațiilor tranzitorii</b>		
ARTICOLUL 30	Intrarea în vigoare	18
ARTICOLUL 31	Reglementarea situațiilor tranzitorii	18
ARTICOLUL 31 <sup>^</sup>	(a) Revizuirea limitelor Unităților Teritoriale de Referință (b) Reglementare UTR/PUZ Lomb	19

**Partea III.**  
**PREVEDERI LA NIVELUL ZONELOR FUNCȚIONALE, SUBZONELOR FUNCȚIONALE**  
**ȘI UNITĂȚILOR TERITORIALE DE REFERINȚĂ DIN INTRAVILANUL MUNICIPIULUI CLUJ-NAPOCA**

ARTICOLUL 32	Reglementări pentru intravilanul municipiului Cluj-Napoca	19
--------------	---	----

**ZONE ȘI SUBZONE FUNCȚIONALE CONSTITUITE**

<b>M</b>	<b>ZONA MIXTĂ</b>	
M1	ZONĂ MIXTĂ CU REGIM DE CONSTRUIRE ÎNCHIS, ADIACENTĂ PRINCIPALELOR ARTERE DE TRAFIC	20
M2	ZONĂ MIXTĂ CU REGIM DE CONSTRUIRE ÎNCHIS, ADIACENTĂ ARTERELOR DE IMPORTANȚĂ LOCALĂ	28
M3	ZONĂ MIXTĂ CU REGIM DE CONSTRUIRE DESCHIS, ADIACENTĂ PRINCIPALELOR ARTERE DE TRAFIC	36
M4	ZONĂ MIXTĂ CU REGIM DE CONSTRUIRE DESCHIS, ADIACENTĂ ARTERELOR DE IMPORTANȚĂ LOCALĂ	43
<b>Is</b>	<b>ZONA DE INSTITUȚII ȘI SERVICII PUBLICE ȘI DE INTERES PUBLIC</b>	
Is_A	ZONĂ DE INSTITUȚII ȘI SERVICII PUBLICE ȘI DE INTERES PUBLIC CONSTITUITE ÎN ANSAMBLURI INDEPENDENTE	50
S_Is	SUBZONĂ DE INSTITUȚII ȘI SERVICII PUBLICE ȘI DE INTERES PUBLIC CONSTITUITE ÎN CLĂDIRI DEDICATE SITUATE ÎN AFARA ZONEI CENTRALE	
<b>L</b>	<b>ZONA DE LOCUINȚE</b>	
Liu	LOCUINȚE CU REGIM REDUS DE ÎNĂLȚIME DISPUSE PE UN PARCELAR DE TIP URBAN	57
Lip	LOCUINȚE CU REGIM REDUS DE ÎNĂLȚIME DISPUSE PE UN PARCELAR DE TIP PERIFERIC	65
Lir	LOCUINȚE CU REGIM REDUS DE ÎNĂLȚIME CU CARACTER RURAL	72

<b>Lid</b>	<b>LOCUIŢE CU REGIM REDUS DE ÎNĂLŢIME, DE MICĂ DENSITATE, PE TERITORII FĂRĂ INFRASTRUCTURĂ COMPLETĂ</b>	<b>80</b>
<b>Lc_A</b>	<b>ANSAMBLURI DE LOCUIŢE COLECTIVE REALIZATE ÎNAINTE DE ANUL 1990</b>	<b>87</b>
	S_P SUBZONĂ PARCAJE COLECTIVE DE CARTIER	
	S_L SUBZONĂ DE LOCUIŢE CU REGIM REDUS DE ÎNĂLŢIME DIPUSE PE PARCELE IZOLATE ÎN INTERIORUL ANSAMBLURILOR DE LOCUIŢE COLECTIVE CU INTERDICŢIE DE CONSTRUIRE	
<b>Lc</b>	<b>ZONĂ DE LOCUIŢE COLECTIVE REALIZATE DUPĂ ANUL 1990</b>	<b>95</b>
<b>Lcs</b>	<b>ZONA CĂMINELOR STUDENTEŞTI</b>	<b>104</b>
<b>E</b>	<b>ZONA DE ACTIVITĂŢI ECONOMICE</b>	
<b>Ei</b>	<b>ZONĂ DE ACTIVITĂŢI ECONOMICE CU CARACTER INDUSTRIAL 104</b>	<b>111</b>
	S_Ei SUBZONĂ DE ACTIVITĂŢI ECONOMICE CU CARACTER INDUSTRIAL - MARI UNITĂŢI INDUSTRIALE	
<b>EL</b>	<b>ZONĂ DE DEPOZITARE, LOGISTICĂ</b>	<b>117</b>
<b>Em</b>	<b>ZONĂ DE MICĂ PRODUCŢIE, SERVICII DE TIP INDUSTRIAL SAU CVAZI-INDUSTRIAL, COMERŢ EN-GROS</b>	<b>123</b>
	S_Em SUBZONA DE ACTIVITĂŢI ECONOMICE – MICĂ PRODUCŢIE	
<b>Ec</b>	<b>ZONĂ DE ACTIVITĂŢI ECONOMICE DE TIP COMERCIAL - EN DETAIL- DESFĂŞURATE ÎN UNITĂŢI DE MARI DIMENSIUNI - BIG BOX, MALL, SHOWROOM</b>	<b>130</b>
<b>Et</b>	<b>ZONĂ ACTIVITĂŢI ECONOMICE CU CARACTER TERŢIAR</b>	<b>135</b>
	S_Et SUBZONĂ DE ACTIVITĂŢI ECONOMICE CU CARACTER TERŢIAR SITUATE ÎN ZONE CU CARACTER REZIDENŢIAL	
<b>G</b>	<b>ZONA DE GOSPODĂRIRE COMUNALĂ</b>	
<b>G_p</b>	<b>PIAŢĂ AGRO-ALIMENTARĂ, PIAŢĂ DE VECHITURI, OBOR</b>	<b>143</b>
	S_G_p SUBZONA DE GOSPODĂRIRE COMUNALĂ, SITUATĂ ÎN ZONE CU ALT CARACTER	
<b>G_c</b>	<b>CIMITIRE, CAPELE, CLĂDIRI ADMINISTRATIVE ŞI ANEXE ALE CIMITIRELOR</b>	<b>148</b>
<b>G_d</b>	<b>RAMPĂ DE DEPOZITARE A DEŞEURILOR</b>	<b>152</b>
<b>G_t</b>	<b>DEPOURI PENTRU TRANSPORTUL URBAN, SALUBRITATE</b>	<b>155</b>
<b>ED</b>	<b>ZONĂ AFERENTĂ INFRASTRUCTURII EDILITARE</b>	<b>160</b>
	S_ED SUBZONĂ DE CONSTRUCŢII AFERENTE LUCRĂRILOR EDILITARE SITUATĂ ÎN ZONE CU ALT CARACTER	
<b>Sp</b>	<b>ZONA CU DESTINAŢIE SPECIALĂ</b>	
<b>Sp / TDS_MAPN</b>	<b>ZONĂ CU DESTINAŢIE SPECIALĂ TERENURI CU DESTINAŢIE SPECIALĂ APARTINÂND MINISTERULUI APĂRĂRII NAŢIONALE</b>	<b>165</b>
	S_Sp SUBZONA CU DESTINAŢIE SPECIALĂ SITUATĂ ÎN ZONE CU ALT CARACTER	
<b>T</b>	<b>ZONĂ DE CĂI DE COMUNICAŢIE</b>	
<b>Tr</b>	<b>ZONĂ DE CIRCULAŢIE RUTIERĂ ŞI AMENAJĂRI AFERENTE</b>	<b>170</b>
<b>Ta/UTa</b>	<b>ZONĂ DE CIRCULAŢIE AERIANĂ ŞI AMENAJĂRI AFERENTE</b>	<b>173</b>
	Ta_Z.S.M ZONĂ SUPRAFEŢEI DE MIŞCARE	
	Ta_Z.T.A ZONA TEHNICĂ AEROPORT	

	Ta_Z.P.A	ZONA PUBLICĂ AEROPORT	
	Ta_Z.M	ZONA MILITARĂ	
<b>Tf</b>		<b>ZONĂ DE CIRCULAȚIE FERROVIARĂ ȘI AMENAJĂRI AFERENTE</b>	<b>178</b>
<b>A</b>		<b>ZONĂ TERENURILOR ȘI UNITĂȚILOR AGRICOLE SITUATE ÎN INTRAVILAN</b>	
<b>A</b>		<b>PĂȘUNI, FÂNAȚE, TERENURI ARABILE</b>	<b>182</b>
<b>AL</b>		<b>LIVEZI</b>	<b>186</b>
<b>Aapp</b>		<b>ZONA DE AGREMENT PENTRU PUBLIC / PRIVAT</b>	
<b>Aapp</b>		<b>ZONĂ DE AGREMENT PENTRU PUBLIC / PRIVAT</b>	<b>190</b>
<b>V</b>		<b>ZONA VERDE</b>	
<b>Va</b>		<b>SCUARURI, GRĂDINI, PARCURI CU ACCES PUBLIC NELIMITAT</b>	<b>196</b>
	S_Va	SUBZONĂ SPAȚII VERZI PUBLICE AFERENTE ARTERELOR DE CIRCULAȚIE	
<b>Vs</b>		<b>ZONĂ VERDE CU ROL DE COMPLEX SPORTIV</b>	<b>201</b>
<b>Ve</b>		<b>ZONĂ VERDE DE PROTECȚIE A APELOR SAU CU ROL DE CULOAR ECOLOGIC</b>	<b>206</b>
<b>VPr</b>		<b>ZONĂ VERDE DE PROTECȚIE FAȚĂ DE INFRASTRUCTURA MAJORĂ, DE PROTECȚIE SANITARĂ, PLANTAȚII CU ROL DE STABILIZARE A VERSANȚILOR ȘI DE RECONSTRUCȚIE ECOLOGICĂ</b>	<b>210</b>
<b>Vp</b>		<b>ZONA VERDE - PĂDURI ÎN INTRAVILAN</b>	<b>214</b>
	S_Vpa	SUBZONĂ PĂDURI CU ROL DE AGREMENT	
	S_VPf/ps	SUBZONA DE PĂȘUNI, FÂNAȚE ÎN INTERIORUL ZONELOR ÎMPĂDURITE	
<b>ZONE CONSTRUITE PROTEJATE (ZCP)</b>			
<b>ZCP_C1</b>		<b>ZONA CENTRALĂ SUPRAPUSĂ PESTE INCINTA FORTIFICATĂ</b>	<b>218</b>
		ZCP_C1_a – SUBZONA AFERENTĂ PRINCIPALELOR SPAȚII PUBLICE DIN INTERIORUL INCINTEI FORTIFICATE	
		ZCP_C1_b – SUBZONA AFERENTĂ TRAMEI STRADALE MINORE DIN INTERIORUL INCINTEI FORTIFICATE	
<b>ZCP_C2</b>		<b>ZONA CENTRALĂ SITUATĂ ÎN AFARA INCINTEI FORTIFICATE</b>	<b>226</b>
<b>ZCP_M1</b>		<b>ZONĂ MIXTĂ CU REGIM DE CONSTRUIRE ÎNCHIS, ADIACENTĂ PRINCIPALELOR ARTERE DE TRAFIC</b>	<b>234</b>
<b>ZCP_M2</b>		<b>ZONĂ MIXTĂ CU REGIM DE CONSTRUIRE ÎNCHIS, ADIACENTĂ ARTERELOR DE IMPORTANȚĂ LOCALĂ</b>	<b>243</b>
<b>ZCP_M3</b>		<b>ZONĂ MIXTĂ CU REGIM DE CONSTRUIRE DESCHIS, ADIACENTĂ PRINCIPALELOR ARTERE DE TRAFIC</b>	<b>251</b>
<b>ZCP_M4</b>		<b>ZONĂ MIXTĂ CU REGIM DE CONSTRUIRE DESCHIS, ADIACENTĂ ARTERELOR DE IMPORTANȚĂ LOCALĂ</b>	<b>259</b>
<b>ZCP_Is_A</b>		<b>ZONĂ DE INSTITUȚII ȘI SERVICII PUBLICE ȘI DE INTERES PUBLIC CONSTITUITE ÎN ANSAMBLURI INDEPENDENTE</b>	<b>267</b>
	SZCP_Is	SUBZONĂ DE INSTITUȚII ȘI SERVICII PUBLICE ȘI DE INTERES PUBLIC CONSTITUITE ÎN CLĂDIRI DEDICATE SITUATE ÎN AFARA ZONEI CENTRALE	
<b>ZCP_Liu</b>		<b>ZONĂ DE LOCUINȚE CU REGIM REDUS DE ÎNĂLȚIME DISPUSE PE UN PARCELAR DE TIP URBAN</b>	<b>274</b>
<b>ZCP_L_A</b>		<b>ANSAMBLURI DE LOCUINȚE UNITARE</b>	<b>282</b>

SZCP_Et	SUBZONĂ DE ACTIVITĂȚI ECONOMICE CU CARACTER TERȚIAR SITUATE ÎN ZONE CU ALT CARACTER	
ZCP_G_c	ZONĂ DE GOSPODĂRIRE COMUNALĂ - CIMITIRE	288
ZCP_Sp	ZONĂ CU DESTINAȚIE SPECIALĂ	
ZCP_TDS_MApN	TERENURI CU DESTINAȚIE SPECIALĂ APARTINÂND MINISTERULUI APĂRĂRII NAȚIONALE	293
SZCP_Sp	SUBZONE CU DESTINAȚIE SPECIALĂ SITUATE ÎN ZONE CU ALT CARACTER	
SZCP_TDS_M.Ap.N.	TERENURI CU DESTINAȚIE SPECIALĂ - IMOBILE APARTINÂND M.Ap.N. SITUATE ÎN ZONE CU ALT CARACTER	
ZCP_Va	ZONĂ VERDE - SCUARURI, GRĂDINI, PARCURI PUBLICE	299
ZCP_Vt	ZONĂ VERDE CU CARACTER TEMATIC	304
ZCP_Vs	ZONĂ VERDE CU ROL DE COMPLEX SPORTIV	309
ZCP_Ve	ZONĂ VERDE DE PROTECȚIE A APELOR SAU CU ROL DE CORIDOR ECOLOGIC	314
ZCP_RiM	RESTRUCTURAREA ZONELOR CU CARACTER INDUSTRIAL - ZONĂ MIXTĂ	318
ZCP_Et	ZONĂ DE ACTIVITĂȚI ECONOMICE CU CARACTER TERȚIAR	352
<b>ZONE DE RESTRUCTURARE</b>		
Ri	RESTRUCTURAREA ZONELOR CU CARACTER INDUSTRIAL	
RiM	ZONĂ MIXTĂ	333
Rr	PARCELAR RIVERAN ARTERELOR DE CIRCULAȚIE, DESTINAT RESTRUCTURĂRII	
RrM1	PARCELAR RIVERAN PRINCIPALELOR ARTERE DE TRAFIC, DESTINAT RESTRUCTURĂRII ZONĂ MIXTĂ CU REGIM DE CONSTRUIRE ÎNCHIS	340
RrM2	PARCELAR RIVERAN ARTERELOR DE IMPORTANȚĂ LOCALĂ, DESTINAT RESTRUCTURĂRII ZONĂ MIXTĂ CU REGIM DE CONSTRUIRE ÎNCHIS	348
RrM3	PARCELAR RIVERAN PRINCIPALELOR ARTERE DE TRAFIC, DESTINAT RESTRUCTURĂRII ZONĂ MIXTĂ CU REGIM DE CONSTRUIRE DESCHIS	356
RrM4	PARCELAR RIVERAN ARTERELOR DE IMPORTANȚĂ LOCALĂ, DESTINAT RESTRUCTURĂRII ZONĂ MIXTĂ CU REGIM DE CONSTRUIRE DESCHIS	364
RrEm	PARCELAR RIVERAN ARTERELOR DE CIRCULAȚIE, DESTINAT RESTRUCTURĂRII ZONĂ DE MICĂ PRODUCȚIE, SERVICII DE TIP INDUSTRIAL ȘI CVAȘINDUSTRIAL, COMERȚ ENGROS	372
RrEt	PARCELAR RIVERAN PRINCIPALELOR ARTERE DE TRAFIC, DESTINAT RESTRUCTURĂRII ZONĂ DE ACTIVITĂȚI ECONOMICE CU CARACTER TERȚIAR	379
<b>ZONE DE URBANIZARE</b>		
UM1	ZONĂ MIXTĂ CU REGIM DE CONSTRUIRE ÎNCHIS, ADIACENTĂ PRINCIPALELOR ARTERE DE TRAFIC	387
UM2	ZONĂ MIXTĂ CU REGIM DE CONSTRUIRE ÎNCHIS, ADIACENTĂ ARTERELOR DE IMPORTANȚĂ LOCALĂ	395
UM3	ZONĂ MIXTĂ CU REGIM DE CONSTRUIRE DESCHIS, ADIACENTĂ PRINCIPALELOR ARTERE DE TRAFIC	403
UM4	ZONĂ MIXTĂ CU REGIM DE CONSTRUIRE DESCHIS, ADIACENTĂ ARTERELOR DE IMPORTANȚĂ LOCALĂ	411
UIs_A	ZONĂ DE INSTITUȚII ȘI SERVICII PUBLICE ȘI DE INTERES PUBLIC CONSTITUTE ÎN	

	<b>ANSAMBLURI INDEPENDENTE</b>	<b>419</b>
S_UIs	SUBZONA DE INSTITUȚII ȘI SERVICII PUBLICE ȘI DE INTERES PUBLIC CONSTITUITE ÎN CLĂDIRI DEDICATE SITUATE ÎN ZONE DE URBANIZARE CU ALT CARACTER	
ULiu	LOCUIȚE CU REGIM REDUS DE ÎNĂLȚIME DISPUSE PE UN PARCELAR DE TIP URBAN	424
ULi/c	LOCUIȚE CU REGIM REDUS DE ÎNĂLȚIME – INDIVIDUALE ȘI COLECTIVE MICI	432
ULc	ANSAMBLURI CARE INCLUD LOCUIREA COLECTIVĂ ȘI DOTĂRILE AFERENTE	441
ULid	LOCUIȚE CU REGIM REDUS DE ÎNĂLȚIME, DE MICĂ DENSITATE, PE TERITORII FĂRĂ INFRASTRUCTURĂ COMPLETĂ	449
	ULID / PUZ – ZONĂ DE URBANIZARE - LOCUIȚE CU REGIM REDUS DE ÎNĂLȚIME, DE MICĂ DENSITATE, PE TERITORII FĂRĂ INFRASTRUCTURĂ COMPLETĂ PENTRU CARE S-A APROBAT ANTERIOR INTRĂRII ÎN VIGOARE A PREZENTULUI PUG UN PLAN URBANISTIC ZONAL	
UEc	ZONĂ DE ACTIVITĂȚI ECONOMICE DE TIP COMERCIAL - EN DETAIL - DESFĂȘURATE ÎN UNITĂȚI DE MARI DIMENSIUNI - BIG BOX, MALL, SHOWROOM	456
UEt	ZONĂ DE ACTIVITĂȚI ECONOMICE CU CARACTER TERȚIAR	462
UEi	ZONĂ DE ACTIVITĂȚI ECONOMICE CU CARACTER INDUSTRIAL	469
UEm	ZONĂ DE ACTIVITĂȚI ECONOMICE DEDICATĂ ÎNTREPRINDERILOR MICI ȘI MIJLOCI	475
UED	GOSPODĂRIRE COMUNALĂ - ELEMENTE ALE INFRASTRUCTURII EDILITARE; PIEȚE AGROALIMENTARE, DE VECHITURI, OBOR; ELEMENTE ALE INFRASTRUCTURII PENTRU TRANSPORTUL URBAN, SALUBRITATE ETC	481
UG_c	GOSPODĂRIRE COMUNALĂ - CIMITIRE	486
UG_cmld	GOSPODĂRIRE COMUNALĂ - CENTRU DE MANAGEMENT INTEGRAT AL DEȘEURILOR	491
UVa	ZONĂ VERDE - SCUARURI, GRĂDINI, PARCURI PUBLICE	495
	S_UVa SUBZONĂ VERDE - SCUAR, GRĂDINĂ, PARC PUBLIC	
UVs	ZONĂ VERDE CU ROL DE COMPLEX SPORTIV	500
UVt	ZONĂ VERDE CU CARACTER TEMATIC	505

## **OCUPAREA TERENURILOR DIN EXTRAVILAN**

TDA	TERENURI CU DESTINAȚIE AGRICOLĂ - ARABIL, PĂȘUNI, FÂNEȚE	510
TDA_L	TERENURI CU DESTINAȚIE AGRICOLĂ – LIVEZI	514
TDF	TERENURI CU DESTINAȚIE FORESTIERĂ	517

## **ANEXE**

Anexa nr. 1	Clasificarea utilizărilor admise după categorii de funcțiuni
Anexa nr. 2	Necesarul de parcaje
Anexa nr. 3	Reglementări pentru firme comerciale / necomerciale, vitrine
Anexa nr. 4	Utilizarea spațiului public
Anexa nr. 5	Lista imobilelor cu valoare de patrimoniu
Anexa nr. 6	Organizarea profilelor stradale – secțiuni caracteristice
Anexa nr. 7	Arii naturale protejate, existente și propuse
Anexa nr. 8	Situri contaminate
Anexa nr. 9	Glosar de termeni
Anexa nr. 10	Schemă de ilustrare a etapelor operațiunilor de parcelare/reparcelare și viabilizare (I-IV) pentru zone de locuințe

## **Partea I.** **DISPOZIȚII GENERALE**

Prezentul Regulament Local de Urbanism aferent Planului Urbanistic General al municipiului Cluj-Napoca este adoptat de către Consiliul Local Cluj-Napoca în temeiul art. 36 al (5) lit c din legea 215/2001 în conformitate și în aplicarea dispozițiilor legii 350/2001 și a Regulamentului General de Urbanism aprobat prin HGR nr. 525 / 1996.

### **Capitolul 1 Prevederi generale**

#### **ARTICOLUL 1 Definiție și scop**

- (a) Regulamentul Local de Urbanism se constituie în ansamblul general de reglementări, la nivelul unității teritorial administrative, având menirea de a realiza aplicarea principiilor directe în materia urbanismului, a conduce la dezvoltarea complexă, strategică a localității, în acord cu potențialul localității și în interesul general, urmărind utilizarea terenurilor în mod rațional, echilibrat și în acord cu funcțiunile urbanistice adecvate.
- (a) Regulamentul Local de Urbanism pentru întregul municipiu Cluj-Napoca, aferent Planului Urbanistic General Cluj-Napoca, cuprinde și detaliază prevederile Planului Urbanistic General referitoare la modul concret de utilizare a terenurilor, precum și de amplasare, dimensionare și realizare a volumelor construite, amenajărilor și plantațiilor
- (b) Autoritățile publice locale au datoria de a aplica sistematic și permanent dispozițiile Regulamentului Local de Urbanism, în scopul asigurării calității cadrului construit, amenajat și plantat, pentru îmbunătățirea condițiilor de viață și dezvoltarea echilibrată a localității și pentru respectarea interesului general al tuturor membrilor comunității locale.

#### **ARTICOLUL 2 Domeniu de aplicare**

- (a) Prevederile prezentului Regulament Local de Urbanism stabilesc reguli obligatorii aplicabile prin raportare la întreg teritoriul unității teritorial administrative, în întregul său ori în parte, până la nivelul parcelei cadastrale, contribuind la stabilirea condițiilor și limitelor de recunoaștere a dreptului de construire.
- (a) Semnificația termenilor utilizați în prezentul regulament este cea indicată în cadrul Anexei nr.9.
- (b) La eliberarea certificatelor de urbanism se vor avea în vedere și vor fi aplicate prevederile prezentului regulament local de urbanism, asigurându-se impunerea cerințelor necesare pentru realizarea prezentelor prevederi.
- (c) Prezentul Regulament Local de Urbanism, aferent Planului Urbanistic General, conține norme obligatorii pentru autorizarea executării lucrărilor de construire. Autorizațiile de construire se vor emite cu observarea și respectarea prevederilor prezentului regulament precum și, atunci când acesta a fost aprobat, a Planului Urbanistic Zonal și Regulamentului aferent sau a Planului Urbanistic de Detaliu.
- (d) La emiterea autorizațiilor de construire se vor avea în vedere și se va asigura respectarea, pe lângă prevederile documentațiilor de urbanism și regulamentelor locale, a tuturor legilor aplicabile care stabilesc cerințe, sarcini ori condiții speciale de utilizare a terenurilor și/sau un regim special pentru anumite categorii de terenuri ori construcții. La emiterea autorizațiilor de construire se vor lua măsurile pentru asigurarea securității și sănătății oamenilor, pentru asigurarea respectării cerințelor de protecție a mediului, de protecție față de riscurile naturale de inundații ori alunecări de terenuri, pentru protejarea și conservarea patrimoniului construit, natural ori peisagistic protejat, pentru protejarea vestigiilor arheologice.

- (e) Autorizațiile de construire vor fi emise direct în baza prevederilor Planului Urbanistic General în acele zone pentru care prezentul Regulament cuprinde reglementări privind regimul juridic, economic și tehnic al imobilelor iar un plan urbanistic zonal ori un plan urbanistic de detaliu nu este prevăzut ca obligatoriu prin prezentul Regulament ori prin Planul Urbanistic General
- (f) Fac excepție de la prevederile alin (5) acele zone unde administrația publică locală solicită, în mod justificat, prin certificatul de urbanism, realizarea de Planuri Urbanistice Zonale sau Planuri Urbanistice de Detaliu.
- (g) Pentru zonele construite protejate, așa cum acestea sunt evidențiate în Planul Urbanistic General, vor fi întocmite Planuri Urbanistice Zonale pentru zone construite protejate (PUZCP), în acord cu metodologia de elaborare a documentațiilor de urbanism pentru astfel de zone, până la întocmirea unor astfel de documentații urbanistice fiind aplicabile dispozițiile speciale cu privire la aceste zone așa cum sunt acestea instituite prin prezentul regulament în secțiunea ce cuprinde dispozițiile speciale aplicabile la nivelul unității teritoriale de referință corespunzătoare.
- (h) Pentru zonele de urbanizare, delimitate ca atare în Planul Urbanistic General, vor fi întocmite Planuri Urbanistice Zonale și se vor aplica proceduri de urbanizare, conform prezentului Regulament.
- (i) Pentru zonele de restructurare, delimitate ca atare în Planul Urbanistic General, pentru schimbarea destinației vor fi întocmite Planuri Urbanistice Zonale și se vor aplica proceduri de restructurare, conform prezentului Regulament.
- (j) Pentru operațiunile de regenerare urbană vor fi întocmite Planuri Urbanistice Zonale, conform prezentului Regulament.

## **Partea II.**

### **REGULI DE BAZA PRIVIND MODUL DE OCUPARE A TERENURILOR**

#### **Capitolul 2 Terenuri și zone cu regim special**

##### **ARTICOLUL 3 Prevederi generale**

(a) Planul Urbanistic General și prezentul Regulament local stabilesc zonele afectate de utilități publice, zonele protejate și de protecție a monumentelor istorice și a siturilor arheologice repertoriate, zonele care au un regim special de protecție prevăzut în legislație, zonele de risc natural, zonele cu interdicție temporară ori definitivă de construire și zone în care se preconizează operațiuni urbanistice de regenerare urbană.

(a) Pentru zonele aminate anterior și pentru terenurile care au un regim special imprimat de natura lor, astfel cum sunt zonele constând în suprafețe împădurite, zone verzi de agrement, zone care conțin resurse identificate ale subsolului, la eliberarea autorizațiilor de construire se vor analiza îndeplinirea tuturor cerințelor legale speciale alături de îndeplinirea cerințelor prevăzute în prezentul Regulament de urbanism și în documentațiile urbanistice în ansamblul lor.

##### **ARTICOLUL 4 Intravilanul și terenuri agricole din intravilan**

- (a) Prin Planul Urbanistic General se stabilește intravilanul municipiului. Introducerea de noi terenuri agricole în intravilanul localității se va face numai în cazuri temeinic fundamentate și în considerarea interesului public, pe baza unor Planuri Urbanistice Zonale aprobate și condiționat de asigurarea realizării prealabile a infrastructurii, asigurarea accesului la rețelele edilitare și, atunci când este cazul, de asigurarea obiectivelor de utilitate publică.



- (a) Terenul intravilan, potrivit Planului Urbanistic General, nu necesită scoaterea din circuitul agricol. Autorizarea executării construcțiilor pe terenurile agricole din intravilan este permisă numai pentru terenurile delimitate în vederea operațiunilor de urbanizare în prezentul Plan Urbanistic General, cu condiția aplicării integrale, în prealabil, a procedurii de urbanizare.
- (b) În zonele de urbanizare prevăzute prin Planul Urbanistic General în care există amenajări și lucrări de îmbunătățiri funciare, Planurile Urbanistice Zonale se vor aproba cu condiția obținerii în prealabil a avizului Administrației Naționale a Îmbunătățirilor Funciare R.A. - U.A. Cluj-Napoca.

#### **ARTICOLUL 5 Păduri**

- (b) Terenurile delimitate în prezentul Plan Urbanistic General ca având utilizarea Pădure își vor păstra utilizarea, fiind interzisă modificarea ei prin Planuri Urbanistice Zonale.
- (b) Terenurile delimitate în prezentul Plan Urbanistic General ca având utilizarea împăduriri, de orice fel, își vor păstra destinația, fiind interzisă autorizarea construcțiilor pe aceste terenuri.
- (c) Prin excepție de la prevederile aliniatului (2) pot fi autorizate acele construcții sau lucrări destinate exclusiv stabilizării versanților, lucrări hidrotehnice pentru captarea, colectarea sau drenarea apelor sau lucrări forestiere.

#### **ARTICOLUL 6 Zone cu valoare peisagistică și zone naturale protejate**

- (a) Ariile naturale protejate, aflate pe teritoriul administrativ al municipiului Cluj-Napoca, la data aprobării prezentului Regulament sunt prezentate în Anexa nr. 7 la prezentul regulament și delimitate pe planșa 3.2. „Reglementări Urbanistice – Unități Teritoriale de Referință” aferentă PUG.
- (a) Pe baza studiilor de fundamentare și și a O.U.G 57/2007, cu observarea și a OUG 195/2005 aprobată prin legea 265/2006 cu modificările ulterioare, prin Planul Urbanistic General se propun ca arii naturale protejate suprafețele prezentate în Anexa nr. 7 la prezentul regulament și delimitate pe planșa 3.2. „Reglementări Urbanistice – Unități Teritoriale de Referință”.
- (b) Pentru ariile naturale protejate care dispun de un plan de management, autorizarea intervențiilor de orice fel se va face cu respectarea prevederilor acestui plan, privind modurile de ocupare și utilizare a terenurilor.
- (c) Pentru ariile naturale protejate care, la data aprobării prezentului Regulament, nu dispun de un plan de management, se instituie interdicție temporară de construire, până la întocmirea și aprobarea planului de management.
- (d) Pentru terenurile propuse prin Planul Urbanistic General ca arii naturale protejate, până la finalizarea procedurii de instituire a regimului de protecție, se instituie interdicție temporară de construire, , ca măsură de protecție și conservare cu caracter provizoriu, stabilite în conformitate cu OUG 57/2007, Art. 12.
- (e) Pe baza studiilor de fundamentare PUG, cf. Legii 107/1996 și a OUG 57/2007, Art. 14 se instituie fâșii de protecție în lungul cursurilor de apă, cu rol de protejare a vegetației malurilor și a lucrărilor de pe malurile râurilor și a lacurilor, de asigurare a accesului la albiile minore, de coridor ecologic și de legătură pietonală. Aceste zone au destinație de zone verzi și sunt reglementate ca zona Ve.
- (f) Se interzice canalizarea pârâurilor sau a râului Someș (acoperirea cursului apei pentru alte utilizări decât poduri sau pasarele, sau pe lungimi mai mari decât ampriza căii de transport care traversează albia).

#### **ARTICOLUL 7 Zone construite protejate**

- (a) Lista monumentelor clasate la data elaborării prezentului regulament:

- cf. LMI 2010, județul Cluj – pozițiile de la nr. 1 (CJ-I-s-B-06921) până la 33 (CJ-I-s-B-06929), de la nr. 692 (CJ-II-a-A-07240) până la 984 (CJ-II-m-B-07507), de la nr. 1328 (CJ-III-m-A-07813) până la 1335 (CJ-III-m-B-07820), de la nr. 1341 (CJ-IV-m-B-07826) până la 1369 (CJ-IV-m-B-07855).
- (a) Pe baza concluziilor și recomandărilor Studiului de Fundamentare „Zone protejate de patrimoniu construit”, cf. Legii 350/2001 cu modificările ulterioare și cf. Ordinului MTCT nr. 562/2003 este delimitată și insituită Zona Construită Protejată. Aceasta este subîmpărțită în Unități Teritoriale de Referință.
  - (b) Pentru Zona Construită Protejată se vor întocmi Planuri Urbanistice Zonale pentru zone construite protejate (PUZCP), conform legii. Aceste documentații vor respecta Metodologia de elaborare și conținutul-cadru al documentațiilor de urbanism pentru zone construite protejate, aprobată prin Ordinul MTCT nr. 562/2003.
  - (c) Suprafața minimă pentru care se va întocmi PUZCP este Unitatea Teritorială de Referință. Se admite elaborarea etapizată a PUZCP, caz în care teritoriul abordat va fi determinat prin consultarea CTATU și a DJCCPCN.
  - (d) Până la aprobarea Planurilor Urbanistice Zonale pentru zone construite protejate, autorizarea lucrărilor de construire se va face conform prezentului regulament, cu avizul DJCPN.
  - (e) Aprobarea documentațiilor de urbanism de tip Plan Urbanistic Zonal în interiorul Zonei Construite Protejate, anterior aprobării unui Plan Urbanistic Zonal pentru zone construite protejate (PUZCP) este interzisă.
  - (f) Pe baza concluziilor și recomandărilor Studiului de fundamentare „Zone protejate de patrimoniu construit”, clădirile din interiorul Zonei Construite Protejate au fost clasate în categorii valorice și marcate ca atare în planșa 3.2. „Reglementări Urbanistice – Unități Teritoriale de Referință”. Pentru clădirile valoroase, prezentate în Anexa nr. 5 la prezentul regulament se instituie următoarele reglementări:
    - **1** - clădiri monument istoric, clasate ca atare în Lista Monumentelor Istorice republicată în anul 2010 – intervențiile asupra acestora se vor realiza în regim specific
    - **1A** - clădiri echivalente ca valoare monumentelor istorice, ce ar putea fi clasate ca monument istoric – intervențiile asupra acestora se vor realiza în regim specific monumentelor istorice
    - **2** - clădiri cu valoare artistică ambientală – pentru această categorie e interzisă desființarea totală sau parțială, modificarea expresiei arhitecturale, alterarea elementelor arhitecturale caracteristice
    - **3** - clădiri neutre pentru care e acceptabilă restructurarea totală sau parțială
  - (g) Anexa nr. 5 la prezentul regulament cuprinde lista imobilelor din categoriile 1, 1A și 2. Pentru clădirile din interiorul Zonei Construite Protejate neincluse în această listă este permisă restructurarea totală sau parțială, cu respectarea legii.
  - (h) În interiorul zonelor de protecție arheologică, marcate ca atare în planșa 3.2. „Reglementări Urbanistice – Unități Teritoriale de Referință” se va obține în mod obligatoriu avizul DJCCPCN Cluj, prin care se va impune, după caz, funcție de locația, tipul și suprafața lucrărilor de construire propuse evaluarea, supravegherea sau cercetarea arheologică preventivă. Prezenta reglementare se aplică pe întreaga suprafață a UAT Cluj-Napoca.
  - (i) Se recomandă ca organizarea, desfășurarea și jurizarea concursurilor de soluții pentru amplasamente situate în zone de protecție a monumentelor istorice sau în interiorul zonelor construite protejate să se facă în colaborare cu DJCCPCN.

## **ARTICOLUL 8**                      **Zone expuse la riscuri naturale**

- (a) Pe baza studiului preliminar "Geologie-Geomorfologie Harta risc geomorfologic", zonele cu risc de producere a alunecărilor de teren sunt delimitate în planșa 3.2. „Reglementări

*Urbanistice – Unități Teritoriale de Referință*”, împărțite după patru clase de probabilitate.

- (a) Pentru zonele cu risc de producere a alunecărilor de teren, se stabilesc următoarele reglementări, funcție de clasa de probabilitate:
- (a) pentru teritoriile clasificate ca prezentând o **probabilitate medie-mare de producere a alunecărilor de teren**, documentațiile geotehnice vor respecta toate prevederile normativului NP 074-2007 și, în plus, vor include studii de stabilitate generală;
  - (a) pentru teritoriile clasificate ca prezentând o **probabilitate mare și foarte mare de producere a alunecărilor de teren**, în cadrul PUZ se va realiza în mod obligatoriu o **expertiză geotehnică** întocmită de persoane calificate (experți). Aceasta va preciza teritoriul relevant, necesar pentru investigațiile geotehnice, teritoriu ce poate depăși limitele administrative ale zonei (PUZ, limite de proprietate etc). Concluziile expertizei pot determina limitarea numărului de nivele supra / subterane, distanța între clădiri, conformarea și dispunerea acestora, amenajarea pe verticală a amplasamentului, măsuri de drenare și de impermeabilizare a terenului, condiții minimale pentru realizarea acceselor / drumurilor, colectarea și conducerea apelor de suprafață, modificarea POT și CUT etc. Studiile geotehnice pentru imobile vor ține cont de concluziile expertizei geotehnice aferente zonei și vor fi asumate de către persoana care a efectuat expertiza geotehnică pe amplasament. Expertizele și studiile geotehnice vor respecta toate prevederile normativului NP 074-2007;
  - (b) pentru teritoriile ce prezintă o **probabilitate mare și foarte mare de producere a alunecărilor de teren** este obligatorie monitorizarea geotehnică în perioada premergătoare execuției lucrărilor (perioada întocmirii documentațiilor, a obținerii avizelor și autorizațiilor etc), în timpul execuției și pe perioada de existență a clădirilor, aceste date urmând a fi gestionate de personal calificat și anexate **Cărții construcției**. De asemenea datele măsurătorilor efectuate vor fi furnizate Primăriei și stocate într-o bază de date privind evoluția fenomenelor de instabilitate la nivelul municipiului. La cererea persoanei care întocmește Expertiza geotehnică, Primăria va furniza datele existente pe arealul solicitat. Monitorizarea versanților se va realiza prin măsurători topografice și inclinometrice. Programul de urmărire și poziționarea forajelor echipate inclinometric va fi asumată de persoana care a întocmit Expertiza geotehnică.

#### **ARTICOLUL 9 Zone cu riscuri tehnologice și zone de protecție cu regim special**

- (1) În sensul prezentului Regulament, riscurile tehnologice sunt cele determinate de procesele industriale sau agricole care prezintă pericol de incendii, explozii, radiații, surpări de teren ori de poluare a aerului, apei sau solului.
- (1) Zonele care prezintă riscuri tehnologice, zonele de protecție aferente, precum și zonele de protecție sanitară sunt marcate pe planșa 3.2. „Reglementări Urbanistice – Unități Teritoriale de Referință”, aferentă PUG. Delimitările zonelor de risc, precum și măsurile care decurg din existența acestora se vor preciza prin intermediul Hărților de risc. (cf. L350/2001, art.51)
- (2) Pe teritoriul administrativ al Municipiului Cluj -Napoca au fost identificate zone care prezintă diferite forme de poluare la nivelul solului sau subsolului, în urma activităților cu caracter industrial. Siturile sunt enumerate în Anexa Nr. 8 la prezentul Regulament iar poziția acestora a fost marcată în planșa 3.2. „Reglementări Urbanistice – Unități Teritoriale de Referință”.
- (3) Autorizarea executării construcțiilor în zonele expuse la riscuri tehnologice se va face cu aplicarea restricțiilor specifice, conform cadrului normativ în vigoare.
- (4) Autorizarea executării construcțiilor în interiorul zonelor de protecție sanitară aferente cimitirelor, surselor de apă potabilă, depozitelor de deșeuri urbane, marcate ca atare în

planșa 3.2. „Reglementări Urbanistice – Unități Teritoriale de Referință” se va face cu aplicarea restricțiilor specifice, conform cadrului normativ în vigoare.

- (5) Autorizarea executării construcțiilor în interiorul zonelor de protecție a infrastructurii feroviare, marcate ca atare în planșa 3.2. „Reglementări Urbanistice – Unități Teritoriale de Referință” se va face cu aplicarea restricțiilor specifice, conform cadrului normativ în vigoare.
- (6) Autorizarea executării construcțiilor în interiorul zonelor grevate de servituți aeronautice, marcate ca atare în planșa 3.2. „Reglementări Urbanistice – Unități Teritoriale de Referință” se va face cu aplicarea restricțiilor și a procedurilor specifice, conform cadrului normativ în vigoare.
- (7) Autorizarea executării construcțiilor în interiorul zonelor de protecție a rețelelor magistrale de gaz metan, marcate ca atare în planșa 3.2. „Reglementări Urbanistice – Unități Teritoriale de Referință” se va face cu aplicarea restricțiilor specifice, conform cadrului normativ în vigoare.
- (8) Autorizarea executării construcțiilor în interiorul zonelor de protecție a rețelelor electrice de înaltă tensiune, marcate ca atare în planșa 3.2. „Reglementări Urbanistice – Unități Teritoriale de Referință” se va face cu aplicarea restricțiilor specifice, conform cadrului normativ în vigoare.

### Capitolul 3 Condiții generale privitoare la construcții

#### ARTICOLUL 10 Parcelarea

- (1) Parcelarea reprezintă divizarea unui lot de teren în două sau mai multe loturi.
- (1) În cazurile parcelărilor se vor avea în vedere cerințele legale privitoare la cazurile în care este necesară eliberarea Certificatului de Urbanism. De asemenea, în cazul loturilor provenite din dezmembrarea unei parcele construite se va verifica la eliberarea autorizației de construire încadrarea indicilor urbanistici, a procentului de ocupare a terenului și a coeficientului de utilizare a terenului, în valorile maxim admise, atât pe lotul dezmembrat, dar și prin raportare la suprafața parcelei înaintea dezmembrării și suprafețele totale construite însumate cu suprafețele propuse spre construire.
- (2) Dacă reglementările la nivelul unităților teritoriale de referință, a zonelor și subzonelor funcționale din prezentul regulament nu prevăd altfel, se consideră construibile numai parcelele care respectă cumulativ următoarele condiții:
  - (a) au front la stradă.
  - (a) front la stradă de minimum 5 m pentru clădiri înșiruite, minimum 12 m pentru clădiri cuplate și minimum 15 m pentru clădiri izolate.
  - (b) adâncime mai mare sau cel puțin egală cu lățimea parcelei.
  - (c) suprafața parcelei de minimum 150 mp pentru clădiri înșiruite, minimum 300 mp pentru clădiri cuplate și de minimum 360 mp pentru clădiri amplasate izolat.
  - (d) unghiul format de frontul parcelei la stradă cu fiecare din limitele laterale ale parcelei să fie de 90 de grade. Fac excepție parcelele de colț, în situațiile în care unghiul dintre străzi este altul decât 90 de grade și situațiile existente în zonele constituite.
- (1) Dacă o parcelă nu îndeplinește condițiile de construibilitate de la alin. (3), aceasta se poate considera construibilă numai dacă respectă cumulativ următoarele condiții:
  1. parcela e rezultată dintr-o operațiune cadastrală anterioară aprobării prezentului regulament.
  2. parcela nu se află într-o zonă de urbanizare sau nu are destinația teren agricol, conform PUG.
  3. pentru parcelă se va întocmi și aproba conform legii, un Plan Urbanistic de Detaliu.

- (1) Sunt considerate parcele construibile numai parcelele cu posibilitate dovedită de branșare la rețeaua de distribuție a apei, la rețeaua de canalizare, la rețeaua de distribuție a energiei electrice. Autoritatea publică este în drept ca în cazul în care pentru branșare este prevăzută o extindere a rețelei publice de distribuție să solicite, anterior autorizării construcției, realizarea efectivă a extinderii.
- (5) Reparcelare în sensul prezentului regulament reprezintă operațiunile care au ca rezultat o altă împărțire a mai multor loturi de teren învecinat, loturile rezultante având destinații și / sau forme diferite decât erau acestea la momentul inițial. Reparcelarea se realizează prin alipirea și dezlipirea mai multor parcele de teren învecinate, indiferent dacă acestea sunt construite sau nu. Ea are drept scop realizarea unei mai bune împărțiri a terenului în loturi construibile și asigurarea suprafețelor necesare echipamentelor de folosință comună și obiectivelor de utilitate publică.
- (6) Operațiunile de reparcelare sunt componente obligatorii ale operațiunilor de urbanizare prevăzute la Articolul 4 și se vor face numai pe bază de planuri urbanistice zonale aprobate conform legii, respectând prevederile Planului Urbanistic General și ale prezentului Regulament.

#### **ARTICOLUL 11                      Asigurarea compatibilității funcțiunilor și conformării volumetrice**

- (1) Utilizările admise, utilizările admise cu condiționări și utilizările interzise sunt precizate și detaliate în cadrul reglementărilor privind zonele și subzonele funcționale precum și unitățile teritoriale de referință cuprinse în prezentul Regulament.
- (1) Acordul vecinilor, prevăzut la punctul 2.5.6. al secțiunii "Piese scrise" a cap.A "Documentația tehnică pentru autorizarea lucrărilor de construire - DTAC" din Anexa nr. 1 a Legii 50/1991 e necesar:
  - (a) pentru construcțiile noi, amplasate adiacent construcțiilor existente sau în imediata lor vecinătate - și numai dacă sunt necesare măsuri de intervenție pentru protejarea acestora
  - (a) pentru lucrări de construcții necesare în vederea schimbării destinației în clădiri existente - și numai dacă funcțiunea propusă nu face parte din cadrul celor reglementate în cadrul secțiunii "2. - Utilizare funcțională" - punctele 1 și 2 a RLU aferent fiecărei UTR, sau dacă nu sunt respectate condiționările impuse la punctul "2 - Utilizări admise cu condiționări". Prin RLU aferent fiecărei UTR se asigură compatibilitatea funcțiunilor admise, iar condiționările au drept scop tocmai eliminarea situațiilor de disconfort sau stânjenire rezultate din alăturarea unor activități diferite - în ceea ce privește accesul, intimitatea spațiului rezidențial, factori poluanți de diferite naturi (zgomot, emisii de mirosuri sau pulberi, vibrații, aglomerare de persoane și marfuri etc)
  - (b) în cazul amplasării de construcții cu altă destinație decât cea a clădirilor învecinate - și numai dacă destinația propusă sau condițiile de desfășurare a activităților diferă de cele reglementate în cadrul secțiunii "2. - Utilizare funcțională" - punctele 1 și 2 a RLU aferent fiecărei UTR. RLU determină caracterul și funcționalitatea fiecărei zone prin mixajul de activități a căror compatibilitate e asigurată atât prin specificul acestora cât și prin condiționările impuse
  - (c) atunci când, în cadrul RLU aferent fiecărei UTR sunt în mod expres evidențiate activități pentru care acest acord e necesar
- (1) Pentru parcelele pe care există, la momentul aprobării prezentului regulament, utilizări care nu sunt admise prin prezentul Regulament, nu sunt permise construcții sau amenajări care au ca rezultat creșterea suprafeței utile destinate acestor utilizări.
- (2) Orice derogare de la prevederile prezentului Regulament privind utilizarea terenului se face

conform legii. Pentru reglementările cu caracter definitiv specificat în cadrul prezentului regulament nu se admit derogări prin intermediul PUZ sau PUD. (Legea 350/2001 art.32,46).

- (3) Procentul de ocupare a terenului, coeficientul de utilizare a terenului și regimul de înălțime caracterizează construcția. Fiecare dintre aceste valori trebuie să fie cel mult egală cu valoarea maximă stabilită prin prezentul regulament. Nu este necesar ca valorile stabilite prin prezentul regulament să conducă în mod obligatoriu la posibilitatea ca orice construcție să atingă în mod simultan valorile maxime permise. Constrângerea dată de către cei doi indici urbanistici împreună cu regimul de înălțime este una rezultantă prin restricționarea simultană și comună conform valorilor maxim admise.
- (4) Calculul indicilor urbanistici va respecta următoarele reguli:
  - (a) **Coeficient de utilizare a terenului (CUT)** - raportul dintre suprafața construită desfășurată (suprafața desfășurată a tuturor planșeelor) și suprafața parcelei. Nu se iau în calculul suprafeței construite desfășurate: suprafața subsolurilor cu înălțimea liberă de până la 1,80 m, suprafața subsolurilor cu destinație strictă pentru gararea autovehiculelor, spațiile tehnice sau spațiile destinate protecției civile, suprafața balcoanelor, logiilor, teraselor deschise și neacoperite, teraselor și copertinelor necirculabile, precum și a podurilor neamenajabile, aleile de acces pietonal/carosabil din incintă, scările exterioare, trotuarele de protecție; (Legea 350/2001)
    - (a) **Procent de ocupare a terenului (POT)** - raportul dintre suprafața construită (amprenta la sol a clădirii) și suprafața parcelei. Suprafața construită este suprafața construită la nivelul solului, cu excepția teraselor descoperite ale parterului care depășesc planul fațadei, a platformelor, scărilor de acces. Proiecția la sol a balcoanelor a căror cotă de nivel este sub 3,00 m de la nivelul solului amenajat și a logiilor închise ale etajelor se include în suprafața construită. (Legea 350/2001)
    - (b) În înțelesul prezentului Regulament, **pe terenurile în pantă**, nivelurile clădirilor/corpurilor de clădire la care, cel puțin pe o latură a acestora, pardoseala este situată sub nivelul terenului (carosabilului) înconjurător cu mai mult de jumătate din înălțimea liberă, sunt considerate subsoluri și vor fi luate ca atare la calculul indicelui CUT.
    - (c) **Excepții de calcul ale indicatorilor urbanistici POT și CUT:**
      - dacă o construcție nouă este edificată pe un teren care conține o clădire care nu este destinată demolării, indicatorii urbanistici (POT și CUT) se calculează adăugându-se suprafața planșeelor existente la cele ale construcțiilor noi;
      - dacă o construcție este edificată pe o parte de teren dezmembrată dintr-un teren deja construit, indicii urbanistici se calculează în raport cu ansamblul terenului inițial, adăugându-se suprafața planșeelor existente la cele ale noii construcții (Legea 350/2001).

## ARTICOLUL 12 Înălțimea construcțiilor

- (1) Autorizarea executării construcțiilor se face cu respectarea regimului maxim de înălțime, respectiv a înălțimii maxime admise, stabilite în cadrul reglementărilor privind unitățile teritoriale de referință cuprinse în prezentul Regulament. În situațiile în care se prevăd atât un regim maxim de înălțime, cât și o înălțime maxim admisă, aceste condiții trebuie îndeplinite cumulativ.
- (1) În condițiile în care caracteristicile geotehnice o permit, este admisă realizarea de subsoluri. Numărul subsolurilor va fi determinat în funcție de necesitățile tehnice și funcționale.
- (2) Este permisă realizarea de demisoluri, cu excepția cazurilor în care prezentul Regulament o interzice.
- (3) În sensul prezentului regulament, înțelesul termenilor subsol, demisol și mansardă este acela

cuprins în glosarul anexat.

- (4) În cadrul reglementărilor prezentului regulament, înălțimea construcțiilor se măsoară de la cota terenului natural, înainte de executarea lucrărilor de construire, în punctul aflat la mijlocul liniei paralele cu aliniamentul și care marchează retragerea de la aliniament, cf. prezentului regulament.
- (5) În cazul clădirilor amplasate pe **terenuri în pantă**, înălțimea acestora se va măsura considerând ca reper punctul aflat pe perimetrul clădirii în care cota terenului natural este cea mai ridicată.
- (6) Pentru clădirile existente la momentul aprobării prezentului regulament care depășesc regimul de înălțime și / sau înălțimea maximă admisă prin prezentul regulament nu se pot autoriza lucrări care duc la creșterea regimului de înălțime sau a înălțimii.

### **ARTICOLUL 13 Asigurarea echipării edilitare și evacuarea deșeurilor**

- (1) Autorizarea executării construcțiilor care, prin dimensiunile și destinația lor, presupun cheltuieli de echipare edilitară ce depășesc posibilitățile financiare și tehnice ale investitorilor interesați sau ale furnizorilor de utilități este interzisă.
- (1) Autorizarea executării construcțiilor va putea fi condiționată de stabilirea, în prealabil, prin contract, a obligației efectuării, în parte sau total, a lucrărilor de echipare edilitară aferente, de către investitorii interesați.
- (2) În intravilanul municipiului Cluj-Napoca nu se admit soluții de alimentare cu apă și canalizare în sistem individual cu excepția Unităților Teritoriale de Referință pentru care prezentul Regulament permite în mod expres realizarea acestor soluții.
- (3) În sensul prezentului articol, prin soluții de echipare edilitară în sistem individual se înțelege asigurarea utilităților și serviciilor edilitare prin construcții și instalații realizate și exploatate pentru un imobil sau un grup de imobile.
- (4) Autorizarea executării construcțiilor, aletele decât cele aferente infrastructurii edilitare, în zonele de servitute a infrastructurii edilitare, existente sau propuse, este interzisă.
- (5) La elaborarea documentațiilor de urbanism de tip PUZ sau PUD se va ține seama de condițiile impuse de operatorul de servicii pentru extensiile, mărirea capacității sau înlocuirea rețelelor de apă-canal.
- (6) La elaborarea documentațiilor de urbanism de tip PUZ sau PUD, va fi prevăzută înlocuirea magistralelor de apă sau canalizare care au durata normată de funcționare depășită, respectiv alocarea de terenuri cu statut de domeniu public pentru reamplasarea acestora. Necesitatea înlocuirii sau reamplasării magistralelor de apă sau canalizare va fi specificată în Avizul de Oportunitate al documentațiilor de urbanism, iar localizarea magistralelor asupra cărora se vor lua măsuri va fi precizată prin avizul de amplasament emis de către administratorul rețelei.
- (7) Se va urmări limitarea la maxim a aportului de ape pluviale evacuate în rețeaua publică de canalizare, la nivel de parcelă. În acest sens, se recomandă realizarea de soluții de colectare, stocare, infiltrare locală în sol și evaporare naturală a apelor pluviale la nivel de parcelă. De asemenea se recomandă limitarea sigilării suprafețelor exterioare (prin asfaltare, betonare sau alte învelitori impermeabile) la strictul necesar, în vederea asigurării infiltrării apelor pluviale în terenul natural.
- (8) Fiecare parcelă va dispune de o platformă sau de un spațiu interior destinate colectării deșeurilor menajere, dimensionate pentru a permite colectarea selectivă a deșeurilor și accesibile dintr-un drum public. Platformele vor putea deservi una sau mai multe clădiri, în funcție de dimensiuni și de funcțiune.

#### **ARTICOLUL 14 Racordarea la rețelele publice de echipare edilitară existente**

- (1) Autorizarea executării construcțiilor este permisă numai dacă există posibilitatea racordării de noi consumatori la rețelele existente de apă, la instalațiile de canalizare și de energie electrică.
- (1) Se poate deroga de la prevederile alin. (1) cu avizul organelor administrației publice competente, dacă beneficiarul se obligă să prelungească rețeaua existentă, în cazul în care aceasta are capacitatea necesară, sau se obligă fie să mărească capacitatea rețelelor publice existente, fie să construiască noi rețele.
- (2) În cazul acordării unei derogări pe baza alineatului (2), autorizația de construire poate fi emisă în condițiile legii și numai după finalizarea și recepționarea de către administrația locală sau de către furnizorii de utilități abilitați a lucrărilor de extindere / prelungire / realizare a rețelelor edilitare.
- (3) Derogarea reglementată la alin. (2) nu este valabilă pentru zonele de urbanizare, unde este obligatorie procedura de urbanizare instituită prin prezentul regulament.

#### **ARTICOLUL 15 Realizarea de rețele edilitare**

- (1) Extinderile de rețele sau măririle de capacitate a rețelelor edilitare publice existente se pot realiza / finanța de către administrația publică, furnizorul de utilități, investitor sau beneficiar, după caz, în condițiile contractelor încheiate cu Consiliul Local și cu respectarea parametrilor tehnici stabiliți prin Planul Urbanistic General.
- (1) Lucrările de racordare și de branșare la rețelele edilitare publice se suportă în întregime de investitor sau de beneficiar.
- (2) Rețelele existente de telefonie, comunicații și de date (internet, televiziune) vor fi reamplasate subteran.
- (3) Rețelele noi de telefonie, comunicații și de date (internet, televiziune) vor fi amplasate subteran.
- (4) Rețelele de distribuție a gazului metan și racordurile la acestea vor fi amplasate subteran.
- (5) Extinderile de rețele, lucrările de mărire a capacității ori noile rețele construite, indiferent de natura ori regimul rețelei, sunt grevate de o servitute publică, fiind recunoscut dreptul general de racordare la aceste rețele, în limita capacității lor și cu respectarea condițiilor de exploatare, oricărei persoane care poate dovedi un interes. Investitorul care a realizat extinderea ori noua rețea pe cheltuiala sa nu are posibilitatea de a refuza racordarea unor noi utilizatori, în limita capacității rețelei, fiind însă recunoscut dreptul său de a obține o plată proporțională cu costul dovedit al lucrării suportate de el, dacă nu există prevedere contrară, ori lucrarea nu devine proprietate publică / a furnizorului de utilități.

#### **ARTICOLUL 16 Amplasarea față de aliniament**

- (1) Amplasarea clădirilor față de aliniament este precizată în cadrul reglementărilor privind zonele și subzonele funcționale precum și unitățile teritoriale de referință cuprinse în prezentul regulament.
- (1) Orice derogare de la prevederile prezentului regulament privind amplasarea față de aliniament se face conform legii și în condițiile prezentului regulament privind derogările. Pentru reglementările cu caracter definitiv specificat în cadrul prezentului regulament nu se admit derogări prin intermediul PUZ sau PUD. (legea 350/2001 art.32, 46)
- (2) În sensul prezentului regulament, prin aliniament se înțelege limita dintre proprietatea privată și domeniul public. În situațiile în care PUG prevede realinieri, aliniamentul se consideră cel rezultat în urma modificării limitei dintre proprietatea privată și domeniul public.
- (3) Regulile de amplasare față de aliniament se aplică tuturor nivelurilor supraterrane ale



clădirilor, inclusiv demisolurilor și părților subsolurilor care depășesc cota exterioară amenajată a terenului pe aliniament. Sunt admise depășiri locale ale limitelor de retragere față de aliniament, cu respectarea următoarelor condiții:

- (a) terasele / balcoanele deschise vor putea depăși limita retragerii față de aliniament cu maxim 1,20 m
  - (a) în cazul clădirilor alipite limitelor laterale ale parcelelor, terasele, balcoanele sau bovindourile vor păstra o distanță minimă de 2 m față de limitele laterale ale parcelei (marginile fațadei), iar cota inferioară a elementelor lor constructive se va afla la o înălțime minimă de 3,5 m față de cota de călcare exterioară din zona aliniamentului
  - (b) bovindourile, respectiv balcoanele închise nu vor fi dispuse la ultimul nivel de sub cornișă și vor ocupa, cumulativ, maximum o treime din lungimea frontului clădirii.
- (1) Se vor respecta realinierea stabilite prin PUG și figurate pe planșa de reglementări.

#### **ARTICOLUL 17                      Amplasarea în interiorul parcelei**

- (1) Condițiile de amplasare a clădirilor unele față de altele în interiorul aceleiași parcele este precizată în cadrul reglementărilor privind zonele și subzonele funcționale precum și unitățile teritoriale de referință cuprinse în prezentul regulament.
- (1) Orice derogare de la prevederile prezentului regulament privind amplasarea clădirilor unele față de altele în interiorul aceleiași parcele se stabilește pe bază de Planuri Urbanistice de Detaliu, dacă prevederile privind zona sau subzona funcțională sau unitatea teritorială de referință nu dispun altfel.

#### **ARTICOLUL 18                      Parcaje și garaje**

- (1) Autorizarea executării construcțiilor care, prin destinație, necesită spații de parcare, se emite numai dacă se asigură realizarea acestora în interiorul parcelei pentru care se solicită autorizația de construire, conform cerințelor prezentului Regulament.
- (1) Numărul minim al locurilor de parcare care trebuie asigurate în condițiile alin. (1) se stabilește în funcție de destinația și de capacitatea construcției, conform specificațiilor din cadrul reglementărilor zonelor și subzonelor funcționale precum și a unităților teritoriale de referință cuprinse în prezentul regulament și conform *Anexei 2* la prezentul Regulament.
- (2) Autorizarea executării construcțiilor destinate parcării autovehiculelor (parcaje multietajate, subterane sau supraterane sau a parcajelor colective multietajate aferente zonelor rezidențiale) se face pe baza documentațiilor de urbanism de tip Plan Urbanistic Zonal sau Plan Urbanistic de Detaliu, aprobate conform legii.
- (3) Se vor asigura spații destinate depozitării bicicletelor, conform *Anexei 2* la prezentul regulament.
- (4) Excepțiile de la prevederile al. (1) și al. (2) sunt specificate în cadrul punctului 9 - *Staționarea autovehiculelor*; aferent reglementărilor dedicate fiecărei Unități Teritoriale de Referință în parte, cuprinse în prezentul Regulament.

#### **ARTICOLUL 19                      Spații verzi**

- (1) Autorizația de construire va conține obligația menținerii sau creării de spații plantate, în funcție de destinația și de capacitatea construcției, conform specificațiilor din cadrul reglementărilor la nivelul unităților teritoriale de referință cuprinse în prezentul Regulament.
- (1) Vegetația înaltă matură va fi protejată și păstrată pe toată suprafața municipiului, conform condițiilor prevăzute la nivelul zonelor și subzonelor funcționale precum și a unităților teritoriale de referință. În acest sens, documentațiile de urbanism (PUZ și PUD) vor consemna în cadrul planșei „Situția existentă, difuncționalități” poziția exactă și esența pentru arborii maturi existenți în zona de studiu. Proiectele pentru autorizarea lucrărilor de construire (DTAC) vor cuprinde în planul de situație poziția exactă, esența și circumferința

trunchiului pentru arborii maturi existenți pe parcelă, inclusiv a celor propuși pentru tăiere, precum și poziția exactă și esența pentru arborii propuși spre plantare prin proiect. Prin arborii maturi se înțelege, în sensul prezentului regulament, arborii a căror trunchi, măsurat la 1 m deasupra solului, are o circumferință egală sau mai mare decât 50 cm.

- (2) Intervențiile asupra vegetației din zonele de protecție a monumentelor și din zonele construite protejate se vor face numai cu acordul DJCCPCN Cluj.
- (3) La realizarea străzilor noi, precum și la reabilitarea străzilor pe care nu există plantații sau acestea sunt degradate, se vor planta arbori, conform specificațiilor din cadrul reglementărilor la nivelul Unităților Teritoriale de Referință cuprinse în prezentul Regulament, cu respectarea următoarelor condiții:
  - (a) pozițiile, sistemul de plantare și esența arborilor vor fi stabilite prin documentațiile tehnice
  - (a) arborii vor avea un număr minim de trei replantări în pepinieră
  - (b) arborii vor avea înălțimea minimă de 2,50 m
  - (c) arborii vor avea circumferința minimă a trunchiului de 14 cm (măsurată la un metru deasupra solului)
  - (d) distanța minimă între axa trunchiului și poziția rețelelor edilitare va fi de 1,5 m
- (1) Pentru realizarea spațiilor verzi publice se recomandă înscrierea acestora în cadrul Programului național de îmbunătățire a calității mediului prin realizarea de spații verzi în localități, program aprobat prin Legea 343/2007.

#### **ARTICOLUL 20 Aspectul exterior al construcțiilor**

- (1) Autorizarea executării construcțiilor este permisă numai dacă aspectul lor exterior nu contravine funcțiunii acestora, caracterului zonei – așa cum este el descris în Secțiunea 1 a fiecărei UTR – și peisajului urban. (HG 525/1996, Art. 32)
- (1) Autorizarea executării construcțiilor care, prin conformare, volumetrie și aspect exterior, intră în contradicție cu aspectul general al zonei și depreciază valorile general acceptate ale urbanismului și arhitecturii, este interzisă. (HG 525/1996, Art. 32).
- (2) Se vor respecta reglementările la nivelul Unităților Teritoriale de Referință privitoare la elemente arhitecturale, volumetrie, materiale, cromatică, decorațiuni.
- (3) Pentru asigurarea calității aspectului exterior al construcțiilor, autoritatea publică locală are dreptul să condiționeze autorizarea lucrărilor prin obținerea unui aviz al Arhitectului Sef fundamentat de Comisia Tehnică de Amenajarea Teritoriului și Urbanism sau din partea unei secțiuni specializate pe aspecte de estetică arhitecturală și urbană.
- (4) Se recomandă întocmirea și aprobarea unui regulament privind cromatica clădirilor și amenajărilor la nivelul întregului municipiu, pe baza unor paletare stabilite în urma unor studii de specialitate.

#### **ARTICOLUL 21 Împrejmuiri**

- (1) Dacă reglementările privind unitățile teritoriale de referință nu prevăd altfel, împrejmuirile orientate spre spațiul public vor avea un soclu opac cu înălțimea maximă de 80 cm și o parte transparentă, realizată din grilaj metalic sau într-un sistem similar care permite vizibilitatea în ambele direcții și care permite pătrunderea vegetației. Înălțimea maximă a împrejmuirilor va fi de 2,2 m. Împrejmurile vor putea fi dublate de garduri vii.
- (1) Porțile împrejmuirilor situate în aliniament se vor deschide fără a afecta spațiul public.
- (2) Tratatamentul arhitectural al împrejmuirilor va fi corelat cu cel al clădirilor aflate pe parcelă.

#### **ARTICOLUL 22 Accese carosabile**

- (1) Autorizarea executării construcțiilor este permisă numai dacă există posibilități de acces la

drumurile publice, direct sau prin servitute, conform destinației construcției.

- (1) Numărul și caracteristicile acceselor prevăzute la alin. (1) se vor conforma specificațiilor din cadrul reglementărilor la nivelul Unităților Teritoriale de Referință cuprinse în prezentul Regulament.
- (2) Orice acces nou la drumurile publice se va realiza conform avizului și autorizației speciale de construire, eliberate de administratorul acestora.

#### **ARTICOLUL 23                      Accese pietonale și piste pentru bicicliști**

- (1) Autorizarea executării construcțiilor și a amenajărilor de orice fel este permisă numai dacă se asigură accese pietonale, potrivit importanței și destinației construcției.
- (1) În sensul prezentului articol, prin accese pietonale se înțelege căile de acces pentru pietoni, dintr-un drum public, care pot fi: trotuare, alei, străzi pietonale, piețe pietonale, precum și orice cale de acces public pe terenuri proprietate publică sau, după caz, pe terenuri proprietate privată grevate de servitutea de trecere publică, potrivit legii sau obiceiului.
- (2) Accesese pietonale vor fi conformate astfel încât să permită circulația persoanelor cu handicap și care folosesc mijloace specifice de deplasare.
- (3) La reabilitarea străzilor se vor introduce piste pentru bicicliști cu sens dublu având lățimea de 1 m (se recomandă 1,5 m) pentru fiecare sens, exclusiv zonele laterale de protecție. Se recomandă separarea fizică a pistelor pentru bicicliști față de partea carosabilă, prin vegetație, borne, rigole, borduri etc.
- (4) Pe străzile cu rol de deservire locală traseele pentru bicicliști vor fi comune cu cele pentru vehicule.

#### **ARTICOLUL 24                      Orientarea față de punctele cardinale**

- (1) Autorizarea executării construcțiilor se face, atunci când este posibil, cu respectarea condițiilor și a recomandărilor de orientare față de punctele cardinale, conform anexei nr. 3 la Regulamentul General de Urbanism.
- (1) Fac excepție de la prevederile aliniatului (1) construcțiile amplasate în interiorul Zonelor Construite Protejate, a căror orientare este în primul rând determinată de specificități culturale și istorice de amplasare și de configurare.

#### **ARTICOLUL 25                      Lucrări de utilitate publică**

- (1) Emiterea Autorizației de construire pentru alte lucrări decât cele de utilitate publică, pe terenurile afectate de o servitute de utilitate publică, conform Planșei 3.2 *Reglementări Urbanistice - Unități Teritoriale de Referință*, este interzisă.
- (2) Prin excepție de la alin. (1), pentru imobilele existente grevate de o servitute de utilitate publică, până la aplicarea acesteia, pot fi autorizate lucrări care nu conduc la amplificarea volumului construcțiilor, cum ar fi: lucrări de întreținere curentă, modificări interioare sau schimbări de destinație, lucrări cu caracter provizoriu: panouri de afișaj, firme și reclame.
- (3) Suprafețele de teren grevate de servituți de utilitate publică vor fi dezmembrate din parcelele inițiale și înscrise în CF cu destinația de *teren rezervat pentru servitute de utilitate publică*.
- (4) Emiterea Autorizației de construire pentru parcelele rezultate în urma dezmembrărilor terenului afectat de servitutea de utilitate publică și înscris în CF cu această destinație va fi făcută cu respectarea art. 27 din Regulamentul P.U.G.
- (5) La cererea proprietarilor, suprafața afectată de servitutea de utilitate publică va putea trece cu titlu gratuit în proprietate publică, caz în care suprafața de referință pentru calculul POT și CUT va fi suprafața totală a parcelei inițiale + jumătate din suprafața trecută în proprietate publică. Prevederea e aplicabilă numai în Unitățile Teritoriale de Referință pentru care acest fapt e menționat în mod expres în R.L.U. aferent acestora.”

#### **ARTICOLUL 26                      Construcții cu funcțiuni generatoare de riscuri tehnologice**

- (1) Autorizarea executării construcțiilor care, prin natura și destinația lor, pot genera riscuri tehnologice se face numai pe baza unui studiu de impact elaborat și aprobat conform prevederilor legale.
- (1) Lista categoriilor de construcții generatoare de riscuri tehnologice este cea aprobată prin Ordinul nr.1.587 din 25 iulie 1997.

#### **ARTICOLUL 27                      Amplasarea față de drumuri publice**

- (1) În zona drumurilor publice din extravilan se pot autoriza, cu avizul conform al organelor de specialitate ale administrației publice:
  - (a) construcții și instalații aferente drumurilor publice, de deservire, de întreținere și de exploatare
  - (a) parcaje, garaje și stații de alimentare cu carburanți și resurse de energie (inclusiv funcțiunile lor complementare: magazine, restaurante etc.)
  - (b) conducte de alimentare cu apă și de canalizare, sisteme de transport gaze, țigeli sau alte produse petroliere, rețele termice, electrice, de telecomunicații și infrastructuri ori alte instalații sau construcții de acest gen
- (1) În sensul prezentului regulament, prin zona drumului public se înțelege ampriza, fâșiile de siguranță și fâșiile de protecție.
- (1) Autorizarea executării construcțiilor cu diferite funcțiuni, altele decât cele enumerate la alin. (1), este permisă, cu respectarea zonelor de protecție a drumurilor delimitate conform legii.
- (2) Autorizarea construcțiilor în zonele rezervate pentru lărgirea amprizei străzilor (realiniere), străpungeri de străzi și realizarea de străzi noi, prevăzute de Planul Urbanistic General și marcate ca atare pe planșa Reglementări Urbanistice, este interzisă.
- (3) În cazul măsurilor de lărgire a amprizei străzilor prevăzute de Planul Urbanistic General și marcate pe planșa Reglementări Urbanistice, poziția noului aliniament precum și retragerea minimă a construcțiilor față de acesta se vor preciza în Certificatul de Urbanism.
- (4) Străzile noi, străpungerile de străzi, lărgirile străzilor existente vor respecta amprizele și profilele stabilite prin PUG, înscrise în planșa 3.2. „Reglementări Urbanistice – Unități Teritoriale de Referință”, conform Anexei nr. 6 la prezentul Regulament.

#### **ARTICOLUL 28                      Amplasarea față de căi ferate**

- (1) La data adoptării prezentului act zona de protecție și zona de siguranță a căilor ferate este reglementată de OUG 12/1998.
- (1) Se interzice amplasarea de construcții în zona de siguranță a infrastructurii feroviare altele decât cele necesare instalațiilor de semnalizare și de siguranța circulației, a celorlalte instalații de conducere operativă a circulației trenurilor, precum și a instalațiilor și lucrărilor de protecție a mediului.
- (2) În zona de protecție a infrastructurilor feroviare se pot amplasa, numai cu avizul Ministerului Transporturilor și Infrastructurii:
  - (a) construcții și instalații aferente exploatarei și întreținerii liniilor de cale ferată
  - (a) construcții și instalații pentru exploatarea materialului rulant și a mijloacelor de restabilire a circulației
  - (b) instalații fixe pentru tracțiune electrică
  - (c) instalații de semnalizare, centralizare, bloc de linie automat, telecomunicații, transmisiuni de date și construcțiile aferente acestora
- (1) Construcțiile care se amplasează în zona de protecție a infrastructurii feroviare situată în

intravilan se autorizează numai cu avizarea prealabilă de către Compania Națională de Căi Ferate C.F.R. - S.A. și Ministerul Transporturilor și Infrastructurii.

(4) Zona de protecție este marcată pe planșa 3.2. „Reglementări Urbanistice – Unități Teritoriale de Referință” (zonele de protecție sunt marcate provizoriu, până la delimitarea concretă a acestora de către autoritățile abilitate, ca fâșii cu lățimea de 100 m de fiecare parte a axului căii ferate)

(5) Lucrările de investiții ale agenților economici și ale instituțiilor publice, care afectează zona de protecție a infrastructurii feroviare, se vor autoriza numai cu avizul Companiei Naționale de Căi Ferate C.F.R. - S.A. și al Ministerului Transporturilor și Infrastructurii, și anume:

- (a) căi ferate industriale
- (a) lucrări hidrotehnice
- (b) traversarea căii ferate de către drumuri prin pasaje denivelate
- (c) subtraversarea liniilor de cale ferată de rețele de telecomunicații, energie electrică, conducte sub presiune de apă, gaze, produse petroliere, termotehnologice și canale libere
- (1) În zona de protecție a infrastructurii transporturilor feroviare se interzic:
  - (a) amplasarea oricăror construcții, depozite de materiale sau înființarea de plantații care împiedică vizibilitatea liniei și a semnalelor feroviare
  - (a) efectuarea oricăror lucrări care, prin natura lor, ar provoca alunecări de teren, surpări sau ar afecta stabilitatea solului prin tăierea copacilor, extragerea de materiale de construcții sau care modifică echilibrul pânzei freatice subterane
  - (b) depozitarea necorespunzătoare de materiale, substanțe sau deșeuri care contravin normelor de protecție a mediului sau care ar putea provoca degradarea infrastructurii căilor ferate române, a zonei de protecție a infrastructurii Căilor Ferate Române, precum și a condițiilor de desfășurare normală a traficului

(6) Amenajările și instalațiile de manipulare, de transvazare sau de depozitare a materialelor, substanțelor sau deșeurilor prevăzute la alin. (6) se pot realiza pe bază de studii privind implicațiile asupra activității feroviare și de mediu executate de unități de proiectare autorizate, pe baza avizului Companiei Naționale de Căi Ferate C.F.R. S.A. și cu autorizația Ministerului Transporturilor și Infrastructurii.

(7) Cedarea, transferul, ocuparea temporară sau definitivă a terenului din patrimoniul Companiei Naționale de Căi Ferate C.F.R. - S.A., pentru lucrările de interes public, atât în intravilan cât și în extravilan, se fac numai cu avizul Companiei Naționale de Căi Ferate C.F.R. - S.A. și al Ministerului Transporturilor și Infrastructurii.

## **ARTICOLUL 29                      Amplasarea față de aeroporturi**

(1) Zonele grevate de servituți aeronautice aferente Aeroportului Internațional Cluj-Napoca și Aeroclubului de la Sânnicoară sunt marcate ca atare în planșa 3.2. „Reglementări Urbanistice – Unități Teritoriale de Referință” și reglementate conform Codului Aerian, RACR – SACZ și RACR – CADT.

(1) Pentru siguranța zborului este obligatorie evaluarea și avizarea de către Autoritatea Aeronautică Civilă Română (AACR) a documentațiilor tehnice aferente tuturor obiectelor (clădiri, structuri, stâlpi/piloni, coșuri de fum, macarale, arbori, etc.) care depășesc limita de înălțime reglementată pentru zonele de referință considerate la alineatul (1), precum și a tuturor obiectivelor (instalații, amenajări, activități, etc.) amplasate în zonele cu servituți aeronautice civile și care, prin prezență sau funcționare, pot constitui obstacole pentru navigația aeriană sau pot afecta performanțele operaționale ale mijloacelor de navigație aeriană și meteorologice. Aceste obiective sunt:

- (a) Zona I: - suprafața trapezoidală înclinată:
  - clădiri (locuințe, depozite, hoteluri etc.) care, prin înălțime, depășesc suprafețele de siguranță/protecție marcate în PUG;
  - construcții/structuri (piloni, coșuri de fum, sonde etc.), care depășesc înălțimea de

referință;

- construcții sau structuri metalice de mari dimensiuni (pereți și/sau învelitori metalice, împrejmuiri metalice, panouri publicitare metalice etc.);
- construcții sau amenajări care pot obtura lămpile dispozitivului luminos de apropiere;
- pasaje rutiere supraînălțate;
- unități de morărit, silozuri etc.;
- gropi de gunoi, instalații de reciclare a deșeurilor, etc;
- stații radio (radiodifuziune, TV etc.);
- stații de comunicații (radiorelee, telefonie celulară, translatari etc.);
- activități/surse producătoare de perturbații în funcționarea mijloacelor de navigație aeriană (acționari electrice de forță, sudură electrică etc.);
- activități/surse potențiale de incendiu, explozie, etc. (stații de alimentare și/sau depozite de combustibili, aplicații pirotehnice etc.);
- utilizarea de dispozitive cu fascicul laser sau de surse de lumină orientate în sus (sisteme de iluminat, firme/reclame luminoase etc.);
- lansare de focuri de artificii, înălțare de baloane sau aeromodele etc.;
- deschidere, dezvoltare sau modernizare de heliporturi, terenuri de aviație generală sau de lucru aerian permanente;
- trasee pentru autostrăzi/șosele naționale, căi ferate, linii electrice aeriene magistrale, conducte pentru gaze naturale, conducte pentru combustibili lichizi, rețele de radiorelee, etc.;
- instalare sau modernizare mijloace de navigație aeriană (echipamente/sisteme de radionavigație, comunicații, supraveghere);
- alte obiective care afectează sau pot afecta siguranța zborului.

(b) Zona II: - suprafață conică din care se exclude Zona I:

- clădiri (locuințe, depozite, hoteluri, etc.) care prin înălțime, depășesc suprafețele de siguranță/protecție marcate în PUG;
- construcții sau structuri metalice de mari dimensiuni (pereți și/sau învelitori metalice, împrejmuiri metalice, panouri publicitare metalice etc.);
- construcții/structuri izolate (piloni, coșuri de fum, sonde, etc.) care depășesc înălțimea de referință sau care nu depășesc această înălțime, dar constituie obstacole locale semnificative;
- pasaje rutiere supraînălțate;
- unități de morărit, silozuri etc.;
- gropi de gunoi, instalații de reciclare a deșeurilor etc.;
- stații radio (radiodifuziune, TV etc.);
- stații de comunicații (radiorelee, telefonie celulară, translatari etc.);
- activități/surse producătoare de perturbații în funcționarea mijloacelor de navigație aeriană (acționari electrice de forță, sudură electrică etc.);
- activități/surse potențiale de incendiu, explozie, etc. (stații de alimentare și/sau depozite de combustibili, aplicații pirotehnice etc.);
- utilizarea de dispozitive cu fascicul laser sau de surse de lumină orientate în sus (sisteme de iluminat, firme/reclame luminoase etc.);
- lansare de focuri de artificii, înălțare de baloane sau aeromodele etc.;
- deschidere, dezvoltare sau modernizare de heliporturi, terenuri de aviație generală sau de lucru aerian permanente;
- trasee pentru autostrăzi/șosele naționale, căi ferate, linii electrice aeriene magistrale, conducte pentru gaze naturale, conducte pentru combustibili lichizi, rețele de

radiorelee etc.;

- instalare sau modernizare mijloace de navigație aeriană (echipamente/sisteme de radionavigație, comunicații, supraveghere);
- alte obiective care afectează sau pot afecta siguranța zborului.

(c) Zona III: - suprafața orizontală care începe de la extremitatea Zonei II și din care se exclude Zona I:

- stații radio (radiodifuziune, TV etc.);
- stații de comunicații (radiorelee, telefonie celulară, translatari etc.);
- construcții/structuri izolate (piloni, coșuri de fum, sonde, etc.), care depășesc înălțimea de referință (conform para. 2.3 a (3)) sau care nu depășesc această înălțime, dar constituie obstacole locale semnificative;
- unități de morărit, silozuri etc.;
- gropi de gunoi, instalații de reciclare a deșeurilor etc.;
- deschidere, dezvoltare sau modernizare de heliporturi, terenuri de aviație generală sau de lucru aerian permanente;
- instalare sau modernizare mijloace de navigație aeriană (echipamente/sisteme de radionavigație, comunicații, supraveghere);
- trasee pentru autostrăzi/șosele naționale, căi ferate, linii electrice aeriene magistrale, conducte pentru gaze naturale, conducte pentru combustibili lichizi, rețele de radiorelee etc.;
- alte obiective care afectează sau pot afecta siguranța zborului.

(d) Zona IV: - extindere: de la extremitatea Zonei III până la limita CTR/TMA:

- stații radio (radiodifuziune, TV etc.);
- stații de comunicații (radiorelee, telefonie celulară, translatari etc.);
- construcții/structuri izolate (piloni, coșuri de fum, sonde etc.), care depășesc înălțimea de referință de 45 m inclusiv (conform paragraf. 2.3 a (4)) sau care nu depășesc această înălțime, dar constituie obstacole locale semnificative;
- deschidere, dezvoltare sau modernizare de heliporturi, terenuri de aviație generală sau de lucru aerian permanente;
- instalare sau modernizare mijloace de navigație aeriană (echipamente/sisteme de radionavigație, comunicații, supraveghere);
- trasee pentru autostrăzi/șosele naționale, căi ferate, linii electrice aeriene magistrale, conducte pentru gaze naturale, conducte pentru combustibili lichizi, rețele de radiorelee etc.;
- alte obiective care afectează sau pot afecta siguranța zborului.

(d) Zona de protecție a mijloacelor de navigație aeriană și meteorologice.

(3) În exteriorul zonelor cu servituți aeronautice civile este necesar avizul AACR la documentațiile tehnice aferente oricărui obiect/obstacol (stâlp, pilon, coș de fum, etc.) cu înălțimea egală sau mai mare de 45 m față de cota terenului amplasamentului.

(4) Suplimentar cerinței de la para. 2.6, în exteriorul zonelor cu servituți aeronautice civile este necesar avizul AACR la documentațiile tehnice, inclusiv studii de fezabilitate, proiecte de execuție/instalare, etc, pentru obiective cum sunt:

- a) construcții/structuri izolate (piloni, coșuri de fum, sonde, etc.), care nu depășesc limita de înălțime reglementată, dar constituie obstacole locale semnificative;
- b) deschidere, dezvoltare sau modernizare de heliporturi, terenuri de aviație generală sau de lucru aerian permanente;
- c) instalare sau modernizare mijloace de navigație aeriană (echipamente/sisteme de radionavigație, comunicații, supraveghere);
- d) trasee pentru autostrăzi/șosele naționale, căi ferate, linii electrice aeriene magistrale, conducte pentru gaze naturale, conducte pentru combustibili lichizi, rețele de radiorelee,

etc.;

e) alte obiective care afectează sau pot afecta siguranța zborului.

(5) Nivelul de referință al aeroportului este + 316,57 m.

(6) Se recomandă ca pentru zborurile comerciale, decolarea aeronavelor să se realizeze exclusiv pe direcția vest-est, iar aterizarea acestora, pe direcția est-vest, fără survolarea teritoriului intravilan a municipiului Cluj-Napoca.

(7) Este acceptabilă decolarea / aterizarea aeronavelor pe direcțiile contrare și survolarea orașului doar în situațiile în care considerente de siguranța navigației aeriene o impun.

#### **Capitolul 4 Intrarea în vigoare și reglementarea situațiilor tranzitorii**

##### **ARTICOLUL 30 Intrarea în vigoare**

- (1) Prezentul Regulament produce efecte și devine obligatoriu potrivit art. 49 legea 215/2001 prin aprobarea de către Consiliul Local al Municipiului Cluj-Napoca.
- (2) Prezentul abrogă și înlocuiește Regulamentul Local de Urbanism aferent Planului Urbanistic General al municipiului Cluj-Napoca - 1999.

##### **ARTICOLUL 31 Reglementarea situațiilor tranzitorii**

- (1) Odată cu aprobarea prezentului PUG nu vor mai fi aprobate noi Planuri Urbanistice Zonale cu Regulamentele aferente ori Planuri Urbanistice de Detaliu decât cu observarea prevederilor prezentului Regulament și a Planului Urbanistic General.
- (2) Suprafețele marcate în planșa de 3.2 „*Reglementări Urbanistice – Unități Teritoriale de Referință*” cu specificația (UTR) / **PUZ** reprezintă teritorii pentru care, anterior intrării în vigoare a prezentului PUG, au fost aprobate Planuri Urbanistice Zonale.
- (3) Planurile Urbanistice Zonale și Planurile Urbanistice de Detaliu aprobate anterior intrării în vigoare a prezentului Plan Urbanistic General, își păstrează valabilitatea pentru o perioadă de 18 luni de la data intrării în vigoare a prezentului PUG, indiferent dacă pentru aceste documentații – PUZ sau PUD - prin Hotărâre a Consiliului Local s-a stabilit sau nu o perioadă de valabilitate. După expirarea termenului de 18 luni, pentru suprafețele în cauză se aplică exclusiv prevederile prezentului PUG.
- (4) În intervalul de 18 luni în care documentațiile de urbanism – PUZ și PUD – menționate la al. (3) își păstrează valabilitatea, se vor putea depune cererile pentru emiterea Autorizațiilor de Construire și documentațiile tehnice aferente, bazate pe reglementările acestor documentații de urbanism. După expirarea acestei perioade, Autorizațiile de Construire se vor emite pe baza prevederilor prezentului Plan Urbanistic General.
- (5) Servituțile de utilitate publică instituite prin prezentul Plan Urbanistic General se vor aplica de la data intrării în vigoare a acestuia. În cazul în care Planurile Urbanistice Zonale aflate în perioada de valabilitate conform alineatelor (3) și (4) sunt grevate de servituți de utilitate publică instituite prin prezentul PUG, autorizarea construcțiilor va fi condiționată de revizuirea locală a PUZ, în vederea aplicării acestor servituți. În acest sens, pe baza consultărilor în cadrul Comisiei Tehnice de Urbanism și Amenajarea Teritoriului, se va emite un Aviz al Arhitectului Șef.
- (6) Certificatele de Urbanism emise anterior intrării în vigoare a prezentului Regulament produc efecte pe toată perioada de valabilitate a acestora. Pentru Certificatele de Urbanism eliberate cu scopul întocmirii de Planuri Urbanistice Zonale se aplică prevederile al.(1).

##### **ARTICOLUL 31<sup>^</sup>**



**(a) Revizuirea limitelor Unităților Teritoriale de Referință**

În cazul unei parcele încadrate în două sau mai multe *Unități Teritoriale de Referință*, se poate iniția un Plan urbanistic Zonal pentru corecții și stabilirea limitei unității teritoriale de referință.

**(b) Reglementare UTR/PUZ Lomb.**

Prin P.U.G nu se introduc reglementări noi pentru teritoriul cuprins în UTR U/ P.U.Z Lomb, ci se preiau reglementările stabilite prin P.U.Z aprobat anterior. Astfel, la eliberarea certificatelor de urbanism pentru construire în zonele reglementate prin PUZ-urile aprobate prin H.C.L nr.366/2010, H.C.L nr.115/2012, H.C.L nr.24/2013, H.C.L nr.167/2014 și H.C.L nr.464/2014 se vor avea în vedere și vor fi aplicate prevederile regulamentelor acelor P.U.Z-uri. Pentru construirea în afara zonelor reglementate prin PUZ-urile mai sus menționate, este necesară aplicarea procedurii de urbanizare, descrisă de Regulamentul local de urbanism pentru zonele de urbanizare, autorizarea executării construcțiilor fiind permisă numai după finalizarea procedurii de urbanizare.

**Partea III.**

**PREVEDERI LA NIVELUL ZONELOR FUNCȚIONALE, SUBZONELOR FUNCȚIONALE ȘI UNITĂȚILOR TERITORIALE DE REFERINȚĂ DIN INTRAVILANUL MUNICIPIULUI CLUJ-NAPOCA**

**ARTICOLUL 32 Reglementări pentru intravilanul Municipiului Cluj-Napoca**

- (1) **Planul urbanistic general al Municipiului Cluj-Napoca stabilește următoarele reglementări, la nivelul zonelor funcționale, a subzonelor funcționale și a unităților teritoriale de referință:**

## **M1**      **Zonă mixtă cu regim de construire închis adiacentă principalelor artere de trafic**

### **SECȚIUNEA 1. CARACTERUL ZONEI**

Zonă cu funcțiuni mixte de tip subcentral dezvoltată în lungul principalelor artere de circulație ale municipiului.

Zona se remarcă printr-o structură funcțională heterogenă, caracterizată de mixajul între activitățile de interes general, cu acces public, ce tind să ocupe parterele și locuirea de tip colectiv situată la nivelele superioare ale imobilelor multifuncționale. Sunt de asemenea prezente, ocupând imobile monofuncționale, instituții publice și de interes pentru public, dar și alte tipuri de activități. Alături de acestea, rezultat al unei redezvoltări incomplete, se întâlnește locuirea de tip individual periferic. Gradul de finisare urbană în spiritul regulii dominante, impuse prin efectul redezvoltării moderne, e neuniform. Parcelarul e în general inegal, regăsindu-se parcele cu fronturi înguste spre stradă (în general de 15 - 18 m) și adâncimi variabile, ocupate de clădiri aparținând tipologiei tradiționale, de tip periferic, dar și parcele cu deschideri importante spre spațiul public (20 – 50 m), rezultat al procesului de restructurare aflat în desfășurare. Specific e organizarea urbanistică de tip închis, cu imobile situate în aliniament, cu regim mediu de înălțime, cu tendință de aliniere la cornișa situată la o înălțime de 17 m. Structura urbană relevă un grad ridicat de diferențiere, rezultat al evoluției istorice.

### **A. CONDIȚIONĂRI PRIMARE**

Intervențiile vizând restructurarea integrală sau parțială a unei parcele vor avea în vedere asigurarea coerenței dezvoltării / ridicarea gradului de finisare urbană. Nu se admit intervenții care permanentizează corpurile parazitare.

Situațiile în care:

- pe parcelă se prevăd mai multe corpuri de clădire / se crează un ansamblu;
- parcela în înțeles urban are o suprafață mai mică decât cea minim reglementată la punctul 4 de mai jos;
- configurația locală nu permite conformarea clădirii propuse conform prevederilor prezentului regulament;

vor fi reglementate urbanistic prin P.U.D, conform legii și prevederilor prezentului regulament.

Amplasamentele și categoriile de mijloace de publicitate permise vor fi cele stabilite prin Regulamentul local de publicitate aprobat de Consiliul Local.

### **B. SERVITUȚI PENTRU OBIECTIVE DE UTILITATE PUBLICĂ AFLATE ÎN ZONĂ, ALTE RESTRICȚII**

Se vor aplica în mod obligatoriu servituțile generate de obiectivele de utilitate publică precum și celelalte restricții, așa cum sunt ele evidențiate în PUG - planșa 3.2. „Reglementări Urbanistice – Unități Teritoriale de Referință” și în RLU – Cap. 2 – Terenuri și Zone cu Regim Special și Cap. 3 - Condiții Generale Privitoare la Construcții.

#### **Servituți de utilitate publică:**

Pentru trama stradală până la nivel de colectoare se vor aplica servituțile așa cum sunt ele marcate în PUG (a se vedea planșa 3.2. „Reglementări Urbanistice – Unități Teritoriale de

Referință”).

În cazul elaborării PUZ, în cadrul acestuia se vor stabili locații concrete și servituțile de utilitate publică aferente pentru trama stradală de interes local, infrastructura edilitară, spațiile verzi etc, conform programului urbanistic stabilit prin Avizul de Oportunitate (Avizul Arhitectului Șef).

Emiterea Autorizației de construire pentru alte lucrări decât cele de utilitate publică, pe terenurile afectate de o servitute de utilitate publică, este interzisă.

Prin excepție, pentru imobilele existente grevate de o servitute publică, până la aplicarea acesteia, pot fi autorizate lucrări care nu conduc la amplificarea volumului construcțiilor cum ar fi: lucrări de întreținere curentă, modificări interioare sau schimbări de destinație, lucrări cu caracter provizoriu: panouri de afisaj, firme și reclame, lucrări de consolidare.

Suprafețele de teren grevate de servituți de utilitate publică vor fi dezmembrate din parcelele inițiale și înscrise în C.F. cu destinația de *teren rezervat pentru servitute de utilitate publică*.

## C. REGLEMENTARI PENTRU SPAȚIUL PUBLIC

Amenajarea și utilizarea spațiului public se va face cu respectarea reglementărilor cuprinse în Anexa 4 și a reglementărilor de mai jos.

Procesul de reabilitare și modernizare a spațiului public se va desfășura numai pe bază de proiecte complexe de specialitate ce vor viza ameliorarea imaginii urbane în concordanță cu caracterul acestuia, dezvoltarea cu prioritate a deplasărilor pietonale și a spațiilor destinate acestora, a modalităților de deplasare velo, reglementarea circulației autovehiculelor și a parcării, organizarea mobilierului urban și a vegetației. Acestea vor obține Avizul Arhitectului șef.

Pentru rețeaua de străzi se vor aplica profile transversale unitare, (conform Anexei 6).

Piețele vor fi organizate ca spații pietonale, traficul motorizat putând ocupa maximum două laturi.

Spațiile verzi, de tipul scuarurilor sau grădinilor vor avea acces public nelimitat.

Mobilierul urban va fi integrat unui concept coerent pentru imaginea urbană a spațiilor publice din întregul ansamblu.

Utilitățile se vor introduce în totalitate în subteran

## SECȚIUNEA 2. UTILIZARE FUNCȚIONALĂ

Se va aplica lista utilizărilor / activităților corespunzătoare fiecărei categorii de funcțiuni, conform Anexei 1 la prezentul Regulament.

### 1. UTILIZARI ADMISE

Structură funcțională mixtă incluzând locuire colectivă, activități administrative, de administrarea afacerilor, financiar-bancare, terțiare, culturale, de învățământ, de sănătate, de turism.

Spre spațiile publice, spațiile de locuit vor putea fi amplasate doar la etajele imobilelor. Prezența locuirii nu este obligatorie.

La imobilele noi, parterele spre spațiile publice vor avea în mod obligatoriu funcțiuni de interes pentru public.

### 2. UTILIZARI ADMISE CU CONDIȚIONARI

Conversia funcțională în cazul locuințelor situate la parterul clădirilor existente cu condiția asigurării accesului direct din spațiul public. Eventuale diferențe de nivel până la cota parterului pot fi preluate doar în interior. Admisibilitatea deschiderii unui acces pe o fațadă nu e garantată, fiind determinată de configurația și arhitectura clădirii. Pentru servicii publice/de interes public se admite

accesul din gang sau, dacă locuirea nu e prezentă pe parcelă, din curtea imobilului.

Elemente aferente infrastructurii tehnico-edilitare, cu condiția amplasării acestora în subteran sau în afara spațiului public.

Instalații exterioare (de climatizare, de încălzire, pompe de căldură etc) cu condiția ca în funcționare acestea să producă un nivel de zgomot care să fie inaudibil la nivelul ferestrelor vecinilor.

Garaje publice sau private sub și supraterane în clădiri dedicate cu următoarele condiții:

a) să nu ocupe frontul spre spațiul public (să fie amplasate în interiorul parcelei, în spatele unui tract dedicat altor funcțiuni);

b) accesul autovehiculelor să se realizeze acolo unde este posibil din străzi cu circulație redusă / secundare și să fie organizat astfel încât să nu perturbe traficul.

Activități de tip terțiar ale locatarilor desfășurate în interiorul locuințelor, fără ca acest fapt să implice o conversie funcțională – servicii profesionale sau manufacturiere, conform Anexei 1 la prezentul regulament, prestate numai de proprietari/ocupanți, cu următoarele condiții:

(a) să se desfășoare în apartamentul în cauză în paralel cu funcțiunea de locuire

(b) să aibă acces public limitat (ocazional)

(c) să nu producă poluare fonică, chimică sau vizuală

(d) activitatea (inclusiv depozitarea) să se desfășoare numai în interiorul locuinței.

### **3. UTILIZARI INTERZISE**

Activități / servicii de tip industrial sau cvasiindustrial, poluante de orice natură, cu risc tehnologic sau incomode prin traficul generat;

Depozitare en gros;

Depozitare de materiale re folosibile;

Comerț en gros;

Comerț en detail în clădiri independente, mall;

Comerț și alimentație publică practicate prin vitrine / ferestre;

Garaje în clădiri provizorii sau permanente independente amplasate în interiorul parcelelor;

Elemente supraterane independente ale infrastructurii tehnico-edilitare dispuse pe spațiul public;

Ansambluri monofuncționale rezidențiale;

Locuire de tip individual;

Construcții provizorii de orice natura.

Instalații / utilaje exterioare, montate pe fațada dinspre spațiul public a imobilelor;

Reparația capitală, restructurarea, amplificarea (mansardarea, etajarea, extinderea în plan) în orice scop a clădirilor provizorii sau parazitare;

Orice utilizări, altele decât cele admise la punctul 1 și punctul 2;

Sunt interzise lucrări de terasament și sistematizare verticală de natură să afecteze amenajările din spațiile publice sau de pe parcelele adiacente.

### **SECȚIUNEA 3. CONDIȚII DE AMPLASARE, ECHIPARE ȘI CONFIGURARE A CLADIRILOR**

#### **4. CARACTERISTICILE PARCELELOR: SUPRAFETE, FORME, DIMENSIUNI**

Se consideră construibile parcelele care îndeplinesc cumulativ următoarele condiții:

a) să aibă front la stradă;

b) lungimea frontului la stradă să fie mai mare sau egală cu 15 m;

c) adâncimea parcelei să fie mai mare decât frontul la stradă;

d) suprafața să fie mai mare sau egală cu 500 mp;

Prin excepție, în cazul parcelelor în înteles urban existente ce nu îndeplinesc condițiile enumerate la punctele (b), (c) și (d), se va elabora un P.U.D., prin care se va evidenția modalitatea de conformare la prevederile prezentului regulament privind utilizarea funcțională, amplasarea, echiparea și configurarea clădirilor, staționarea autovehiculelor, posibilitățile maxime de ocupare și utilizare a terenurilor.

## 5. AMPLASAREA CLĂDIRILOR FAȚĂ DE ALINIAMENT

Clădirile se vor amplasa în aliniament, în front continuu (închis). Aliniamentul existent se va conserva, cu excepția situațiilor în care prezentul PUG prevede realinierea sau în care la limita între două parcele există un decalaj, caz în care se va proceda la o corecție prin retragerea clădirii mai avansate până la nivelul colțurilor parcelelor adiacente, realizându-se astfel o realiniere locală.

Prin excepție, în situațiile în care frontul deschis constituie o specificitate locală, se va conserva acest mod de construire.

## 6. AMPLASAREA CLĂDIRILOR FAȚĂ DE LIMITELE LATERALE ȘI POSTERIOARE ALE PARCELELOR

Conformarea clădirilor pe parcelă va fi determinată de contextul generat de cadrul construit adiacent. Principiul constă în acoperirea calcanelor existente și respectiv contrapunerea de curți în dreptul celor de pe parcelele vecine. Regula se aplică atât pe limitele laterale cât și pe cele posterioare de proprietate. Nu vor fi luate în considerare corpurile de clădire parazitare.

Clădirile se vor dezvolta între limitele laterale ale parcelelor, pe o adâncime de maximum 18 m de la aliniament. Se admite și dezvoltarea în adâncime până la maximum 40 m - de-a lungul uneia sau ambelor laturi, cu condiția ca pe parcela / parcelele învecinate să existe de asemenea calcane, sau ca amplasarea să se facă central. În acest caz se vor aplica tipologii precum « L », « U », « C », « T », « O » etc.

În plus, în cazul parcelelor cu adâncime mai mare de 50 m, în partea posterioară a acestora se pot amplasa corpuri de clădire separate, în regim deschis - independente sau cuplate pe o latură cu cea existentă sau posibil a fi edificată de pe parcela vecină. Pentru aceste corpuri retragerea față de limita laterală de proprietate va fi mai mare sau egală cu jumătate din înălțimea clădirilor, dar nu mai puțin de 4,50 m, peste spațiul public, iar față de limita posterioară de proprietate va fi mai mare sau egală cu jumătate din înălțimea clădirilor, dar nu mai puțin de 6 m.

Calcanele vor constitui limite de compartiment de incendiu și vor fi realizate conform normelor specifice.

Dacă adiacent limitelor laterale sau posterioară ale parcelei, imobilul (imobilele) vecin dispune de o curte interioară, pe parcela ce face obiectul reconstrucției / restructurării se va conforma de asemenea o curte dispusă strict în fața celei (celor) vecine, cu lungimea cel puțin egală cu aceasta și cu o retragere a clădirii față de limita de proprietate de cel puțin jumătate din înălțimea acesteia, dar nu mai puțin de 4,50 m. În plus, în dreptul calcanelor sau a curților de lumină învecinate se pot amplasa curți de lumină cu adâncimea de minimum 2 m dacă spre acestea nu se deschid spații de locuit sau care adăpostesc activități ce necesită lumină naturală.

Prin excepție, în situațiile în care organizarea spațială / situația existentă impune local deschideri în frontul străzii, pe fiecare din cele două parcele adiacente retragerile față de limita laterală comună va fi mai mare sau egală cu 4,5 m.

Sunt admise configurații în retrageri transversale succesive, cu condiția îndeplinirii la orice nivel a relațiilor menționate.

## 7. AMPLASAREA CLĂDIRILOR UNELE FAȚĂ DE ALTELE PE ACEEAȘI PARCELĂ

În cazul curților interioare neadiacente limitelor laterale de proprietate, închise pe trei sau patru laturi, între fațadele interioare paralele se va asigura o distanță minimă egală cu jumătate din înălțimea acestora, dar nu mai puțin de 6 m (sunt admise configurații în retrageri transversale succesive, cu condiția îndeplinirii la orice nivel a relației menționate).

În cazul coexistenței pe aceeași parcelă a două corpuri de clădire, între fațadele paralele ale acestora se va asigura aceeași relație.

## 8. CIRCULAȚII ȘI ACCESE

Autorizarea executării construcțiilor este permisă numai dacă există posibilități de acces la drumurile publice, direct sau prin servitute.

Se vor prevedea accese pietonale și carosabile de acces la garaje, conform normelor.

De regulă, o parcelă va dispune de un singur acces carosabil, cu lățimea de maximum 6 m. Orice acces la drumurile publice se va face conform avizului și autorizației speciale de construire, eliberate de administratorul acestora. Pentru amenajările curților cu rol pietonal și carosabile din interiorul parcelelor se recomandă utilizarea învelitorilor permeabile.

## 9. STAȚIONAREA AUTOVEHICULELOR

Necesarul de parcaje va fi dimensionat conform Anexei 2 la prezentul regulament. Atunci când se prevăd funcțiuni diferite în interiorul aceleiași parcele, necesarul de parcaje va fi determinat prin însumarea numărului de parcaje necesar fiecărei funcțiuni în parte.

Staționarea autovehiculelor se va realiza în proporție minimă de 75% în spații specializate, dispuse la subsolul / demisolul / parterul clădirilor.

Parcajele amenajate la sol vor respecta normele sanitare în vigoare, respectiv vor păstra o distanță minimă de 5 m față de ferestrele camerelor de locuit.

Nu se admite accesul sau staționarea autovehiculelor în curțile clădirilor, în afara fâșiei de teren adiacente aliniamentului / alinierii, destinate amplasării construcțiilor (40 m).

Alternativ, se poate asigura staționarea autovehiculelor la o distanță de maximum 250 m de imobil, dacă pentru locurile necesare există un drept real de folosință.

## 10. ÎNĂLȚIMEA MAXIMĂ ADMISĂ A CLĂDIRILOR

Clădirile se vor alinia la o cornișă situată la înălțimea de 18 m de la nivelul trotuarului. O variație de 0,50 m este admisibilă. În plus se vor aplica cumulativ următoarele criterii:

a) pentru clădirile comune înălțimea maximă la cornișă nu va depăși 22 m, iar înălțimea totală (maximă) nu va depăși 25 m, respectiv un regim de înălțime de  $(1-3S)+P+5+1R$ . Ultimul nivel admis va avea o retragere față de planul fațadei de minimum 1,80 m.

b) pentru clădirile de colț se poate admite o înălțime maximă la cornișă ce nu va depăși 25 m, iar înălțimea totală (maximă) nu va depăși 25 m, respectiv un regim de înălțime de  $(1-3S)+P+5+1R$ ,  $(1-3S)+P+6$ .

c) pentru clădirile cu funcțiuni deosebite și aflate în poziții urbane privilegiate (dominante), prin P.U.Z. se pot stabili regimuri de înălțime mai mari, fără a depăși 28 m în punctul cel mai înalt;

## 11. ASPECTUL EXTERIOR AL CLĂDIRILOR

Autorizarea executării construcțiilor este permisă numai dacă aspectul lor exterior nu

contravine funcțiunii acestora, caracterului zonei așa cum a fost el descris în preambul și peisajului urban.

Autorizarea executării construcțiilor care, prin conformare, volumetrie și aspect exterior, intră în contradicție cu aspectul general al zonei și depreciază valorile general acceptate ale urbanismului și arhitecturii, este interzisă.

Arhitectura clădirilor va fi de factură modernă și va exprima caracterul programului (imobile cu funcțiune mixă, implicând uneori locuirea la nivelele superioare). Se interzice realizarea de pastişe arhitecturale sau imitarea stilurilor istorice.

Volumetria se va conforma tipologiilor specifice construcției urbane cu cvartale. Fațadele spre spațiile publice vor fi plane și se vor situa în aliniament / aliniere. Se admite realizarea de balcoane, bow-window-uri etc, începând de la înălțimea de 4,00 m de la cota trotuarului, peste spațiul public, cu condiția ca acestea să nu fie dispuse la ultimul nivel de sub cornișă și să ocupe, cumulativ, maximum o treime din lungimea frontului clădirii.

Acoperirea clădirilor va fi plată (acoperișuri terasă sau cu pante mai mici de 10%) sau cu șarpantă, în funcție de contextul urban local.

Raportul plin-gol va fi în concordanță cu caracterul arhitectural impus de profilul funcțional.

Pentru a determina o imagine urbană unitară se vor utiliza de o manieră limitativă materialele de finisaj specifice zonei – tencuieli lise pentru fațade, placaje din piatră pentru fațade, socluri și alte elemente arhitecturale, confecții metalice din oțel vopsit.

Culorile vor fi pastelate, deschise, apropiate de cele naturale. Se interzice folosirea culorilor saturate, stridente, închise la toate elementele construcției.

## 12. CONDIȚII DE ECHIPARE EDILITARĂ ȘI EVACUAREA DEȘEURILOR

Zona e echipată edilitar complet.

Toate clădirile se vor racorda pentru asigurarea utilităților necesare la rețelele edilitare publice.

Se interzice conducerea apelor meteorice spre domeniul public sau parcelele vecine.

Firidele de bransament și contorizare vor fi integrate în clădiri.

Se interzice dispunerea aeriană a cablurilor de orice fel (electrice, telefonice, CATV etc).

Fiecare parcelă va dispune de un spațiu interior parcelei (eventual integrat în clădire) destinat colectării deșeurilor menajere, accesibil din spațiul public.

## 13. SPAȚII LIBERE ȘI SPAȚII PLANTATE

Pe ansamblul unei parcele, spațiile verzi organizate pe solul natural vor ocupa minimum 20% în cazul P.O.T. max. = 50% și minimum 15% în cazul P.O.T. max. = 70% din suprafața totală și vor cuprinde exclusiv vegetație (joasă, medie și înaltă). Suprafețele având o îmbrăcăminte de orice tip sunt cuprinse în categoria spațiilor libere.

Prin excepție, pe parcelele ce includ clădiri pentru garaje / parcaje colective cu acces public, spațiile verzi organizate pe solul natural vor ocupa minim 5% din suprafața totală.

Eliminarea arborilor maturi este interzisă, cu excepția situațiilor în care aceștia reprezintă un pericol iminent pentru siguranța persoanelor sau a bunurilor sau ar împiedică realizarea construcțiilor.

Se recomandă ca, în interiorul cvartalelor, mai ales în cazul în care locuirea e prezentă, spațiul neconstruit să fie utilizat pe principiul contractului de curte comună (spațiul neconstruit să fie folosit în comun, mai ales în scop rezidențial).

## 14. ÎMPREJMUIRI

Ca regulă generală, având în vedere structura spațială reglementată, spre spațiul public nu se vor realiza împrejmuiri.

În cazuri particulare, când se impune realizarea de împrejmuiri spre spațiul public, acestea vor avea un soclu opac cu înălțimea maximă de 80 cm și o parte transparentă, realizată din grilaj metalic sau într-un sistem similar care permite vizibilitatea în ambele direcții și pătrunderea vegetației. Înălțimea maximă a împrejmuirilor va fi de 2,2 m. Împrejmuirile vor putea fi dublate de garduri vii.

Împrejmuirile spre parcelele vecine vor avea maximum 2,20 m înălțime și vor fi de tip opac.

Porțile împrejmuirilor situate în aliniament se vor deschide fără a afecta spațiul public, spre interiorul parcelei.

## SECȚIUNEA 4. POSIBILITĂȚI MAXIME DE OCUPARE ȘI UTILIZARE A TERENULUI

### 15. PROCENT MAXIM DE OCUPARE A TERENULUI (P.O.T.)

Pentru parcelele comune:

P.O.T. maxim = 50%

Pentru nivelele cu destinație de locuire A.C. maximă = 40% x St (suprafața terenului)

Pentru parcelele de colț:

P.O.T. maxim = 70%

Pentru nivelele cu destinație de locuire A.C. maximă = 50% x St (suprafața terenului)

Pentru parcele ce includ clădiri pentru garaje/parcaje colective cu o capacitate cel puțin dublă față de necesarul stabilit la punctul 9:

P.O.T. maxim = 80%

Această reglementare se va aplica și în cazul extinderii clădirilor existente sau al adăugării de noi corpuri de clădire, calculul făcându-se în mod obligatoriu pe întreaga parcelă, în înțeles urbanistic.

Anterior emiterii Autorizației de Construire se va dezmembra porțiunea de teren grevată de servitutea de utilitate publică (servitute de realiniere etc) și înscrie în C.F. cu destinația de *teren rezervat pentru servitute de utilitate publică*, iar suprafața de referință pentru calculul P.O.T. va fi cea rămasă în proprietate privată, fără suprafața dezmembrată pentru servitute.

Alternativ, la cererea proprietarilor, suprafața afectată de servitutea de utilitate publică va putea trece cu titlu gratuit în proprietate publică, caz în care suprafața de referință pentru calculul P.O.T. va fi suprafața totală a parcelei inițiale + 0,5 x suprafața trecută în proprietate publică.

### 16. COEFICIENT MAXIM DE UTILIZARE A TERENULUI (C.U.T.)

Pentru parcelele comune:

C.U.T. maxim = 2.4

Pentru parcelele de colț:

C.U.T. maxim = 3,0

Pentru parcele ce includ clădiri pentru garaje/parcaje colective cu o capacitate cel puțin dublă față de necesarul stabilit la punctul 9:

C.U.T. maxim = 4,0

Această reglementare se va aplica și în cazul extinderii, mansardării, supraetajării clădirilor existente sau al adăugării de noi corpuri de clădire, calculul făcându-se în mod obligatoriu pe întreaga parcelă, în înțeles urbanistic. În cazul mansardărilor, suprafața nivelului (SN) mansardei va reprezenta maximum 60% din suprafața nivelului curent (se va lua în calcul numai porțiunea cu h



27

liber  $\geq 1,40$  m).

Anterior emiterii Autorizației de Construire se va dezmembra porțiunea de teren grevată de servitutea de utilitate publică (servitute de realiniere etc) și înscrie în C.F. cu destinația de *teren rezervat pentru servitute de utilitate publică*, iar suprafața de referință pentru calculul C.U.T. va fi cea rămasă în proprietate privată, fără suprafața dezmembrată pentru servitute.

Alternativ, la cererea proprietarilor, suprafața afectată de servitutea de utilitate publică va putea trece cu titlu gratuit în proprietate publică, caz în care suprafața de referință pentru calculul C.U.T. va fi suprafața totală a parcelei inițiale + 0,5 x suprafața trecută în proprietate publică.

## **M2**      **Zonă mixtă cu regim de construire închis, adiacentă arterelor de importanță locală**

### **SECȚIUNEA 1. CARACTERUL ZONEI**

Zonă cu funcțiuni mixte de tip subcentral dezvoltată în lungul unor artere de importanță locală.

Zona se remarcă printr-o structură funcțională heterogenă, caracterizată de mixajul între activitățile de interes general, cu acces public, ce tind să ocupe parterele și locuirea de tip colectiv, situată la nivelele superioare ale imobilelor multifuncționale. Sunt de asemenea prezente, ocupând imobile monofuncționale, instituții publice și de interes pentru public, dar și alte tipuri de activități. Alături de acestea, rezultat al unei redezvoltări incomplete, se întâlnește locuirea de tip individual periferic. Gradul de finisare urbană în spiritul regulii dominante, impuse prin efectul redezvoltării moderne, e neuniform. Parcelarul e în general inegal, regăsindu-se parcele cu fronturi înguste spre stradă (în general de 15 - 18 m) și adâncimi variabile, ocupate de clădiri aparținând tipologiei tradiționale, de tip periferic, dar și parcele cu deschideri importante spre spațiul public (20 – 50 m), rezultat al procesului de restructurare aflat în desfășurare. Specifică e organizarea urbanistică de tip închis, cu imobile situate în aliniament, cu regim mediu de înălțime, cu tendință de aliniere la cornișa situată la o înălțime de 12 m. Structura urbană relevă un grad ridicat de diferențiere, rezultat al evoluției istorice.

### **A. CONDIȚIONĂRI PRIMARE**

Intervențiile vizând restructurarea integrală sau parțială a unei parcele vor avea în vedere asigurarea coerenței dezvoltării / ridicarea gradului de finisare urbană. Nu se admit intervenții care permanentizează corpurile parazitare.

Situațiile în care:

- pe parcelă se prevăd mai multe corpuri de clădire / se crează un ansamblu;
- parcela în înțeles urban are o suprafață mai mică decât cea minim reglementată la punctul 4 de mai jos;
- configurația locală nu permite conformarea clădirii propuse conform prevederilor prezentului regulament; vor fi reglementate urbanistic prin P.U.D conform legii și prevederilor prezentului regulament.

Amplasamentele și categoriile de mijloace de publicitate permise vor fi cele stabilite prin Regulamentul local de publicitate aprobat de Consiliul Local.

### **B. SERVITUȚI PENTRU OBIECTIVE DE UTILITATE PUBLICĂ AFLATE ÎN ZONĂ, ALTE RESTRICȚII**

Se vor aplica în mod obligatoriu servituțile generate de obiectivele de utilitate publică precum și celelalte restricții, așa cum sunt ele evidențiate în PUG - planșa 3.2. „Reglementări Urbanistice – Unități Teritoriale de Referință” și în RLU – Cap. 2 – Terenuri și Zone cu Regim Special și Cap. 3 - Condiții Generale Privitoare la Construcții.

#### **Servituți de utilitate publică:**

Pentru trama stradală până la nivel de colectoare se vor aplica servituțile așa cum sunt ele marcate în PUG (a se vedea planșa 3.2. „Reglementări Urbanistice – Unități Teritoriale de Referință”).

În cazul elaborării PUZ, în cadrul acestuia se vor stabili locații concrete și servituțile de utilitate publică aferente pentru trama stradală de interes local, infrastructura edilitară, spațiile verzi etc, conform programului urbanistic stabilit prin Avizul de Oportunitate (Avizul Arhitectului Șef).

Emiterea Autorizației de construire pentru alte lucrări decât cele de utilitate publică pentru alte lucrări decât cele de utilitate publică, pe terenurile afectate de o servitute de utilitate publică, este interzisă.

Prin excepție, pentru imobilele existente grevate de o servitute publică, până la aplicarea acesteia, pot fi autorizate lucrări care nu conduc la amplificarea volumului construcțiilor cum ar fi: lucrări de întreținere curentă, modificări interioare sau schimbări de destinație, lucrări cu caracter provizoriu: panouri de afisaj, firme și reclame, lucrări de consolidare.

Suprafețele de teren grevate de servituți de utilitate publică vor fi dezmembrate din parcelele inițiale și înscrise în C.F. cu destinația de *teren rezervat pentru servitute de utilitate publică*.

## C. REGLEMENTARI PENTRU SPAȚIUL PUBLIC

Amenajarea și utilizarea spațiului public se va face cu respectarea reglementărilor cuprinse în Anexa 4 și a reglementărilor de mai jos.

Procesul de reabilitare și modernizare a spațiului public se va desfășura numai pe bază de proiecte complexe de specialitate ce vor viza ameliorarea imaginii urbane în concordanță cu caracterul acestuia, dezvoltarea cu prioritate a deplasărilor pietonale și a spațiilor destinate acestora, a modalităților de deplasare velo, reglementarea circulației autovehiculelor și a parcării, organizarea mobilierului urban și a vegetației. Acestea vor obține Avizul Arhitectului șef.

Pentru rețeaua de străzi se vor aplica profile transversale unitare, (conform Anexei 6).

Piețele vor fi organizate ca spații pietonale, traficul motorizat putând ocupa maximum două laturi.

Spațiile verzi, de tipul scuarurilor sau grădinilor vor avea acces public nelimitat.

Mobilierul urban va fi integrat unui concept coerent pentru imaginea urbană a spațiilor publice din întregul ansamblu.

Utilitățile se vor introduce în totalitate în subteran.

## SECȚIUNEA 2. UTILIZARE FUNCȚIONALĂ

Se va aplica lista utilizărilor / activităților corespunzătoare fiecărei categorii de funcțiuni, conform Anexei 1 la prezentul Regulament.

### 1. UTILIZARI ADMISE

Structură funcțională mixtă incluzând locuire colectivă, activități administrative, de administrarea afacerilor, financiar-bancare, terțiare, culturale, de învățământ, de sănătate, de turism.

Spre spațiile publice, spațiile de locuit vor putea fi amplasate doar la etajele imobilelor. Prezența locuirii nu este obligatorie.

La imobilele noi, parterele spre spațiile publice vor avea în mod obligatoriu funcțiuni de interes pentru public.

### 2. UTILIZARI ADMISE CU CONDIȚIONARI

Conversia funcțională în cazul locuințelor situate la parterul clădirilor existente cu condiția asigurării accesului direct din spațiul public. Eventuale diferențe de nivel până la cota parterului pot fi preluate doar în interior. Admisibilitatea deschiderii unui acces pe o fațadă nu e garantată, fiind determinată de configurația și arhitectura clădirii.

Pentru servicii publice/de interes public se admite accesul din gang sau, dacă locuirea nu e prezentă pe parcelă, din curtea imobilului.

Elemente aferente infrastructurii tehnico-edilitare, cu condiția amplasării acestora în subteran sau în afara spațiului public.

Instalații exterioare (de climatizare, de încălzire, pompe de căldură etc) cu condiția ca în funcționare acestea să producă un nivel de zgomot care să fie inaudibil la nivelul ferestrelor vecinilor.

Garaje publice sau private sub și supraterane în clădiri dedicate cu următoarele condiții:

a) să nu ocupe frontul spre spațiul public (să fie amplasate în interiorul parcelei, în spatele unui tract dedicat altor funcțiuni);

b) accesul autovehiculelor să se realizeze acolo unde este posibil din străzi cu circulație redusă / secundare și să fie organizat astfel încât să nu perturbe traficul.

Activități de tip terțiar ale locatarilor desfășurate în interiorul locuințelor, fără ca acest fapt să implice o conversie funcțională – servicii profesionale sau manufacturiere, conform Anexei 1 la prezentul regulament, prestate numai de proprietari/ocupanți, cu următoarele condiții:

(a) să se desfășoare în apartamentul în cauză în paralel cu funcțiunea de locuire

(b) să aibă acces public limitat (ocasional)

(c) să nu producă poluare fonică, chimică sau vizuală

(d) activitatea (inclusiv depozitarea) să se desfășoare numai în interiorul locuinței.

### 3. UTILIZĂRI INTERZISE

Activități / servicii de tip industrial sau cvasiindustrial, poluante de orice natură, cu risc tehnologic sau incomode prin traficul generat;

Depozitare en gros;

Depozitare de materiale re folosibile;

Comerț en detail în clădiri independente, mall;

Comerț și alimentație publică practicate prin vitrine / ferestre;

Garaje în clădiri provizorii sau permanente independente amplasate în interiorul parcelelor;

Elemente supraterane independente ale infrastructurii tehnico-edilitare dispuse pe spațiul public;

Ansambluri monofuncționale rezidențiale;

Locuire de tip individual

Construcții provizorii de orice natură.

Instalații / utilaje exterioare, montate pe fațada dinspre spațiul public a imobilelor;

Reparația capitală, restructurarea, amplificarea (mansardarea, etajarea, extinderea în plan) în orice scop a clădirilor provizorii sau parazitare;

Orice utilizări, altele decât cele admise la punctul 1 și punctul 2;

Sunt interzise lucrări de terasament și sistematizare verticală de natură să afecteze amenajările din spațiile publice sau de pe parcelele adiacente.

### SECȚIUNEA 3. CONDIȚII DE AMPLASARE, ECHIPARE ȘI CONFIGURARE A CLADIRILOR

#### 4. CARACTERISTICILE PARCELELOR: SUPRAFEȚE, FORME, DIMENSIUNI

Se consideră construibile parcelele care îndeplinesc cumulativ următoarele condiții:

a) să aibă front la stradă;

b) lungimea frontului la stradă să fie de mai mare sau egală cu 12m

c) adâncimea să fie mai mare decât frontul la stradă;

d) suprafața să fie mai mare sau egală cu 350 mp;

Prin excepție, în cazul parcelelor în înțeles urban existente ce nu îndeplinesc condițiile enumerate la punctele (b), (c) și (d), se va elabora un P.U.D., prin care se va evidenția modalitatea de conformare la prevederile prezentului regulament privind utilizarea funcțională, amplasarea, echiparea și configurarea clădirilor, staționarea autovehiculelor, posibilitățile maxime de ocupare și utilizare a terenurilor.

## 5. AMPLASAREA CLĂDIRILOR FAȚĂ DE ALINIAMENT

Clădirile se vor amplasa în aliniament, în front continuu (închis). Aliniamentul existent se va conserva, cu excepția situațiilor în care prezentul P.U.G. prevede realinierea sau în care la limita între două parcele există un decalaj, caz în care se va proceda la o corecție prin retragerea clădirii mai avansate până la nivelul colțurilor parcelelor adiacente, realizându-se astfel o realiniere locală. Prin excepție, în situațiile în care frontul deschis constituie o specificitate locală, se va conserva acest mod de construire.

## 6. AMPLASAREA CLĂDIRILOR FAȚĂ DE LIMITELE LATERALE ȘI POSTERIOARE ALE PARCELELOR

Conformarea clădirilor pe parcelă va fi determinată de contextul generat de cadrul construit adiacent. Principiul constă în acoperirea calcanelor existente și respectiv contrapunerea de curți în dreptul celor de pe parcelele vecine. Regula se aplică atât pe limitele laterale cât și pe cele posterioare de proprietate. Nu vor fi luate în considerare corpurile de clădire parazitare.

Clădirile se vor dezvolta între limitele laterale ale parcelelor, pe o adâncime de maximum 18 m de la aliniament. Se admite și dezvoltarea în adâncime de-a lungul uneia sau ambelor laturi, pe o adâncime de maximum 40 m, cu condiția ca pe parcela / parcelele învecinate să existe de asemenea calcane. În acest caz se vor aplica tipologii precum « L », « U », « C », « T », « O » etc.

În plus, în cazul parcelelor cu adâncime mai mare de 50 m, în partea posterioară a acestora se pot amplasa corpuri de clădire separate, în regim deschis - independente sau cuplate pe o latură cu cea existentă sau posibil a fi edificată de pe parcela vecină. Pentru aceste corpuri retragerea față de limita laterală de proprietate va fi mai mare sau egală cu jumătate din înălțimea clădirilor, dar nu mai puțin de 4,50 m, iar față de limita posterioară de proprietate va fi mai mare sau egală cu jumătate din înălțimea clădirilor, dar nu mai puțin de 6 m.

Calcanele vor constitui limite de compartiment de incendiu și vor fi conformate conform normelor specifice.

Dacă adiacent limitelor laterale sau posterioară ale parcelei imobilul (imobilele) vecin dispune de o curte interioară, pe parcela ce face obiectul reconstrucției / restructurării se va conforma de asemenea o curte dispusă strict în fata celei (celor) vecine, cu lungimea cel puțin egală cu aceasta și cu o retragere față de limita de proprietate de cel puțin jumătate din înălțimea la cornișă dar nu mai puțin de 4,50 m. În plus, în dreptul calcanelor sau a curților de lumină învecinate se pot amplasa curți de lumină cu adâncimea de minimum 2 m dacă spre acestea nu se deschid spații de locuit sau care adăpostesc activități ce necesită lumină naturală.

Prin excepție, în situațiile în care organizarea spațială / situația existentă impune local deschideri în frontul străzii, pe fiecare din cele două parcele adiacente retragerile față de limita laterală comună va fi mai mare sau egală cu 3 m.

În cazul în care parcela se învecinează pe limita posterioară de proprietate cu o UTR destinată locuirii de tip individual, clădirile se vor retrage cu o distanță minim egală cu înălțimea acestora, dar cu nu mai puțin decât 6 m.

Sunt admise configurații în retrageri transversale succesive, cu condiția îndeplinirii la orice nivel a relațiilor menționate.

## 7. AMPLASAREA CLĂDIRILOR UNELE FAȚĂ DE ALTELE PE ACEEAȘI PARCELĂ

În cazul curților interioare neadiacente limitelor laterale de proprietate, închise pe trei sau patru laturi, între fațadele interioare paralele se va asigura o distanță minimă egală cu jumătate din înălțimea acestora, dar nu mai puțin de 6 m (sunt admise configurații în retrageri transversale succesive, cu condiția îndeplinirii la orice nivel a relației menționate).

În cazul coexistenței pe aceeași parcelă a două corpuri de clădire, între fațadele paralele ale acestora se va asigura aceeași relație.

## 8. CIRCULAȚII ȘI ACCESE

Autorizarea executării construcțiilor este permisă numai dacă există posibilități de acces la drumurile publice, direct sau prin servitute.

Se vor prevedea accese pietonale și carosabile de acces la garaje, conform normelor.

De regula, o parcelă va dispune de un singur acces carosabil, cu lățimea de maximum 6 m.

Orice acces la drumurile publice se va face conform avizului și autorizației speciale de construire, eliberate de administratorul acestora. Pentru amenajările curților cu rol pietonal și carosabile din interiorul parcelelor se recomandă utilizarea învelitorilor permeabile.

## 9. STAȚIONAREA AUTOVEHICULELOR

Necesarul de parcaje va fi dimensionat conform Anexei 2 la prezentul regulament. Atunci când se prevăd funcțiuni diferite în interiorul aceleiași parcele, necesarul de parcaje va fi determinat prin însumarea numărului de parcaje necesar fiecărei funcțiuni în parte.

Staționarea autovehiculelor se va realiza în proporție minimă de 75% în spații specializate, dispuse la subsolul / demisolul / parterul clădirilor.

Parcajele amenajate la sol vor respecta normele sanitare în vigoare, respectiv vor păstra o distanță minimă de 5 m față de ferestrele camerelor de locuit.

Nu se admite accesul sau staționarea autovehiculelor în curțile clădirilor, în afara fâșiei de teren adiacente aliniamentului / alinierii, destinate amplasării construcțiilor (40 m).

Alternativ, se poate asigura staționarea autovehiculelor la o distanță de maximum 250 m de imobil, dacă pentru locurile necesare există un drept real de folosință.

## 10. ÎNĂLȚIMEA MAXIMĂ ADMISĂ A CLĂDIRILOR

Clădirile se vor alinia la o cornișă situată la înălțimea de 12 m de la nivelul trotuarului. O variație de 0,50 m este admisibilă. În plus se vor aplica cumulativ următoarele criterii:

a) pentru clădirile comune, înălțimea maximă la cornișă nu va depăși 12 m, iar înălțimea totală (maximă) nu va depăși 16 m, respectiv un regim de înălțime de  $(1-2S)+P+2+M$ ,  $(1-2S)+P+2+1R$ ; (în acest caz ultimul nivel va avea o retragere față de planul fațadei de minimum 1,80 m).

b) pentru parcelele de colț, înălțimea maximă la cornișă sau atic nu va depăși 20 m, respectiv un regim de înălțime de  $(1-2S)+P+3+1R$ ,  $(1-2S)+P+4$ .

## 11. ASPECTUL EXTERIOR AL CLĂDIRILOR

Autorizarea executării construcțiilor este permisă numai dacă aspectul lor exterior nu

contravine funcțiunii acestora, caracterului zonei așa cum a fost el descris în preambul și peisajului urban. Autorizarea executării construcțiilor care, prin conformare, volumetrie și aspect exterior, intră în contradicție cu aspectul general al zonei și depreciază valorile general acceptate ale urbanismului și arhitecturii, este interzisă.

Arhitectura clădirilor va fi de factură modernă și va exprima caracterul programului (imobile cu funcțiune mixă, implicând uneori locuirea la nivelele superioare). Se interzice realizarea de pasteșe arhitecturale sau imitarea stilurilor istorice.

Volumetria se va conforma tipologiilor specifice construcției urbane cu cvartale. Fațadele spre spațiile publice vor fi plane și se vor situa în aliniament / aliniere. Se admite realizarea de balcoane, bow-window-uri etc, începând de la înălțimea de 4,00 m de la cota trotuarului, peste spațiu public, cu condiția ca acestea să nu fie dispuse la ultimul nivel de sub cornișă și să ocupe, cumulativ, maximum o treime din lungimea frontului clădirii.

Acoperirea clădirilor va fi plată (acoperișuri terasă sau cu pante mai mici de 10%), sau cu șarpantă, funcție de contextul urban local.

Raportul plin-gol va fi în concordanță cu caracterul arhitectural impus de profilul funcțional.

Pentru a determina un imagine urbană unitară se vor utiliza de o manieră limitativă materialele de finisaj specifice zonei – tencuieli lise pentru fațade, placaje din piatră pentru fațade, socluri și alte elemente arhitecturale, confecții metalice din oțel vopsit.

Culorile vor fi pastelate, deschise, apropiate de cele naturale. Se interzice folosirea culorilor saturate, stridente, închise la toate elementele construcției.

## 12. CONDIȚII DE ECHIPARE EDILITARĂ ȘI EVACUAREA DEȘEURILOR

Zona e echipată edilitar complet.

Toate clădirile se vor racorda pentru asigurarea utilităților necesare la rețelele edilitare publice.

Se interzice conducerea apelor meteorice spre domeniul public sau parcelele vecine.

Firidele de bransament și contorizare vor fi integrate în clădiri.

Se interzice dispunerea aeriană a cablurilor de orice fel (electrice, telefonice, CATV etc).

Fiecare parcelă va dispune de un spațiu interior parcelei (eventual integrat în clădire) destinat colectării deșeurilor menajere, accesibil din spațiul public.

## 13. SPAȚII LIBERE ȘI SPAȚII PLANTATE

Pe ansamblul unei parcele, spațiile verzi organizate pe solul natural vor ocupa minimum 20% în cazul P.O.T. max = 50% și minimum 15% în cazul P.O.T. maxim 70% din suprafața totală și vor cuprinde exclusiv vegetație (joasă, medie și înaltă). Suprafețele având o îmbrăcăminte de orice tip sunt cuprinse în categoria spațiilor libere.

Prin excepție, pe parcelele ce includ clădiri pentru garaje / parcaje colective cu acces public, spațiile verzi organizate pe solul natural vor ocupa minim 5% din suprafața totală.

Eliminarea arborilor maturi este interzisă, cu excepția situațiilor în care aceștia reprezintă un pericol iminent pentru siguranța persoanelor sau a bunurilor sau ar împiedică realizarea construcțiilor.

Se recomandă ca, în interiorul cvartalelor, mai ales în cazul în care locuirea e prezentă, spațiul neconstruit să fie utilizat pe principiul contractului de curte comună (spațiul neconstruit să fie folosit în comun, mai ales în scop rezidențial).

## 14. ÎMPREJMUIRI

Ca regulă generală, având în vedere structura spațială reglementată, spre spațiul public nu se

vor realiza împrejuriri.

În cazuri particulare, când se impune realizarea de împrejuriri spre spațiul public, acestea vor avea un soclu opac cu înălțimea maximă de 80 cm și o parte transparentă, realizată din grilaj metalic sau într-un sistem similar care permite vizibilitatea în ambele direcții și pătrunderea vegetației. Înălțimea maximă a împrejuririlor va fi de 2,2 m.

Împrejuririle vor putea fi dublate de garduri vii. Împrejuririle spre parcelele vecine vor avea maximum 2,20 m înălțime și vor fi de tip opac.

Porțile împrejuririlor situate în aliniament se vor deschide fără a afecta spațiul public, spre interiorul parcelei.

#### **SECȚIUNEA 4. POSIBILITĂȚI MAXIME DE OCUPARE ȘI UTILIZARE A TERENULUI**

##### **15. PROCENT MAXIM DE OCUPARE A TERENULUI (P.O.T.)**

Pentru parcelele comune:

P.O.T. maxim = 60%

Pentru nivelele cu destinație de locuire A.C. maximă = 40% x St (suprafața terenului)

Pentru parcelele de colț:

P.O.T. maxim = 70%

Pentru nivelele cu destinație de locuire A.C. maximă = 50% x St (suprafața terenului)

Pentru parcele ce includ clădiri pentru garaje/parcaje colective cu o capacitate cel puțin dublă față de necesarul stabilit la punctul 9:

P.O.T. maxim = 80%

Această reglementare se va aplica și în cazul extinderii clădirilor existente sau al adăugării de noi corpuri de clădire, calculul făcându-se în mod obligatoriu pe întreaga parcelă, în înțele urbanistic.

Anterior emiterii Autorizației de Construire se va dezmembra porțiunea de teren grevată de servitutea de utilitate publică (servitute de realiniere etc) și înscrie în C.F. cu destinația de *teren rezervat pentru servitute de utilitate publică*, iar suprafața de referință pentru calculul P.O.T. va fi cea rămasă în proprietate privată, fără suprafața dezmembrată pentru servitute.

Alternativ, la cererea proprietarilor, suprafața afectată de servitutea de utilitate publică va putea trece cu titlu gratuit în proprietate publică, caz în care suprafața de referință pentru calculul P.O.T. va fi suprafața totală a parcelei inițiale + 0,5 x suprafața trecută în proprietate publică.

##### **16. COEFICIENT MAXIM DE UTILIZARE A TERENULUI (C.U.T.)**

Pentru parcelele comune:

C.U.T. maxim = 1,8

Pentru parcelele de colț:

C.U.T. maxim = 2,2

Pentru parcele ce includ clădiri pentru garaje/parcaje colective cu o capacitate cel puțin dublă față de necesarul stabilit la punctul 9:

C.U.T. maxim = 3,0

Această reglementare se va aplica și în cazul extinderii, mansardării, supraetajării clădirilor existente sau al adăugării de noi corpuri de clădire, calculul făcându-se în mod obligatoriu pe întreaga parcelă, în înțele urbanistic. În cazul mansardărilor, suprafața nivelului (SN) mansardei va reprezenta maximum 60% din suprafața nivelului curent (se va lua în calcul numai porțiunea cu h liber  $\geq 1,40$  m).

Anterior emiterii Autorizației de Construire se va dezmembra porțiunea de teren grevată de servitutea de utilitate publică (servitute de realiniere etc) și înscrie în C.F. cu destinația de *teren rezervat pentru servitute de utilitate publică*, iar suprafața de referință pentru calculul C.U.T. va fi



35

cea rămasă în proprietate privată, fără suprafața dezmembrată pentru servitute.

Alternativ, la cererea proprietarilor, suprafața afectată de servitutea de utilitate publică va putea trece cu titlu gratuit în proprietate publică, caz în care suprafața de referință pentru calculul C.U.T. va fi suprafața totală a parcelei inițiale +  $0,5 \times$  suprafața trecută în proprietate publică.

## **M3**                      **Zonă mixtă cu regim de construire deschis, adiacentă principalelor artere de traffic**

### **SECȚIUNEA 1. CARACTERUL ZONEI**

Zonă cu funcțiuni mixte de tip subcentral dezvoltată în lungul principalelor artere de circulație ale municipiului.

Zona se remarcă printr-o structură funcțională heterogenă, caracterizată de mixajul între activitățile de interes general, cu acces public, ce tind să ocupe parterele și locuirea de tip colectiv situată la nivelele superioare ale imobilelor multifuncționale. Sunt de asemenea prezente, ocupând imobile monofuncționale, instituții publice și de interes pentru public, dar și alte tipuri de activități. Alături de acestea, rezultat al unei redezvoltări incomplete, se întâlnește locuirea de tip individual periferic. Gradul de finisare urbană în spiritul regulii dominante, impuse prin efectul redezvoltării moderne, e neuniform. Parcelarul e în general inegal, regăsindu-se parcele cu fronturi înguste spre stradă (în general de 15 - 18 m) și adâncimi variabile, ocupate de clădiri aparținând tipologiei tradiționale, de tip periferic, dar și parcele cu deschideri importante spre spațiul public (20 – 50 m), rezultat al procesului de restructurare aflat în desfășurare. Specific e modul de construire urbană de tip deschis, cu imobile situate în retragere față de aliniament, cu regim mediu de înălțime, cu tendință de aliniere la cornișa situată la o înălțime de 16,50 m. Structura urbană relevă un grad ridicat de diferențiere, rezultat al evoluției istorice.

### **A. CONDIȚIONĂRI PRIMARE**

Intervențiile vizând restructurarea integrală sau parțială a unei parcele vor avea în vedere asigurarea coerenței dezvoltării / ridicarea gradului de finisare urbană. Nu se admit intervenții care permanentizează corpurile parazitare.

Situațiile în care:

- pe parcelă se prevăd mai multe corpuri de clădire / se crează un ansamblu;
- parcela în înțeles urban are o suprafață mai mică decât cea minim reglementată la punctul 4 de mai jos;
- configurația locală nu permite conformarea clădirii propuse conform prevederilor prezentului regulament; vor fi reglementate urbanistic prin P.U.D conform legii și prevederilor prezentului regulament.

Amplasamentele și categoriile de mijloace de publicitate permise vor fi cele stabilite prin Regulamentul local de publicitate aprobat de Consiliul Local.

### **B. SERVITUȚI PENTRU OBIECTIVE DE UTILITATE PUBLICĂ AFLATE ÎN ZONĂ, ALTE RESTRICȚII**

Se vor aplica în mod obligatoriu servituțile generate de obiectivele de utilitate publică precum și celelalte restricții, așa cum sunt ele evidențiate în PUG - planșa 3.2. „Reglementări Urbanistice – Unități Teritoriale de Referință” și în RLU – Cap. 2 – Terenuri și Zone cu Regim Special și Cap. 3 - Condiții Generale Privitoare la Construcții.

**Servituți de utilitate publică:**

Pentru trama stradală până la nivel de colectoare se vor aplica servituțile așa cum sunt ele

marcate în PUG (a se vedea planșa 3.2. „Reglementări Urbanistice – Unități Teritoriale de Referință”).

În cazul elaborării PUZ, în cadrul acestuia se vor stabili locații concrete și servituțile de utilitate publică aferente pentru trama stradală de interes local, infrastructura edilitară, spațiile verzi etc, conform programului urbanistic stabilit prin Avizul de Oportunitate (Avizul Arhitectului Șef).

Emiterea Autorizației de construire pentru alte lucrări decât cele de utilitate publică, pe terenurile afectate de o servitute de utilitate publică, este interzisă. Prin excepție, pentru imobilele existente grevate de o servitute publică, până la aplicarea acesteia, pot fi autorizate lucrări care nu conduc la amplificarea volumului construcțiilor și la prelungirea duratei de viață a acestora, cum ar fi: lucrări de întreținere curentă, modificări interioare sau schimbări de destinație, lucrări cu caracter provizoriu: panouri de afisaj, firme și reclame, lucrări de consolidare.

Suprafețele de teren grevate de servituți de utilitate publică vor fi dezmembrate din parcelele inițiale și înscrise în C.F. cu destinația de teren rezervat pentru *servitute de utilitate publică*.

## C. REGLEMENTARI PENTRU SPAȚIUL PUBLIC

Amenajarea și utilizarea spațiului public se va face cu respectarea reglementărilor cuprinse în Anexa 4 și a reglementărilor de mai jos.

Procesul de reabilitare și modernizare a spațiului public se va desfășura numai pe bază de proiecte complexe de specialitate ce vor viza ameliorarea imaginii urbane în concordanță cu caracterul acestuia, dezvoltarea cu prioritate a deplasărilor pietonale și a spațiilor destinate acestora, a modalităților de deplasare velo, reglementarea circulației autovehiculelor și a parcării, organizarea mobilierului urban și a vegetației. Acestea vor obține Avizul Arhitectului șef.

Pentru rețeaua de străzi se vor aplica profile transversale unitare, (conform Anexei 6).

Piețele vor fi organizate ca spații pietonale, traficul motorizat putând ocupa maximum două laturi.

Spațiile verzi, de tipul scuarurilor sau grădinilor vor avea acces public nelimitat.

Mobilierul urban va fi integrat unui concept coerent pentru imaginea urbană a spațiilor publice din întregul ansamblu.

Utilitățile se vor introduce în totalitate în subteran.

## SECȚIUNEA 2. UTILIZARE FUNCȚIONALĂ

Se va aplica lista utilizărilor / activităților corespunzătoare fiecărei categorii de funcțiuni, conform Anexei 1 la prezentul Regulament.

### 1. UTILIZARI ADMISE

Structură funcțională mixtă incluzând locuire colectivă, activități administrative, de administrarea afacerilor, financiar-bancare, terțiare, culturale, de învățământ, de sănătate, de turism.

Spre spațiile publice, spațiile de locuit vor putea fi amplasate doar la etajele imobilelor. Prezența locuirii nu este obligatorie.

La imobilele noi, parterele spre spațiile publice vor avea în mod obligatoriu funcțiuni de interes pentru public.

### 2. UTILIZARI ADMISE CU CONDIȚIONARI

Conversia funcțională în cazul locuințelor situate la parterul clădirilor existente cu condiția asigurării accesului direct din spațiul public. Eventuale diferențe de nivel până la cota parterului pot fi preluate doar în interior. Admisibilitatea deschiderii unui acces pe o fațadă nu e garantată, fiind

determinată de configurația și arhitectura clădirii. Pentru servicii publice/de interes public se admite accesul din gang sau, dacă locuirea nu e prezentă pe parcelă, din curtea imobilului.

Elemente aferente infrastructurii tehnico-edilitare, cu condiția amplasării acestora în subteran sau în afara spațiului public.

Instalații exterioare (de climatizare, de încălzire, pompe de căldură etc) cu condiția ca în funcționare acestea să producă un nivel de zgomot care să fie inaudibil la nivelul ferestrelor vecinilor.

Garaje publice sau private sub și supraterane în clădiri dedicate cu următoarele condiții:

a) să nu ocupe frontul spre spațiul public (să fie retrase spre interiorul parcelei cu minimum 8 m, sau să fie dispuse în spatele unui tract dedicat altor funcțiuni).

b) accesul autovehiculelor să se realizeze acolo unde este posibil din străzi cu circulație redusă / secundare și să fie organizat astfel încât să nu perturbe traficul.

Activități de tip terțiar ale locatarilor desfășurate în interiorul locuințelor, fără ca acest fapt să implice o conversie funcțională – servicii profesionale sau manufacturiere, conform Anexei 1 la prezentul regulament, prestate numai de proprietari/ocupanți, cu următoarele condiții:

(a) să se desfășoare în apartamentul în cauză în paralel cu funcțiunea de locuire;

(b) să nu producă poluare fonică, chimică sau vizuală;

(c) activitatea (inclusiv depozitarea) să se desfășoare numai în interiorul locuinței.

### 3. UTILIZARI INTERZISE

Activități / servicii de tip industrial sau cvasiindustrial, poluante de orice natură, cu risc tehnologic sau incomode prin traficul generat;

Depozitare en gros;

Depozitare de materiale re folosibile;

Comerț en gros;

Comerț en detail în clădiri independente, mall;

Comerț și alimentație publică practicate prin vitrine / ferestre;

Garaje în clădiri provizorii sau permanente independente amplasate în interiorul parcelelor;

Elemente supraterane independente ale infrastructurii tehnico-edilitare dispuse pe spațiul public;

Ansambluri monofuncționale rezidențiale;

Locuire de tip individual,

Construcții provizorii de orice natură;

Instalații / utilaje exterioare, montate pe fațada dinspre spațiul public a imobilelor;

Reparația capitală, restructurarea, amplificarea (mansardarea, etajarea, extinderea în plan) în orice scop a clădirilor provizorii sau parazitare;

Orice utilizări, altele decât cele admise la punctul 1 și punctul 2;

Sunt interzise lucrări de terasament și sistematizare verticală de natură să afecteze amenajările din spațiile publice sau de pe parcelele adiacente.

### SECȚIUNEA 3. CONDIȚII DE AMPLASARE, ECHIPARE ȘI CONFIGURARE A CLĂDIRILOR

#### 4. CARACTERISTICILE PARCELELOR: SUPRAFEȚE, FORME, DIMENSIUNI

Se consideră construibile parcelele care îndeplinesc cumulativ următoarele condiții:

a) să aibă front la stradă;

b) lungimea frontului la stradă să fie de mai mare sau egală cu 21 m;

c) adâncimea să fie mai mare decât frontul la stradă;

d) suprafața să fie mai mare sau egală cu 800 mp;

Prin excepție, în cazul parcelelor în înteles urban existente ce nu îndeplinesc condițiile enumerate la punctele (b), (c) și (d), se va elabora un PUD, prin care se va evidenția modalitatea de conformare la prevederile prezentului regulament privind utilizarea funcțională, amplasarea, echiparea și configurarea clădirilor, staționarea autovehiculelor, posibilitățile maxime de ocupare și utilizare a terenurilor.

## 5. AMPLASAREA CLĂDIRILOR FAȚĂ DE ALINIAMENT

Clădirile se vor amplasa în retragere față de aliniament, în front discontinu (deschis).

În situațiile în care există alinieri unitare (aceeași retragere față de aliniament pe cel puțin patru parcele alăturate și învecinate pe același front cu parcela în cauză), clădirile se vor retrage cu aceeași distanță față de aliniament ca și clădirile alăturate.

În situațiile cu alinieri variabile, clădirile se vor retrage cu cel puțin 3 m de la aliniament, cu respectarea obiceiului locului.

Pentru parcelele de colț, retragerea se va realiza față de ambele aliniamente.

Aliniamentul existent se va conserva, cu excepția situațiilor în care prezentul PUG prevede realinierea sau în care la limita între două parcele există un decalaj, caz în care se va proceda la o corecție prin retragerea clădirii mai avansate până la nivelul colțurilor parcelelor adiacente, realizându-se astfel o realiniere locală.

## 6. AMPLASAREA CLĂDIRILOR FAȚĂ DE LIMITELE LATERALE ȘI POSTERIOARE ALE PARCELELOR

Pe parcelele cu front la stradă mai mic de 30 m, imobilele se vor amplasa, de regulă, în sistem cuplat. În cazul existenței unui calcan vecin, noile construcții se vor alipi de acesta. Nu vor fi luate în considerare calcanele construcțiilor anexe, parazitare, provizorii sau restructurabile (lipsite de valoare economică sau de altă natură) de pe parcelele vecine.

Clădirile se vor retrage în mod obligatoriu de la limita laterală a parcelei opuse celei ce include un calcan, cu o distanță minimă egală cu jumătate din înălțimea acestora, dar cu nu mai puțin decât 4,5 m. În cazul construirii în sistem izolat se va asigura retragerea reglementată mai sus pe ambele laturi ale parcelei.

Retragerea față de limita posterioară de proprietate va fi mai mare sau egală cu jumătate din înălțimea clădirilor, dar nu mai puțin de 6 m.

Sunt admise configurații în retrageri transversale succesive, cu condiția îndeplinirii la orice nivel a relațiilor menționate.

## 7. AMPLASAREA CLĂDIRILOR UNELE FAȚĂ DE ALTELE PE ACEEAȘI PARCELA

În cazul coexistenței pe aceeași parcelă a două corpuri de clădire, între fațadele paralele ale acestora se va asigura o distanță minimă egală cu jumătate din înălțimea acestora, dar nu mai puțin de 6 m (sunt admise configurații în retrageri transversale succesive, cu condiția îndeplinirii la orice nivel a relației menționate).

## 8. CIRCULAȚII ȘI ACCESE

Autorizarea executării construcțiilor este permisă numai dacă există posibilități de acces la drumurile publice, direct sau prin servitute.

Se vor prevedea accese pietonale și carosabile de acces la garaje, conform normelor.

De regula o parcelă va dispune de un singur acces carosabil, cu lățimea de maximum 6 m.

Orice acces la drumurile publice se va face conform avizului și autorizației speciale de construire, eliberate de administratorul acestora. Pentru amenajările curților cu rol pietonal și carosabile din interiorul parcelelor se recomandă utilizarea învelitorilor permeabile.

## 9. STAȚIONAREA AUTOVEHICULELOR

Necesarul de parcaje va fi dimensionat conform Anexei 2 la prezentul regulament. Atunci când se prevăd funcțiuni diferite în interiorul aceleiași parcele, necesarul de parcaje va fi determinat prin însumarea numărului de parcaje necesar fiecărei funcțiuni în parte.

Staționarea autovehiculelor se va realiza în proporție minimă de 75% în spații specializate, dispuse la subsolul / demisolul / parterul clădirilor.

Parcajele amenajate la sol vor respecta normele sanitare în vigoare, respectiv vor păstra o distanță minimă de 5 m față de ferestrele camerelor de locuit.

Nu se admite accesul sau staționarea autovehiculelor în curțile clădirilor, în afara fâșiei de teren adiacente aliniamentului / alinierii, destinate amplasării construcțiilor.

Alternativ, se poate asigura staționarea autovehiculelor la o distanță de maximum 250 m de imobil, dacă pentru locurile necesare există un drept real de folosință.

## 10. ÎNĂLȚIMEA MAXIMĂ ADMISĂ A CLĂDIRILOR

Înălțimea maximă admisă a clădirilor se va determina aplicând cumulativ următoarele criterii :

a) pentru clădirile comune înălțimea maximă la cornișă nu va depăși 22 m, iar înălțimea totală (maximă) nu va depăși 25 m, respectiv un regim de înălțime de  $(1-3S)+P+5+1R$ . Ultimul nivel admis va avea o retragere față de planul fațadei spre spațiul public de minimum 1,80 m.

b) pentru clădirile cu funcțiuni deosebite și aflate în poziții urbane privilegiate (dominante), prin P.U.Z. se pot stabili regimuri de înălțime mai mari, fără a depăși 28 m în punctul cel mai înalt.

## 11. ASPECTUL EXTERIOR AL CLĂDIRILOR

Autorizarea executării construcțiilor este permisă numai dacă aspectul lor exterior nu contravine funcțiunii acestora, caracterului zonei așa cum a fost el descris în preambul și peisajului urban.

Autorizarea executării construcțiilor care, prin conformare, volumetrie și aspect exterior, intră în contradicție cu aspectul general al zonei și depreciază valorile general acceptate ale urbanismului și arhitecturii, este interzisă.

Arhitectura clădirilor va fi de factură modernă și va exprima caracterul programului (imobile cu funcțiune mixă, implicând uneori locuirea la nivelele superioare). Se interzice realizarea de pașișe arhitecturale sau imitarea stilurilor istorice.

Fațadele spre spațiile publice vor fi plane și se vor situa în retragere față de aliniament. Se admite realizarea de balcoane, bow-window-uri etc, începând de la înălțimea de 4,00 m de la cota trotuarului, peste spațiul public, cu condiția ca acestea să nu fie dispuse la ultimul nivel de sub cornișă și să ocupe, cumulativ, maximum o treime din lungimea frontului clădirii.

Acoperirea clădirilor va fi plată (acoperișuri terasă sau cu pante mai mici de 10%).

Raportul plin-gol va fi în concordanță cu caracterul arhitectural impus de profilul funcțional.

Pentru a determina un imagine urbană unitară se vor utiliza de o manieră limitativă materialele de finisaj specifice zonei – tencuieli lise pentru fațade, plăcaje din piatră pentru fațade, socluri și alte elemente arhitecturale, confecții metalice din oțel vopsit.

Culorile vor fi pastelate, deschise, apropiate de cele naturale. Se interzice folosirea culorilor

saturate, stridente, închise la toate elementele construcției.

## 12. CONDIȚII DE ECHIPARE EDILITARĂ ȘI EVACUAREA DEȘEURILOR

Zona e echipată edilitar complet.

Toate clădirile se vor racorda pentru asigurarea utilităților necesare la rețelele edilitare publice.

Se interzice conducerea apelor meteorice spre domeniul public sau parcelele vecine.

Firidele de bransament și contorizare vor fi integrate în împrejurimi.

Se interzice dispunerea aeriană a cablurilor de orice fel (electrice, telefonice, CATV etc).

Fiecare parcelă va dispune de un spațiu interior parcelei (eventual integrat în clădire) destinat colectării deșeurilor menajere, accesibil din spațiul public.

## 13. SPAȚII LIBERE ȘI SPAȚII PLANTATE

Pe ansamblul unei parcele, spațiile verzi organizate pe solul natural vor ocupa minimum 30% în cazul P.O.T. max = 40% și minimum 20% în cazul P.O.T. maxim 50% din suprafața totală și vor cuprinde exclusiv vegetație (joasă, medie și înaltă). Suprafețele având o îmbrăcăminte de orice tip sunt cuprinse în categoria spațiilor libere.

Prin excepție, pe parcelele ce includ clădiri pentru garaje / parcaje colective cu acces public, spațiile verzi organizate pe solul natural vor ocupa minim 15% din suprafața totală.

Pe fâșia de teren cuprinsă între stradă / spațiu public și clădirile retrase de la aliniment (grădina de fațadă), minim 60% din suprafețe vor fi organizate ca spații verzi.

Eliminarea arborilor maturi este interzisă, cu excepția situațiilor în care aceștia reprezintă un pericol iminent pentru siguranța persoanelor sau a bunurilor sau ar împiedică realizarea construcțiilor.

Se recomandă ca, în interiorul cvartalelor, mai ales în cazul în care locuirea e prezentă, spațiul neconstruit să fie utilizat pe principiul contractului de curte comună (spațiul neconstruit să fie folosit în comun, mai ales în scop rezidențial).

## 14. ÎMPREJMUIRI

Spre spațiul public aliniamentul va fi obligatoriu închis pe toată lungimea sa prin împrejmuire.

Împrejmuirile orientate spre spațiul public vor avea un soclu opac cu înălțimea maximă de 80 cm și o parte transparentă, realizată din grilaj metalic sau într-un sistem similar care permite vizibilitatea în ambele direcții și pătrunderea vegetației. Înălțimea maximă a împrejmuirilor va fi de 2,2 m.

Împrejmuirile vor putea fi al împrejmuirilor va fi corelat cu cel al clădirilor aflate pe parcelă dublate de garduri vii. Împrejmuirile spre parcelele vecine vor avea maximum 2,20 m înălțime și vor fi de tip transparent sau opac.

Porțile împrejmuirilor situate în aliniament se vor deschide fără a afecta spațiul public.

Tratamentul arhitectural al împrejmuirilor va fi corelat cu cel al clădirilor aflate pe parcelă.

## SECȚIUNEA 4. POSIBILITAȚI MAXIME DE OCUPARE ȘI UTILIZARE A TERENULUI

### 15. PROCENT MAXIM DE OCUPARE A TERENULUI (P.O.T.)

Pentru parcelele comune:

P.O.T. maxim = 40%

Pentru nivelele cu destinație de locuire A.C. maximă = 40% x St (suprafața terenului)

Pentru parcelele de colț:

P.O.T. maxim = 50%

Pentru nivelele cu destinație de locuire A.C. maximă = 40% x St (suprafața terenului)

Pentru parcele ce includ clădiri pentru garaje/parcaje colective cu o capacitate cel puțin dublă față de necesarul stabilit la punctul 9:

P.O.T. maxim = 60%

Această reglementare se va aplica și în cazul extinderii clădirilor existente sau al adăugării de noi corpuri de clădire, calculul făcându-se în mod obligatoriu pe întreaga parcelă, în înțeles urbanistic.

Anterior emiterii Autorizației de Construire se va dezmembra porțiunea de teren grevată de servitutea de utilitate publică (servitute de realiniere etc) și înscrie în C.F. cu destinația de teren rezervat pentru servitute de utilitate publică, iar suprafața de referință pentru calculul P.O.T. va fi cea rămasă în proprietate privată, fără suprafața dezmembrată pentru servitute.

Alternativ, la cererea proprietarilor, suprafața afectată de servitutea de utilitate publică va putea trece cu titlu gratuit în proprietate publică, caz în care suprafața de referință pentru calculul P.O.T. va fi suprafața totală a parcelei inițiale + 0,5 x suprafața trecută în proprietate publică.

## 16. COEFICIENT MAXIM DE UTILIZARE A TERENULUI (C.U.T.)

Pentru parcelele comune:

C.U.T. maxim = 2,0

Pentru parcelele de colț:

C.U.T. maxim = 2,4

Pentru parcele ce includ clădiri pentru garaje/parcaje colective cu o capacitate cel puțin dublă față de necesarul stabilit la punctul 9:

C.U.T. maxim = 3,0

Această reglementare se va aplica și în cazul extinderii, mansardării, supraetajării clădirilor existente sau al adăugării de noi corpuri de clădire, calculul făcându-se în mod obligatoriu pe întreaga parcelă, în înțeles urbanistic. În cazul mansardărilor, suprafața nivelului (SN) mansardei va reprezenta maximum 60% din suprafața nivelului curent (se va lua în calcul numai porțiunea cu h liber  $\geq$  1,40 m).

Anterior emiterii Autorizației de Construire se va dezmembra porțiunea de teren grevată de servitutea de utilitate publică (servitute de realiniere etc) și înscrie în C.F. cu destinația de *teren rezervat pentru servitute de utilitate publică*, iar suprafața de referință pentru calculul C.U.T. va fi cea rămasă în proprietate privată, fără suprafața dezmembrată pentru servitute.

Alternativ, la cererea proprietarilor, suprafața afectată de servitutea de utilitate publică va putea trece cu titlu gratuit în proprietate publică, caz în care suprafața de referință pentru calculul C.U.T. va fi suprafața totală a parcelei inițiale + 0,5 x suprafața trecută în proprietate publică.



## **M4**                      **Zonă mixtă cu regim de construire deschis, adiacentă arterelor de importanță locală**

### **SECȚIUNEA 1. CARACTERUL ZONEI**

Zonă cu funcțiuni mixte de tip subcentral dezvoltată în lungul unor artere de importanță locală.

Zona se remarcă printr-o structură funcțională heterogenă, caracterizată de mixajul între activitățile de interes general, cu acces public, ce tind să ocupe parterele și locuirea de tip colectiv situată la nivelele superioare ale imobilelor multifuncționale. Sunt de asemenea prezente, ocupând imobile monofuncționale, instituții publice și de interes pentru public, dar și alte tipuri de activități. Alături de acestea, rezultat al unei redezvoltări incomplete, se întâlnește locuirea de tip individual periferic. Gradul de finisare urbană în spiritul regulii dominante, impuse prin efectul redezvoltării moderne, e neuniform. Parcelarul e în general inegal, regăsindu-se parcele cu fronturi înguste spre stradă (în general de 15 - 18 m) și adâncimi variabile, ocupate de clădiri aparținând tipologiei tradiționale, de tip periferic, dar și parcele cu deschideri importante spre spațiul public (20 - 50 m), rezultat al procesului de restructurare aflat în desfășurare. Specifică e organizarea urbanistică de tip deschis, cu imobile situate în retragere față de aliniament, cu regim mediu de înălțime, cu tendință de aliniere la cornișa situată la o înălțime de 12 m. Structura urbană relevă un grad ridicat de diferențiere, rezultat al evoluției istorice.

### **A. CONDIȚIONĂRI PRIMARE**

Intervențiile vizând restructurarea integrală sau parțială a unei parcele vor avea în vedere asigurarea coerenței dezvoltării / ridicarea gradului de finisare urbană. Nu se admit intervenții care permanentizează corpurile parazitare.

Situațiile în care:

- pe parcelă se prevăd mai multe corpuri de clădire / se crează un ansamblu;
- parcela în înțeles urban are o suprafață mai mică decât cea minim reglementată la punctul 4 de mai jos;
- configurația locală nu permite conformarea clădirii propuse conform prevederilor prezentului regulament; vor fi reglementate urbanistic prin P.U.D. conform legii și prevederilor prezentului regulament.

Amplasamentele și categoriile de mijloace de publicitate permise vor fi cele stabilite prin Regulamentul local de publicitate aprobat de Consiliul Local.

### **B. SERVIUȚI PENTRU OBIECTIVE DE UTILITATE PUBLICĂ AFLATE ÎN ZONĂ, ALTE RESTRICȚII**

Se vor aplica în mod obligatoriu serviciuțile generate de obiectivele de utilitate publică precum și celelalte restricții, așa cum sunt ele evidențiate în PUG - planșa 3.2. „Reglementări Urbanistice – Unități Teritoriale de Referință” și în RLU – Cap. 2 – Terenuri și Zone cu Regim Special și Cap. 3 - Condiții Generale Privitoare la Construcții.

#### **Servituți de utilitate publică:**

Pentru trama stradală până la nivel de colectoare se vor aplica serviciuțile așa cum sunt ele marcate în P.U.G. (a se vedea planșa 3.2. „Reglementări Urbanistice – Unități Teritoriale de

Referință”).

În cazul elaborării P.U.Z, în cadrul acestuia se vor stabili locații concrete și servituțile de utilitate publică aferente pentru trama stradală de interes local, infrastructura edilitară, spațiile verzi etc, conform programului urbanistic stabilit prin Avizul de Oportunitate (Avizul Arhitectului Șef).

Emiterea Autorizației de construire pentru alte lucrări decât cele de utilitate publică, pe terenurile afectate de o servitute de utilitate publică, este interzisă. Prin excepție, pentru imobilele existente grevate de o servitute publică, până la aplicarea acesteia, pot fi autorizate lucrări care nu conduc la amplificarea volumului construcțiilor, cum ar fi: lucrări de întreținere curentă, modificări interioare sau schimbări de destinație, lucrări cu caracter provizoriu: panouri de afișaj, firme și reclame, lucrări de consolidare.

Suprafețele de teren grevate de servituți de utilitate publică vor fi dezmembrate din parcelele inițiale și înscrise în C.F. cu destinația de *teren rezervat pentru servitute de utilitate publică*.

## C. REGLEMENTĂRI PENTRU SPAȚIUL PUBLIC

Amenajarea și utilizarea spațiului public se va face cu respectarea reglementărilor cuprinse în Anexa 4 și a reglementărilor de mai jos.

Procesul de reabilitare și modernizare a spațiului public se va desfășura numai pe bază de proiecte complexe de specialitate ce vor viza ameliorarea imaginii urbane în concordanță cu caracterul acestuia, dezvoltarea cu prioritate a deplasărilor pietonale și a spațiilor destinate acestora, a modalităților de deplasare velo, reglementarea circulației autovehiculelor și a parcării, organizarea mobilierului urban și a vegetației. Acestea vor fi supuse avizării CTATU.

Pentru rețeaua de străzi se vor aplica profile transversale unitare, (conform *Anexei 6*). Acestea vor cuprinde în mod obligatoriu plantații de arbori în aliniament, locuri de staționare în lung, trotuare de minimum 3,00 –4,50 m lățime, piste pentru bicicliști etc.

Piețele vor fi organizate ca spații pietonale, traficul motorizat putând ocupa maximum două laturi.

Spațiile verzi, de tipul scuarurilor sau grădinilor vor avea acces public nelimitat.

Mobilierul urban va fi integrat unui concept coerent pentru imaginea urbană a spațiilor publice din întregul ansamblu.

Utilitățile se vor introduce în totalitate în subteran.

## SECȚIUNEA 2. UTILIZARE FUNCȚIONALĂ

Se va aplica lista utilizărilor / activităților corespunzătoare fiecărei categorii de funcțiuni, conform *Anexei 1* la prezentul Regulament.

### 1. UTILIZĂRI ADMISE

Structură funcțională mixtă incluzând locuire colectivă, activități administrative, de administrarea afacerilor, financiar-bancare, terțiare, culturale, de învățământ, de sănătate, de turism.

Spre spațiile publice, spațiile de locuit vor putea fi amplasate doar la etajele imobilelor. Prezența locuirii nu este obligatorie.

La imobilele noi, parterele spre spațiile publice vor avea în mod obligatoriu funcțiuni de interes pentru public.

### 2. UTILIZĂRI ADMISE CU CONDIȚIONĂRI

Conversia funcțională în cazul locuințelor situate la parterul clădirilor existente cu condiția

45

asigurării accesului direct din spațiul public. Eventuale diferențe de nivel până la cota parterului pot fi preluate doar în interior. Admisibilitatea deschiderii unui acces pe o fațadă nu e garantată, fiind determinată de configurația și arhitectura clădirii. Pentru servicii publice/de interes public se admite accesul din gang sau, dacă locuirea nu e prezentă pe parcelă, din curtea imobilului.

Elemente aferente infrastructurii tehnico-edilitare, cu condiția amplasării acestora în subteran sau în afara spațiului public.

Instalații exterioare (de climatizare, de încălzire, pompe de căldură etc) cu condiția ca în funcționare acestea să producă un nivel de zgomot care să fie inaudibil la nivelul ferestrelor vecinilor.

Garaje publice sau private sub și supraterane în clădiri dedicate cu următoarele condiții:

a) să nu ocupe frontul spre spațiul public (să fie retrase spre interiorul parcelei cu minimum 8 m, sau să fie dispuse în spatele unui tract dedicat altor funcțiuni);

b) accesul autovehiculelor să se realizeze acolo unde este posibil din străzi cu circulație redusă / secundare și să fie organizat astfel încât să nu perturbe traficul.

Activități de tip terțiar ale locatarilor desfășurate în interiorul locuințelor, fără ca acest fapt să implice o conversie funcțională – servicii profesionale sau manufacturiere, conform *Anexei 1* la prezentul Regulament, prestate numai de proprietari/ocupanți, cu următoarele condiții:

(a) să se desfășoare în apartamentul în cauză în paralel cu funcțiunea de locuire;

(b) să nu producă poluare fonică, chimică sau vizuală;

(c) activitatea (inclusiv depozitarea) să se desfășoare numai în interiorul locuinței.

### 3. UTILIZARI INTERZISE

Activități / servicii de tip industrial sau cvasiindustrial, poluante de orice natură, cu risc tehnologic sau incomode prin traficul generat;

Depozitare en gros;

Depozitare de materiale re folosibile;

Comerț en gros;

Comerț en detail în clădiri independente, mall;

Comerț și alimentație publică practicate prin vitrine / ferestre;

Garaje în clădiri provizorii sau permanente independente amplasate în interiorul parcelelor;

Elemente supraterane independente ale infrastructurii tehnico-edilitare dispuse pe spațiul public;

Ansambluri monofuncționale rezidențiale;

Locuire de tip individual

Construcții provizorii de orice natură;

Instalații / utilaje exterioare, montate pe fațada dinspre spațiul public a imobilelor;

Reparația capitală, restructurarea, amplificarea (mansardarea, etajarea, extinderea în plan) în orice scop a clădirilor provizorii sau parazitare;

Orice utilizări, altele decât cele admise la punctul 1 și punctul 2;

Sunt interzise lucrări de terasament și sistematizare verticală de natură să afecteze amenajările din spațiile publice sau de pe parcelele adiacente.

### SECȚIUNEA 3. CONDIȚII DE AMPLASARE, ECHIPARE ȘI CONFIGURARE A CLĂDIRILOR

#### 4. CARACTERISTICILE PARCELELOR: SUPRAFEȚE, FORME, DIMENSIUNI

Se consideră construibile parcelele care îndeplinesc cumulativ următoarele condiții:

a) să aibă front la stradă;

b) lungimea frontului la stradă să fie mai mare sau egală cu 21 m;

- c) adâncimea să fie mai mare decât frontul la stradă;
- d) suprafața să fie mai mare sau egală cu 800 mp;

Prin excepție, în cazul parcelelor în înteles urban existente ce nu îndeplinesc condițiile enumerate la punctele (b), (c) și (d), se va elabora un P.U.D, prin care se va evidenția modalitatea de conformare la prevederile prezentului regulament privind utilizarea funcțională, amplasarea, echiparea și configurarea clădirilor, staționarea autovehiculelor, posibilitățile maxime de ocupare și utilizare a terenurilor.

## 5. AMPLASAREA CLĂDIRILOR FAȚĂ DE ALINIAMENT

Clădirile se vor amplasa în retragere față de aliniament, în front discontinu (deschis).

În situațiile în care există alinieri unitare (aceeași retragere față de aliniament pe cel puțin patru parcele alăturate și învecinate pe același front cu parcela în cauză), clădirile se vor retrage cu aceeași distanță față de aliniament ca și clădirile alăturate.

În situațiile cu alinieri variabile, clădirile se vor retrage cu cel puțin 3 m de la aliniament, cu respectarea obiceiului locului.

Pentru parcelele de colț, retragerea se va realiza față de ambele aliniamente.

Aliniamentul existent se va conserva, cu excepția situațiilor în care prezentul P.U.G prevede realinierea sau în care la limita între două parcele există un decalaj, caz în care se va proceda la o corecție prin retragerea clădirii mai avansate până la nivelul colțurilor parcelelor adiacente, realizându-se astfel o realiniere locală.

## 6. AMPLASAREA CLĂDIRILOR FAȚĂ DE LIMITELE LATERALE ȘI POSTERIOARE ALE PARCELELOR

De regulă imobilele se vor amplasa în sistem cuplat. În cazul existenței unui calcan vecin, aparținând unei clădiri conforme reglementărilor zonei, noile construcții se vor alipi de acesta. Nu vor fi luate în considerare calcanele construcțiilor anexe și/sau provizorii sau ale clădirilor restructurabile (lipsite de valoare economică sau de altă natură), de pe parcelele vecine.

Clădirile se vor retrage în mod obligatoriu de la limita laterală a parcelei opuse celei ce include un calcan cu o distanță minimă egală cu jumătate din înălțimea acestora, dar cu nu mai puțin decât 4,5 m. În cazul construirii în sistem izolat se va asigura retragerea reglementată mai sus pe ambele laturi ale parcelei.

Retragerea față de limita posterioară de proprietate va fi mai mare sau egală cu jumătate din înălțimea clădirilor, dar nu mai puțin de 6 m. În cazul în care parcela se învecinează pe limita posterioară de proprietate cu o UTR destinată locuirii de tip individual, clădirile se vor retrage cu o distanță minim egală cu înălțimea acestora, dar cu nu mai puțin decât 6 m.

Sunt admise configurații în retrageri transversale succesive, cu condiția îndeplinirii la orice nivel a relațiilor menționate.

## 7. AMPLASAREA CLĂDIRILOR UNELE FAȚĂ DE ALTELE PE ACEEAȘI PARCELĂ

În cazul coexistenței pe aceeași parcelă a două corpuri de clădire, între fațadele paralele ale acestora se va asigura o distanță minimă egală cu jumătate din înălțimea acestora, dar nu mai puțin de 6 m (sunt admise configurații în retrageri transversale succesive, cu condiția îndeplinirii la orice nivel a relației menționate).

## 8. CIRCULAȚII ȘI ACCESE

Autorizarea executării construcțiilor este permisă numai dacă există posibilități de acces la drumurile publice, direct sau prin servitute.

Se vor prevedea accese pietonale și carosabile de acces la garaje, conform normelor.

De regulă, o parcelă va dispune de un singur acces carosabil, cu lățimea de maximum 6 m.

Orice acces la drumurile publice se va face conform avizului și autorizației speciale de construire, eliberate de administratorul acestora.

Pentru amenajările curților cu rol pietonal și carosabile din interiorul parcelelor se recomandă utilizarea învelitorilor permeabile.

## 9. STAȚIONAREA AUTOVEHICULELOR

Necesarul de parcaje va fi dimensionat conform *Anexei 2* la prezentul Regulament. Atunci când se prevăd funcțiuni diferite în interiorul aceleiași parcele, necesarul de parcaje va fi determinat prin însumarea numărului de parcaje necesar fiecărei funcțiuni în parte.

Staționarea autovehiculelor se va realiza în proporție minimă de 75% în spații specializate, dispuse la subsolul / demisolul / parterul clădirilor.

Parcajele amenajate la sol vor respecta normele sanitare în vigoare, respectiv vor păstra o distanță minimă de 5 m față de ferestrele camerelor de locuit.

Nu se admite accesul sau staționarea autovehiculelor în curțile clădirilor, în afara fâșiei de teren adiacente aliniamentului / alinierii, destinate amplasării construcțiilor.

Alternativ, se poate asigura staționarea autovehiculelor la o distanță de maximum 250 m de imobil, dacă pentru locurile necesare există un drept real de folosință.

## 10. ÎNĂLȚIMEA MAXIMĂ ADMISĂ A CLĂDIRILOR

Înălțimea maximă admisă a clădirilor se va determina aplicând cumulativ următoarele criterii:

(a) pentru clădirile comune înălțimea maximă la cornișă nu va depăși 12 m, iar înălțimea totală (maximă) nu va depăși 16 m, respectiv un regim de înălțime de  $(1-2S)+P+2+M$ ,  $(1-2S)+P+2+1R$ , în acest caz ultimul nivel va avea o retragere față de planul fațadei de minimum 1,80 m.

(b) pentru clădirile de colț se poate admite o înălțime maximă la cornișă ce nu va depăși 16 m, iar înălțimea totală (maximă) nu va depăși 20 m, respectiv un regim de înălțime de  $(1-2S)+P+3+1R$ .

(c) se admit nivelele parțiale (supante, mezanine) cu condiția încadrării în înălțimea la cornișă / totală reglementată.

(d) înălțimea totală maximă a clădirilor / corpurilor de clădire situate în interiorul parcelei, dincolo de limita de 24 m de la aliniament, va fi de maximum 12 m, chiar dacă corpul dinspre aliniament are un regim de înălțime diferit.

## 11. ASPECTUL EXTERIOR AL CLĂDIRILOR

Autorizarea executării construcțiilor este permisă numai dacă aspectul lor exterior nu contravine funcțiunii acestora, caracterului zonei așa cum a fost el descris în preambul și peisajului urban.

Autorizarea executării construcțiilor care, prin conformare, volumetrie și aspect exterior, intră în contradicție cu aspectul general al zonei și depreciază valorile general acceptate ale urbanismului și arhitecturii, este interzisă.

Arhitectura clădirilor va fi de factură modernă și va exprima caracterul programului (imobile cu funcțiune mixă, implicând uneori locuirea la nivelele superioare). Se interzice realizarea de

pastișe arhitecturale sau imitarea stilurilor istorice.

Fațadele spre spațiile publice vor fi plane și se vor situa în retragere față de aliniament. Se admite realizarea de balcoane, bow-window-uri etc, începând de la înălțimea de 4,00 m de la cota trotuarului, peste spațiul public, cu condiția ca acestea să nu fie dispuse la ultimul nivel de sub cornișă și să ocupe, cumulativ, maximum o treime din lungimea frontului clădirii.

Acoperirea clădirilor va fi plată (acoperișuri terasă sau cu pante mai mici de 10%).

Raportul plin-gol va fi în concordanță cu caracterul arhitectural impus de profilul funcțional.

Pentru a determina o imagine urbană unitară se vor utiliza de o manieră limitativă materialele de finisaj specifice zonei – tencuieli lise pentru fațade, placaje din piatră pentru fațade, socluri și alte elemente arhitecturale, confecții metalice din oțel vopsit.

Culorile vor fi pastelate, deschise, apropiate de cele naturale. Se interzice folosirea culorilor saturate, stridente, închise la toate elementele construcției.

## 12. CONDIȚII DE ECHIPARE EDILITARĂ ȘI EVACUAREA DEȘEURILOR

Zona e echipată edilitar complet.

Toate clădirile se vor racorda pentru asigurarea utilităților necesare la rețelele edilitare publice.

Se interzice conducerea apelor meteorice spre domeniul public sau parcelele vecine.

Firidele de bransament și contorizare vor fi integrate în împrejurimi.

Se interzice dispunerea aeriană a cablurilor de orice fel (electrice, telefonice, CATV etc).

Fiecare parcelă va dispune de un spațiu interior parcelei (eventual integrat în clădire) destinat colectării deșeurilor menajere, accesibil din spațiul public.

## 13. SPAȚII LIBERE ȘI SPAȚII PLANTATE

Pe ansamblul unei parcele, spațiile verzi organizate pe solul natural vor ocupa minimum 30% în cazul POT max = 40% și minimum 20% în cazul POT maxim 50% din suprafața totală și vor cuprinde exclusiv vegetație (joasă, medie și înaltă). Suprafețele având o îmbrăcăminte de orice tip sunt cuprinse în categoria spațiilor libere.

Pe fâșia de teren cuprinsă între stradă / spațiu public și clădirile retrase de la aliniament (grădina de fațadă), minim 60% din suprafețe vor fi organizate ca spații verzi.

Eliminarea arborilor maturi este interzisă, cu excepția situațiilor în care aceștia reprezintă un pericol iminent pentru siguranța persoanelor sau a bunurilor sau ar împiedica realizarea construcțiilor.

Se recomandă ca, în interiorul cvartalelor, mai ales în cazul în care locuirea e prezentă, spațiul neconstruit să fie utilizat pe principiul contractului de curte comună (spațiul neconstruit să fie folosit în comun, mai ales în scop rezidențial).

## 14. ÎMPREJMUIRI

Spre spațiul public aliniamentul va fi obligatoriu închis pe toată lungimea sa prin împrejmuire.

Împrejmuirile orientate spre spațiul public vor avea un soclu opac cu înălțimea maximă de 80 cm și o parte transparentă, realizată din grilaj metalic sau într-un sistem similar care permite vizibilitatea în ambele direcții și pătrunderea vegetației. Înălțimea maximă a împrejmuirilor va fi de 2,2 m.

Împrejmuirile vor putea fi dublate de garduri vii. Împrejmuirile spre parcelele vecine vor avea maximum 2,20 m înălțime și vor fi de tip transparent sau opac.

Porțile împrejuririlor situate în aliniament se vor deschide fără a afecta spațiul public. Tratamentul arhitectural al împrejuririlor va fi corelat cu cel al clădirilor aflate pe parcelă.

#### **SECȚIUNEA 4. POSIBILITĂȚI MAXIME DE OCUPARE ȘI UTILIZARE A TERENULUI**

##### **15. PROCENT MAXIM DE OCUPARE A TERENULUI (P.O.T.)**

Pentru parcelele comune:

P.O.T. maxim = 45%

Pentru nivelele cu destinație de locuire AC maximă = 40% x St (suprafața terenului)

Pentru parcelele de colț:

P.O.T. maxim = 50%

Pentru nivelele cu destinație de locuire AC maximă = 40% x St (suprafața terenului)

Pentru parcele ce includ clădiri pentru garaje/parcaje colective cu o capacitate cel puțin dublă față de necesarul stabilit la punctul 9:

P.O.T. maxim = 60%

Această reglementare se va aplica și în cazul extinderii clădirilor existente sau al adăugării de noi corpuri de clădire, calculul făcându-se în mod obligatoriu pe întreaga parcelă, în înțeles urbanistic.

Anterior emiterii Autorizației de Construire se va dezmembra porțiunea de teren grevată de servitutea de utilitate publică (servitute de realiniere etc) și înscrie în C.F. cu destinația de *teren rezervat pentru servitute de utilitate publică*, iar suprafața de referință pentru calculul C.U.T. va fi cea rămasă în proprietate privată, fără suprafața dezmembrată pentru servitute.

Alternativ, la cererea proprietarilor, suprafața afectată de servitutea de utilitate publică va putea trece cu titlu gratuit în proprietate publică, caz în care suprafața de referință pentru calculul P.O.T. va fi suprafața totală a parcelei inițiale + 0,5 x suprafața trecută în proprietate publică.

##### **16. COEFICIENT MAXIM DE UTILIZARE A TERENULUI (C.U.T.)**

Pentru parcelele comune:

C.U.T. maxim = 1,4

Pentru parcelele de colț:

C.U.T. maxim = 1,8

Pentru parcele ce includ clădiri pentru garaje/parcaje colective cu o capacitate cel puțin dublă față de necesarul stabilit la punctul 9:

C.U.T. maxim = 2,4

Această reglementare se va aplica și în cazul extinderii, mansardării, supraetajării clădirilor existente sau al adăugării de noi corpuri de clădire, calculul făcându-se în mod obligatoriu pe întreaga parcelă, în înțeles urbanistic. În cazul mansardărilor, suprafața nivelului (SN) mansardei va reprezenta maximum 60% din suprafața nivelului curent (se va lua în calcul numai porțiunea cu h liber  $\geq 1,40$  m).

Anterior emiterii Autorizației de Construire se va dezmembra porțiunea de teren grevată de servitutea de utilitate publică (servitute de realiniere etc) și înscrie în C.F. cu destinația de *teren rezervat pentru servitute de utilitate publică*, iar suprafața de referință pentru calculul C.U.T. va fi cea rămasă în proprietate privată, fără suprafața dezmembrată pentru servitute.

Alternativ, la cererea proprietarilor, suprafața afectată de servitutea de utilitate publică va putea trece cu titlu gratuit în proprietate publică, caz în care suprafața de referință pentru calculul C.U.T. va fi suprafața totală a parcelei inițiale + 0,5 x suprafața trecută în proprietate publică.

## **Is\_A                      Zonă de instituții și servicii publice și de interes public constituite în ansambluri independente**

### **SECȚIUNEA 1. CARACTERUL ZONEI**

Zonă a ansamblurilor independente, dedicate instituțiilor și serviciilor publice și de interes public. Prin instituție se înțelege un organ sau organizație (publică sau privată) care desfășoară activități cu caracter social, cultural, administrativ etc, cu caracter necomercial/nonprofit.

Funcțiunile sunt de tip medical, educațional, de cercetare etc. Sunt ansambluri realizate în general pe baza unui proiect unitar și recognoscibile ca atare în structura orașului. Se remarcă prin coerență și reprezentativitate. Specifică e organizarea urbanistică de tip deschis, cu imobile situate în retragere față de aliniament, cu o tendință de aliniere la o cornișă situată la o înălțime de aproximativ 16 m.

Subzone:

#### **S\_Is – Subzona de instituții și servicii publice și de interes public constituite în clădiri dedicate situate în afara zonei centrale**

Clădiri dedicate, situate în afara zonei centrale a municipiului, aparținând instituțiilor publice sau de interes public. Se remarcă prin prezența semnificativă în peisajul urban datorită modului distinct de ocupare a terenului sau caracterului și valorii arhitecturale.

### **A. CONDIȚIONĂRI PRIMARE**

#### **Is\_A**

Pentru intervenții ce vizează restructurarea funcțională și / sau transformarea / completarea spațială a unui ansamblu se vor elabora un plan director (masterplan) și un P.U.Z. cu R.L.U. aferent.

Teritoriul de studiu al P.U.Z. este ansamblul în integralitatea sa.

Tema de proiectare pentru elaborarea P.U.Z. va fi avizată în prealabil de CTATU.

#### **S\_Is**

Autorizarea lucrărilor de intervenție asupra fondului construit se va face pe baza prezentului regulament.

Reglementări diferite privind utilizarea terenului, regimul de construire, amplasarea clădirilor față de aliniament, relațiile față de limitele laterale sau posterioare ale ansablului / parcelei, înălțimea clădirilor, coeficientul de utilizare a terenului, procentul de ocupare a terenului etc, se pot institui numai prin P.U.Z.

Pentru orice intervenție ce vizează modificarea volumetriei unei clădiri / corp de clădire sau construirea uneia noi cu respectarea prevederilor prezentului Regulament se va elabora în prealabil un P.U.D. ce va include întregul ansamblu / parcelă.

Intervențiile se vor realiza pe baza unui studiu care privește o parcelă întreagă în înțeles urban. Se pot interzice anumite intervenții care nu vizează întreg imobilul / corpul de clădire: extinderi, mansardări, modificări diverse, reabilitari etc.

Nu se admit intervenții care permanentizează corpurile parazitare (reparații capitale, extinderi etc).

Amplasamentele și categoriile de mijloace de publicitate permise vor fi cele stabilite prin Regulamentul local de publicitate aprobat de Consiliul Local.



## B. SERVIUȚI PENTRU OBIECTIVE DE UTILITATE PUBLICA AFLATE IN ZONA, ALTE RESTRICȚII

Se vor aplica în mod obligatoriu servituțile generate de obiectivele de utilitate publică precum și celelalte restricții, așa cum sunt ele evidențiate în PUG - planșa 3.2. „Reglementări Urbanistice – Unități Teritoriale de Referință” și în RLU – Cap. 2 – Terenuri și Zone cu Regim Special și Cap. 3 - Condiții Generale Privitoare la Construcții.

### **Servituți de utilitate publică:**

Pentru trama stradală până la nivel de colectoare se vor aplica servituțile așa cum sunt ele marcate în P.U.G. (a se vedea planșa 3.2. „Reglementări Urbanistice – Unități Teritoriale de Referință”).

În cazul elaborării P.U.Z, în cadrul acestuia se vor stabili locații concrete și servituțile de utilitate publică aferente pentru trama stradală de interes local, infrastructura edilitară, spațiile verzi etc, conform programului urbanistic stabilit prin Avizul de Oportunitate (Avizul Arhitectului Șef).

Emiterea Autorizației de construire pentru alte lucrări decât cele de utilitate publică, pe terenurile afectate de o servitute de utilitate publică, este interzisă.

Prin excepție, pentru imobilele existente grevate de o servitute publică, până la aplicarea acesteia, pot fi autorizate lucrări care nu conduc la amplificarea volumului construcțiilor cum ar fi: lucrări de întreținere curentă, modificări interioare sau schimbări de destinație, lucrări cu caracter provizoriu: panouri de afisaj, firme și reclame, lucrări de consolidare.

Suprafețele de teren grevate de servituți de utilitate publică vor fi dezmembrate din parcelele inițiale și înscrise în C.F. cu destinația de *teren rezervat pentru servitute de utilitate publică*.

## C. REGLEMENTARI PENTRU SPAȚIUL PUBLIC

Amenajarea și utilizarea spațiului public se va face cu respectarea reglementărilor cuprinse în Anexa 4 și a reglementărilor de mai jos.

Procesul de reabilitare și modernizare a spațiului public se va desfășura numai pe bază de proiecte complexe de specialitate ce vor viza ameliorarea imaginii urbane în concordanță cu caracterul acestuia, dezvoltarea cu prioritate a deplasărilor pietonale și a spațiilor destinate acestora, a modalităților de deplasare velo, reglementarea circulației autovehiculelor și a parcării, organizarea mobilierului urban și a vegetației. Acestea vor obține Avizul Arhitectului șef.

Piețele vor fi organizate ca spații pietonale, traficul motorizat putând ocupa maximum două laturi.

Spațiile verzi, de tipul scuarurilor sau grădinilor vor avea acces public nelimitat.

Mobilierul urban va fi integrat unui concept coerent pentru imaginea urbană a spațiilor publice din întregul ansamblu.

## SECȚIUNEA 2. UTILIZARE FUNCȚIONALĂ

Se va aplica lista utilizărilor / activităților corespunzătoare fiecărei categorii de funcțiuni, conform Anexei 1 la prezentul Regulament.

### I. UTILIZARI ADMISE

Instituții și servicii publice sau de interes public – funcțiuni administrative, funcțiuni de cultură, funcțiuni de învățământ și cercetare, funcțiuni de sănătate și asistență socială, funcțiuni de cult.

Se conservă de regulă actualele utilizări, ce pot fi dezvoltate, reorganizate sau modernizate,

în conformitate cu necesitățile actuale.

## 2. UTILIZĂRI ADMISE CU CONDIȚIONĂRI

Locuințe de serviciu permanente sau temporare, în condițiile stabilite de Legea 114/1996, cu condiția ca acestea să fie destinate exclusiv angajaților, acordate în condițiile contractului de muncă, potrivit prevederilor legale.

Clădiri de cazare - (semi)hoteliere, de apartamente, cămine, internate - ale instituțiilor de învățământ / cercetare cu condiția ca proprietatea și administrarea să aparțină acestora.

Pot fi luate în considerare conversii funcționale, cu condiția ca noile folosințe să facă parte de asemenea din categoria instituțiilor și serviciilor publice sau de interes public și să fie compatibile cu clădirile existente.

Garaje / parcaje pentru personal și vizitatori amplasate subteran sau suprateran, în părți / corpuri de clădiri, cu următoarele condiții:

(a) să nu ocupe frontul spre spațiul public (să fie retrase spre interiorul parcelei cu minimum 8 m, sau să fie amplasate în interiorul parcelei, în spatele unui tract dedicat funcțiunii de bază);

(b) accesul autovehiculelor să se realizeze din străzi cu circulație redusă și să fie organizat astfel încât să nu perturbe traficul.

Elemente aferente infrastructurii tehnico-edilitare, cu condiția amplasării acestora în subteran sau în afara spațiului public.

## 3. UTILIZARI INTERZISE

Conversia funcțională a ansamblurilor / imobilelor pentru orice altă utilizare, înafara celor din categoria instituțiilor publice sau de interes public.

Garaje în clădiri provizorii sau permanente independente amplasate în interiorul parcelelor.

Elemente supraterane independente ale infrastructurii tehnico-edilitare dispuse pe spațiul public.

Construcții provizorii de orice natură.

Instalații / utilaje exterioare, montate pe fațadele imobilelor.

Reparația capitală, restructurarea, amplificarea (mansardarea, etajarea, extinderea în plan) în orice scop a clădirilor provizorii sau parazitare.

Orice utilizări, altele decât cele admise la punctul 1 și punctul 2.

Sunt interzise lucrări de terasament și sistematizare verticală de natură să afecteze amenajările din spațiile publice sau de pe parcelele adiacente. calcane, acoperișuri, terase sau pe împrejmuiri. Orice utilizări, altele decât cele admise la punctul 1 și punctul 2.

Sunt interzise lucrări de terasament și sistematizare verticală de natură să afecteze amenajările din spațiile publice sau de pe parcelele adiacente.

## SECȚIUNEA 3. CONDIȚII DE AMPLASARE, ECHIPARE ȘI CONFIGURARE A CLĂDIRILOR

Având în vedere diversitatea și specificitatea diferitelor clădiri / ansambluri, în general elemente excepționale în țesutul urban, condițiile de amplasare, echipare și configurare ale acestora se vor stabili în cadrul unor P.U.D. sau P.U.Z., cu respectarea prevederilor prezentului regulament.

## 4. CARACTERISTICILE PARCELELOR: SUPRAFEȚE, FORME, DIMENSIUNI

Se conservă de regulă structura parcelară existentă.

Este în principiu admisibilă comasarea cu parcele învecinate pentru extinderea instituțiilor și

serviciilor existente, caz în care acestea vor fi incluse în prezentul UTR / subzonă. În acest caz se va elabora un P.U.Z.

## 5. AMPLASAREA CLĂDIRILOR FAȚA DE ALINIAMENT

Se va stabili, după caz, prin P.U.D sau P.U.Z, în funcție de contextul urban. În cazul dispunerii clădirilor în regim deschis, se recomandă ca retragerea față de aliniament să fie de minimum 10 m.

## 6. AMPLASAREA CLĂDIRILOR FAȚA DE LIMITELE LATERALE ȘI POSTERIOARE ALE PARCELELOR

Conformarea clădirilor pe parcelă va fi determinată de contextul generat de cadrul construit adiacent. Principiul constă în acoperirea calcanelor existente și respectiv contrapunerea de retrageri în dreptul celor de pe parcelele vecine. Regula se aplică atât pe limitele laterale cât și pe cele posterioare de proprietate. Nu vor fi luate în considerare corpurile de clădire parazitare / provizorii existente.

În cazul existenței unui calcan vecin, clădirile se vor alipi de acesta. Noul calcan nu va depăși lungimea celui existent. Se admite construirea unui calcan numai în scopul acoperirii unui calcan existent. Clădirile se vor retrage în mod obligatoriu de la latura opusă celei ce include un calcan existent cu o distanță minimă egală cu jumătate din înălțimea clădirii, dar cu nu mai puțin decât 4,5 m.

Clădirile se vor retrage în mod obligatoriu de la limitele laterale în situațiile în care pe acestea nu există calcane, cu o distanță minim egală cu jumătate din înălțimea clădirii, dar cu nu mai puțin decât 4,5 m.

Clădirile se vor retrage de la limita posterioară a parcelei cu o distanță minim egală cu jumătate din înălțimea clădirii, dar cu nu mai puțin decât 6 m.

Sunt admise configurații în retrageri transversale succesive, cu condiția îndeplinirii la orice nivel a relațiilor menționate.

## 7. AMPLASAREA CLĂDIRILOR UNELE FAȚA DE ALTELE PE ACEEAȘI PARCELA

Distanța minimă dintre două clădiri aflate pe aceeași parcelă va fi egală cu jumătate din înălțimea clădirii mai înalte, dar nu mai puțin decât 4,5 m.

În cazul în care încăperi principale sunt orientate spre spațiul dintre cele două clădiri, distanța minimă va fi de 6 m.

## 8. CIRCULAȚII ȘI ACCESE

Se vor stabili, după caz, prin P.U.D. prin P.U.Z.

Orice acces la drumurile publice se va realiza conform avizului eliberat de administratorul acestora.

Pentru căile pietonale și carosabile din interiorul parcelelor se recomandă utilizarea învelitorilor permeabile.

## 9. STAȚIONAREA AUTOVEHICULELOR

Necesarul de parcaje va fi dimensionat conform Anexei 2 la prezentul Regulament. Atunci când se prevăd funcțiuni diferite în interiorul aceleiași parcele, necesarul de parcaje va fi determinat prin însumarea numărului de parcaje necesar fiecărei funcțiuni în parte.

Pentru clădirile noi, staționarea autovehiculelor se va realiza numai în garaje colective subterane sau supraterane.

Nu se admite staționarea autovehiculelor pe fâșia de teren dintre aliniament și clădiri, indiferent de adâncimea acesteia. Staționarea în curțile clădirilor este admisă doar în cazul în care acestea au exclusiv rolul de curte de serviciu.

## 10. ÎNĂLȚIMEA MAXIMĂ ADMISĂ A CLĂDIRILOR

Înălțimea clădirilor va fi determinată în funcție de context ;

Înălțimea maximă la cornișă nu va depăși 18 m și respectiv P+4+R(M).

## 11. ASPECTUL EXTERIOR AL CLĂDIRILOR

Autorizarea executării construcțiilor este permisă numai dacă aspectul lor exterior nu contravine funcțiunii acestora, caracterului zonei așa cum a fost el descris în preambul și peisajului urban.

Autorizarea executării construcțiilor care, prin conformare, volumetrie și aspect exterior, intră în contradicție cu aspectul general al zonei și depreciază valorile general acceptate ale urbanismului și arhitecturii, este interzisă.

### Clădiri / corpuri noi

Arhitectura clădirilor va fi de factură modernă și va exprima caracterul programului. Se interzice realizarea de pașișe arhitecturale sau imitarea stilurilor istorice.

Volumetria va fi de natură a determina împreună cu clădirile adiacente un ansamblu coerent și unitar. Fațadele spre spațiile publice vor fi plane. Se admite realizarea de balcoane, bow-window-uri etc, începând de la înălțimea de 4,00 m de la cota trotuarului, peste spațiul public, cu condiția ca acestea să nu fie dispuse la ultimul nivel de sub cornișă și să ocupe, cumulativ, maximum o treime din lungimea frontului clădirii.

Clădirile se vor acoperi cu terase sau șarpante, funcție de nevoile de armonizare cu cadrul construit adiacent. În cazul acoperirii cu șarpante, acestea vor avea forme simple, în două sau patru ape, cu pante egale și constante cu înclinația cuprinsă între 35° și 60°, funcție de contextul local. Nu se admit lucarne, acestea nefiind specifice zonei, pentru luminarea spațiilor din mansarde se vor folosi ferestre de acoperiș. Cornișele vor fi de tip urban.

Raportul plin-gol va fi în concordanță cu caracterul arhitectural impus de profilul funcțional, dar și cu specificul zonei.

Pentru a determina un imagine urbană unitară se vor utiliza de o manieră limitativă materialele de finisaj specifice zonei – tencuieli lise, zidării din cărămidă aparentă pentru fațade, placaje din piatră pentru fațade, socluri și alte elemente arhitecturale, confecții metalice din oțel vopsit.

Culorile vor fi pastelate, deschise, apropiate de cele naturale. Se interzice folosirea culorilor saturate, stridente, închise la toate elementele construcției.

### Clădiri existente

Intervențiile asupra clădirilor existente se vor realiza în regim specific, numai pe bază de proiecte detaliate fundamentate pe studii și investigații complexe asupra construcțiilor, avizate și autorizate conform legii.

În cazul intervențiilor vizând reparația, reabilitarea corpurilor existente:

În cazul clădirilor cu valoare arhitecturală se va conserva expresia și modernitatea fațadelor

55

acestora, cu excepția cazurilor în care se revine la o situație inițială / anterioară considerată favorabilă.

Se interzice eliminarea decorațiilor specifice (ancadramente, cornișe, brâuri, colonete, pilaștri, etc). Reabilitarea termică nu poate constitui un pretext pentru eludarea acestei reglementări, în unele cazuri aceasta putând implica tehnologii și materiale speciale.

Tâmplăriile se vor conserva prin reabilitare sau se vor înlocui cu unele moderne, compatibile ca forme și materiale cu arhitectura clădirii.

Învelitorile acoperișelor vor fi din țiglă ceramică de culoare naturală sau din tablă lisă fâșuită de culoare gri.

Igheburile și burlanele se vor reface din tablă zincată sau de cupru.

În cazul intervențiilor vizând restructurarea / extinderea corpurilor existente:

Se vor aplica reglementările anterioare.

Se vor evidenția / diferenția în structura spațială și expresia arhitecturală propusă elementele existente conservate și cele noi.

Firmele comerciale / necomerciale și vitrinele vor respecta reglementările cuprinse în Anexa 3 la prezentul regulament

## 12. CONDIȚII DE ECHIPARE EDILITARĂ ȘI EVACUAREA DEȘEURILOR

Zona e echipată edilitar complet.

Toate clădirile se vor racorda la rețelele edilitare publice.

Se interzice conducerea apelor meteorice spre domeniul public sau parcelele vecine.

Firidele de bransament și contorizare vor fi integrate în împrejmuiri sau clădiri.

Se interzice dispunerea aeriană a cablurilor de orice fel (electrice, telefonice, CATV etc).

Fiecare imobil va dispune de un spațiu interior parcelei (eventual integrat în clădire) destinat colectării deșeurilor menajere, accesibil din spațiul public.

## 13. SPAȚII LIBERE ȘI SPAȚII PLANTATE

Pe ansamblul unei parcele, spațiile verzi organizate pe solul natural vor ocupa minim 20% din suprafața totală și vor cuprinde exclusiv vegetație (joasă, medie și înaltă). Suprafețele având o îmbrăcăminte de orice tip sunt cuprinse în categoria spațiilor libere, pentru care se vor utiliza materiale tradiționale (în general daleje de piatră de tip permeabil).

Eliminarea arborilor maturi este interzisă, cu excepția situațiilor în care aceștia reprezintă un pericol iminent pentru siguranța persoanelor sau a bunurilor sau ar împiedică realizarea construcțiilor.

## 14. ÎMPREJMUIRI

Împrejmuirile orientate spre spațiul public vor avea un soclu opac cu înălțimea maximă de 80 cm și o parte transparentă, realizată din grilaj metalic sau într-un sistem similar care permite vizibilitatea în ambele direcții și pătrunderea vegetației. Înălțimea maximă a împrejmuirilor va fi de 2,2 m. Împrejmuirile vor putea fi dublate de garduri vii.

Împrejmuirile spre parcelele vecine vor avea maximum 2,20 m înălțime și vor fi de tip opac.

Porțile împrejmuirilor situate în aliniament se vor deschide spre interiorul parcelei.

Tratamentul arhitectural al împrejmuirilor va fi corelat cu cel al clădirilor aflate pe parcelă.

## **SECȚIUNEA 4. POSIBILITĂȚI MAXIME DE OCUPARE ȘI UTILIZARE A TERENULUI**

### **15. PROCENT MAXIM DE OCUPARE A TERENULUI (P.O.T.)**

P.O.T. maxim va fi cel reglementat prin RGU sau norme specifice pentru programul arhitectural respectiv, fără a depăși pentru ansambluri sau pentru parcelele comune:

P.O.T. maxim = 60%

pentru parcelele de colț:

P.O.T. maxim = 75%

Această reglementare se va aplica și în cazul extinderii clădirilor existente sau al adăugării de noi corpuri de clădire, calculul făcându-se în mod obligatoriu pe întreaga parcelă, în înțeles urbanistic.

### **16. COEFICIENT MAXIM DE UTILIZARE A TERENULUI (C.U.T.)**

C.U.T. maxim va fi cel reglementat prin norme specifice pentru programul arhitectural respectiv, fără a depăși pentru ansambluri sau parcelele comune:

C.U.T. maxim = 2.2

pentru parcelele de colț:

C.U.T. maxim = 2,8

Această reglementare se va aplica și în cazul extinderii, mansardării, supraetajării clădirilor existente sau al adăugării de noi corpuri de clădire, calculul făcându-se în mod obligatoriu pe întreaga parcelă, în înțeles urbanistic. În cazul mansardărilor, suprafața nivelului (SN) mansardei va reprezenta maximum 60% din suprafața nivelului curent (se va lua în calcul numai porțiunea cu h liber  $\geq 1,40$  m).

## **Liu**      **Locuințe cu regim redus de înălțime dipuse pe un parcelar de tip urban**

### **SECȚIUNEA 1. CARACTERUL ZONEI**

Zona este caracterizată de funcțiunea rezidențială de densitate mică (predominant locuințe unifamiliale), de parcelarul omogen și regulat, rezultat al unor operațiuni de urbanizare (cu parcele generoase, având deschiderea la stradă de 12 – 20 m, adâncimea de 30 – 55 m și suprafața de 450 – 1000 mp) și de regimul de construire izolat, cu clădiri de locuit de tip urban modern, retrase din aliniament (caracterul fiind marcat de prezența arhitecturii național romantice și a stilului internațional).

#### **Subzone:**

S\_Et - Subzona de activități economice cu caracter terțiar situate în zone cu caracter rezidențial – a se vedea Regulamentul aferent UTR Et

S\_Is – Subzona de instituții și servicii publice și de interes public constituite în clădiri dedicate, situate în afara zonei centrale – a se vedea Regulamentul aferent UTR Is\_A

### **A. CONDIȚIONĂRI PRIMARE**

Pentru instituirea de noi subzone S\_Et sau S\_Is se va elabora un P.U.Z.

În cazul elaborării PUZ, se vor respecta următoarele condiții:

a) Teritoriul minim care urmează să fie reglementat prin P.U.Z. va fi Unitatea Teritorială de Referință. În cazuri bine justificate se poate accepta elaborarea PUZ pe un teritoriu mai restrâns, dacă acesta se evidențiază ca o unitate urbanistică independentă, unitară și coerentă din punct de vedere spațial și funcțional. Acesta va include minimum un cvartal.

b) Prin Avizul de Oportunitate se va specifica detaliat programul urbanistic, obiectivele și servituțile de utilitate publică, restricțiile stabilite prin P.U.G., ca și cele identificate ulterior sau ca efect al prevederilor P.U.Z., alte condiționări specifice teritoriului în cauză.

Reglementările P.U.Z. și R.L.U. aprobate la data intrării în vigoare a noului P.U.G. vor fi înlocuite cu reglementările prezentului regulament, în condițiile stipulate în cadrul Articolului 31, Reglementarea situațiilor tranzitorii.

### **B. SERVITUȚI PENTRU OBIECTIVE DE UTILITATE PUBLICĂ AFLATE ÎN ZONĂ, ALTE RESTRICȚII**

Se vor aplica în mod obligatoriu servituțile generate de obiectivele de utilitate publică precum și celelalte restricții, așa cum sunt ele evidențiate în PUG - planșa 3.2. „Reglementări Urbanistice – Unități Teritoriale de Referință” și în RLU – Cap. 2 – Terenuri și Zone cu Regim Special și Cap. 3 - Condiții Generale Privitoare la Construcții.

#### **Servituți de utilitate publică:**

Pentru trama stradală până la nivel de colectoare se vor aplica servituțile așa cum sunt ele marcate în PUG (a se vedea planșa 3.2. „Reglementări Urbanistice – Unități Teritoriale de Referință”).

În cazul elaborării PUZ, în cadrul acestuia se vor stabili locații concrete și servituțile de utilitate publică aferente pentru trama stradală de interes local, infrastructura edilitară, spațiile verzi etc, conform programului urbanistic stabilit prin Avizul de Oportunitate (Avizul Arhitectului Șef).

Emiterea Autorizației de pentru alte lucrări decât cele de utilitate publică, pe terenurile afectate de o servitute de utilitate publică, este interzisă. Prin excepție, pentru imobilele existente

grevate de o servitute publică, până la aplicarea acesteia, pot fi autorizate lucrări care nu conduc la amplificarea volumului construcțiilor cum ar fi: lucrări de întreținere curentă, modificări interioare sau schimbări de destinație, lucrări cu caracter provizoriu: panouri de afisaj, firme și reclame, lucrări de consolidare.

Suprafețele de teren grevate de servituți de utilitate publică vor fi dezmembrate din parcelele inițiale și înscrise în C.F. cu destinația de *teren rezervat pentru servitute de utilitate publică*.

## C. REGLEMENTARI PENTRU SPAȚIUL PUBLIC

Amenajarea și utilizarea spațiului public se va face cu respectarea reglementărilor cuprinse în Anexa 4 și a reglementărilor de mai jos.

Pentru lucrările de reabilitare / modernizare a rețelei de străzi se vor elabora proiecte de specialitate, în cadrul cărora se vor aplica profile transversale unitare, specific rezidențiale (conform Anexei 6) ce vor determina caracterul spațiului public și al zonei. Acestea vor obține Avizul Arhitectului șef.

Profilele transversale vor cuprinde în mod obligatoriu plantații de arbori în aliniament, locuri de staționare în lung, trotuare de minimum 1,50 m lățime, trasee pentru bicicliști comune cu cele pentru vehicule, cu excepția străzilor colectoare pe care se vor amenaja piste separate.

Se recomandă limitarea vitezei de deplasare a autovehiculelor la 30 km/h, cu excepția străzilor colectoare.

Cablurile electrice și de comunicații se vor introduce în subteran, ca și toate celelalte rețele edilitare.

Pentru lucrările de reabilitare sau amenajare a spațiilor verzi / libere publice se vor elabora proiecte de specialitate, în cadrul cărora se vor organiza, de regulă, între altele, locuri de joacă pentru copii, spații pentru sport și odihnă. Acestea vor obține Avizul Arhitectului șef.

Mobilierul urban va fi integrat unui concept coerent pentru imaginea urbană a spațiilor publice din întregul ansamblu.

## SECȚIUNEA 2. UTILIZARE FUNCȚIONALĂ

Se va aplica lista utilizărilor / activităților corespunzătoare fiecărei categorii de funcțiuni, conform Anexei 1 la prezentul Regulament.

### 1. UTILIZARI ADMISE

Locuințe individuale (unifamiliale) și anexele acestora: garaje, filigorii, împrejmui, platforme carosabile și pietonale, amenajări exterioare, piscine.

Locuințe semicolective (familiale), cu maximum două unități locative pe parcela. (unitati locative suprapuse sau alipite). Alternativ, pe o parcelă se pot amplasa două locuințe individuale în regim izolat, dacă parcela are cel puțin 700mp, caz în care se va elabora P.U.D.

### 2. UTILIZARI ADMISE CU CONDIȚIONARI

**Instalații exterioare** (de climatizare, de încălzire, pompe de căldură etc) cu condiția ca în funcționare acestea să producă un nivel de zgomot care să fie inaudibil la nivelul ferestrelor vecinilor

**Servicii cu acces public** (servicii de proximitate), conform Anexei 1 la prezentul regulament, prestate în special de proprietari, cu următoarele condiții:

- a) să se adreseze preponderent locuitorilor zonei;



b) activitatea (inclusiv depozitarea) să se desfășoare numai în interiorul clădirii ;  
c) să nu producă poluare fonică, chimică sau vizuală, să nu afecteze intimitatea locuirii pe parcelele vecine

d) pentru activități ce nu se conformează prevederilor anterioare se va obține acordul vecinilor de parcelă.

Este de asemenea necesar acest acord pentru orice intervenții asupra spațiilor / clădirilor existente ce adăpostesc activități de natura celor mai sus menționate.

Pentru **activități de alimentație publică** se va obține acordul vecinilor pe o rază de 50 m de la limita parcelei, pe toate direcțiile.

**Servicii profesionale sau manufacturiere**, conform Anexei 1 la prezentul regulament, prestate de proprietari / ocupanți numai în paralel cu locuirea, cu următoarele condiții:

a) activitatea (inclusiv depozitarea) să se desfășoare numai în interiorul clădirii;  
b) să nu producă poluare fonică, chimică sau vizuală, să nu afecteze intimitatea locuirii pe parcelele vecine;

c) pentru activități ce nu se conformează prevederilor anterioare se va obține acordul vecinilor de parcelă. Este de asemenea necesar acest acord pentru orice intervenții asupra spațiilor / clădirilor existente ce adăpostesc activități de natura celor mai sus menționate.

**Funcțiuni de turism**, cu următoarele condiții:

- a) să nu includă alimentație publică;
- b) să se obțină acordul vecinilor

**Instituții de educație / învățământ** - creșe, grădinițe, școli publice și private, cu următoarele condiții:

- a) să se elaboreze un P.U.D. pentru organizarea ocupării parcelei;
- b) să se asigure suprafețele necesare (de teren, utile, desfășurate), funcție de capacitate; conform normativelor privind proiectarea, realizarea și exploatarea construcțiilor de acest tip
- c) pe parcelă să nu existe alte funcțiuni.

### 3. UTILIZARI INTERZISE

Sunt interzise orice utilizări, altele decât cele admise la punctul 1 și punctul 2. Această reglementare are caracter definitiv și nu poate fi modificată prin PUZ.

Sunt interzise lucrări de terasament și sistematizare verticală de natură să afecteze amenajările din spațiile publice sau de pe parcelele adiacente.

### SECȚIUNEA 3. CONDIȚII DE AMPLASARE, ECHIPARE ȘI CONFIGURARE A CLĂDIRILOR

Se recomandă ca amplasarea, orientarea și configurarea clădirilor de locuit să se înscrie în tipologia specifică zonei.

Extinderea, mansardarea sau supraetajarea clădirilor existente este posibilă doar cu respectarea condițiilor de amplasare și configurare reglementate în cadrul prezentei secțiuni. Clădirile sau părțile de clădiri existente ce nu se încadrează în prevederile prezentului regulament nu vor putea fi amplificate, ci doar menținute în parametrii actuali.

### 4. CARACTERISTICILE PARCELELOR: SUPRAFEȚE, FORME, DIMENSIUNI

Se consideră construibile parcelele care îndeplinesc cumulativ următoarele condiții:

- a) să aibă front la stradă;
- b) lungimea frontului la stradă să fie mai mare sau egală cu 12 m ;
- c) adâncimea să fie mai mare decât frontul la stradă;
- d) suprafața să fie mai mare sau egală cu 350 m;

Prin excepție, în cazul parcelelor în înțeles urban existente ce nu îndeplinesc condițiile enumerate mai sus, se va elabora un P.U.D. prin care se va evidenția modalitatea de conformare la prevederile prezentului regulament privind utilizarea funcțională, amplasarea, echiparea și configurarea clădirilor, staționarea autovehiculelor, posibilitățile maxime de ocupare și utilizare a terenurilor.

În cazul parcelelor neconstruite, existente la data intrării în vigoare a P.U.G., accesibile prin servitute de trecere, rezultate din divizarea unei parcele inițiale în adâncime, constructibilitatea acestora e condiționată de acordul vecinilor, dacă parcelele acestora nu se află, la rândul lor, în aceeași situație.

Se admit operațiuni de divizare sau comasare a parcelelor, numai cu condiția ca toate parcelele rezultate să respecte condițiile mai sus menționate, specifice zonei.

## 5. AMPLASAREA CLADIRILOR FAȚĂ DE ALINIAMENT

În situațiile în care există alinieri unitare (aceeași retragere față de aliniament pe cel puțin patru parcele alăturate și învecinate pe același front cu parcela în cauză), clădirile se vor retrage cu aceeași distanță față de aliniament ca și clădirile alăturate.

În situațiile cu alinieri variabile, clădirile se vor retrage cu cel puțin 3 m de la aliniament cu respectarea obiceiului locului.

Pentru parcelele de colț, retragerea se va realiza față de ambele aliniamente.

Garajele se vor retrage cu minimum 6 m de la aliniament, pentru a permite parcare în față a unui autoturism.

## 6. AMPLASAREA CLADIRILOR FAȚĂ DE LIMITELE LATERALE ȘI POSTERIOARE ALE PARCELELOR

### **Pentru parcelele cu front la stradă de lungime cuprinsă între 12 și 15 m:**

a) în cazul existenței unui calcan vecin, clădirile se vor alipi de acesta. Noul calcan nu va depăși lungimea celui existent. Nu vor fi luate în considerare calcanele construcțiilor anexe și/sau provizorii de pe parcelele vecine. Se admite construirea unui calcan numai în scopul acoperirii unui calcan existent. Clădirile se vor retrage în mod obligatoriu de la latura opusă celei ce include un calcan existent cu o distanță minimă de 3 m. În cazul existenței calcanelor pe ambele laturi ale parcelei, se va închide frontul.

b) în cazul în care pe limitele laterale de proprietate nu există calcane, clădirile se vor retrage de la acestea în mod obligatoriu cu o distanță minimă de 3 m.

Prin excepție, în situația în care se poate identifica în zonă o „regulă locală” (regulă a zonei, obicei al locului) de amplasare a clădirilor pe parcelă - demonstrată prin prezentarea imobilelor din vecinătate pe planul de situație - ce implică o retragere mai mică de la limita laterală de proprietate, aceasta se poate aplica numai pe una din laturi. În acest caz înălțimea clădirii, pe această parte nu va depăși 4,50 m.

### **Pentru parcelele cu front la stradă de lungime mai mare de 15 m:**

a) în cazul existenței unui calcan vecin, clădirile se pot alipi de acesta. Noul calcan nu va depăși lungimea celui existent. Nu vor fi luate în considerare calcanele construcțiilor anexe și/sau provizorii de pe parcelele vecine. Se admite construirea unui calcan numai în scopul acoperirii unui calcan existent. Clădirile se vor retrage în mod obligatoriu de la latura opusă celei ce include un calcan existent cu o distanță minimă de 3 m.

b) clădirile se vor retrage în mod obligatoriu de la limitele laterale în situațiile în care pe acestea nu există calcane, cu o distanță minimă de 3 m

Prin excepție, în situația în care se poate identifica în zonă o „regulă locală” (regulă a zonei,

61

obicei al locului) de amplasare a clădirilor pe parcelă - demonstrată prin prezentarea imobilelor din vecinătate pe planul de situație - ce implică o retragere mai mică de la limita laterală de proprietate (dar nu mai puțin de 2 m), aceasta se poate aplica numai pe una din laturi, cu condiția ca imobilul învecinat să aibă spre limita în cauză o retragere minimă de 3 m. În acest caz înălțimea clădirii, pe această parte nu va depăși 4,50 m.

**Pentru toate situațiile:**

- a) clădirile se vor retrage de la limita posterioară a parcelei cu o distanță minimă egală cu înălțimea clădirii, dar nu mai puțin decât 6 m.
- b) garajele, inclusiv cele incluse în corpul principal de clădire, se vor putea alipi limitelor laterale ale parcelei, cu condiția ca înălțimea calcanului rezultat să nu depășească 2,80 m.
- c) garajele se vor retrage cu cel puțin 6 m față de limitele posterioare ale parcelei.
- d) toate construcțiile de pe parcela în înteles urban se vor amplasa în fâșia adiacentă aliniamentului cu adâncimea de 25 m, cu excepția ediculelor cu caracter provizoriu ce contribuie la organizarea grădinii (filigorii / pavilioane, depozite pentru unelte de grădină etc), a căror suprafață însumată va fi de maximum 15 mp.

## 7. AMPLASAREA CLĂDIRILOR UNELE FAȚĂ DE ALTELE PE ACEEAȘI PARCELA

Distanța minimă dintre două clădiri aflate pe aceeași parcelă va fi egală cu jumătate din înălțimea clădirii mai înalte, măsurată la cornișă sau atic în punctul cel mai înalt, dar nu mai puțin decât 3 m.

În cazul în care încăperi principale (camere de zi, dormitoare) sunt orientate spre spațiul dintre cele două clădiri, distanța minimă va fi de 6 m.

## 8. CIRCULAȚII ȘI ACCESE

Autorizarea executării construcțiilor este permisă numai dacă există acces direct la drumurile publice. Prin excepție, pentru situații existente la data intrării în vigoare a PUG, se admite construirea parcelelor cu acces prin servitute la drumurile publice. De regulă, pe o parcelă se pot prevedea un singur acces pietonal și un singur acces carosabil. Accesul carosabil va avea lățimea de maximum 3 m.

Orice acces la drumurile publice se va realiza conform avizului eliberat de administratorul acestora.

Pentru căile pietonale și carosabile din interiorul parcelelor se recomandă utilizarea învelitorilor permeabile.

## 9. STAȚIONAREA AUTOVEHICULELOR

Staționarea autovehiculelor se va organiza în interiorul parcelei.

**Necesarul de parcaje:**

Locuințe individuale (unifamiliale) sau semicolective (familiale), inclusiv în cazul în care ocupanții desfășoară activități liberale sau manufacturiere:

- a) minimum un loc de parcare pentru clădiri cu AU mai mică de 100 mp;
- b) minimum două locuri de parcare pentru clădiri cu AU mai mare de 100 mp.

**Servicii cu acces public (servicii de proximitate):** minimum două locuri de parcare

Prin excepție, în situațiile în care, din motive demonstrabile, în interiorul parcelei nu pot fi realizate în condiții rezonabile parcaje sau numărul de parcaje necesar, pentru lucrări de restructurare parțială (schimbări de destinație, demolări parțiale, extinderi, mansardări, adăugare de noi corpuri de clădire etc), se poate accepta parcare pe domeniul public, pe bază de abonament. În aceste cazuri se va elabora un P.U.D.

**Funcțiuni de turism**, cu următoarele condiții:

- a) să nu includă alimentație publică;
- b) să se obțină acordul vecinilor.

**Instituții de educație / învățământ** - creșe, grădinițe, școli publice și private - parcaje pentru personal: minimum un loc de parcare la 5 persoane, dar nu mai puțin de două.

## 10. ÎNĂLȚIMEA MAXIMĂ ADMISĂ A CLĂDIRILOR

Regimul de înălțime maxim admis este de trei niveluri supraterane (parter + etaj + mansardă / nivel retras) sau (demisol + parter + mansardă / nivel retras). Retragerea ultimului nivel va fi mai mare sau egală cu 1,80 m față de planul fațadei spre stradă / spațiul public.

Totalizat, regimul de înălțime nu poate depăși una dintre următoarele configurații: (S) +P+1+M, (S) +P+1+R, D+P+M, D+P+R (semnificațiile prescurtărilor: S – subsol, D – demisol, P – parter, M – mansardă, R – nivel retras).

Înălțimea maximă admisă a clădirilor, măsurată la cornișa superioară sau la aticul ultimului nivel neretras, în punctul cel mai înalt, nu va depăși 8 m.

Înălțimea maximă admisă a clădirilor, măsurată la coama acoperișului sau la aticul nivelului retras, în punctul cel mai înalt, nu va depăși 12 m.

## 11. ASPECTUL EXTERIOR AL CLĂDIRILOR

Autorizarea executării construcțiilor este permisă numai dacă aspectul lor exterior nu contravine funcțiunii acestora, caracterului zonei așa cum a fost el descris în preambul și peisajului urban.

Autorizarea executării construcțiilor care, prin conformare, volumetrie și aspect exterior, intră în contradicție cu aspectul general al zonei și depreciază valorile general acceptate ale urbanismului și arhitecturii, este interzisă.

Arhitectura clădirilor noi va fi de factură modernă și va exprima caracterul programului (locuire). Se interzice realizarea de pastişe arhitecturale sau imitarea stilurilor istorice.

Volumetria va fi echilibrată, specifică programului de locuit.

Acoperișurile cu șarpantă vor avea forme simple, în două sau patru ape, cu pante egale și constante ce nu vor depăși 60°, sau cu terasă. Cornișele vor fi de tip urban.

Raportul plin-gol va fi apropiat de cel predominant în zonă.

Materialele de finisaj vor fi cele specifice zonei – țiglă ceramică sau tablă lisă fălțuită pentru acoperișe înclinate, tencuieli pentru fațade, placaje din piatră sau tencuieli pentru socluri și alte elemente arhitecturale. Pentru tâmplării (uși și ferestre) se recomandă lemnul.

Culorile vor fi pastelate, deschise, apropiate de cele naturale, specifice. Se interzice folosirea culorilor saturate, stridente, închise la toate elementele construcției.

La clădirile existente se interzice eliminarea decorațiilor specifice (ancadramente, cornișe, brâuri, colonete, pilaștri, tâmplării împrejmuiri etc) cu ocazia renovării sau a reabilitării termice. În cazul restructurării/extinderii aceste elemente se vor îngloba, de regulă, în conceptul general.

Serviciile profesionale ale ocupanților vor putea fi marcate prin plăci metalice gravate cu dimensiunea maximă de 30x50 cm. Acestea vor fi amplasate numai la limita sau în afara domeniului public.

## 12. CONDIȚII DE ECHIPARE EDILITARĂ ȘI EVACUAREA DEȘEURILOR

Toate utilitățile se vor asigura prin racordare la rețelele edilitare publice, zona beneficiind de echipare completă.

Se interzice conducerea apelor meteorice spre domeniul public sau parcelele vecine.

Firidele de bransament și contorizare vor fi integrate în împrejmuire.

Se interzice dispunerea aeriană a cablurilor de orice fel (electrice, telefonice, CATV etc).

Fiecare parcelă va dispune de o platformă sau de un spațiu interior parcelei (eventual integrat în împrejmuire) destinat colectării deșeurilor menajere, accesibil din spațiul public.

### 13. SPAȚII LIBERE ȘI SPAȚII PLANTATE

Pe ansamblul unei parcele, spațiile verzi organizate pe solul natural vor ocupa minim 40% din suprafața totală și vor cuprinde exclusiv vegetație (joasă, medie și înaltă). Suprafețele având o îmbrăcăminte de orice tip sunt cuprinse în categoria spațiilor libere.

Pe fâșia de teren cuprinsă între stradă / spațiu public și clădirile retrase de la aliniment (grădina de fațadă), minim 60% din suprafețe vor fi organizate ca spații verzi.

Eliminarea arborilor maturi este interzisă, cu excepția situațiilor în care aceștia reprezintă un pericol iminent pentru siguranța persoanelor sau a bunurilor sau ar împiedică realizarea construcțiilor.

### 14. ÎMPREJMUIRI

Spre spațiul public aliniamentul va fi obligatoriu închis pe toată lungimea sa prin împrejmuire.

Împrejmuirile orientate spre spațiul public vor avea un soclu opac cu înălțimea maximă de 80 cm și o parte transparentă, realizată din grilaj metalic sau într-un sistem similar care permite vizibilitatea în ambele direcții și pătrunderea vegetației. Înălțimea maximă a împrejmuirilor va fi de 2,2 m. Împrejmuirile vor putea fi dublate de garduri vii.

Împrejmuirile spre parcelele vecine vor avea maximum 2,20 m înălțime și vor fi de tip transparent sau opac.

Porțile împrejmuirilor situate în aliniament se vor deschide spre interiorul parcelei.

Tratamentul arhitectural al împrejmuirilor va fi corelat cu cel al clădirilor aflate pe parcelă.

## SECȚIUNEA 4. POSIBILITAȚI MAXIME DE OCUPARE ȘI UTILIZARE A TERENULUI

### 15. PROCENT MAXIM DE OCUPARE A TERENULUI (P.O.T.)

Locuințe, alte utilizări admise:

P.O.T. maxim = 35%

Instituții de educație / învățământ - creșe, grădinițe, școli publice și private:

P.O.T. maxim = 25%.

Această reglementare se va aplica și în cazul extinderii clădirilor existente sau al adăugării de noi corpuri de clădire, calculul făcându-se în mod obligatoriu pe întreaga parcelă, în înțeles urbanistic.

### 16. COEFICIENT MAXIM DE UTILIZARE A TERENULUI (C.U.T.)

Locuințe, alte utilizări admise:

C.U.T. maxim = 0,9

Instituții de educație / învățământ - creșe, grădinițe, școli publice și private:

C.U.T. maxim = 0,5.

Această reglementare se va aplica și în cazul extinderii, mansardării, supraetajării clădirilor existente sau al adăugării de noi corpuri de clădire, calculul făcându-se în mod obligatoriu pe

64

întreaga parcelă, în înțeles urbanistic. În cazul mansardărilor, suprafața nivelului (SN) mansardei va reprezenta maximum 60% din suprafața nivelului curent (se va lua în calcul numai porțiunea cu h liber  $\geq 1,40$  m).

## **Lip**      **Locuințe cu regim redus de înălțime dipuse pe un parcelar de tip periferic**

### **SECȚIUNEA 1. CARACTERUL ZONEI**

Zona este caracterizată de funcțiunea rezidențială de densitate mică (predominant locuințe unifamiliale), de parcelarul omogen și regulat, rezultat al unor operațiuni de urbanizare sau variat, rezultat al dezvoltării spontane (cu parcele având deschiderea la stradă de 8 – 18 m, adâncimea de 30 – 75 m și suprafața de 250 – 1200 mp) și de regimul de construire izolat sau cuplat, cu clădiri de locuit de tip tradițional, (mai ales case lungi cu latura scurtă la stradă, așezate în lungul unei laturi a parcelei), retrase sau nu din aliniament (caracterul fiind marcat de prezența decorației de tip eclectic a fațadelor principale).

Subzone:

S\_Et - Subzona de activități economice cu caracter terțiar situate în zone cu caracter rezidențial – a se vedea Regulamentul aferent UTR Et

S\_Is – Subzona de instituții și servicii publice și de interes public constituite în clădiri dedicate, situate în afara zonei centrale – a se vedea Regulamentul aferent UTR Is\_A

### **A. CONDIȚIONĂRI PRIMARE**

Pentru instituirea de noi subzone S\_Et sau S\_Is se va elabora un P.U.Z.

În cazul elaborării P.U.Z., se vor respecta următoarele condiții:

(a) Teritoriul minim care urmează să fie reglementat prin P.U.Z. va fi Unitatea Teritorială de Referință. În cazuri bine justificate se poate accepta elaborarea P.U.Z. pe un teritoriu mai restrâns, dacă acesta se evidențiază ca o unitate urbanistică independentă, unitară și coerentă din punct de vedere spațial și funcțional. Acesta va include minimum un cvartal.

(b) Prin Avizul de Oportunitate se vor specifica detaliat programul urbanistic, obiectivele și servituțile de utilitate publică, restricțiile stabilite prin P.U.G., ca și cele identificate ulterior sau ca efect al prevederilor P.U.Z., alte condiționări specifice teritoriului în cauză.

### **B. SERVITUȚI PENTRU OBIECTIVE DE UTILITATE PUBLICĂ AFLATE ÎN ZONA, ALTE RESTRICȚII**

Se vor aplica în mod obligatoriu servituțile generate de obiectivele de utilitate publică precum și celelalte restricții, așa cum sunt ele evidențiate în PUG - planșa 3.2. „Reglementări Urbanistice – Unități Teritoriale de Referință” și în RLU – Cap. 2 – Terenuri și Zone cu Regim Special și Cap. 3 - Condiții Generale Privitoare la Construcții.

#### **Servituți de utilitate publică:**

Pentru trama stradală până la nivel de colectoare se vor aplica servituțile așa cum sunt ele marcate în PUG (a se vedea planșa 3.2. „Reglementări Urbanistice – Unități Teritoriale de Referință”).

În cazul elaborării PUZ, în cadrul acestuia se vor stabili locații concrete și servituțile de utilitate publică aferente pentru trama stradală de interes local, infrastructura edilitară, spațiile verzi etc, conform programului urbanistic stabilit prin Avizul de Oportunitate (Avizul Arhitectului Șef).

Emiterea Autorizației de construire pentru alte lucrări decât cele de utilitate publică, pe terenurile afectate de o servitute de utilitate publică, este interzisă.

Prin excepție, pentru imobilele existente grevate de o servitute publică, până la aplicarea acesteia, pot fi autorizate lucrări care nu conduc la amplificarea volumului construcțiilor cum ar fi:

lucrări de întreținere curentă, modificări interioare sau schimbări de destinație, lucrări cu caracter provizoriu: panouri de afisaj, firme și reclame, lucrări de consolidare.

Suprafețele de teren grevate de servituți de utilitate publică vor fi dezmembrate din parcelele inițiale și înscrise în C.F. cu destinația de *teren rezervat pentru servitute de utilitate publică*.

## C. REGLEMENTĂRI PENTRU SPAȚIUL PUBLIC

Amenajarea și utilizarea spațiului public se va face cu respectarea reglementărilor cuprinse în Anexa 4 și a reglementărilor de mai jos.

Pentru lucrările de modernizare a rețelei de străzi se vor elabora proiecte de specialitate, în cadrul cărora se vor aplica profile transversale unitare, specific rezidențiale (conform Anexei 6) ce vor determina caracterul spațiului public și al zonei. Acestea vor obține Avizul Arhitectului șef.

Profilele transversale vor cuprinde în mod obligatoriu plantații de arbori în aliniament, locuri de staționare în lung, trotuare de minimum 1,50 m lățime, trasee pentru bicicliști comune cu cele pentru vehicule, cu excepția străzilor colectoare pe care se vor amenaja piste separate.

Se recomandă limitarea vitezei de deplasare a autovehiculelor la 30 km/h, cu excepția străzilor colectoare.

Cablurile electrice și de comunicații se vor introduce în subteran, ca și toate celelalte rețele edilitare. Pentru lucrările de reabilitare sau amenajare a spațiilor verzi / libere publice se vor elabora proiecte de specialitate, în cadrul cărora se vor organiza, de regulă, între altele, locuri de joacă pentru copii și spații de odihnă. Acestea vor obține Avizul Arhitectului șef.

Mobilierul urban va fi integrat unui concept coerent pentru imaginea urbană a spațiilor publice din întregul ansamblu.

## SECȚIUNEA 2. UTILIZARE FUNCȚIONALĂ

Se va aplica lista utilizărilor / activităților corespunzătoare fiecărei categorii de funcțiuni, conform Anexei 1 la prezentul Regulament.

### 1. UTILIZĂRI ADMISE

Locuințe individuale (unifamiliale) și anexele acestora: garaje, filigorii, împrejmui, platforme carosabile și pietonale, amenajări exterioare, piscine.

Locuințe semicolective (familiale), cu maximum două unități locative pe parcela. (unitati locative suprapuse sau alipite). Alternativ, pe o parcelă se pot amplasa doua locuințe individuale în regim izolat, dacă parcela are cel puțin 700mp, caz în care se va elabora P.U.D.

### 2. UTILIZĂRI ADMISE CU CONDIȚIONĂRI

**Instalații exterioare** (de climatizare, de încălzire, pompe de căldură etc) cu condiția ca în funcționare acestea să producă un nivel de zgomot care să fie inaudibil la nivelul ferestrelor vecinilor.

**Servicii cu acces public** (servicii de proximitate), conform Anexei 1 la prezentul regulament, prestate în special de proprietari, cu următoarele condiții:

- a) să se adreseze preponderent locuitorilor zonei;
- b) activitatea (inclusiv depozitarea) să se desfășoare numai în interiorul clădirii ;
- c) să nu producă poluare fonică, chimică sau vizuală, să nu afecteze intimitatea locuirii pe parcelele vecine ;
- d) pentru activități ce nu se conformează prevederilor anterioare se va obține acordul



vecinilor de parcelă.

Este de asemenea necesar acest acord pentru orice intervenții asupra spațiilor / clădirilor existente ce adăpostesc activități de natura celor mai sus menționate.

Pentru activități de alimentație publică se va obține acordul vecinilor pe o rază de 50 m de la limita parcelei, pe toate direcțiile.

Servicii profesionale sau manufacturiere, conform Anexei 1 la prezentul regulament, prestate de proprietari / ocupanți numai în paralel cu locuirea, cu următoarele condiții:

- (a) activitatea (inclusiv depozitarea) să se desfășoare numai în interiorul clădirii
- (b) să nu producă poluare fonică, chimică sau vizuală, să nu afecteze intimitatea locuirii pe parcelele vecine
- (c) pentru activități ce nu se conformează prevederilor anterioare se va obține acordul vecinilor de parcelă. Este de asemenea necesar acest acord pentru orice intervenții asupra spațiilor / clădirilor existente ce adăpostesc activități de natura celor mai sus menționate

**Funcțiuni de turism**, cu următoarele condiții:

- (a) să nu includă alimentație publică;
- (b) să se obțină acordul vecinilor

**Instituții de educație / învățământ - creșe, grădinițe, școli publice și private**, cu următoarele condiții: (a) să se elaboreze un P.U.D. pentru organizarea ocupării parcelei;

- (b) să se asigure suprafețele necesare (de teren, utile, desfășurate), funcție de capacitate, conform normativelor privind proiectarea, realizarea și exploatarea construcțiilor de acest tip;
- (c) pe parcelă să nu existe alte funcțiuni.

### 3. UTILIZĂRI INTERZISE

Sunt interzise orice utilizări, altele decât cele admise la punctul 1 și punctul 2. Această reglementare are caracter definitiv și nu poate fi modificată prin P.U.Z. Sunt interzise lucrări de terasament și sistematizare verticală de natură să afecteze amenajările din spațiile publice sau de pe parcelele adiacente.

### SECȚIUNEA 3. CONDIȚII DE AMPLASARE, ECHIPARE ȘI CONFIGURARE A CLĂDIRILOR

Se recomandă ca amplasarea, orientarea și configurarea clădirilor de locuit să se înscrie în tipologia specifică zonei.

Extinderea, mansardarea sau supraetajarea clădirilor existente este posibilă doar cu respectarea condițiilor de amplasare și configurare reglementate în cadrul prezentei secțiuni.

Clădirile sau părțile de clădiri existente ce nu se încadrează în prevederile prezentului regulament nu vor putea fi amplificate, ci doar menținute în parametrii actuali.

### 4. CARACTERISTICILE PARCELELOR: SUPRAFETE, FORME, DIMENSIUNI

Se consideră construibile parcelele care îndeplinesc cumulativ următoarele condiții:

- (a) să aibă front la stradă;
- (b) lungimea frontului la stradă să fie mai mare sau egală cu 6 m în cazul în care pe parcelele învecinate acesta e de maximum 10 m, respectiv mai mare sau egală cu 10 m în cazul în care pe parcelele învecinate acesta depășește 10 m;
- (c) adâncimea să fie mai mare decât frontul la stradă;
- (d) suprafața să fie mai mare sau egală cu 300 mp;

Prin excepție, în cazul parcelelor în înțeles urban existente ce nu îndeplinesc condițiile

enumerare mai sus, se va elabora un P.U.D., prin care se va evidenția modalitatea de conformare la prevederile prezentului regulament privind utilizarea funcțională, amplasarea, echiparea și configurarea clădirilor, staționarea autovehiculelor, posibilitățile maxime de ocupare și utilizare a terenurilor.

În cazul parcelelor existente la data intrării în vigoare a P.U.G, accesibile prin servitute de trecere, rezultate din divizarea unei parcele inițiale în adâncime, construibilitatea acestora e condiționată de acordul vecinilor, dacă parcelele acestora nu se află, la rândul lor, în aceeași situație.

Se admit operațiuni de divizare sau comasare a parcelelor, numai cu condiția ca toate parcelele rezultate să respecte condițiile mai sus menționate, specifice zonei.

## 5. AMPLASAREA CLADIRILOR FAȚA DE ALINIAMENT

În situațiile în care există alinieri unitare (aceeași retragere față de aliniament sau construcția în aliniament pe cel puțin patru parcele alăturate și învecinate pe același front cu parcela în cauză), clădirile se vor retrage cu aceeași distanță față de aliniament, respectiv se vor amplasa în aliniament, ca și clădirile alăturate.

În situațiile cu alinieri variabile, clădirile se vor retrage cu cel puțin 3 m față de aliniament cu respectarea obiceiului locului.

Pentru parcelele de colț, retragerea se va realiza față de ambele aliniamente.

Garajele se vor retrage cu minimum 6 m de la aliniament, pentru a permite parcare în față a unui autoturism.

## 6. AMPLASAREA CLADIRILOR FAȚA DE LIMITELE LATERALE ȘI POSTERIOARE ALE PARCELELOR

Pentru parcelele cu front la stradă de lungime mai mică sau egală cu 10 m:

(a) Pe baza unei convenții de construire pe limita de proprietate încheiate între vecini, clădirile se vor alipi, de regulă, la ambele limite laterale ale parcelei, pe o adâncime de maximum 25 m, măsurată de la aliniament (se va închide frontul).

(b) În cazul în care o asemenea convenție nu poate fi încheiată, clădirile se vor retrage de la limita / limitele laterale de proprietate conform reglementării de la punctul următor.

(c) În cazul restructurării / extinderii / etajării unor clădiri existente se va aplica aceeași regulă, porțiunea de construcție ce depășește adâncimea reglementată putând fi menținută ca atare, fără a se modifica regimul de înălțime.

(d) În cazul mansardării unor clădiri existente intervenția se va realiza în mod obligatoriu în geometria acoperișului actual.

### **Pentru parcelele cu front la stradă de lungime mai mare decât 10 m:**

(a) În cazul existenței unui calcan vecin, clădirile se vor alipi de acesta. Noul calcan nu va depăși lungimea de 25 m, măsurată de la aliniament. Nu vor fi luate în considerare calcanele construcțiilor anexe și/sau provizorii de pe parcelele vecine. Se admite construirea unui calcan în scopul acoperirii unui calcan existent sau pe baza unei convenții de construire pe limita de proprietate încheiate între vecini.

(b) Clădirile se vor retrage în mod obligatoriu de la latura opusă celei ce include un calcan existent cu o distanță minimă de 3 m. În cazul existenței calcanelor pe ambele laturi ale parcelei, se va închide frontul.

(c) În cazul în care pe limitele laterale de proprietate nu există calcane, clădirile se vor retrage de la acestea în mod obligatoriu cu o distanță minimă de 3 m.

Prin excepție, în situația în care se poate identifica în zonă o „regulă locală” (regulă a zonei,

obicei al locului) de amplasare a clădirilor pe parcelă - demonstrată prin prezentarea imobilelor din vecinătate pe planul de situație - ce implică o retragere mai mică de la limita laterală de proprietate, aceasta se poate aplica numai pe una din laturi, cu condiția ca imobilul învecinat să nu aibă încăperile principale orientate spre limita în cauză. În acest caz înălțimea clădirii, pe această parte, măsurată la cornișa superioară sau la atic în punctul cel mai înalt nu va depăși 4,50 m.

**Pentru toate situațiile:**

(a) clădirile se vor retrage de la limita posterioară a parcelei cu o distanță minimă egală cu înălțimea clădirii, dar cu nu mai puțin decât 6 m,

(b) garajele, inclusiv cele incluse în corpul principal de clădire, se vor putea alipi limitelor laterale ale parcelei, cu condiția ca înălțimea calcanului rezultat să nu depășească 2,80 m.

(c) garajele se vor retrage cu cel puțin 6 m față de limitele posterioare ale parcelei.

Toate construcțiile de pe parcela în înțeles urban se vor amplasa în fâșia adiacentă aliniamentului cu adâncimea de 25 m, cu excepția ediculelor cu caracter provizoriu ce contribuie la organizarea grădinii (filigorii / pavilioane, depozite pentru unelte de grădină etc), a căror suprafață însumată va fi de maximum 15 mp.

## **7. AMPLASAREA CLADIRILOR UNELE FAȚA DE ALTELE PE ACEEAȘI PARCELA**

Distanța minimă dintre două clădiri aflate pe aceeași parcelă va fi egală cu jumătate din înălțimea clădirii mai înalte, măsurată la cornișă sau atic în punctul cel mai înalt, dar nu mai puțin decât 3 m.

În cazul în care încăperi principale (camere de zi, dormitoare) sunt orientate spre spațiul dintre cele două clădiri, distanța minimă va fi de 6 m.

## **8. CIRCULAȚII ȘI ACCESE**

Autorizarea executării construcțiilor este permisă numai dacă există acces direct la drumurile publice. Prin excepție, pentru situații existente la data intrării în vigoare a P.U.G, se admite construirea parcelelor cu acces prin servitute la drumurile publice. De regulă, pe o parcelă se pot prevedea un singur acces pietonal și un singur acces carosabil. Accesul carosabil va avea lățimea de maximum 3 m.

Orice acces la drumurile publice se va realiza conform avizului eliberat de administratorul acestora.

Pentru căile pietonale și carosabile din interiorul parcelelor se recomandă utilizarea învelitorilor permeabile.

## **9. STAȚIONAREA AUTOVEHICULELOR**

Staționarea autovehiculelor se va organiza în interiorul parcelei.

Necesarul de parcaje:

Locuințe individuale (unifamiliale) sau semicolective (familiale), inclusiv în cazul în care ocupanții desfășoară activități liberale, manufacturiere sau de mică producție: un loc de parcare, recomandabil încorporat în volumul clădirii principale sau într-un garaj.

Servicii cu acces public (servicii de proximitate): un loc de parcare.

Prin excepție, în situațiile în care, din motive demonstrabile, în interiorul parcelei nu pot fi realizate în condiții rezonabile parcaje sau numărul de parcaje necesar, pentru lucrări de restructurare parțială (schimbări de destinație, demolări parțiale, extinderi, mansardări, adăugare de noi corpuri de clădire etc), se poate accepta parcare pe domeniul public, pe bază de abonament. În aceste cazuri se va elabora un P.U.D.

Instituții de educație / învățământ - creșe, grădinițe, școli publice și private - parcaje pentru personal: minimum un loc de parcare la 5 persoane, dar nu mai puțin de două.

## 10. ÎNĂLȚIMEA MAXIMĂ ADMISĂ A CLĂDIRILOR

Regimul de înălțime maxim admis este de trei niveluri supraterane, (parter + etaj + mansardă / nivel retras) sau (demisol + parter + mansardă / nivel retras). Retragerea ultimului nivel va fi mai mare sau egală cu 1,80 m față de planul fațadei spre stradă / spațiul public.

Totalizat, regimul de înălțime nu poate depăși una dintre următoarele configurații: (S) +P+1+M, (S) +P+1+R, D+P+M, D+P+R (semnificațiile prescurtărilor: S – subsol, D – demisol, P – parter, M – mansardă, R – nivel retras).

Înălțimea maximă admisă a clădirilor, măsurată la cornișa superioară sau la aticul ultimului nivel neretras, în punctul cel mai înalt, nu va depăși 8 m.

Înălțimea maximă admisă a clădirilor, măsurată la coama acoperișului sau la aticul nivelului retras, în punctul cel mai înalt, nu va depăși 12 m.

## 11. ASPECTUL EXTERIOR AL CLĂDIRILOR

Autorizarea executării construcțiilor este permisă numai dacă aspectul lor exterior nu contravine funcțiunii acestora, caracterului zonei așa cum a fost el descris în preambul și peisajului urban.

Autorizarea executării construcțiilor care, prin conformare, volumetrie și aspect exterior, intră în contradicție cu aspectul general al zonei și depreciază valorile general acceptate ale urbanismului și arhitecturii, este interzisă.

Arhitectura clădirilor noi va fi de factură modernă și va exprima caracterul programului (locuire). Se interzice realizarea de pașișe arhitecturale sau imitarea stilurilor istorice.

Volumetria va fi echilibrată, specifică programului de locuit.

Acoperișurile cu șarpantă vor avea forme simple, în două sau patru ape, cu pante egale și constante ce nu vor depăși 60° , sau cu terasă. Cornișele vor fi de tip urban.

Raportul plin-gol va fi apropiat de cel predominant în zonă.

Materialele de finisaj vor fi cele specifice zonei – țiglă ceramică sau tablă lisă fălțuită pentru acoperișe înclinate, tencuieli pentru fațade, placaje din piatră sau tencuieli pentru socluri și alte elemente arhitecturale. Pentru tâmplării (uși și ferestre) se recomandă lemnul.

Culorile vor fi pastelate, deschise, apropiate de cele naturale, specifice. Se interzice folosirea culorilor stridente, închise la toate elementele construcției.

La clădirile existente se interzice eliminarea decorațiilor specifice (ancadramente, cornișe, brâuri, colonete, pilaștri, tâmplării împrejmuii etc) cu ocazia renovării sau a reabilitării termice. În cazul restructurării/extinderii aceste elemente se vor îngloba, de regulă, în conceptul general.

Serviciile profesionale ale ocupanților vor putea fi marcate prin plăci metalice gravate cu dimensiunea maximă de 30x50 cm. Acestea vor fi amplasate numai la limita sau în afara domeniului public.

## 12. CONDIȚII DE ECHIPARE EDILITARĂ ȘI EVACUAREA DEȘEURILOR

Toate utilitățile se vor asigura prin racordare la rețelele edilitare publice, zona beneficiind de echipare completă.

Se interzice conducerea apelor meteorice spre domeniul public sau parcelele vecine.

Firidele de bransament și contorizare vor fi integrate în împrejmuire.

Se interzice dispunerea aeriană a cablurilor de orice fel (electrice, telefonice, CATV etc).

Fiecare parcelă va dispune de o platformă sau de un spațiu interior parcelei (eventual integrat în împrejmuire) destinat colectării deșeurilor menajere, accesibil din spațiul public.

### 13. SPAȚII LIBERE ȘI SPAȚII PLANTATE

Pe ansamblul unei parcele, spațiile verzi organizate pe solul natural vor ocupa minim 40% din suprafața totală și vor cuprinde exclusiv vegetație (joasă, medie și înaltă). Suprafețele având o îmbrăcăminte de orice tip sunt cuprinse în categoria spațiilor libere.

Pe fâșia de teren cuprinsă între stradă / spațiu public și clădirile retrase de la alinimanent (grădina de fațadă), minim 60% din suprafețe vor fi organizate ca spații verzi.

Eliminarea arborilor maturi este interzisă, cu excepția situațiilor în care aceștia reprezintă un pericol iminent pentru siguranța persoanelor sau a bunurilor sau ar împiedică realizarea construcțiilor.

### 14. ÎMPREJMUIRI

Spre spațiul public aliniamentul va fi obligatoriu închis pe toată lungimea sa prin împrejmuire.

Împrejmuirile orientate spre spațiul public vor avea un soclu opac cu înălțimea maximă de 80 cm și o parte transparentă, realizată din grilaj metalic sau într-un sistem similar care permite vizibilitatea în ambele direcții și pătrunderea vegetației. Înălțimea maximă a împrejmuirilor va fi de 2,2 m. Împrejmuirile vor putea fi dublate de garduri vii.

Împrejmuirile spre parcelele vecine vor avea maximum 2,20 m înălțime și vor fi de tip transparent sau opac.

Porțile împrejmuirilor situate în aliniament se vor deschide spre interiorul parcelei.

Tratamentul arhitectural al împrejmuirilor va fi corelat cu cel al clădirilor aflate pe parcelă.

## SECȚIUNEA 4. POSIBILITAȚI MAXIME DE OCUPARE ȘI UTILIZARE A TERENULUI

### 15. PROCENT MAXIM DE OCUPARE A TERENULUI (P.O.T.)

Locuințe, alte utilizări admise:

P.O.T. maxim = 35%

Instituții de educație / învățământ - creșe, grădinițe, școli publice și private:

P.O.T. maxim = 25%.

Această reglementare se va aplica și în cazul extinderii clădirilor existente sau al adăugării de noi corpuri de clădire, calculul făcându-se în mod obligatoriu pe întreaga parcelă, în înțeles urbanistic

### 16. COEFICIENT MAXIM DE UTILIZARE A TERENULUI (C.U.T.)

Locuințe, alte utilizări admise:

CUT maxim = 0,9

Instituții de educație / învățământ - creșe, grădinițe, școli publice și private:

CUT maxim = 0,5.

Această reglementare se va aplica și în cazul extinderii, mansardării, supraetajării clădirilor existente sau al adăugării de noi corpuri de clădire, calculul făcându-se în mod obligatoriu pe întreaga parcelă, în înțeles urbanistic. În cazul mansardărilor, suprafața nivelului (SN) mansardei va reprezenta maximum 60% din suprafața nivelului curent (se va lua în calcul numai porțiunea cu h liber  $\geq 1,40$  m).

## **Lir**      **Locuințe cu regim redus de înălțime cu caracter rural**

### **SECȚIUNEA 1. CARACTERUL ZONEI**

Zona este caracterizată de funcțiunea rezidențială de densitate mică (predominant locuințe unifamiliale) însoțite de anexe și suprafețe agricole sau de activități manufacturiere și de mică producție, de parcelarul de tip rural, dezvoltat în profunzime (cu parcele având în general deschiderea la stradă de 10 – 18 m, adâncimea de 30 – 100 m și suprafața de 300 – 1500 mp), și de regimul de construire izolat, pazat pe tipologiile tradiționale de ocupare a terenului (case lungi, dezvoltate în adâncime, dispuse în vecinătatea uneia din limitele laterale de proprietate, cărora li se adaugă corpuri noi, dispuse de o manieră diversă, rezultat al unui proces de densificare).

Subzone:

S\_Et - Subzona de activități economice cu caracter terțiar situate în zone cu caracter rezidențial – a se vedea Regulamentul aferent UTR Et

S\_Is – Subzona de instituții și servicii publice și de interes public constituite în clădiri dedicate, situate în afara zonei centrale – a se vedea Regulamentul aferent UTR Is\_A

### **A. CONDIȚIONĂRI PRIMARE**

Pentru instituirea de noi subzone S\_Et sau S\_Is se va elabora un P.U.Z.

În cazul elaborării PUZ, se vor respecta următoarele condiții:

(a) Teritoriul minim care urmează să fie reglementat prin P.U.Z. va fi Unitatea Teritorială de Referință. În cazuri bine justificate se poate accepta elaborarea P.U.Z. pe un teritoriu mai restrâns, dacă acesta se evidențiază ca o unitate urbanistică independentă, unitară și coerentă din punct de vedere spațial și funcțional. Acesta va include minimum un cvartal.

(b) Prin Avizul de Oportunitate se vor specifica detaliat programul urbanistic, obiectivele și servituțile de utilitate publică, restricțiile stabilite prin P.U.G., ca și cele identificate ulterior sau ca efect al prevederilor P.U.Z., alte condiționări specifice teritoriului în cauză.

Reglementările P.U.Z. și R.L.U. aprobate la data intrării în vigoare a noului P.U.G. vor fi înlocuite cu reglementările prezentului regulament, în condițiile stipulate în cadrul Articolului 31, Reglementarea situațiilor tranzitorii.

### **B. SERVITUȚI PENTRU OBIECTIVE DE UTILITATE PUBLICA AFLATE IN ZONA, ALTE RESTRICȚII**

Se vor aplica în mod obligatoriu servituțile generate de obiectivele de utilitate publică precum și celelalte restricții, așa cum sunt ele evidențiate în PUG - planșa 3.2. „Reglementări Urbanistice – Unități Teritoriale de Referință” și în RLU – Cap. 2 – Terenuri și Zone cu Regim Special și Cap. 3 - Condiții Generale Privitoare la Construcții.

**Servituți de utilitate publică:**

Pentru trama stradală până la nivel de colectoare se vor aplica servituțile așa cum sunt ele marcate în PUG (a se vedea planșa 3.2. „Reglementări Urbanistice – Unități Teritoriale de Referință”).

În cazul elaborării PUZ, în cadrul acestuia se vor stabili locații concrete și servituțile de utilitate publică aferente pentru trama stradală de interes local, infrastructura edilitară, spațiile verzi etc, conform programului urbanistic stabilit prin Avizul de Oportunitate (Avizul Arhitectului Șef).

Emiterea Autorizației de construire pentru alte lucrări decât cele de utilitate publică, pe

terenurile afectate de o servitute de utilitate publică, este interzisă.

Prin excepție, pentru imobilele existente grevate de o servitute publică, până la aplicarea acesteia, pot fi autorizate lucrări care nu conduc la amplificarea volumului construcțiilor, cum ar fi: lucrări de întreținere curentă, modificări interioare sau schimbări de destinație, lucrări cu caracter provizoriu: panouri de afisaj, firme și reclame, lucrări de consolidare.

Suprafețele de teren grevate de servituți de utilitate publică vor fi dezmembrate din parcelele inițiale și înscrise în C.F. cu destinația de teren rezervat pentru servitute de utilitate publică.

## C. REGLEMENTARI PENTRU SPAȚIUL PUBLIC

Amenajarea și utilizarea spațiului public se va face cu respectarea reglementărilor cuprinse în Anexa 4 și a reglementărilor de mai jos.

Pentru lucrările de modernizare a rețelei de străzi se vor elabora proiecte de specialitate, în cadrul cărora se vor aplica profile transversale unitare, specific rezidențiale (conform Anexei 6) ce vor determina caracterul spațiului public și al zonei. Acestea vor obține Avizul Arhitectului șef.

Profilele transversale vor cuprinde în mod obligatoriu plantații de arbori în aliniament, locuri de staționare în lung, trotuare de minimum 1,50 m lățime, trasee pentru bicicliști comune cu cele pentru vehicule, cu excepția străzilor colectoare pe care se vor amenaja piste separate.

Cablurile electrice și de comunicații se vor introduce în subteran, ca și toate celelalte rețele edilitare.

Se recomandă limitarea vitezei de deplasare a autovehiculelor la 30 km/h, cu excepția străzilor colectoare.

Pentru lucrările de reabilitare sau amenajare a spațiilor verzi / libere publice se vor elabora proiecte de specialitate, în cadrul cărora se vor organiza, de regulă, între altele, locuri de joacă pentru copii și spații de odihnă. Acestea vor obține Avizul Arhitectului șef.

Mobilierul urban va fi integrat unui concept coerent pentru imaginea urbană a spațiilor publice din întregul ansamblu.

## SECȚIUNEA 2. UTILIZARE FUNCȚIONALĂ

Se va aplica lista utilizărilor / activităților corespunzătoare fiecărei categorii de funcțiuni, conform Anexei 1 la prezentul Regulament

### 1. UTILIZĂRI ADMISE

Locuințe individuale (unifamiliale) și anexele acestora: garaje, filigorii, împrejmui, platforme carosabile și pietonale, amenajări exterioare.

**Locuințe semicolective (familiale)**, cu maximum două unități locative pe parcela. (unitati locative suprapuse sau alipite). Alternativ, pe o parcelă se pot amplasa doua locuințe individuale în regim izolat, dacă parcela are cel puțin 700mp, caz în care se va elabora P.U.D.

### 2. UTILIZĂRI ADMISE CU CONDIȚIONĂRI

**Instalații exterioare** (de climatizare, de încălzire, pompe de căldură etc) cu condiția ca în funcționare acestea să producă un nivel de zgomot care să fie inaudibil la nivelul ferestrelor vecinilor.

**Servicii cu acces public** (servicii de proximitate), conform Anexei 1 la prezentul regulament, prestate în special de proprietari, cu următoarele condiții:

- (a) să se adreseze preponderent locuitorilor zonei;
- (b) activitatea (inclusiv depozitarea) să se desfășoare numai în interiorul clădirii;

(c) să nu producă poluare fonică, chimică sau vizuală, să nu afecteze intimitatea locuirii pe parcelele vecine;

(d) pentru activități ce nu se conformează prevederii anterioare se va obține acordul vecinilor de parcelă. Este de asemenea necesar acest acord pentru orice intervenții asupra spațiilor / clădirilor existente ce adăpostesc activități de natura celor mai sus menționate;

Pentru **activități de alimentație publică** se va obține acordul vecinilor pe o rază de 50 m de la limita parcelei, pe toate direcțiile.

**Activități agricole** (agricultură, legumicultură, livezit, viticultură, solarii, răsadnițe, pepiniere viticole, pepiniere pomicele, cultivarea plantelor cu folosință industrială, farmaceutică sau decorativă), cu următoarele condiții:

(a) să nu producă poluare fonică sau chimică;

(b) depozitarea utilajelor și a materialelor să se realizeze în interiorul clădirilor.

**Sevicii profesionale sau manufacturiere**, conform Anexei 1 la prezentul regulament, mică producție, prestate de proprietari/ocupanți, cu următoarele condiții:

(a) să se desfășoare în paralel cu funcțiunea de locuire;

(b) activitatea (inclusiv depozitarea materialelor, materiilor prime și a utilajelor de orice fel aferente acesteia) să se desfășoare numai în interiorul clădirilor;

(c) să nu producă poluare fonică, chimică sau vizuală, să nu afecteze intimitatea locuirii pe parcelele vecine;

(d) pentru activități ce nu se conformează prevederii anterioare se va obține acordul vecinilor de parcelă. Este de asemenea necesar acest acord pentru orice intervenții asupra spațiilor / clădirilor existente ce adăpostesc activități de natura celor mai sus menționate.

**Funcțiuni de turism**, cu următoarele condiții:

(a) să nu includă alimentație publică;

(b) să se obțină acordul vecinilor.

**Instituții de educație / învățământ - creșe, grădinițe, școli publice și private**, cu următoarele condiții:

(a) să se elaboreze un P.U.D. pentru organizarea ocupării parcelei;

(b) să se asigure suprafețele necesare (de teren, utile, desfășurate), funcție de capacitate, conform normativelor privind proiectarea, realizarea și exploatarea construcțiilor de acest tip; pe parcelă să nu existe alte funcțiuni.

### 3. UTILIZARI INTERZISE

Activitățile de depozitare și comerț en gros, indiferent de anvergura acestora.

Activitățile de creștere comercială a animalelor. Sunt interzise orice utilizări, altele decât cele admise la punctele 1 și 2.

Această reglementare are caracter definitiv și nu poate fi modificată prin P.U.Z.

Sunt interzise lucrări de terasament și sistematizare verticală de natură să afecteze amenajările din spațiile publice sau de pe parcelele adiacente.

### SECȚIUNEA 3. CONDIȚII DE AMPLASARE, ECHIPARE ȘI CONFIGURARE A CLĂDIRILOR

Se recomandă ca amplasarea, orientarea și configurarea clădirilor de locuit și a celor anexe să se înscrie în tipologia gospodăriei tradiționale specifice zonei.

Extinderea, mansardarea sau supraetajarea clădirilor existente este posibilă doar cu



respectarea condițiilor de amplasare și configurare reglementate în cadrul prezentei secțiuni.

Clădirile sau părțile de clădiri existente ce nu se încadrează în prevederile prezentului regulament nu vor putea fi amplificate, ci doar menținute în parametri actuali.

#### 4. CARACTERISTICILE PARCELELOR: SUPRAFEȚE, FORME, DIMENSIUNI

Se consideră construibile parcelele care îndeplinesc cumulativ următoarele condiții:

- (a) să aibă front la stradă;
- (b) lungimea frontului la stradă să fie mai mare sau egală cu 10 m;
- (c) adâncimea să fie mai mare decât frontul la stradă;
- (d) suprafața să fie mai mare sau egală cu 350 mp.

Prin excepție, în cazul parcelelor în înteles urban existente ce nu îndeplinesc condițiile enumerate mai sus, se va elabora un P.U.D., prin care se va evidenția modalitatea de conformare la prevederile prezentului regulament privind utilizarea funcțională, amplasarea, echiparea și configurarea clădirilor, staționarea autovehiculelor, posibilitățile maxime de ocupare și utilizare a terenurilor.

În cazul parcelelor existente la data intrării în vigoare a PUG, accesibile prin servitute de trecere, rezultate din divizarea unei parcele inițiale în adâncime, constructibilitatea acestora e condiționată de acordul vecinilor, dacă parcelele acestora nu se află, la rândul lor, în aceeași situație.

Se admit operațiuni de divizare sau comasare a parcelelor, numai cu condiția ca toate parcelele rezultate să respecte condițiile mai sus menționate, specifice zonei.

#### 5. AMPLASAREA CLADIRILOR FAȚA DE ALINIAMENT

În situațiile în care există alinieri unitare (aceeași retragere față de aliniament pe cel puțin patru parcele alăturate și învecinate pe același front cu parcela în cauză), clădirile se vor retrage cu aceeași distanță față de aliniament ca și clădirile alăturate.

În situațiile cu alinieri variabile, clădirile se vor retrage cu cel puțin 3 m de la aliniament cu respectarea obiceiului locului.

Pentru parcelele de colț, retragerea se va realiza față de ambele aliniamente.

Garajele se vor retrage cu minimum 6 m de la aliniament, pentru a permite parcare în față a unui autoturism.

#### 6. AMPLASAREA CLADIRILOR FAȚA DE LIMITELE LATERALE ȘI POSTERIOARE ALE PARCELELOR

**Pentru parcelele cu front la stradă de lungime mai mică sau egală cu 12 m:**

(a) în cazul existenței unui calcan pe una din limitele laterale de proprietate, clădirile se vor alipi în mod obligatoriu de acesta, pe o adâncime de maximum 35 m, măsurată de la aliniament. Adiacent limitei de proprietate opuse clădirile se vor retrage de la acestea în mod obligatoriu cu o distanță minimă de 3 m.

(b) în cazul în care față de una din limitele laterale de proprietate clădirea învecinată e situată la o distanță mai mică de 2,00 m (în general 0,60 m), clădirea se va retrage de la această limită de proprietate în mod obligatoriu cu o distanță minimă de 3 m, iar față de cealaltă limită de proprietate, unde clădirea învecinată e retrasă cu mai mult de 2,00 m, clădirea se va retrage de la aceasta în mod obligatoriu cu o distanță de minimum 60 cm. În acest caz, pe această latură înălțimea la cornișă sau la atic în punctul cel mai înalt va fi de maximum 4,50 m.

(c) în cazul restructurării / extinderii / etajării unor clădiri existente se va aplica aceeași regulă, porțiunea de construcție ce nu se încadrează în reglementare putând fi menținută ca atare, fără a se modifica regimul de înălțime. În cazul mansardării unor clădiri existente intervenția se va

realiza în mod obligatoriu în geometria acoperișului actual.

**Pentru parcelele cu front la stradă de lungime mai mare de 12 m:**

(a) în cazul existenței unui calcan pe una din limitele laterale de proprietate, clădirile se vor alipi în mod obligatoriu de acesta, pe o adâncime de maximum 35 m, măsurată de la aliniament. Adiacent limitei de proprietate opuse clădirile se vor retrage de la acestea în mod obligatoriu cu o distanță minimă de 3 m.

(b) în cazul în care față de una din limitele laterale de proprietate clădirea învecinată e situată la o distanță mai mică de 2,00 m, clădirea se va retrage de la această limită de proprietate în mod obligatoriu cu o distanță minimă de 3 m, iar față de cealaltă limită de proprietate, unde clădirea învecinată e retrasă cu mai mult de 2,00 m, clădirea se va retrage de la aceasta în mod obligatoriu cu o distanță de minimum 2,00 m, caz în care, pe această latură înălțimea la cornișă va fi de maximum 4,50 m, sau cu minimum jumătate din înălțimea clădirii, dar cu nu mai puțin decât 3 m.

(c) în cazul restructurării / extinderii / etajării unor clădiri existente se va aplica aceeași regulă, porțiunea de construcție ce nu se încadrează în reglementare putând fi menținută ca atare, fără a se modifica regimul de înălțime. În cazul mansardării unor clădiri existente intervenția se va realiza în mod obligatoriu în geometria acoperișului actual.

**Pentru toate situațiile :**

(a) clădirile se vor retrage de la limita posterioară a parcelei cu o distanță minimă egală cu înălțimea clădirii, dar cu nu mai puțin decât 6 m.

(b) garajele, inclusiv cele incluse în corpul principal de clădire, se vor putea alipi limitelor laterale ale parcelei, cu condiția ca înălțimea calcanului rezultat să nu depășească 2,80 m.

(c) garajele se vor retrage cu cel puțin 6 m față de limitele posterioare ale parcelei.

(d) în aprecierea dispoziției clădirilor învecinate nu se iau în considerare clădirile anexe și provizorii.

(e) toate construcțiile de pe parcela în înteles urban se vor amplasa în fâșia adiacentă aliniamentului cu adâncimea de 35 m, cu excepția ediculelor cu caracter provizoriu ce contribuie la organizarea grădinii (filigorii / pavilioane, depozite pentru unelte de grădină etc), a căror suprafață însumată va fi de maximum 15 mp. Această reglementare are caracter definitiv și nu poate fi modificată prin P.U.Z. sau P.U.D.

(f) pe fundul fâșiei construibile se pot amplasa transversal pe parcelă, cu retrageri mai mici față de limitele laterale de proprietate, clădiri destinate activităților manufacturiere, de mică producție sau agricole, cu condiția să aibă o adâncime de maximum 8 m, un singur nivel suprateran și înălțimea la cornișă de maximum 4,50 m.

**7. AMPLASAREA CLADIRILOR UNELE FAȚA DE ALTELE PE ACEEAȘI PARCELA**

Distanța minimă dintre două clădiri aflate pe aceeași parcelă va fi egală cu jumătate din înălțimea clădirii mai înalte, măsurată la cornișă sau atic în punctul cel mai înalt, dar nu mai puțin decât 3 m.

În cazul în care încăperi principale (camere de zi, dormitoare) sunt orientate spre spațiul dintre cele două clădiri, distanța minimă va fi de 6 m.

**8. CIRCULAȚII ȘI ACCESE**

Autorizarea executării construcțiilor este permisă numai dacă există acces direct la drumurile publice. Prin excepție, pentru situații existente la data intrării în vigoare a P.U.G., se admite construirea parcelelor cu acces prin servitute la drumurile publice. De regulă, pe o parcelă se

pot prevedea un singur acces pietonal și un singur acces carosabil. Accesul carosabil va avea lățimea de maximum 3 m.

Orice acces la drumurile publice se va realiza conform avizului eliberat de administratorul acestora.

Pentru căile pietonale și carosabile din interiorul parcelelor se recomandă utilizarea învelitorilor permeabile.

## 9. STAȚIONAREA AUTOVEHICULELOR

Staționarea autovehiculelor se va organiza în interiorul parcelei.

Necesarul de parcaje:

Locuințe individuale (unifamiliale) sau semicolective (familiale), inclusiv în cazul în care ocupanții desfășoară activități liberale, manufacturiere sau de mică producție:

(a) un loc de parcare, recomandabil încorporat în volumul clădirii principale sau într-un garaj.

(b) un loc suplimentar de parcare de dimensiuni corespunzătoare pentru a înscrie la adresa respectivă un autovehicul de transport marfă de mic tonaj

Servicii cu acces public (servicii de proximitate):

(a) un loc de parcare

Prin excepție, în situațiile în care, din motive demonstrabile, în interiorul parcelei nu pot fi realizate în condiții rezonabile parcaje sau numărul de parcaje necesar, pentru lucrări de restructurare parțială (schimbări de destinație, demolări parțiale, extinderi, mansardări, adiționare de noi corpuri de clădire etc), se poate accepta parcare pe domeniul public, pe bază de abonament. În aceste cazuri se va elabora un P.U.D.

Instituții de educație / învățământ - creșe, grădinițe, școli publice și private - parcaje pentru personal: minimum un loc de parcare la 5 persoane, dar nu mai puțin de două.

## 10. ÎNĂLȚIMEA MAXIMĂ ADMISĂ A CLĂDIRILOR

Regimul de înălțime maxim admis este de trei niveluri supraterane (parter + etaj + mansardă / nivel retras) sau (demisol + parter + mansardă / nivel retras). Retragerea ultimului nivel va fi mai mare sau egală cu 1,80 m față de planul fațadei spre stradă / spațiul public.

Totalizat, regimul de înălțime nu poate depăși una dintre următoarele configurații: (S) +P+1+M, (S) +P+1+R, D+P+M, D+P+R (semnificațiile prescurtărilor: S – subsol, D – demisol, P – parter, M – mansardă, R – nivel retras).

Înălțimea maximă admisă a clădirilor, măsurată la cornișa superioară sau la aticul ultimului nivel neretras, în punctul cel mai înalt, nu va depăși 6,5 m.

Înălțimea maximă admisă a clădirilor, măsurată la coama acoperișului sau la aticul nivelului retras, în punctul cel mai înalt, nu va depăși 10,5 m.

## 11. ASPECTUL EXTERIOR AL CLĂDIRILOR

Autorizarea executării construcțiilor este permisă numai dacă aspectul lor exterior nu contravine funcțiunii acestora, caracterului zonei așa cum a fost el descris în preambul și peisajului urban.

Autorizarea executării construcțiilor care, prin conformare, volumetrie și aspect exterior, intră în contradicție cu aspectul general al zonei și depreciază valorile general acceptate ale urbanismului și arhitecturii, este interzisă.

Arhitectura clădirilor noi va fi de factură modernă și va exprima caracterul programului

(locuire). Se interzice realizarea de pastişe arhitecturale sau imitarea stilurilor istorice. Pentru corpurile de clădire destinate activităților agricole, manufacturiere sau de mică producție expresia arhitecturală va fi specifică acestora.

Volumetria va fi echilibrată, specifică programului de locuit.

Acoperișurile cu șarpantă vor avea forme simple, în două sau patru ape, cu pante egale și constante ce nu vor depăși 60°, sau cu terasă. Cornișele vor fi de tip urban.

Raportul plin-gol va fi apropiat de cel predominant în zonă.

Materialele de finisaj vor fi cele specifice zonei – țiglă ceramică sau tablă lisă fălțuită pentru acoperișe înclinate, tencuieli pentru fațade, placaje din piatră sau tencuieli pentru socluri și alte elemente arhitecturale.

Pentru tâmplării (uși și ferestre) se recomandă lemnul.

Culorile vor fi pastelate, deschise, apropiate de cele naturale, specifice. Se interzice folosirea culorilor saturate, stridente, închise la toate elementele construcției.

La clădirile existente se interzice eliminarea decorațiilor specifice (ancadramente, cornișe, brâuri, colonete, pilaștri, tâmplării împrejmuiți etc) cu ocazia renovării sau a reabilitării termice. În cazul restructurării/extinderii aceste elemente se vor îngloba, de regulă, în conceptul general.

Serviciile profesionale ale ocupanților vor putea fi marcate prin plăci metalice gravate cu dimensiunea maximă de 30x50 cm. Acestea vor fi amplasate numai la limita sau în afara domeniului public. Activitățile manufacturiere sau de mică producție vor avea firme a căror dimensiune trebuie să depășească 1,20 x 0,80 m, amplasate pe fațadele principale ale clădirilor, armonizate ca design și poziționare cu arhitectura acestora.

## 12. CONDIȚII DE ECHIPARE EDILITARĂ ȘI EVACUAREA DEȘEURILOR

Toate utilitățile se vor asigura prin racordare la rețelele edilitare publice, zona beneficiind de echipare completă.

Firidele de bransament și contorizare vor fi integrate în împrejmuire.

Se interzice dispunerea aeriană a cablurilor de orice fel (electrice, telefonice, CATV etc).

Se interzice conducerea apelor meteorice spre domeniul public sau parcelele vecine.

Fiecare parcelă va dispune de o platformă sau de un spațiu interior parcelei (eventual integrat în împrejmuire) destinat colectării deșeurilor menajere, accesibil din spațiul public.

## 13. SPAȚII LIBERE ȘI SPAȚII PLANTATE

Pe ansamblul unei parcele, spațiile verzi sau cele destinate activităților agricole, organizate pe solul natural, vor ocupa minim 40% din suprafața totală și vor cuprinde exclusiv vegetație (joasă, medie și înaltă). Suprafețele având o înbrăcămintă de orice tip sunt cuprinse în categoria spațiilor libere.

Pe fâșia de teren cuprinsă între stradă / spațiu public și clădirile retrase de la aliniament (grădina de fațadă), minim 60% din suprafețe vor fi organizate ca spații verzi.

Eliminarea arborilor maturi este interzisă, cu excepția situațiilor în care aceștia reprezintă un pericol iminent pentru siguranța persoanelor sau a bunurilor sau ar împiedică realizarea construcțiilor.

## 14. ÎMPREJMUIRI

Spre spațiul public aliniamentul va fi obligatoriu închis pe toată lungimea sa prin împrejmuire.

Împrejmuirile orientate spre spațiul public vor avea un soclu opac cu înălțimea maximă de

79

80 cm și o parte transparentă, realizată din grilaj metalic sau într-un sistem similar care permite vizibilitatea în ambele direcții și pătrunderea vegetației. Înălțimea maximă a împrejmirilor va fi de 2,2 m. Împrejmirile vor putea fi dublate de garduri vii.

Împrejmirile spre parcelele vecine vor avea maximum 2,20 m înălțime și vor fi de tip transparent sau opac.

Porțile împrejmirilor situate în aliniament se vor deschide spre interiorul parcelei.

Tratamentul arhitectural al împrejmirilor va fi corelat cu cel al clădirilor aflate pe parcelă.

#### **SECȚIUNEA 4. POSIBILITĂȚI MAXIME DE OCUPARE ȘI UTILIZARE A TERENULUI**

##### **15. PROCENT MAXIM DE OCUPARE A TERENULUI (P.O.T.)**

Locuințe, alte utilizări admise:

P.O.T. maxim = 35%

Instituții de educație / învățământ - creșe, grădinițe, școli publice și private:

P.O.T. maxim = 25%.

Această reglementare se va aplica și în cazul extinderii clădirilor existente sau al adăugării de noi corpuri de clădire, calculul făcându-se în mod obligatoriu pe întreaga parcelă, în înțeles urbanistic.

##### **16. COEFICIENT MAXIM DE UTILIZARE A TERENULUI (C.U.T.)**

Locuințe, alte utilizări admise:

C.U.T. maxim = 0,9

Instituții de educație / învățământ - creșe, grădinițe, școli publice și private:

C.U.T. maxim = 0,5.

Această reglementare se va aplica și în cazul extinderii, mansardării, supraetajării clădirilor existente sau al adăugării de noi corpuri de clădire, calculul făcându-se în mod obligatoriu pe întreaga parcelă, în înțeles urbanistic. În cazul mansardărilor, suprafața nivelului (SN) mansardei va reprezenta maximum 60% din suprafața nivelului curent (se va lua în calcul numai porțiunea cu h liber  $\geq$  1,40 m).

# Lid

## Locuințe cu regim redus de înălțime, de mică densitate, pe teritorii fără infrastructură completă

### SECȚIUNEA 1. CARACTERUL ZONEI

Zona este caracterizată de funcțiunea rezidențială de densitate mică (predominant locuințe unifamiliale), de un parcelar neomogen și uneori neregulat, rural sau ca rezultat al unor dezvoltări recente nesistematice, și de regimul de construire izolat, cu clădiri de locuit de tip rural sau urban modern, retrase din aliniament.

Subzone:

S\_Et - Subzona de activități economice cu caracter terțiar situate în zone cu caracter rezidențial – a se vedea Regulamentul aferent UTR Et

S\_Is – Subzona de instituții și servicii publice și de interes public constituite în clădiri dedicate, situate în afara zonei centrale – a se vedea Regulamentul aferent UTR Is\_A

### A. CONDIȚIONĂRI PRIMARE

Pentru instituirea de noi subzone S\_Et sau S\_Is se va elabora un P.U.Z.

În cazul elaborării P.U.Z., se vor respecta următoarele condiții:

Teritoriul minim care urmează să fie reglementat prin P.U.Z. va fi Unitatea Teritorială de Referință. În cazuri bine justificate se poate accepta elaborarea P.U.Z. pe un teritoriu mai restrâns, dacă acesta se evidențiază ca o unitate urbanistică independentă, unitară și coerentă din punct de vedere spațial și funcțional. Acesta va include minimum un cvartal.

Prin Avizul de Oportunitate se vor specifica detaliat programul urbanistic, obiectivele și servituțile de utilitate publică, restricțiile stabilite prin P.U.G., ca și cele identificate ulterior sau ca efect al prevederilor P.U.Z., alte condiționări specifice teritoriului în cauză.

### B. SERVITUȚI PENTRU OBIECTIVE DE UTILITATE PUBLICĂ AFLATE ÎN ZONA, ALTE RESTRICȚII

Se vor aplica în mod obligatoriu servituțile generate de obiectivele de utilitate publică precum și celelalte restricții, așa cum sunt ele evidențiate în PUG - planșa 3.2. „Reglementări Urbanistice – Unități Teritoriale de Referință” și în RLU – Cap. 2 – Terenuri și Zone cu Regim Special și Cap. 3 - Condiții Generale Privitoare la Construcții.

Servituți de utilitate publică:

Pentru trama stradală până la nivel de colectoare se vor aplica servituțile așa cum sunt ele marcate în PUG (a se vedea planșa 3.2. „Reglementări Urbanistice – Unități Teritoriale de Referință”).

În cazul elaborării PUZ, în cadrul acestuia se vor stabili locații concrete și servituțile de utilitate publică aferente pentru trama stradală de interes local, infrastructura edilitară, spațiile verzi etc, conform programului urbanistic stabilit prin Avizul de Oportunitate (Avizul Arhitectului Șef).

Emiterea Autorizației de construire pentru alte lucrări decât cele de utilitate publică, pe terenurile afectate de o servitute de utilitate publică, este interzisă.

Prin excepție, pentru imobilele existente grevate de o servitute publică, până la aplicarea acesteia, pot fi autorizate lucrări care nu conduc la amplificarea volumului construcțiilor cum ar fi: lucrări de întreținere curentă, modificări interioare sau schimbări de destinație, lucrări cu caracter provizoriu: panouri de afisaj, firme și reclame, lucrări de consolidare.

Suprafețele de teren grevate de servituți de utilitate publică vor fi dezmembrate din parcelele inițiale și înscrise în C.F. cu destinația de teren rezervat pentru servitute de utilitate publică.

## C. REGLEMENTARI PENTRU SPAȚIUL PUBLIC

Amenajarea și utilizarea spațiului public se va face cu respectarea reglementărilor cuprinse în Anexa 4 și a reglementărilor de mai jos.

Pentru lucrările de modernizare a rețelei de străzi se vor elabora proiecte de specialitate, în cadrul cărora se vor aplica profile transversale unitare, specific rezidențiale (conform Anexei 6) ce vor determina caracterul spațiului public și al zonei. Acestea vor obține Avizul Arhitectului șef.

Profilele transversale vor cuprinde în mod obligatoriu plantații de arbori în aliniament, locuri de staționare în lung, trotuare de minimum 1,50 m lățime, trasee pentru bicicliști comune cu cele pentru vehicule, cu excepția străzilor colectoare pe care se vor amenaja piste separate.

Se recomandă limitarea vitezei de deplasare a autovehiculelor la 30 km/h, cu excepția străzilor colectoare.

Cablurile electrice și de comunicații se vor introduce în subteran, ca și toate celelalte rețele edilitare.

Pentru lucrările de reabilitare sau amenajare a spațiilor verzi / libere publice se vor elabora proiecte de specialitate, în cadrul cărora se vor organiza, de regulă, între altele, locuri de joacă pentru copii și spații de odihnă.

Acestea vor obține Avizul Arhitectului șef.

Mobilierul urban va fi integrat unui concept coerent pentru imaginea urbană a spațiilor publice din întregul ansamblu.

## SECȚIUNEA 2. UTILIZARE FUNCȚIONALĂ

Se va aplica lista utilizărilor / activităților corespunzătoare fiecărei categorii de funcțiuni, conform Anexei 1 la prezentul Regulament.

### 1. UTILIZARI ADMISE

Locuințe individuale (unifamiliale) de tip izolat cu o unitate locativă pe parcelă și anexele acestora: garaje, filigorii, împrejurimi, platforme carosabile și pietonale, amenajări exterioare, piscine.

### 2. UTILIZARI ADMISE CU CONDIȚIONARI

**Instalații exterioare** (de climatizare, de încălzire, pompe de căldură etc) cu condiția ca în funcționare acestea să producă un nivel de zgomot care să fie inaudibil la nivelul ferestrelor vecinilor.

**Servicii cu acces public** (servicii de proximitate), conform Anexei 1 la prezentul regulament, prestate în special de proprietari, cu următoarele condiții:

- (a) să se adreseze preponderent locuitorilor zonei;
- (b) activitatea (inclusiv depozitarea) să se desfășoare numai în interiorul clădirii;
- (c) să nu producă poluare fonică, chimică sau vizuală, să nu afecteze intimitatea locuirii pe parcelele vecine;

(d) pentru activități ce nu se conformează prevederii anterioare se va obține acordul vecinilor de parcelă. Este de asemenea necesar acest acord pentru orice intervenții asupra spațiilor / clădirilor existente ce adăpostesc activități de natura celor mai sus menționate.

Pentru **activități de alimentație publică** se va obține acordul vecinilor pe o rază de 50 m de la limita parcelei, pe toate direcțiile;

**Servicii profesionale sau manufacturiere**, conform Anexei 1 la prezentul regulament, prestate de proprietari / ocupanți numai în paralel cu locuirea, cu următoarele condiții:

- (a) să se desfășoare în paralel cu funcțiunea de locuire;
- (b) activitatea (inclusiv depozitarea) să se desfășoare numai în interiorul clădirii;
- (c) să nu producă poluare fonică, chimică sau vizuală, să nu afecteze intimitatea locuirii pe parcelele vecine;
- (d) pentru activități ce nu se conformează prevederii anterioare se va obține acordul vecinilor de parcelă. Este de asemenea necesar acest acord pentru orice intervenții asupra spațiilor / clădirilor existente ce adăpostesc activități de natura celor mai sus menționate.

**Funcțiuni de turism**, cu următoarele condiții:

- (a) să nu includă alimentație publică;
- (b) să se obțină acordul vecinilor.

Instituții de educație / învățământ - creșe, grădinițe, școli publice și private, cu următoarele condiții:

- (a) să se elaboreze un P.U.D. pentru organizarea ocupării parcelei;
- (b) să se asigure suprafețele necesare (de teren, utile, desfășurate), funcție de capacitate, conform normativelor privind proiectarea, realizarea și exploatarea construcțiilor de acest tip;
- (c) pe parcelă să nu existe alte funcțiuni.

Pentru **construcțiile existente**, autorizate ca și case de vacanță se poate admite schimbarea de destinație în locuințe unifamiliale, dacă caracteristicile parcelelor pentru care s-au emis autorizațiile de construire nu au fost modificate.

### 3. UTILIZARI INTERZISE

Sunt interzise orice utilizări, altele decât cele admise la punctul 1 și punctul 2. Această reglementare are caracter definitiv și nu poate fi modificată prin P.U.Z..

Sunt interzise lucrări de terasament și sistematizare verticală de natură să afecteze amenajările din spațiile publice sau de pe parcelele adiacente.

### SECȚIUNEA 3. CONDIȚII DE AMPLASARE, ECHIPARE ȘI CONFIGURARE A CLĂDIRILOR

Se recomandă ca amplasarea, orientarea și configurarea clădirilor de locuit să se înscrie în tipologia specifică zonei.

Extinderea, mansardarea sau supraetajarea clădirilor existente este posibilă doar cu respectarea condițiilor de amplasare și configurare reglementate în cadrul prezentei secțiuni. Clădirile sau părțile de clădiri existente ce nu se încadrează în prevederile prezentului regulament nu vor putea fi amplificate, ci doar menținute în parametrii actuali.

### 4. CARACTERISTICILE PARCELELOR: SUPRAFEȚE, FORME, DIMENSIUNI

Parcelele sunt considerate construibile dacă îndeplinesc cumulativ următoarele condiții:

- (a) să aibă front la stradă;
- (b) lungimea frontului la stradă să fie mai mare sau egală cu 18 m;
- (c) adâncimea să fie mai mare decât frontul la stradă;
- (d) suprafața să fie mai mare sau egală cu 800 mp.



Prin excepție, în cazul parcelelor în înteles urban existente ce nu îndeplinesc condițiile de la punctele (b) și (c), se va elabora un P.U.D., prin care se va evidenția modalitatea de conformare la prevederile prezentului regulament privind utilizarea funcțională, amplasarea, echiparea și configurarea clădirilor, staționarea autovehiculelor, posibilitățile maxime de ocupare și utilizare a terenurilor.

Se admit operațiuni de divizare sau comasare a parcelelor, numai cu condiția ca toate parcelele rezultate să respecte condițiile mai sus menționate, specifice zonei.

În cazul parcelelor existente la data intrării în vigoare a P.U.G., accesibile prin servitute de trecere, rezultate din divizarea unei parcele inițiale în adâncime, construibilitatea acestora e condiționată de acordul vecinilor, dacă parcelele acestora nu se află, la rândul lor, în aceeași situație.

## 5. AMPLASAREA CLADIRILOR FAȚA DE ALINIAMENT

În situațiile în care există alinieri unitare (aceeași retragere față de aliniament pe cel puțin patru parcele alăturate și învecinate pe același front cu parcela în cauză), clădirile se vor retrage cu aceeași distanță față de aliniament ca și clădirile alăturate.

În situațiile cu alinieri variabile, clădirile se vor retrage cu cel puțin 3 m de la aliniament cu respectarea obiceiului locului. Pentru parcelele de colț, retragerea se va realiza față de ambele aliniamente. Toate construcțiile de pe parcelă se vor amplasa în fâșia adiacentă aliniamentului cu adâncimea de 30 m, cu excepția ediculelor cu caracter provizoriu ce contribuie la organizarea grădinii (filigorii/ pavilioane, depozite pentru unelte de grădină etc), a căror suprafață însumată va fi de maximum 25 mp. Garajele se vor retrage cu minimum 6 m de la aliniament, pentru a permite parcare în față a unui autoturism.

## 6. AMPLASAREA CLADIRILOR FAȚA DE LIMITELE LATERALE ȘI POSTERIOARE ALE PARCELELOR

În cazul existenței unui calcan vecin, clădirile se pot alipi de acesta. Noul calcan nu va depăși lungimea celui existent. Nu vor fi luate în considerare calcanele construcțiilor anexe și/sau provizorii de pe parcelele vecine. Se admite construirea unui calcan numai în scopul acoperirii unui calcan existent. Clădirile se vor retrage în mod obligatoriu de la latura opusă celei ce include un calcan existent cu o distanță minimă egală cu jumătate din înălțimea clădirii, dar cu nu mai puțin decât 4,50 m.

Clădirile se vor retrage în mod obligatoriu de la limitele laterale în situațiile în care pe acestea nu există calcane, cu o distanță minimă egală cu jumătate din înălțimea clădirii, dar cu nu mai puțin decât 4,50 m.

Clădirile se vor retrage de la limita posterioară a parcelei cu o distanță minimă egală cu înălțimea clădirii, dar cu nu mai puțin decât 12 m.

Garajele, inclusiv cele incluse în corpul principal de clădire, se vor putea alipi limitelor laterale ale parcelei, cu condiția ca înălțimea calcanului rezultat să nu depășească 2,80 m.

Garajele se vor retrage cu cel puțin 12 m față de limitele posterioare ale parcelei.

## 7. AMPLASAREA CLADIRILOR UNELE FAȚA DE ALTELE PE ACEEAȘI PARCELA

Distanța minimă dintre două clădiri aflate pe aceeași parcelă va fi egală cu înălțimea clădirii mai înalte, măsurată la cornișă sau atic în punctul cel mai înalt, dar nu mai puțin decât 4,5 m.

În cazul în care încăperi principale (camere de zi, dormitoare) sunt orientate spre spațiul dintre cele două clădiri, distanța minimă va fi de 6 m.

## 8. CIRCULAȚII ȘI ACCESE

Autorizarea executării construcțiilor este permisă numai dacă există acces direct la drumurile publice. Prin excepție, pentru situații existente la data intrării în vigoare a P.U.G, se admite construirea parcelelor cu acces prin servitute la drumurile publice. De regulă, pe o parcelă se pot prevedea un singur acces pietonal și un singur acces carosabil. Accesul carosabil va avea lățimea de maximum 3 m.

Orice acces la drumurile publice se va realiza conform avizului eliberat de administratorul acestora.

Pentru căile pietonale și carosabile din interiorul parcelelor se recomandă utilizarea învelitorilor permeabile.

## 9. STAȚIONAREA AUTOVEHICULELOR

Staționarea autovehiculelor se va organiza în interiorul parcelei.

Necesarul de parcaje:

Locuințe individuale (unifamiliale) sau semicolective (familiale), inclusiv în cazul în care ocupanții desfășoară activități liberale sau manufacturiere:

(a) minimum un loc de parcare pentru clădiri cu AU mai mică de 100 mp;

(b) minimum două locuri de parcare pentru clădiri cu AU mai mare de 100 mp.

Servicii cu acces public (servicii de proximitate): minimum două locuri de parcare.

Instituții de educație / învățământ - creșe, grădinițe, școli publice și private - parcaje pentru personal: minimum un loc de parcare la 5 persoane, dar nu mai puțin de două.

## 10. ÎNĂLȚIMEA MAXIMA ADMISA A CLADIRILOR

Regimul de înălțime maxim admis este de două niveluri supraterane (parter + mansardă), (parter + etaj) sau (demisol + parter).

Totalizat, regimul de înălțime nu poate depăși una dintre următoarele configurații: (S)+P+M, (S)+P+1, D+P (semnificațiile prescurtărilor: S – subsol, D – demisol, P – parter, M – mansardă).

Înălțimea maximă admisă a clădirilor, măsurată la cornișa superioară sau la aticul ultimului nivel, în punctul cel mai înalt, nu va depăși 8 m.

Înălțimea maximă admisă a clădirilor, măsurată la coama acoperișului, în punctul cel mai înalt, nu va depăși 10 m.

## 11. ASPECTUL EXTERIOR AL CLADIRILOR

Autorizarea executării construcțiilor este permisă numai dacă aspectul lor exterior nu contravine funcțiunii acestora, caracterului zonei așa cum a fost el descris în preambul și peisajului urban.

Autorizarea executării construcțiilor care, prin conformare, volumetrie și aspect exterior, intră în contradicție cu aspectul general al zonei și depreciază valorile general acceptate ale urbanismului și arhitecturii, este interzisă.

Arhitectura clădirilor noi va fi de factură modernă și va exprima caracterul programului (locuire). Se interzice realizarea de pașișe arhitecturale sau imitarea stilurilor istorice.

Volumetria va fi echilibrată, specifică programului de locuit.

Acoperișurile cu șarpantă vor avea forme simple, în două sau patru ape, cu pante egale și constante ce nu vor depăși 60°, sau cu terasă. Cornișele vor fi de tip urban.

Raportul plin-gol va fi apropiat de cel predominant în zonă.

Materialele de finisaj vor fi cele specifice zonei – țiglă ceramică sau tablă lisă fălțuită pentru acoperișe înclinate, tencuieli pentru fațade, placaje din piatră sau tencuieli pentru socluri și alte elemente arhitecturale. Pentru tâmplării (uși și ferestre) se recomandă lemnul.

Culorile vor fi pastelate, deschise, apropiate de cele naturale, specifice. Se interzice folosirea culorilor saturate, stridente, închise la toate elementele construcției.

La clădirile existente se interzice eliminarea decorațiilor specifice (ancadramente, cornișe, brâuri, colonete, pilaștri, tâmplării împrejmuiri etc) cu ocazia renovării sau a reabilitării termice. În cazul restructurării/extinderii aceste elemente se vor îngloba, de regulă, în conceptul general.

Serviciile profesionale ale ocupanților vor putea fi marcate prin plăci metalice gravate cu dimensiunea maximă de 30x50 cm. Acestea vor fi amplasate numai la limita sau în afara domeniului public.

## 12. CONDIȚII DE ECHIPARE EDILITARĂ ȘI EVACUAREA DEȘEURILOR

Toate utilitățile se vor asigura prin racordare la rețelele edilitare publice disponibile.

În zonă nu există rețele publice de canalizare. Apele uzate menajere se vor epura utilizând sisteme individuale și ulterior vor fi utilizate local sau infiltrate în sol, în interiorul parcelei. Apele pluviale vor fi gestionate individual sau colectiv prin sisteme de acumulare sau retenție și ulterior evacuate în emisari locali.

Se interzice conducerea apelor meteorice spre domeniul public sau parcelele vecine.

Firidele de bransament și contorizare vor fi integrate în împrejmuire.

Se interzice dispunerea aeriană a cablurilor de orice fel (electrice, telefonice, CATV etc).

Fiecare parcelă va dispune de o platformă sau de un spațiu interior parcelei (eventual integrat în împrejmuire) destinat colectării deșeurilor menajere, accesibil din domeniul public.

## 13. SPAȚII LIBERE ȘI SPAȚII PLANTATE

Pe ansamblul unei parcele, spațiile verzi organizate pe solul natural vor ocupa minim 80% din suprafața totală și vor cuprinde exclusiv vegetație (joasă, medie și înaltă). Suprafețele având o îmbrăcăminte de orice tip sunt cuprinse în categoria spațiilor libere.

Pe fâșia de teren cuprinsă între stradă / spațiu public și clădirile retrase de la aliniament (grădina de fațadă), minim 60% din suprafețe vor fi organizate ca spații verzi.

Eliminarea arborilor maturi este interzisă, cu excepția situațiilor în care aceștia reprezintă un pericol iminent pentru siguranța persoanelor sau a bunurilor sau ar împiedică realizarea construcțiilor.

## 14. ÎMPREJMUIRI

Spre spațiul public aliniamentul va fi obligatoriu închis pe toată lungimea sa prin împrejmuire.

Împrejmuirile orientate spre spațiul public vor avea un soclu opac cu înălțimea maximă de 80 cm și o parte transparentă, realizată din grilaj metalic sau într-un sistem similar care permite vizibilitatea în ambele direcții și pătrunderea vegetației. Înălțimea maximă a împrejmuirilor va fi de 2,2 m. Împrejmuirile vor putea fi dublate de garduri vii.

Împrejmuirile spre parcelele vecine vor avea maximum 2,20 m înălțime și vor fi de tip transparent sau opac.

Porțile împrejmuirilor situate în aliniament se vor deschide spre interiorul parcelei.

Tratamentul arhitectural al împrejmuirilor va fi corelat cu cel al clădirilor aflate pe parcelă.

## **SECȚIUNEA 4. POSIBILITĂȚI MAXIME DE OCUPARE ȘI UTILIZARE A TERENULUI**

### **15. PROCENT MAXIM DE OCUPARE A TERENULUI (P.O.T.)**

Locuințe, alte utilizări admise:

P.O.T. maxim = 20%

Instituții de educație / învățământ - creșe, grădinițe, școli publice și private:

P.O.T. maxim = 25%.

Această reglementare se va aplica și în cazul extinderii clădirilor existente sau al adăugării de noi corpuri de clădire, calculul făcându-se în mod obligatoriu pe întreaga parcelă, în înțeles urbanistic.

### **16. COEFICIENT MAXIM DE UTILIZARE A TERENULUI (C.U.T.)**

Locuințe, alte utilizări admise:

C.U.T. maxim = 0,4

Instituții de educație / învățământ - creșe, grădinițe, școli publice și private:

C.U.T. maxim = 0,5.

Această reglementare se va aplica și în cazul extinderii, mansardării, supraetajării clădirilor existente sau al adăugării de noi corpuri de clădire, calculul făcându-se în mod obligatoriu pe întreaga parcelă, în înțeles urbanistic. În cazul mansardărilor, suprafața nivelului (SN) mansardei va reprezenta maximum 60% din suprafața nivelului curent (se va lua în calcul numai porțiunea cu h liber  $\geq$  1,40 m).

## **Lc\_A Ansambluri de locuințe colective realizate înainte de anul 1990**

### **SECȚIUNEA 1. CARACTERUL ZONEI**

Zonă a marilor ansambluri monofuncționale rezidențiale construite în perioada comunistă.

Subzone:

S\_Is – Subzonă de instituții și servicii publice sau de interes public constituite în clădiri dedicate, situate înafara zonei centrale – a se vedea Regulamentul aferent U.T.R. Is

S\_Et – Subzonă de activități economice cu caracter terțiar situate în zone cu caracter rezidențial - a se vedea Regulamentul aferent U.T.R. Et

S\_P – Subzonă destinată construcțiilor pentru parcaje colective de cartier

S\_L – Subzonă de locuințe cu regim redus de înălțime dispuse pe parcele izolate în interiorul ansamblurilor de locuințe colective – cu interdicție definitivă de construire - datorită relației de stânenire reciprocă/incompatibilitate cu cadrul urban existent.

### **A. CONDIȚIONĂRI PRIMARE**

Toate ansamblurile vor beneficia de un Program de Regenerare Urbană. Programul va viza un întreg ansamblu sau o parte a sa, ce îndeplinește condițiile pentru a putea fi definită ca o unitate de intervenție. La construcția programului se va lua în considerare și „Ghidul metodologic pentru îmbunătățirea calității și funcționalității spațiilor publice din marile ansambluri rezidențiale” - PLA\_SPAL.

Construcții noi, extinderea / restructurarea celor existente, conversii funcționale, restructurarea sistemului de spații publice sunt permise doar ca rezultat al aplicării procesului de regenerare urbană, pe baza P.U.Z. aferent programului. În lipsa acestuia toate aceste tipuri de operațiuni sunt interzise. Prin excepție se admite autorizarea directă pentru executarea lucrărilor de construire balcoane la parterul blocurilor cu condiția ca acestea să fie realizate sub proiecția celor de la etajele superioare și să deservească strict unitatea locativă.

În componența sa spațială, Programul de Regenerare Urbană are ca obiectiv creșterea calității locuirii la nivel urban prin reabilitarea și refuncționalizarea spațiului rezidențial, implicând:

(a) reconsiderarea / eficientizarea mobilității (transport public, trafic lent, trafic auto, parcare etc);

(b) reorganizarea spațiului public – prin diferențierea, specializarea, amenajarea acestuia; (c) dezvoltarea serviciilor – publice și comerciale;

(d) reabilitarea infrastructurii;

(e) creșterea gradului de mixaj funcțional – pe culoarele de concentrare a interesului din cadrul ansamblului – prin integrarea de noi activități;

(f) ameliorarea condițiilor de mediu – în toate componentele sale;

(g) soluționarea situațiilor și disfuncțiilor determinate de prezența locuințelor individuale izolate în interiorul cartierelor (subzonele S\_L) și a situațiilor juridice a terenurilor aferente acestora. La solicitarea deținătorilor, terenurile în cauză vor putea fi trecute în domeniul public, deținătorii putând fiind despăgubiți prin intermediul unor suprafețe construibile aflate în interiorul zonei de regenerare, sau în afara acesteia, cu aplicarea unui quantum de echivalare a valorii terenului.

(h) gestionarea situațiilor disfuncționale / problematice generate prin retrocedarea de terenuri în cadrul ansamblurilor de locuințe colective.

În cadrul procedurii de regenerare urbană, redactarea unui proiect director (masterplan) și, pe baza acestuia, a unui P.U.Z. ce va constitui baza regulamentară a intervențiilor de orice tip, este obligatorie.

Prin P.U.Z. de regenerare urbană se pot reorganiza sau introduce și reglementa subzonele:

S\_Va – Subzona verde – scuar, grădină, parc cu acces public nelimitat - în conformitate cu Regulamentul de urbanism aferent U.T.R. Va;

S\_Is – Subzona de instituții și servicii publice și de interes public constituite în clădiri dedicate - în conformitate cu Regulamentul de urbanism aferent U.T.R. Is;

S\_Et - Subzona de activități economice cu caracter terțiar situate în zone cu caracter rezidențial - în conformitate cu Regulamentul de urbanism aferent U.T.R. Et;

S\_P – Subzona destinată construcțiilor pentru parcaje colective de cartier;

Prin P.U.Z. de regenerare urbană se poate reglementa o etapizare a procesului, cu condiția conservării coerenței dezvoltării.

Autorizarea executării construcțiilor este permisă numai după aprobarea P.U.Z. de regenerare urbană. Această reglementare are caracter definitiv și nu poate fi modificată prin P.U.Z. sau P.U.D.

Pentru intervenții ce implică extinderea sau restructurarea fondului construit existent și pentru clădiri noi se vor elabora P.U.D.

Amplasamentele și categoriile de mijloace de publicitate permise vor fi cele stabilite prin Regulamentul local de publicitate aprobat de Consiliul Local.

## B. SERVITUȚI PENTRU OBIECTIVE DE UTILITATE PUBLICĂ AFLATE ÎN ZONA, ALTE RESTRICȚII

Se vor aplica în mod obligatoriu servituțile generate de obiectivele de utilitate publică precum și celelalte restricții, așa cum sunt ele evidențiate în PUG - planșa 3.2. „Reglementări Urbanistice – Unități Teritoriale de Referință” și în RLU – Cap. 2 – Terenuri și Zone cu Regim Special și Cap. 3 - Condiții Generale Privitoare la Construcții.

Servituți de utilitate publică:

Pentru trama stradală până la nivel de colectoare se vor aplica servituțile așa cum sunt ele marcate în PUG (a se vedea planșa 3.2. „Reglementări Urbanistice – Unități Teritoriale de Referință”).

În cazul elaborării PUZ, în cadrul acestuia se vor stabili locații concrete și servituțile de utilitate publică aferente pentru trama stradală de interes local, infrastructura edilitară, spațiile verzi etc, conform programului urbanistic stabilit prin Avizul de Oportunitate (Avizul Arhitectului Șef).

Emiterea Autorizației de construire pentru alte lucrări decât cele de utilitate publică pentru alte lucrări decât cele de utilitate publică, pe terenurile afectate de o servitute de utilitate publică, este interzisă.

Prin excepție, pentru imobilele existente grevate de o servitute publică, până la aplicarea acesteia, pot fi autorizate lucrări care nu conduc la amplificarea volumului construcțiilor cum ar fi: lucrări de întreținere curentă, modificări interioare sau schimbări de destinație, lucrări cu caracter provizoriu: panouri de afisaj, firme și reclame, lucrări de consolidare.

Suprafețele de teren grevate de servituți de utilitate publică vor fi dezmembrate din parcelele inițiale și înscrise în C.F. cu destinația de *teren rezervat pentru servitute de utilitate publică*.

## C. REGLEMENTARI PENTRU SPAȚIUL PUBLIC

Amenajarea și utilizarea spațiului public se va face cu respectarea reglementărilor cuprinse în Anexa 4 și a reglementărilor de mai jos.

Sistemul de spații publice - trama stradală, aleile pietonale, piețetele, spațiile verzi, locurile de joacă pentru copii etc - va fi complet reglementat prin și P.U.Z. de regenerare urbană și în continuare, se vor elabora proiectele tehnice detaliate, ca parte a Programului de Regenerare Urbană. Acestea vor obține Avizul Arhitectului șef.

Pentru trama stradală se vor aplica profile transversale unitare, specific rezidențiale, conform Anexei 6 a prezentului Regulament, ce vor determina caracterul spațiului public și al zonei.

Profilele transversale vor cuprinde în mod obligatoriu plantații de arbori în aliniament, locuri de staționare în lung, trotuare de minimum 1,50 m lățime, trasee pentru bicicliști comune cu cele pentru vehicule cu excepția străzilor colectoare pe care acestea vor fi separate.

Cablurile electrice și de comunicații se vor introduce în subteran, ca și toate celelalte rețele edilitare.

Pentru străzile de interes local se recomandă limitarea vitezei de deplasare a autovehiculelor la 30 km/h.

În cadrul spațiilor verzi/libere publice se vor organiza locuri de joacă pentru copii, spații pentru sport și odihnă.

Mobilierul urban va fi integrat unui concept coerent pentru imaginea urbană a spațiilor publice din întregul ansamblu.

## SECȚIUNEA 2. UTILIZARE FUNCȚIONALĂ

Se va aplica lista utilizărilor / activităților corespunzătoare fiecărei categorii de funcțiuni, conform Anexei 1 la prezentul Regulament.

Pentru:

S\_Va – Subzona verde – scuar, grădină, parc cu acces public nelimitat – a se vedea RLU aferent Va.

S\_Is – Subzona de instituții și servicii publice și de interes public constituite în clădiri dedicate - a se vedea RLU aferent Is.

S\_Et - Subzona de activități economice cu caracter terțiar situate în zone cu caracter rezidențial - a se vedea RLU aferent Et

### 1. UTILIZARI ADMISE

Locuințe colective și dotări în clădiri existente.

S\_P – Subzona destinată construcțiilor pentru parcaje colective de cartier – clădiri pentru parcaje/garaje colective sub și supraterane, pe unul sau mai multe niveluri, cu serviciile aferente.

S\_L – Subzonă de locuințe cu regim redus de înălțime dispuse pe parcele izolate în interiorul ansamblurilor de locuințe colective – cu interdicție definitivă de construire Se conservă utilizarea actuală, numai în spațiile/construcțiile existente. Sunt admise lucrări de întreținere curentă a construcțiilor și amenajărilor, modificări interioare și exterioare, reparații, fără amplificarea volumelor existente

### 2. UTILIZARI ADMISE CU CONDIȚIONARI

Funcțiuni terțiare – comerț alimentar și nealimentar, servicii de interes și cu acces public, servicii profesionale, servicii manufacturiere, servicii medicale ambulatorii, alimentație publică –

conform Anexei 1 la prezentul Regulament, cu condiția amplasării acestora exclusiv în spații destinate acestora prin proiectul inițial la parterul clădirilor de locuințe (blocuri cu parter comercial). Pentru clădiri independente cu alta destinație decât cea de locuire ( ex. centrala termică de cartier), se admite conversia funcțională potrivit funcțiilor terțiare enumerate mai sus.

Schimbarea funcțiunii se poate face doar în spațiile existente comerciale (parter, mezanin sau etaj) din proiectul inițial pe funcțiile admise precizate, inclusiv în alimentație publică. Schimbarea de destinație se poate realiza în integralitate.

Funcțiuni terțiare – comerț alimentar și nealimentar, servicii de interes și cu acces public, servicii profesionale, servicii manufacturiere, servicii medicale ambulatorii, alimentație publică – conform Anexei 1 la prezentul Regulament - în spații rezultate din conversia funcțională a locuințelor de la parterul clădirilor de locuit existente sau în clădiri dedicate noi cu ADC de maximum 1.500 mp, cu următoarele condiții:

(a) să fie amplasate prin P.U.Z. de regenerare urbană, numai adiacent principalelor artere de trafic (până la nivel de colectoare) sau unor spații publice / trasee (pietonale) de interes.

(b) atât accesul publicului, cât și accesele de serviciu (pentru aprovizionare / evacuarea deșeurilor etc) să se facă direct din spațiul public și să fie separate de accesele locuințelor.

(c) să nu afecteze în nici un fel spațiile exterioare din interiorul cvartalelor, ce sunt destinate exclusiv rezidenților – să nu existe accese înspre aceste spații.

Instalații exterioare (de climatizare, de încălzire, pompe de căldură etc) cu condiția ca în funcționare acestea să producă un nivel de zgomot care să fie inaudibil la nivelul ferestrelor vecinilor.

Prin excepție, în apartamentele cu destinație locuință sunt admise activități de tip servicii profesionale sau manufacturiere prestate de proprietari / ocupanți , fara ca acest lucru sa implice o conversie funcțională a apartamentelor, cu următoarele condiții:

(a) să se desfășoare în apartamentul în cauză, în paralel cu funcțiunea de locuire;

(b) suprafața utilă ocupată de aceasta să nu depășească 30 mp;

(c) să implice maxim 3 persoane;

(d) să aibă acces public limitat (ocazional);

(e) să nu producă poluare fonică, chimică sau vizuală;

(f) activitatea (inclusiv depozitare) să se desfășoare numai în interiorul locuinței.

### 3. UTILIZARI INTERZISE

Activități / servicii de tip industrial sau cvasiindustrial, poluante de orice natură, cu risc tehnologic sau incomode prin traficul generat.

Depozitare en gros.

Depozitare de materiale re folosibile.

Comerț en gros.

Comerț și alimentație publică practicate prin vitrine / ferestre.

Garaje individuale în clădiri provizorii sau permanente independente.

Construcții provizorii de orice natură. Instalații / utilaje exterioare, montate pe fațada dinspre spațiul public a imobilelor.

Orice utilizări, altele decât cele admise la punctul 1 și punctul 2. Această reglementare are caracter definitiv și nu poate fi modificată prin PUZ.

E interzisă construirea de clădiri de locuit noi și realizarea de noi locuințe prin extinderea/etajarea /mansardarea clădirilor existente.

Sunt interzise lucrări de terasament și sistematizare verticală de natură să afecteze amenajările din spațiile publice sau de pe parcelele adiacente.



S\_L – Subzona de locuințe cu regim redus de înălțime dispuse pe parcele izolate în interiorul ansamblurilor de locuințe colective – cu interdicție definitivă de construire. Se interzice extinderea, etajarea, mansardarea cu schimbarea geometriei acoperișului, reconstruirea sau înlocuirea clădirilor existente.

### **SECȚIUNEA 3. CONDIȚII DE AMPLASARE, ECHIPARE ȘI CONFIGURARE A CLĂDIRILOR**

Pentru:

S\_Va – Subzona verde – scuar, grădină, parc cu acces public nelimitat – a se vedea RLU aferent Va.

S\_Is – Subzona de instituții și servicii publice și de interes public constituite în clădiri dedicate - a se vedea RLU aferent Is.

S\_UEt - Subzona de activități economice cu caracter terțiar situate în zone cu caracter rezidențial - a se vedea RLU aferent Et.

### **4. CARACTERISTICILE PARCELELOR: SUPRAFEȚE, FORME, DIMENSIUNI**

Pentru clădiri noi - în conformitate cu reglementările P.U.Z. de regenerare urbană.

S\_P – Subzona destinată construcțiilor pentru parcaje colective de cartier – în conformitate cu reglementările P.U.Z. de regenerare urbană.

### **5. AMPLASAREA CLADIRILOR FAȚA DE ALINIAMENT**

Pentru clădiri noi - în conformitate cu reglementările P.U.Z. de regenerare urbană.

S\_P – Subzona destinată construcțiilor pentru parcaje colective de cartier – în conformitate cu reglementările P.U.Z. de regenerare urbană.

### **6. AMPLASAREA CLADIRILOR FAȚA DE LIMITELE LATERALE ȘI POSTERIOARE ALE PARCELELOR**

Pentru clădiri noi - în conformitate cu reglementările P.U.Z. de regenerare urbană.

S\_P – Subzona destinată construcțiilor pentru parcaje colective de cartier – în conformitate cu reglementările P.U.Z. de regenerare urbană.

### **7. AMPLASAREA CLADIRILOR UNELE FAȚA DE ALTELE PE ACEEAȘI PARCELA**

Pentru clădiri noi - în conformitate cu reglementările P.U.Z. de regenerare urbană.

S\_P – Subzona destinată construcțiilor pentru parcaje colective de cartier – în conformitate cu reglementările P.U.Z. de regenerare urbană.

### **8. CIRCULAȚII ȘI ACCESE**

Pentru clădiri noi - în conformitate cu reglementările P.U.Z. de regenerare urbană.

S\_P – Subzona destinată construcțiilor pentru parcaje colective de cartier – în conformitate cu reglementările P.U.Z. de regenerare urbană.

### **9. STAȚIONAREA AUTOVEHICULELOR**

Staționarea autovehiculelor se va organiza în cadrul P.U.Z. de regenerare urbană:

(a) în pachete de parcaje amplasate la sol;

(b) în clădiri pentru parcaje/garaje colective sub și supraterane, pe unul sau mai multe niveluri;

(c) la subsolul/demisolul clădirilor noi cu altă destinație;

(d) în lungul arterelor secundare de circulație pentru staționări de durată limitată și vizitatori.

Parcajele/garajele se vor amplasa la distanțe de maximum 150 m față de cea mai îndepărtată locuință deservită. În cazul amplasării pachetelor de parcaje la sol distanța de la acestea până la cea mai apropiată fereastră a unui spațiu de locuit va fi de minimum 5 m.

Se interzice parcare la sol a autoturismelor în interiorul cvartalelor, în spatele clădirilor de locuit.

Necesarul de parcaje:

Locuințe: se va determina prin anchetă directă sau alte mijloace în cadrul P.U.Z. de regenerare urbană.

Alte activități: - conform Anexei 2.

## 10. ÎNĂLȚIMEA MAXIMĂ ADMISĂ A CLĂDIRILOR

Pentru clădirile noi cu alte destinații decât locuirea înălțimea acestora se va stabili prin P.U.Z de regenerare urbană. De regulă înălțimea maximă nu va depăși 2 nivele supraterane (P, P+1) și respectiv 8 m.

S\_P – Subzona destinată construcțiilor pentru parcaje colective de cartier – în conformitate cu reglementările P.U.Z. de regenerare urbană.

## 11. ASPECTUL EXTERIOR AL CLĂDIRILOR

Autorizarea executării construcțiilor este permisă numai dacă aspectul lor exterior nu contravine funcțiunii acestora, caracterului zonei așa cum a fost el descris în preambul și peisajului urban.

Autorizarea executării construcțiilor care, prin conformare, volumetrie și aspect exterior, intră în contradicție cu aspectul general al zonei și depreciază valorile general acceptate ale urbanismului și arhitecturii, este interzisă.

### Clădiri noi

Arhitectura clădirilor noi va fi de factură modernă și va exprima caracterul programului. Se interzice realizarea de pastişe arhitecturale sau imitarea stilurilor istorice.

Volumetria va fi echilibrată, specifică programului arhitectural.

Acoperirile vor fi de tip plat sau terasă.

Raportul plin-gol va fi cel specific programului.

Culorile vor fi pastelate, deschise, apropiate de cele naturale. Se interzice folosirea culorilor saturate, stridente, închise la toate elementele construcției.

### Intervenții asupra clădirilor existente:

Reabilitarea termică a fațadelor, implicând anveloparea termoizolantă, înlocuirea tâmplăriei etc, se va face în mod obligatoriu unitar pe toată clădirea, numai pe bază de proiecte tehnice de specialitate, cu conservarea strictă a expresiei arhitecturale acolo unde aceasta este considerată valoroasă. În cazul schimbării expresiei arhitecturale a clădirilor, aceasta se va face unitar pe tot ansamblul, devenind un element de specificitate a acestuia.

Orice intervenții privind restructurarea, extinderea, modificarea etc. parțială a unei clădiri se vor integra și subordona imaginii arhitecturale de ansamblu a acestuia.

Pe clădirile de locuit existente, în zona intrărilor, serviciile profesionale ale ocupanților vor putea fi marcate prin plăci metalice gravate cu dimensiunea maximă de 30x50 cm.

## 12. CONDIȚII DE ECHIPARE EDILITARĂ ȘI EVACUAREA DEȘEURILOR

Toate construcțiile se vor racorda la rețelele edilitare edificate, disponibile și funcționale.

Se interzice conducerea apelor meteorice spre căile de circulație carosabilă sau pietonală.

Firidele de bransament și contorizare vor fi integrate în clădiri.

Se interzice dispunerea aeriană a cablurilor de orice fel (electrice, telefonice, CATV etc).

Pentru clădirile noi se va dispune de un spațiu integrat în construcție destinat colectării deșeurilor menajere, accesibil din spațiul public.

Punctele de colectare a deșeurilor comune pentru mai multe clădiri, se vor organiza /reorganiza în edicule independente, astfel încât distanța de la acestea până la cea mai îndepărtată clădire deservită va fi de maximum 75 m. Distanța până la cea mai apropiată fereastră va fi de minimum 15 m.

## 13. SPAȚII LIBERE ȘI SPAȚII PLANTATE

Pe ansamblul teritoriului rezidențial, spațiile verzi organizate pe solul natural vor ocupa minimum 40% și vor cuprinde exclusiv vegetație (joasă, medie și înaltă). Suprafețele având o îmbrăcăminte de orice tip sunt cuprinse în categoria spațiilor libere.

Pe fâșia de teren cuprinsă între stradă / spațiu public și clădirile retrase de la alinimanent (grădina de fațadă), minim 60% din suprafețe vor fi organizate ca spații verzi.

Eliminarea arborilor maturi este interzisă, cu excepția situațiilor în care aceștia reprezintă un pericol iminent pentru siguranța persoanelor sau a bunurilor sau ar împiedică realizarea construcțiilor.

În interiorul cvartalelor / între clădirile de locuit, spațiul neconstruit va fi utilizat pentru amenajarea de spații verzi, locuri de joacă pentru copii, spații pentru sport, odihnă etc. Eventuale parcaje vor fi dispuse (subteran, semiîngropat) astfel încât acoperișul acestora să fie integrat la nivelul solului pe minimum două laturi și să fie destinat folosințelor anterior menționate

## 14. ÎMPREJMUIRI

Se vor împrejmuji doar imobilele dedicate unor activități ce în mod natural au nevoie de acest tip de protecție – grădinițe, școli, licee, instituții medicale, administrative etc, în general părți ale subzonelor cuprinse în interiorul teritoriului rezidențial. În acest caz, la limita proprietății se vor dispune în mod obligatoriu garduri vii. Împrejmuirile orientate spre spațiul public vor avea un soclu opac cu înălțimea maximă de 80 cm și o parte transparentă, realizată din grilaj metalic sau într-un sistem similar care permite vizibilitatea în ambele direcții și pătrunderea vegetației. Înălțimea maximă a împrejmuirilor va fi de 2,2 m. Împrejmuirile vor fi dublate de garduri vii. Porțile împrejmuirilor situate în aliniament se vor deschide spre interiorul parcelei.

Tratamentul arhitectural al împrejmuirilor va fi corelat cu cel al clădirilor aflate pe parcelă.

## SECȚIUNEA 4. POSIBILITĂȚI MAXIME DE OCUPARE ȘI UTILIZARE A TERENULUI

### 15. PROCENT MAXIM DE OCUPARE A TERENULUI (P.O.T.)

P.O.T. maxim va fi cel reglementat prin RGU sau norme specifice pentru programul arhitectural respectiv, fără a depăși:

pentru parcelele comune: P.O.T. maxim = 60%

pentru parcelele de colț: P.O.T. maxim = 75%

Această reglementare se va aplica și în cazul extinderii clădirilor existente sau al adăugării de noi corpuri de clădire, calculul făcându-se în mod obligatoriu pe întreaga parcelă, în înțeles urbanistic.

P.O.T. maxim - S\_Is – Subzona de instituții și servicii publice sau de interes public constituite în clădiri dedicate, situate înafara zonei centrale – a se vedea Regulamentul aferent UTR Is

P.O.T. maxim - S\_Et – Subzona de activități economice cu caracter terțiar situate în zone cu caracter rezidențial - a se vedea Regulamentul aferent UTR Et

P.O.T. maxim -S\_P – Subzona destinată construcțiilor pentru parcaje colective de cartier – conform P.U.Z. de regenerare urbană

## 16. COEFICIENT MAXIM DE UTILIZARE A TERENULUI (C.U.T.)

C.U.T. maxim va fi cel reglementat prin norme specifice pentru programul arhitectural respectiv, fără a depăși

pentru parcelele comune: C.U.T. maxim = 1,2

pentru parcelele de colț: C.U.T. maxim = 1,5

Această reglementare se va aplica și în cazul extinderii, al supraetajării clădirilor existente sau al adăugării de noi corpuri de clădire, calculul făcându-se în mod obligatoriu pe întreaga parcelă, în înțeles urbanistic.

C.U.T. maxim - S\_Is – Subzona de instituții și servicii publice sau de interes public constituite în clădiri dedicate, situate înafara zonei centrale – a se vedea Regulamentul aferent UTR Is

C.U.T. maxim - S\_Et – Subzona de activități economice cu caracter terțiar situate în zone cu caracter rezidențial - a se vedea Regulamentul aferent UTR Et

C.U.T. maxim - S\_P – Subzona destinată construcțiilor pentru parcaje colective de cartier – conform P.U.Z. de regenerare urbană

## **Lc Zonă de locuințe colective realizate după anul 1990**

### **SECȚIUNEA 1. CARACTERUL ZONEI**

Zonă cu locuințe colective construite după anul 1990, în general pe parcele preexistente, de tip agricol, fără aplicarea unui proces de urbanizare prin care să se instituie o structură urbană coerentă și adecvată funcțiunii. Dezvoltările sunt aproape exclusiv rezultatul unor demersuri speculative, frecvent de mică anvergură, având ca obiect o singură clădire sau un grup foarte restrâns. Specifică este dispersia urbană și încălcarea regulilor de urbanism în ceea ce privește densitatea, regimul de înălțime, relațiile față de limitele de proprietate etc, rezultat al practicării „urbanismului derogatoriu”. Disfuncționalitățile de toate tipurile constituie regula acestor zone, ce se reflectă în imaginea urbană haotică.

Subzone cu alt caracter sunt înserate întâmplător și contribuie în mică măsură la asigurarea serviciilor necesare locuirii.

Subzone:

S\_Is – Subzonă de instituții și servicii publice sau de interes public constituite în clădiri dedicate, situate înafara zonei centrale – a se vedea Regulamentul aferent UTR Is;

S\_Et – Subzonă de activități economice cu caracter terțiar situate în zone cu caracter rezidențial - a se vedea Regulamentul aferent UTR Et;

S\_P – Subzonă destinată construcțiilor pentru parcaje colective de cartier;

Lc / PUZ – Zonă de locuințe colective pentru care s-a elaborat anterior un P.U.Z.

### **A. CONDIȚIONĂRI PRIMARE**

Pentru orice intervenție vizând construirea de noi imobile de locuit se va elabora un P.U.D. prin care se va detalia modul specific de construire, în condițiile integrării în contextul urban local – trama stradală, accesele auto și pietonale, parcare, relațiile cu volumele construite învecinate etc - cu aplicarea integrală a prevederilor prezentului regulament.

Pentru aceste zone se recomandă aplicarea unui Program de Regenerare Urbană. Programul va viza un întreg ansamblu sau o parte a sa, ce îndeplinește condițiile pentru a putea fi definită ca o unitate de intervenție. La construcția programului se va lua în considerare și „Ghidul metodologic Pentru îmbunătățirea calității și funcționalității spațiilor publice din marile ansambluri rezidențiale” - PLA\_SPAL.

În componența sa spațială, Programul de Regenerare Urbană are ca obiectiv creșterea calității locuirii la nivel urban prin reabilitarea și refuncționalizarea spațiului rezidențial, implicând:

(a) reconsiderarea/eficientizarea mobilității (transport public, trafic lent, trafic auto, parcare etc);

(b) reorganizarea spațiului public – prin diferențierea, specializarea, amenajarea acestuia;

(c) dezvoltarea serviciilor – publice și comerciale;

(d) reabilitarea infrastructurii;

(e) creșterea gradului de mixaj funcțional – pe culoarele de concentrare a interesului din cadrul ansamblului – prin integrarea de noi activități;

(f) creșterea gradului de coerență al structurii urbane;

(g) ameliorarea condițiilor de mediu – în toate componentele sale.

În cadrul procedurii de regenerare urbană, redactarea unui proiect director (masterplan) și, pe baza acestuia, a unui P.U.Z. ce va constitui baza regulamentară a intervențiilor de orice tip, este obligatorie.

Prin P.U.Z. de regenerare urbană se pot reorganiza sau introduce și reglementa subzonele:

S\_Va – Subzona verde – scuar, grădină, parc cu acces public nelimitat - în conformitate cu Regulamentul de urbanism aferent UTR Va

S\_Is – Subzona de instituții și servicii publice și de interes public constituite în clădiri dedicate - în conformitate cu Regulamentul de urbanism aferent UTR Is

S\_Et - Subzona de activități economice cu caracter terțiar situate în zone cu caracter rezidențial - în conformitate cu Regulamentul de urbanism aferent UTR Et

S\_P – Subzona destinată construcțiilor pentru parcaje colective de cartier

Prin P.U.Z. de regenerare urbană se poate reglementa o etapizare a procesului, cu condiția conservării coerenței dezvoltării.

Lc / PUZ – Zonă de locuințe colective pentru care s-a elaborat anterior un P.U.Z.

Reglementările P.U.Z. și R.L.U. aprobate la data intrării în vigoare a noului P.U.G. vor fi înlocuite cu reglementările prezentului regulament, în condițiile stipulate în cadrul Articolului 31, Reglementarea situațiilor tranzitorii.

Publicitatea comercială de orice tip va fi în concordanță cu reglementarea specifică aprobată de Consiliul Local.

## B. SERVITUȚI PENTRU OBIECTIVE DE UTILITATE PUBLICA AFLATE IN ZONA, ALTE RESTRICȚII

Se vor aplica în mod obligatoriu servituțile generate de obiectivele de utilitate publică precum și celelalte restricții, așa cum sunt ele evidențiate în PUG - planșa 3.2. „Reglementări Urbanistice – Unități Teritoriale de Referință” și în RLU – Cap. 2 – Terenuri și Zone cu Regim Special și Cap. 3 - Condiții Generale Privitoare la Construcții.

### **Servituți de utilitate publică:**

Pentru trama stradală până la nivel de colectoare se vor aplica servituțile așa cum sunt ele marcate în PUG (a se vedea planșa 3.2. „Reglementări Urbanistice – Unități Teritoriale de Referință”).

În cazul elaborării PUZ, în cadrul acestuia se vor stabili locații concrete și servituțile de utilitate publică aferente pentru trama stradală de interes local, infrastructura edilitară, spațiile verzi etc, conform programului urbanistic stabilit prin Avizul de Oportunitate (Avizul Arhitectului Șef).

Emiterea Autorizației de construire pentru alte lucrări decât cele de utilitate publică, pe terenurile afectate de o servitute de utilitate publică, este interzisă.

Prin excepție, pentru imobilele existente grevate de o servitute publică, până la aplicarea acesteia, pot fi autorizate lucrări care nu conduc la amplificarea volumului construcțiilor cum ar fi: lucrări de întreținere curentă, modificări interioare sau schimbări de destinație, lucrări cu caracter provizoriu: panouri de afisaj, firme și reclame, lucrări de consolidare.

Suprafețele de teren grevate de servituți de utilitate publică vor fi dezmembrate din parcelele inițiale și înscrise în C.F. cu destinația de teren rezervat pentru servitute de utilitate publică.

## C. REGLEMENTARI PENTRU SPAȚIUL PUBLIC

Amenajarea și utilizarea spațiului public se va face cu respectarea reglementărilor cuprinse în Anexa 4 și a reglementărilor de mai jos.

Sistemul de spații publice - trama stradală, aleile pietonale, piețetele, spațiile verzi, locurile

de joacă pentru copii etc - va fi complet reglementat în cazul elaborării unui P.U.Z. de Regenerare Urbană și în continuare, se vor elabora proiectele tehnice detaliate, ca parte a Programului de Regenerare Urbană. Acestea vor obține Avizul Arhitectului șef.

Pentru trama stradală se vor aplica profile transversale unitare, specific rezidențiale, conf. Anexei 6 a prezentului Regulament, ce vor determina caracterul spațiului public și al zonei.

Aliniamentul existent se va conserva, cu excepția situațiilor în care:

(a) prezentul P.U.G. sau P.U.Z. de Regenerare Urbană prevede realinierea ;

(b) profilul transversal existent este, pe toată lungimea străzii sau pe anumite porțiuni ale acesteia, mai redus decât profilul transversal reglementat prin P.U.G., caz în care se va realiza o operațiune generală de realiniere ;

(c) la limita între două parcele există un decalaj, caz în care se va proceda la o corecție prin retragerea aliniamentului parcelei mai avansate până la nivelul colțurilor parcelelor adiacente, realizându-se astfel o realiniere locală.

Profilele transversale vor cuprinde în mod obligatoriu plantații de arbori în aliniament, locuri de staționare în lung, trotuare de minimum 1,50 m lățime, trasee pentru bicicliști comune cu cele pentru vehicule cu excepția străzilor colectoare pe care acestea vor fi separate.

Cablurile electrice și de comunicații se vor introduce în subteran, ca și toate celelalte rețele edilitare.

Pentru străzile de interes local se recomandă limitarea vitezei de deplasare a autovehiculelor la 30 km/h.

În cadrul spațiilor verzi/libere publice se vor organiza locuri de joacă pentru copii și spații de odihnă.

Mobilierul urban va fi integrat unui concept coerent pentru imaginea urbană a spațiilor publice din întregul ansamblu.

## SECȚIUNEA 2. UTILIZARE FUNCȚIONALĂ

Se va aplica lista utilizărilor / activităților corespunzătoare fiecărei categorii de funcțiuni, conform Anexei 1 la prezentul Regulament.

Pentru:

S\_Va – Subzona verde – scuar, grădină, parc cu acces public nelimitat – a se vedea RLU aferent Va.

S\_Is – Subzona de instituții și servicii publice și de interes public constituite în clădiri dedicate - a se vedea RLU aferent Is.

S\_Et - Subzona de activități economice cu caracter terțiar situate în zone cu caracter rezidențial - a se vedea RLU aferent Et.

### 1. UTILIZARI ADMISE

Locuințe colective.

S\_P – Subzona destinată construcțiilor pentru parcaje colective de cartier – clădiri pentru parcaje/garaje colective sub și supraterane, pe unul sau mai multe niveluri, cu serviciile aferente.

### 2. UTILIZARI ADMISE CU CONDIȚIONARI

Instalații exterioare (de climatizare, de încălzire, pompe de căldură etc) cu condiția ca în funcționare acestea să producă un nivel de zgomot care să fie inaudibil la nivelul ferestrelor vecinilor.

Funcțiuni terțiare – comerț alimentar și nealimentar, servicii de interes și cu acces public, servicii profesionale, servicii manufacturiere, servicii medicale ambulatorii, alimentație publică –

conform Anexei 1 la prezentul Regulament - în spații rezultate din conversia funcțională a locuințelor de la parterul clădirilor de locuit existente sau în clădiri dedicate noi cu ADC de maximum 1.500 mp, cu următoarele condiții:

- (a) să fie amplasate prin P.U.Z. de regenerare urbană, numai adiacent principalelor artere de trafic (până la nivel de colectoare) sau unor spații publice / trasee (pietonale) de interes;
- (b) atât accesul publicului, cât și accesele de serviciu (pentru aprovizionare / evacuarea deșeurilor etc) să se facă direct din spațiul public și să fie separate de accesele locuințelor; (
- c) să nu afecteze în nici un fel spațiile exterioare din interiorul cvartalelor, ce sunt destinate exclusiv rezidenților – să nu existe accese înspre aceste spații;

Instalații exterioare (de climatizare, de încălzire, pompe de căldură etc) cu condiția ca în funcționare acestea să producă un nivel de zgomot care să fie inaudibil la nivelul ferestrelor vecinilor.

Activități de tip terțiar ale locatarilor desfășurate în interiorul locuințelor, fără ca acest fapt să implice o conversie funcțională – servicii profesionale sau manufacturiere, conform Anexei 1 la prezentul regulament, prestate numai de proprietari/ocupanți, cu următoarele condiții:

- (a) să se desfășoare în apartamentul în cauză în paralel cu funcțiunea de locuire;
- (b) să aibă acces public limitat (ocazional);
- (c) să nu producă poluare fonică, chimică sau vizuală;
- (d) activitatea (inclusiv depozitarea) să se desfășoare numai în interiorul locuinței.

### 3. UTILIZARI INTERZISE

Activități / servicii de tip industrial sau cvasiindustrial, poluante de orice natură, cu risc tehnologic sau incomode prin traficul generat.

Depozitare en gros.

Depozitare de materiale refolosibile.

Comerț en gros.

Comerț și alimentație publică practicate prin vitrine / ferestre.

Garaje individuale în clădiri provizorii sau permanente independente.

Construcții provizorii de orice natură.

Instalații / utilaje exterioare, montate pe fațada dinspre spațiul public a imobilelor.

Sunt interzise orice utilizări, altele decât cele admise la punctul 1 și punctul 2. Această reglementare are caracter definitiv și nu poate fi modificată prin PUZ.

Sunt interzise lucrări de terasament și sistematizare verticală de natură să afecteze amenajările din spațiile publice sau de pe parcelele adiacente.

### SECȚIUNEA 3. CONDIȚII DE AMPLASARE, ECHIPARE ȘI CONFIGURARE A CLĂDIRILOR

Pentru:

S\_Va – Subzona verde – scuar, grădină, parc cu acces public nelimitat – a se vedea RLU aferent Va.

S\_Is – Subzona de instituții și servicii publice și de interes public constituite în clădiri dedicate - a se vedea RLU aferent Is.

S\_Et - Subzona de activități economice cu caracter terțiar situate în zone cu caracter rezidențial - a se vedea RLU aferent Et.

### 4. CARACTERISTICILE PARCELELOR: SUPRAFETE, FORME, DIMENSIUNI

Se consideră construibile parcelele care îndeplinesc cumulativ următoarele condiții:



- (a) să aibă front la stradă;
- (b) lungimea frontului la stradă să fie de mai mare sau egală cu 21 m;
- (c) adâncimea să fie de mai mare sau egală cu 21 m;
- (d) suprafața să fie mai mare sau egală cu 600 mp;

Prin excepție, în cazul parcelelor în înteles urban existente ce nu îndeplinesc condițiile de la punctele (b) și (c) enumerate mai sus, se va elabora un P.U.D conform legii și prevederilor prezentului regulament.

Se admit operațiuni de comasare / divizare a parcelelor, cu condiția ca toate parcelele rezultate să respecte condițiile de construibilitate enunțate mai sus.

S\_P – Subzona destinată construcțiilor pentru parcaje colective de cartier – în conformitate cu reglementările P.U.Z. de regenerare urbană.

## 5. AMPLASAREA CLĂDIRILOR FAȚA DE ALINIAMENT

Clădirile se vor amplasa în retragere față de aliniamentul existent sau rezultat în urma unor operațiuni de realiniere (după caz – a se vedea Secțiunea 1.C Reglementări pentru Spațiul Public), în front discontinu (deschis).

În situațiile în care există alinieri unitare (aceeași retragere față de aliniament pe cel puțin trei parcele alăturate și învecinate pe același front cu parcela în cauză), clădirile se vor retrage cu aceeași distanță față de aliniament ca și clădirile alăturate.

În situațiile cu alinieri variabile, clădirile se vor retrage cu cel puțin 3 m de la aliniament.

Pentru parcelele de colț, retragerea se va realiza față de ambele aliniamente.

S\_P – Subzona destinată construcțiilor pentru parcaje colective de cartier – în conformitate cu reglementările P.U.Z. de regenerare urbană

## 6. AMPLASAREA CLĂDIRILOR FAȚA DE LIMITELE LATERALE ȘI POSTERIOARE ALE PARCELELOR

De regulă imobilele se vor amplasa în sistem deschis, izolat. În cazul existenței unui calcan vecin, aparținând unei clădiri conforme reglementărilor zonei, noua construcție se va alipi de acesta. Nu vor fi luate în considerare calcanele construcțiilor anexe și / sau provizorii sau ale clădirilor restructurabile (lipsite de valoare economică sau de altă natură), de pe parcelele vecine. Sistemul concret de dispunere / cuplare se va stabili prin P.U.D., în cadrul căruia se va analiza frontul stradal aferent unui întreg cvartal.

Clădirile se vor retrage în mod obligatoriu de la limita laterală a parcelei opuse celei ce include un calcan cu o distanță minimă egală cu jumătate din înălțimea clădirii, dar cu nu mai puțin decât 4,5 m. În cazul construirii în sistem izolat se va asigura retragerea reglementată mai sus pe ambele laturi ale parcelei.

Clădirile se vor dispune numai în interiorul fâșiei de teren adiacente aliniamentului având adâncimea egală cu 25 m.

Retragerea față de limita posterioară de proprietate va fi mai mare sau egală cu înălțimea clădirilor, măsurată la cornișa superioară sau atic în punctul cel mai înalt, dar nu mai puțin de 12 m.

S\_P – Subzona destinată construcțiilor pentru parcaje colective de cartier – în conformitate cu reglementările P.U.Z. de regenerare urbană.

## 7. AMPLASAREA CLĂDIRILOR UNELE FAȚA DE ALTELE PE ACEEAȘI PARCELA

Distanța minimă dintre două clădiri aflate pe aceeași parcelă va fi egală cu:

(a) înălțimea clădirii mai înalte, măsurată la cornișa sau atic în punctul cel mai înalt, dar nu mai puțin decât 12 m în cazul în care cel puțin una dintre acestea are orientate spre zona de

100

învecinare camere de locuit;

(b) jumătate din înălțimea clădirii mai înalte, măsurată la cornișă sau atic în punctul cel mai înalt, dar nu mai puțin decât 6 m în cazul în care nici una dintre acestea nu are orientate spre zona de învecinare camere de locuit.

Este admisă retragerea în trepte, cu condiția asigurării la fiecare cornișă sau atic intermediar a regulii de retragere menționate mai sus.

## 8. CIRCULAȚII ȘI ACCESE

Autorizarea executării construcțiilor este permisă numai dacă există posibilități de acces la drumurile publice, în mod direct.

Se vor prevedea accese pietonale și carosabile de acces la garaje, conform normelor. O parcelă va dispune de un singur acces carosabil, cu lățimea de maximum 6 m.

Orice acces la drumurile publice se va face conform avizului și autorizației speciale de construire, eliberate de administratorul acestora.

Pentru amenajările curților cu rol pietonal și carosabile din interiorul parcelelor se recomandă utilizarea învelitorilor permeabile.

S\_P – Subzona destinată construcțiilor pentru parcaje colective de cartier – în conformitate cu reglementările P.U.Z. de regenerare urbană.

## 9. STAȚIONAREA AUTOVEHICULELOR

Staționarea autovehiculelor se va realiza în proporție minimă de 75% în spații specializate, dispuse la subsolul / demisolul / parterul clădirilor.

Parcajele amenajate la sol vor respecta normele sanitare în vigoare, respectiv vor păstra o distanță minimă de 5 m față de ferestrele camerelor de locuit.

Nu se admite accesul sau staționarea autovehiculelor în curțile din spatele clădirilor de locuit, în afara fâșiei de teren adiacente aliniamentului/alinierii, destinate amplasării construcțiilor.

Necesarul de parcaje:

Locuințe:

- un loc de parcare pentru fiecare apartament cu suprafața utilă mai mică de 100 mp;
- două locuri de parcare pentru fiecare apartament cu suprafața utilă mai mare de 100 mp.

Alte funcțiuni:

- conform Anexei 2

Atunci când se prevăd funcțiuni diferite în interiorul aceleiași parcele / imobil, necesarul de parcaje va fi determinat prin însumarea numărului de parcaje necesar fiecărei funcțiuni în parte.

## 10. ÎNĂLȚIMEA MAXIMĂ ADMISĂ A CLĂDIRILOR

Clădirile se vor înscrie într-o înălțime maximă la cornișă de 18 m, măsurată de la nivelul trotuarului. În plus se vor aplica cumulativ următoarele criterii:

(a) clădirile noi se vor înscrie în regimul de înălțime dominant al zonei. În orice caz, vor avea un regim de înălțime maxim egal cu al celor direct învecinate, existente (în cazul în care acestea au înălțimi diferite, se va lua în considerare regimul de înălțime mai ridicat).

(b) pentru clădirile comune înălțimea maximă la cornișă nu va depăși 18 m, iar înălțimea totală (maximă) nu va depăși 21 m, respectiv un regim de înălțime de (1-3S)+P+4+1R. Ultimul nivel admis va avea o retragere față de planul fațadei de minimum 1,80 m.

(c) pentru clădirile de colț se poate admite o înălțime maximă la cornișă ce nu va depăși 24 m, respectiv un regim de înălțime de (1-3S)+P+6, fără a depăși cu mai mult de două nivele regimul

101

de înălțime dominant al zonei.

S\_P – Subzona destinată construcțiilor pentru parcaje colective de cartier – în conformitate cu reglementările P.U.Z. de regenerare urbană.

## 11. ASPECTUL EXTERIOR AL CLĂDIRILOR

Autorizarea executării construcțiilor este permisă numai dacă aspectul lor exterior nu contravine funcțiunii acestora, caracterului zonei așa cum a fost el descris în preambul și peisajului urban.

Autorizarea executării construcțiilor care, prin conformare, volumetrie și aspect exterior, intră în contradicție cu aspectul general al zonei și depreciază valorile general acceptate ale urbanismului și arhitecturii, este interzisă.

Arhitectura clădirilor noi va fi de factură modernă și va exprima caracterul programului - locuire. Se interzice realizarea de pastişe arhitecturale sau imitarea stilurilor istorice.

Volumetria va fi echilibrată, specifică programului arhitectural.

Acoperirile vor fi de tip plat sau terasă. Se admit acoperiri cu șarpante (mansarde) la regimuri de înălțime de maximum P+2+M. În acest caz, învelitorile vor fi din țiglă în culori naturale sau tablă de oțel zincat de culoare gri, de cupru sau zinc natur, fălțuită.

Raportul plin-gol va fi cel specific programului.

Culorile vor fi pastelate, deschise, apropiate de cele naturale. Se interzice folosirea culorilor saturate, stridente, închise la toate elementele construcției.

Pe clădirile de locuit existente, în zona intrărilor, serviciile profesionale ale ocupanților vor putea fi marcate prin plăci metalice gravate cu dimensiunea maximă de 30x50 cm.

## 12. CONDIȚII DE ECHIPARE EDILITARĂ ȘI EVACUAREA DEȘEURILOR

Toate construcțiile se vor racorda în mod obligatoriu la rețelele edilitare – electrice, apă, canalizare.

Se interzice conducerea apelor meteorice spre căile de circulație carosabilă sau pietonală.

Firidele de bransament și contorizare vor fi integrate în împrejurimi.

Se interzice dispunerea aeriană a cablurilor de orice fel (electrice, telefonice, CATV etc).

Clădirile noi vor dispune de un spațiu (eventual integrat în construcție) destinat colectării deșeurilor menajere, accesibil din spațiul public.

Alternativ, se pot organiza puncte de colectare a deșeurilor comune pentru mai multe clădiri, care se vor organiza/reorganiza în edicule independente, astfel încât distanța de la acestea până la cea mai îndepărtată clădire deservită va fi de maximum 75 m. Distanța până la cea mai apropiată fereastră va fi de minimum 15 m.

## 13. SPAȚII LIBERE ȘI SPAȚII PLANTATE

Pe ansamblul unei parcele / a teritoriului rezidențial în cazul în care terenul nu e parcelat, spațiile verzi organizate pe solul natural vor ocupa minimum 40% și vor cuprinde exclusiv vegetație (joasă, medie și înaltă). Suprafețele având o îmbrăcăminte de orice tip sunt cuprinse în categoria spațiilor libere.

Spre stradă / spațiul public, în zonele de retragere față de stradă (grădina de fațadă), minim 60% din suprafețe vor fi organizate ca spații verzi.

Eliminarea arborilor maturi este interzisă, cu excepția situațiilor în care aceștia reprezintă un pericol iminent pentru siguranța persoanelor sau a bunurilor sau ar împiedică realizarea construcțiilor.

În interiorul cvartalelor/între clădirile de locuit, spațiul neconstruit va fi utilizat pentru

amenajarea de spații verzi, locuri de joacă pentru copii, spații pentru sport, odihnă etc. Eventuale parcaje vor fi dispuse (subteran, semiîngropat) astfel încât acoperișul acestora să fie integrat la nivelul solului pe minimum două laturi și să fie destinat folosințelor anterior menționate.

#### 14. ÎMPREJMUIRI

Spre spațiul public aliniamentul va fi închis pe toată lungimea sa prin împrejmuire. Neîmprejmuirea parcelelor se poate stabili prin P.U.Z. În acest caz măsura se va aplica în mod obligatoriu unitar.

Împrejmuirile orientate spre spațiul public vor avea un soclu opac cu înălțimea maximă de 80 cm și o parte transparentă, realizată din grilaj metalic sau într-un sistem similar care permite vizibilitatea în ambele direcții și pătrunderea vegetației. Înălțimea maximă a împrejmuirilor va fi de 2,2 m. Împrejmuirile vor putea fi dublate de garduri vii.

Împrejmuirile spre parcelele vecine vor avea maximum 2,20 m înălțime și vor fi de tip transparent sau opac.

Porțile împrejmuirilor situate în aliniament se vor deschide spre interiorul parcelei. Tratamentul arhitectural al împrejmuirilor va fi corelat cu cel al clădirilor aflate pe parcelă.

### SECȚIUNEA 4. POSIBILITAȚI MAXIME DE OCUPARE ȘI UTILIZARE A TERENULUI

#### 15. PROCENT MAXIM DE OCUPARE A TERENULUI (P.O.T.)

Pentru imobile de locuit ce cuprind la parter alte funcțiuni:

cu maximum (S)+P+3, (S)+P+2+M(R)

P.O.T. maxim = 40%

Pentru nivelele cu destinație de locuire AC maximă = 35% x St (suprafața terenului) cu (S)+P+4, (S)+P+3+R și mai mult

P.O.T. maxim = 30%

Pentru nivelele cu destinație de locuire AC maximă = 20% x St (suprafața terenului)

Pentru imobilele de locuit:

cu maximum (S)+P+3, (S)+P+2+M(R)

P.O.T. maxim = 35%

cu (S)+P+4, (S)+P+3+R și mai mult

P.O.T. maxim = 20%

Pentru alte funcțiuni (dotări)

P.O.T. maxim va fi cel reglementat prin RGU sau norme specifice pentru programul arhitectural respectiv, fără a depăși

P.O.T. maxim = 60%

Această reglementare se va aplica și în cazul extinderii clădirilor existente sau al adăugării de noi corpuri de clădire, calculul făcându-se în mod obligatoriu pe întreaga parcelă, în înțele urbanistic.

P.O.T. maxim - S<sub>Is</sub> – Subzona de instituții și servicii publice sau de interes public constituite în clădiri dedicate, situate înafara zonei centrale – a se vedea Regulamentul aferent UTR Is

P.O.T. maxim - S<sub>Et</sub> – Subzona de activități economice cu caracter terțiar situate în zone cu caracter rezidențial - a se vedea Regulamentul aferent UTR Et

P.O.T. maxim - S\_P – Subzona destinată construcțiilor pentru parcaje colective de cartier – conform P.U.Z. de regenerare urbană

## 16. COEFICIENT MAXIM DE UTILIZARE A TERENULUI (C.U.T.)

Pentru imobile de locuit ce cuprind la parter alte funcțiuni:

C.U.T. maxim = 1,1

Pentru imobilele de locuit:

C.U.T. maxim = 1

Pentru alte funcțiuni (dotări)

C.U.T. maxim va fi cel reglementat prin RGU sau norme specifice pentru programul arhitectural respectiv, fără a depăși

C.U.T. maxim = 1,2

Această reglementare se va aplica și în cazul extinderii, al supraetajării clădirilor existente sau al adăugării de noi corpuri de clădire, calculul făcându-se în mod obligatoriu pe întreaga parcelă, în înțeles urbanistic.

C.U.T. maxim - S\_Is – Subzona de instituții și servicii publice sau de interes public constituite în clădiri dedicate, situate înafara zonei centrale – a se vedea Regulamentul aferent UTR Is

C.U.T. maxim - S\_Et – Subzona de activități economice cu caracter terțiar situate în zone cu caracter rezidențial - a se vedea Regulamentul aferent UTR Et

C.U.T. maxim - S\_P – Subzona destinată construcțiilor pentru parcaje colective de cartier – conform PUZ de regenerare urbană

## **Lcs**      **Zona căminelor studențești**

### **SECȚIUNEA 1. CARACTERUL ZONEI**

Zonă a căminelor studențești ale universităților, organizate în ansambluri unitare (Hașdeu, Observator) sau dispersate în teritoriul urban, realizate în general în perioada postbelică.

Subzone:

S\_Et – Subzonă de activități economice cu caracter terțiar situate în zone cu caracter rezidențial – a se vedea Regulamentul aferent UTR Et

S\_L – Subzonă de locuințe cu regim redus de înălțime dispuse pe parcele izolate în interiorul ansamblurilor de locuințe colective – cu interdicție definitivă de construire – datorită relației de stânjenire reciprocă / incompatibilitate cu cadrul urban existent.

### **A. CONDIȚIONĂRI PRIMARE**

Toate ansamblurile vor beneficia de un Program de Regenerare Urbană. Programul va viza un întreg ansamblu sau o parte a sa, ce îndeplinește condițiile pentru a putea fi definită ca o unitate de intervenție. La construcția programului se va lua în considerare și „Ghidul metodologic Pentru îmbunătățirea calității și funcționalității spațiilor publice din marile ansambluri rezidențiale” - PLA\_SPAL.

Construcții noi, extinderea / restructurarea celor existente, conversii funcționale, restructurarea sistemului de spații publice sunt permise doar ca rezultat al aplicării procesului de regenerare urbană, pe baza P.U.Z. aferent programului. În lipsa acestuia toate aceste tipuri de operațiuni sunt interzise.

În componența sa spațială, Programul de Regenerare Urbană are ca obiectiv creșterea calității locuirii la nivel urban prin reabilitarea și refuncționalizarea spațiului rezidențial, implicând:

- (a) reconsiderarea / eficientizarea mobilității (transport public, trafic lent, trafic auto, parcare etc);
- (b) reorganizarea spațiului public – prin diferențierea, specializarea, amenajarea acestuia;
- (c) dezvoltarea serviciilor – publice și comerciale;
- (d) reabilitarea infrastructurii;
- (e) creșterea gradului de mixaj funcțional – pe culoarele de concentrare a interesului din cadrul ansamblului – prin integrarea de noi activități;
- (f) ameliorarea condițiilor de mediu – în toate componentele sale.

În cadrul procedurii de regenerare urbană, redactarea unui proiect director (masterplan) și, pe baza acestuia, a unui PUZ ce va constitui baza regulamentară a intervențiilor de orice tip, este obligatorie.

Prin PUZ de regenerare urbană se pot reorganiza sau introduce și reglementa subzonele:

S\_Va – Subzona verde – scuar, grădină, parc cu acces public nelimitat

S\_Et – Subzona de activități economice cu caracter terțiar situate în zone cu caracter rezidențial. E acceptabilă conversia în acest sens a subzonelor de tip S\_L în cazul în care din punct de vedere al situației spațiale acest fapt e posibil, cu condiția ca activitățile terțiare propuse să fie compatibile cu profilul funcțional al zonei și să se adreseze preponderent rezidenților.

S\_Is – Subzona de instituții și servicii publice și de interes public constituite în clădiri dedicate.

S\_P – Subzona destinată construcțiilor pentru parcaje colective de cartier

Prin P.U.Z. de regenerare urbană se poate reglementa o etapizare a procesului, cu condiția conservării coerenței dezvoltării.

Autorizarea executării construcțiilor este permisă numai după aprobarea P.U.Z. de regenerare urbană. Această reglementare are caracter definitiv și nu poate fi modificată. Pentru intervenții ce implică extinderea sau restructurarea fondului construit existent și pentru clădiri noi, se va elabora în plus, pentru fiecare caz în parte, un P.U.D.

Amplasamentele și categoriile de mijloace de publicitate permise vor fi cele stabilite prin Regulamentul local de publicitate aprobat de Consiliul Local.

## B. SERVITUȚI PENTRU OBIECTIVE DE UTILITATE PUBLICĂ AFLATE ÎN ZONA, ALTE RESTRICȚII

Se vor aplica în mod obligatoriu servituțile generate de obiectivele de utilitate publică precum și celelalte restricții, așa cum sunt ele evidențiate în PUG - planșa 3.2. „Reglementări Urbanistice – Unități Teritoriale de Referință” și în RLU – Cap. 2 – Terenuri și Zone cu Regim Special și Cap. 3 - Condiții Generale Privitoare la Construcții.

### **Servituți de utilitate publică:**

Pentru trama stradală până la nivel de colectoare se vor aplica servituțile așa cum sunt ele marcate în PUG (a se vedea planșa 3.2. „Reglementări Urbanistice – Unități Teritoriale de Referință”).

În cazul elaborării PUZ, în cadrul acestuia se vor stabili locații concrete și servituțile de utilitate publică aferente pentru trama stradală de interes local, infrastructura edilitară, spațiile verzi etc, conform programului urbanistic stabilit prin Avizul de Oportunitate (Avizul Arhitectului Șef).

Emiterea Autorizației de construire pentru alte lucrări decât cele de utilitate publică, pe terenurile afectate de o servitute de utilitate publică, este interzisă.

Prin excepție, pentru imobilele existente grevate de o servitute publică, până la aplicarea acesteia, pot fi autorizate lucrări care nu conduc la amplificarea volumului cum ar fi: lucrări de întreținere curentă, modificări interioare sau schimbări de destinație, lucrări cu caracter provizoriu: panouri de afisaj, firme și reclame, lucrări de consolidare.

Suprafețele de teren grevate de servituți de utilitate publică vor fi dezmembrate din parcelele inițiale și înscrise în C.F. cu destinația de teren rezervat pentru servitute de utilitate publică.

## C. REGLEMENTARI PENTRU SPAȚIUL PUBLIC

Amenajarea și utilizarea spațiului public se va face cu respectarea reglementărilor cuprinse în Anexa 4 și a reglementărilor de mai jos.

Sistemul de spații publice - trama stradală, aleile pietonale, piețetele, spațiile verzi, locurile de joacă pentru copii etc - va fi complet reglementat prin P.U.Z. de regenerare urbană și în continuare, se vor elabora proiectele tehnice detaliate, ca parte a Programului de Regenerare Urbană.

Pentru trama stradală se vor aplica profile transversale unitare, specific rezidențiale, conf. Anexei 6 a prezentului Regulament, ce vor determina caracterul spațiului public și al zonei.

Profilele transversale vor cuprinde în mod obligatoriu plantații de arbori în aliniament, locuri de staționare în lung, trotuare de minimum 1,50 m lățime, trasee pentru bicicliști comune cu cele pentru vehicule pentru arterele de interes local și separate pentru cele de rang superior, începând de la nivel de colectoare.

Cablurile electrice și de comunicații se vor introduce în subteran, ca și toate celelalte rețele edilitare.

Pentru străzile de interes local se recomandă limitarea vitezei de deplasare a autovehiculelor la 30 km/h.

În cadrul spațiilor verzi/libere publice se vor organiza spații pentru sport și odihnă.

Mobilierul urban va fi integrat unui concept coerent pentru imaginea urbană a spațiilor publice din întregul ansamblu.

## **SECȚIUNEA 2. UTILIZARE FUNCȚIONALĂ**

Se va aplica lista utilizărilor / activităților corespunzătoare fiecărei categorii de funcțiuni, conform Anexei 1 la prezentul Regulament.

Pentru:

S\_Va – Subzona verde – scuar, grădină, parc cu acces public nelimitat – a se vedea RLU aferent Va.

S\_Et - Subzona de activități economice cu caracter terțiar situate în zone cu caracter rezidențial - a se vedea RLU aferent Et.

S\_Is – Subzona de instituții și servicii publice și de interes public constituite în clădiri dedicate - a se vedea RLU aferent S\_Is

S\_P – Subzona destinată construcțiilor pentru parcaje colective de cartier - a se vedea RLU aferent S\_P.

### **1. UTILIZARI ADMISE**

Cămine studențești și dotări existente.

S\_L – Subzonă de locuințe cu regim redus de înălțime dispuse pe parcele izolate în interiorul ansamblurilor de locuințe colective – cu interdicție definitivă de construi. Se conservă utilizarea actuală, numai în spațiile / construcțiile existente. Sunt admise lucrări de întreținere curentă a construcțiilor și amenajărilor, modificări interioare și exterioare, reparații, fără amplificarea volumelor existente.

### **2. UTILIZARI ADMISE CU CONDIȚIONARI**

Funcțiuni terțiare – comerț alimentar și nealimentar, servicii de interes și cu acces public, servicii profesionale, servicii manufacturiere, servicii medicale ambulatorii, alimentație publică – conform Anexei 1 la prezentul Regulament - în clădiri dedicate noi cu ADC de maximum 500 mp, cu următoarele condiții:

- (a) să fie amplasate prin P.U.Z. de regenerare urbană.
- (b) să se adreseze preponderent rezidenților.

### **3. UTILIZARI INTERZISE**

Activități / servicii de tip industrial sau cvasiindustrial, poluante de orice natură, cu risc tehnologic sau incomode prin traficul generat.

Depozitare en gros.

Depozitare de materiale re folosibile.

Comerț en gros.

Comerț și alimentație publică practicate prin vitrine / ferestre.

Garaje individuale în clădiri provizorii sau permanente independente.

Construcții provizorii de orice natură.

Instalații / utilaje exterioare, montate pe fațada dinspre spațiul public a imobilelor.



Sunt interzise orice utilizări, altele decât cele admise la punctul 1 și punctul 2. Această reglementare are caracter definitiv și nu poate fi modificată prin P.U.Z

Sunt interzise lucrări de terasament și sistematizare verticală de natură să afecteze amenajările din spațiile publice sau de pe parcelele adiacente.

S\_L – Subzona de locuințe cu regim redus de înălțime dispuse pe parcele izolate în interiorul ansamblurilor de locuințe colective – cu interdicție definitivă de construire. Sunt interzise extinderea, etajarea, mansardarea cu schimbarea geometriei acoperișului, reconstruirea sau înlocuirea clădirilor existente cu păstrarea funcțiunii rezidențiale.

### **SECȚIUNEA 3. CONDIȚII DE AMPLASARE, ECHIPARE ȘI CONFIGURARE A CLĂDIRILOR**

Pentru:

S\_Va – Subzona verde – scuar, grădină, parc cu acces public nelimitat – a se vedea RLU aferent V<sub>a</sub>.

S\_Et - Subzona de activități economice cu caracter terțiar situate în zone cu caracter rezidențial - a se vedea RLU aferent Et.

S\_Is – Subzona de instituții și servicii publice și de interes public constituite în clădiri dedicate - a se vedea RLU aferent Is.

S\_P – Subzona destinată construcțiilor pentru parcaje colective de cartier - a se vedea RLU aferent S\_P.

### **4. CARACTERISTICILE PARCELELOR: SUPRAFEȚE, FORME, DIMENSIUNI**

Pentru clădiri noi - în conformitate cu reglementările P.U.Z. de regenerare urbană.

### **5. AMPLASAREA CLĂDIRILOR FAȚĂ DE ALINIAMENT**

Pentru clădiri noi - în conformitate cu reglementările P.U.Z. de regenerare urbană.

### **6. AMPLASAREA CLĂDIRILOR FAȚĂ DE LIMITELE LATERALE ȘI POSTERIOARE ALE PARCELELOR**

Pentru clădiri noi - în conformitate cu reglementările P.U.Z. de regenerare urbană.

### **7. AMPLASAREA CLĂDIRILOR UNELE FAȚĂ DE ALTELE PE ACEEAȘI PARCELĂ**

Pentru clădiri noi - în conformitate cu reglementările P.U.Z. de regenerare urbană.

### **8. CIRCULAȚII ȘI ACCESE**

Pentru clădiri noi - în conformitate cu reglementările P.U.Z. de regenerare urbană.

### **9. STAȚIONAREA AUTOVEHICULELOR**

Staționarea autovehiculelor se va organiza în cadrul P.U.Z. de regenerare urbană:

- (a) în pachete de parcaje amplasate la sol;
- (b) în clădiri pentru parcaje/garaje colective sub și supraterane, pe unul sau mai multe niveluri;
- (c) la subsolul/demisolul clădirilor noi cu altă destinație;
- (d) în lungul arterelor secundare de circulație pentru staționări de durată limitată și vizitatori.

În cazul amplasării pachetelor de parcaje la sol distanța de la acestea până la cea mai apropiată fereastră a unui spațiu de locuit va fi de minimum 5 m.

Se interzice parcare la sol a autoturismelor în interiorul cvartalelor, în spatele căminelor.

Necesarul de parcaje:

Spații de cazare - se va determina prin anchetă directă sau alte mijloace în cadrul P.U.Z. de regenerare urbană.

Alte activități: - conform Anexei 2

## 10. ÎNĂLȚIMEA MAXIMĂ ADMISĂ A CLĂDIRILOR

Pentru căminele studențești se conservă regimul de înălțime actual. În plus, este acceptabilă supraetajarea imobilelor cu un nivel, folosind structuri ușoare.

Pentru clădirile noi cu alte destinații decât cazarea înălțimea acestora se va stabili prin P.U.Z. de regenerare urbană. De regulă înălțimea maximă nu va depăși 2 nivele supraterane (P, P+1) și respectiv 8 m.

## 11. ASPECTUL EXTERIOR AL CLĂDIRILOR

Autorizarea executării construcțiilor este permisă numai dacă aspectul lor exterior nu contravine funcțiunii acestora, caracterului zonei așa cum a fost el descris în preambul și peisajului urban.

Autorizarea executării construcțiilor care, prin conformare, volumetrie și aspect exterior, intră în contradicție cu aspectul general al zonei și depreciază valorile general acceptate ale urbanismului și arhitecturii, este interzisă.

### Clădiri noi

Arhitectura clădirilor noi va fi de factură modernă și va exprima caracterul programului. Se interzice realizarea de pastişe arhitecturale sau imitarea stilurilor istorice.

Volumetria va fi echilibrată, specifică programului arhitectural. Acoperirile vor fi de tip plat sau terasă.

Raportul plin-gol va fi cel specific programului.

Culorile vor fi pastelate, deschise, apropiate de cele naturale. Se interzice folosirea culorilor saturate, stridente, închise la toate elementele construcției.

Intervenții asupra clădirilor existente.

Reabilitarea termică a fațadelor, implicând anveloparea termoizolantă, înlocuirea tâmplăriei etc, se va face în mod obligatoriu unitar pe toată clădirea, numai pe bază de proiecte tehnice de specialitate, cu conservarea strictă a expresiei arhitecturale acolo unde aceasta este considerată valoroasă. În cazul schimbării expresiei arhitecturale a clădirilor, aceasta se va face unitar pe tot ansamblul, devenind un element de specificitate a acestuia.

Orice intervenții privind restructurarea, extinderea, modificarea etc. parțială a unei clădiri se vor integra și subordona imaginii arhitecturale de ansamblu a acestuia.

## 12. CONDIȚII DE ECHIPARE EDILITARĂ ȘI EVACUAREA DEȘEURILOR

Toate construcțiile se vor racorda la rețelele edilitare edificate, disponibile și funcționale.

Se interzice conducerea apelor meteorice spre căile de circulație carosabilă sau pietonală.

Firidele de bransament și contorizare vor fi integrate în clădiri.

Se interzice dispunerea aeriană a cablurilor de orice fel (electrice, telefonice, CATV etc).

Pentru clădirile noi se va dispune de un spațiu integrat în construcție destinat colectării

deșeurilor menajere, accesibil din spațiul public.

Punctele de colectare a deșeurilor comune pentru mai multe clădiri, se vor organiza /reorganiza în edicule independente, astfel încât distanța de la acestea până la cea mai îndepărtată clădire deservită va fi de maximum 75 m. Distanța până la cea mai apropiată fereastră va fi de minimum 15 m.

### 13. SPAȚII LIBERE ȘI SPAȚII PLANTATE

Pe ansamblul teritoriului ansamblurilor / căminelor, spațiile verzi organizate pe solul natural vor ocupa minimum 40% și vor cuprinde exclusiv vegetație (joasă, medie și înaltă). Suprafețele având o îmbrăcăminte de orice tip sunt cuprinse în categoria spațiilor libere.

Pe fâșia de teren cuprinsă între stradă / spațiu public și clădirile retrase de la alinimanent (grădina de fațadă), minim 60% din suprafețe vor fi organizate ca spații verzi.

Eliminarea arborilor maturi este interzisă, cu excepția situațiilor în care aceștia reprezintă un pericol iminent pentru siguranța persoanelor sau a bunurilor sau ar împiedică realizarea construcțiilor.

În interiorul cvartalelor / între cămine, spațiul neconstruit va fi utilizat pentru amenajarea de spații verzi, spații pentru sport, odihnă etc. Eventuale parcaje vor fi dispuse (subteran, semiîngropat) astfel încât acoperișul acestora să fie integrat la nivelul solului pe minimum două laturi și să fie destinat folosințelor anterior menționate.

### 14. ÎMPREJMUIRI

Se vor împrejmuji doar imobilele dedicate unor activități ce în mod natural au nevoie de acest tip de protecție – instituții medicale, administrative etc, în general părți ale subzonelor cuprinse în interiorul teritoriului rezidențial. În acest caz, la limita proprietății se vor dispune în mod obligatoriu garduri vii.

Împrejmuirile orientate spre spațiul public vor avea un soclu opac cu înălțimea maximă de 80 cm și o parte transparentă, realizată din grilaj metalic sau într-un sistem similar care permite vizibilitatea în ambele direcții și pătrunderea vegetației. Înălțimea maximă a împrejmuirilor va fi de 2,2 m. Împrejmuirile vor fi dublate de garduri vii. Porțile împrejmuirilor situate în aliniament se vor deschide spre interiorul parcelei.

Tratamentul arhitectural al împrejmuirilor va fi corelat cu cel al clădirilor aflate pe parcelă.

## SECȚIUNEA 4. POSIBILITAȚI MAXIME DE OCUPARE ȘI UTILIZAREA TERENULUI

### 15. PROCENT MAXIM DE OCUPARE A TERENULUI (P.O.T.)

P.O.T. maxim = 20%

Această reglementare se va aplica și în cazul extinderii clădirilor existente sau al adăugării de noi corpuri de clădire, calculul făcându-se în mod obligatoriu pe întregul ansamblu / pe întreaga parcelă, în înțeles urbanistic.

P.O.T. maxim - S\_Is – Subzona de instituții și servicii publice sau de interes public constituite în clădiri dedicate, situate înafara zonei centrale – a se vedea RLU aferent UTR Is

P.O.T. maxim - S\_Et – Subzona de activități economice cu caracter terțiar situate în zone cu caracter rezidențial - a se vedea RLU aferent UTR Et

P.O.T. maxim - S\_Is – Subzona de instituții și servicii publice și de interes public constituite în clădiri dedicate - a se vedea RLU aferent UTR Is.

P.O.T. maxim - S\_P – Subzona destinată construcțiilor pentru parcaje colective de cartier – conform P.U.Z. de regenerare urbană

## 16. COEFICIENT MAXIM DE UTILIZARE A TERENULUI (C.U.T.)

C.U.T. maxim = 1,2

Această reglementare se va aplica și în cazul extinderii, al supraetajării clădirilor existente sau al adăugării de noi corpuri de clădire, calculul făcându-se în mod obligatoriu pe întregul ansamblu / pe întreaga parcelă, în înțeles urbanistic.

C.U.T. maxim - S\_Is – Subzona de instituții și servicii publice sau de interes public constituite în clădiri dedicate, situate înafara zonei centrale – a se vedea RLU aferent UTR Is

C.U.T. maxim - S\_Et – Subzona de activități economice cu caracter terțiar situate în zone cu caracter rezidențial - a se vedea RLU aferent UTR Et

C.U.T. maxim - S\_Is – Subzona de instituții și servicii publice și de interes public constituite în clădiri dedicate - a se vedea RLU aferent UTR Is.

C.U.T. maxim - S\_P – Subzona destinată construcțiilor pentru parcaje colective de cartier – conform P.U.Z. de regenerare urbană

## **Ei**    Zonă de activități economice cu caracter industrial

### **SECȚIUNEA 1. CARACTERUL ZONEI**

Unități industriale aflate în general în proprietate privată, dispunând de suprafețe însemnate de teren, grupate, de regulă, în zone monofuncționale specifice.

Activitatea industrială inițială s-a restrâns considerabil sau a încetat. În prezent o parte din spații sunt închiriate micilor întreprinderi pentru activități de producție și servicii de tip industrial sau cvasiindustrial, depozitare etc, desfășurate în general în condiții improvizate, precare, neadevrate. Unele spații sunt complet neutilizate.

Incintele industriale evidențiază o structurare internă mediocră, dezordonată, rezultat al unor dezvoltări în timp nesistematice, zonele de acces / primire (preuzinalele) fiind disfuncționale sau inexistente.

Clădirile / halele industriale sunt de facturi diverse, majoritatea construite în a doua jumătate a secolului al XX-lea și se află în stări de conservare și au o valoare de utilizare foarte diferite. Puține dintre acestea au valoare de patrimoniu industrial.

Infrastructura urbană e în general degradată.

Terenurile prezintă un nivel variabil de contaminare în urma activităților industriale ce s-au desfășurat aici.

**S\_Ei - Subzonă de activități economice cu caracter industrial - mari unități industriale**

### **A. CONDIȚIONĂRI PRIMARE**

Având în vedere starea actuală a acestor zone, **programe de reabilitare / restructurare** apar ca necesare pentru valorificarea importantului potențial de dezvoltare economică și urbană neexploatat. În acest sens se va elabora P.U.Z.

Programele de reabilitare / restructurare pot fi realizate prin colaborarea între deținătorii unităților industriale și administrația publică locală, elaborându-se în acest sens se vor elabora documentații de urbanism (plan director, P.U.Z.) masterplanuri și PUZ

Temele tratate trebuie să vizeze:

- (a) reorganizarea activităților - economic și spațial;
- (b) restructurarea și eficientizarea nucleelor funcționale supraviețuitoare ale fostelor mari unități industriale;
- (c) segmentarea marilor unități;
- (d) crearea de oportunități pentru noi dezvoltări de tip brownfield;
- (e) reorganizarea / restructurarea și utilizarea unor clădiri și terenuri ca infrastructură specifică pentru microîntreprinderi și întreprinderi mici;
- (f) dezvoltarea serviciilor complementare / de susținere a activităților de tip industrial;
- (g) dezvoltarea serviciilor și a infrastructurii urbane;
- (h) îmbunătățirea accesibilității și mobilității - trafic auto, trafic lent, transport în comun;
- (i) dezvoltarea / densificarea rețelei stradale de interes local în corelare cu formulele acceptate de reorganizare a unităților industriale;
- (j) organizarea / reabilitarea spațiilor preuzinale / piețelor;
- (k) reabilitarea spațiului public.

Intervențiile importante vizând extinderea, restructurarea integrală sau parțială a clădirilor existente, adăugarea de noi clădiri / corpuri de clădire, conversiile funcționale, introducerea / adăugarea de noi tipuri de activități - numai din categoria celor admise sau admise cu condiționări, vor fi în mod obligatoriu parte a programelor de reabilitare / respectare și vor fi reglementate prin P.U.Z. ce vor viza o unitate / un grup de unități industriale.

P.U.Z. vor include și detalia în mod obligatoriu prevederile prezentului regulament în ceea ce privește obiectivele și servituțile de utilitate publică, utilizarea funcțională, condițiile de amplasare, echipare și configurare a clădirilor, posibilitățile maxime de ocupare și utilizare a terenului etc.

Pentru construcțiile noi cu suprafața construită de maxim 200mp și intervenții asupra clădirilor existente ce afectează o suprafață până în 200mp se poate admite autorizarea directă a executării lucrărilor de construire, cu respectarea prevederilor prezentului regulament.

### **S\_Ei - Subzonă de activități economice cu caracter industrial - mari unități industriale**

- se va aplica regulamentul aferent Ei

Amplasamentele și categoriile de mijloace de publicitate permise vor fi cele stabilite prin Regulamentul local de publicitate aprobat de Consiliul Local.

## **B. SERVITUȚI PENTRU OBIECTIVE DE UTILITATE PUBLICA AFLATE IN ZONA, ALTE RESTRICȚII**

Se vor aplica în mod obligatoriu servituțile generate de obiectivele de utilitate publică precum și celelalte restricții, așa cum sunt ele evidențiate în PUG - planșa 3.2. „Reglementări Urbanistice – Unități Teritoriale de Referință” și în RLU – Cap. 2 – Terenuri și Zone cu Regim Special și Cap. 3 - Condiții Generale Privitoare la Construcții.

### **Servituți de utilitate publică:**

Pentru trama stradală până la nivel de colectoare se vor aplica servituțile așa cum sunt ele marcate în PUG (a se vedea planșa 3.2. „Reglementări Urbanistice – Unități Teritoriale de Referință”).

În cazul elaborării PUZ, în cadrul acestuia se vor stabili locații concrete și servituțile de utilitate publică aferente pentru trama stradală de interes local, infrastructura edilitară, spațiile verzi etc, conform programului urbanistic stabilit prin Avizul de Oportunitate (Avizul Arhitectului Șef).

Emiterea Autorizației de construire pentru alte lucrări decât cele de utilitate publică pentru alte lucrări decât cele de utilitate publică, pe terenurile afectate de o servitute de utilitate publică, este interzisă.

Prin excepție, pentru imobilele existente grevate de o servitute publică, până la aplicarea acesteia, pot fi autorizate lucrări care nu conduc la amplificarea volumului construcțiilor cum ar fi: lucrări de întreținere curentă, modificări interioare sau schimbări de destinație, lucrări cu caracter provizoriu: panouri de afisaj, firme și reclame, lucrări de consolidare.

Suprafețele de teren grevate de servituți de utilitate publică vor fi dezmembrate din parcelele inițiale și înscrise în C.F. cu destinația de *teren rezervat pentru servitute de utilitate publică*.

## **C. REGLEMENTARI PENTRU SPAȚIUL PUBLIC**

Amenajarea și utilizarea spațiului public se va face cu respectarea reglementărilor cuprinse în Anexa 4 și a reglementărilor de mai jos.

Procesul de reabilitare, modernizare și extindere a spațiului public se va desfășura numai pe bază de proiecte complexe de specialitate ce vor viza ameliorarea imaginii urbane în concordanță cu caracterul acestuia, dezvoltarea cu prioritate a deplasărilor pietonale și a spațiilor destinate acestora,

a modalităților de deplasare velo, reglementarea circulației autovehiculelor și a parcării, organizarea mobilierului urban și a vegetației. Acestea vor obține Avizul Arhitectului șef.

Pentru rețeaua de străzi se vor aplica profile transversale unitare, (conform *Anexei 6*). Acestea vor cuprinde în mod obligatoriu plantații de arbori în aliniament, locuri de staționare în lung, trotuare de minimum 3,00 – 4,50 m lățime, piste pentru bicicliști etc.

Piețele vor fi organizate ca spații pietonale, traficul motorizat putând ocupa maximum două laturi.

Spațiile verzi, de tipul scuarurilor sau grădinilor vor avea acces public nelimitat.

Mobilierul urban va fi integrat unui concept coerent pentru imaginea urbană a spațiilor publice din întregul ansamblu.

Utilitățile se vor introduce în totalitate în subteran.

## SECȚIUNEA 2. UTILIZARE FUNCȚIONALĂ

Se va aplica lista utilizărilor / activităților corespunzătoare fiecărei categorii de funcțiuni, conform *Anexei 1* la prezentul Regulament.

### 1. UTILIZĂRI ADMISE

Structură funcțională dedicată activităților economice de tip industrial:

- (a) producție industrială și activități complementare - administrative, de depozitare, de cercetare, sociale etc - direct legate de funcția de bază;
- (b) servicii de tip industrial sau cvasiindustrial;
- (c) sedii / puncte de lucru pentru microîntreprinderi, întreprinderi mici și mijlocii ce desfășoară activități complexe bazate pe producția de tip industrial sau cvasiindustrial - administrative, de depozitare, comerciale etc;
- (d) incubatoare de afaceri pentru domeniile industrial sau cvasiindustrial;
- (e) formare profesională;
- (f) poli tehnologici, de cercetare etc.

### 2. UTILIZĂRI ADMISE CU CONDIȚIONĂRI

Activități complementare / de susținere a profilului funcțional al zonei - administrative, comerciale, sociale, educaționale, culturale - cu condiția amplasării acestora, pe traseele majore de acces, în zone de servire special instituite etc.

Elemente aferente infrastructurii tehnico-edilitare, cu condiția amplasării acestora în subteran sau în afara spațiului public.

Garaje publice sau private supraterane în clădiri dedicate condiția ca accesul autovehiculelor să se realizeze din străzi cu circulație redusă și să fie organizat astfel încât să nu perturbe traficul.

### 3. UTILIZĂRI INTERZISE

Locuire de orice tip

Depozitare de deșeuri industriale, tehnologice etc înafara spațiilor special amenajate conform normelor de protecția mediului în vigoare.

Comerț en detail în clădiri independente de tip supermarket, hypermarket (big box), mall etc.

Comerț și alimentație publică practicate prin vitrine / ferestre.

Garaje în clădiri provizorii.

Elemente supraterane independente ale infrastructurii tehnico-edilitare pe spațiul public.

#### Construcții provizorii

Reparația capitală, restructurarea, amplificarea (mansardarea, etajarea, extinderea în plan) în orice scop a clădirilor provizorii sau parazitare existente.

Orice utilizări, altele decât cele admise la punctul 1 și punctul 2.

Sunt interzise lucrări de terasament și sistematizare verticală de natură să afecteze amenajările din spațiile publice sau de pe parcelele adiacente.

### **SECȚIUNEA 3. CONDIȚII DE AMPLASARE, ECHIPARE ȘI CONFIGURARE A CLĂDIRILOR**

#### **4. CARACTERISTICILE PARCELELOR: SUPRAFEȚE, FORME, DIMENSIUNI**

Se conservă de regulă structura parcelară existentă.

Divizarea parcelelor se poate face în cadrul programului de reabilitare / restructurare a unităților industriale, pe bază de PUZ, cu condiția ca parcelele rezultate să îndeplinească cumulativ următoarele criterii:

- (a) să aibă front la stradă;
- (b) lungimea frontului la stradă să fie de mai mare sau egală cu 50 m;
- (c) adâncimea să fie mai mare decât frontul la stradă;
- (d) suprafața să fie mai mare sau egală cu 3000 mp;

Prin excepție, în cazul parcelelor în înțeles urban existente ce nu îndeplinesc condițiile enumerate mai sus, se va elabora un P.U.D., prin care se va evidenția modalitatea de conformare la prevederile prezentului regulament privind utilizarea funcțională, amplasarea, echiparea și configurarea clădirilor, staționarea autovehiculelor, posibilitățile maxime de ocupare și utilizare a terenurilor.

#### **5. AMPLASAREA CLĂDIRILOR FAȚĂ DE ALINIAMENT**

Aliniamentul existent se va conserva, cu excepția situațiilor în care prezentul P.U.G. sau P.U.Z. de reabilitare / restructurare prevăd realinierea.

În cazul adăugării de noi clădiri, al extinderii celor existente, acestea se vor dispune în retragere față de aliniament, în front discontinu (deschis). În situația parcelelor de colț, retragerea se va realiza față de ambele aliniamente. Dimensiunea retragerii se va stabili prin P.U.Z. / P.U.D., după caz, aceasta putând fi mai mare sau cel mult egală cu cea a clădirilor existente, învecinate, dar nu mai puțin de 8 m.

#### **6. AMPLASAREA CLĂDIRILOR FAȚĂ DE LIMITELE LATERALE ȘI POSTERIOARE ALE PARCELELOR**

Clădirile se vor retrage în mod obligatoriu de la limitele laterale ale parcelei cu o distanță mai mare sau cel mult egală cu jumătate din înălțimea clădirilor dar nu mai puțin de 6 m.

În cazul existenței unui calcan vecin, aparținând unei clădiri conforme reglementărilor zonei, noile construcții se vor alipi de acesta. Nu vor fi luate în considerare calcanele construcțiilor anexe și/sau provizorii sau ale clădirilor restructurabile (lipsite de valoare economică sau de altă natură), de pe parcelele vecine. Sistemul concret de cuplare sa va stabili prin P.U.D., în cadrul căruia se va analiza frontul stradal aferent unui întreg cvartal. Între vecini se pot încheia convenții de cuplare pe limita de proprietate.

Retragerea față de limita posterioară de proprietate va fi mai mare sau egală cu înălțimea clădirilor, dar nu mai puțin de 6 m.



## 7. AMPLASAREA CLĂDIRILOR UNELE FAȚĂ DE ALTELE PE ACEEAȘI PARCELĂ

În cazul coexistenței pe aceeași parcelă a două corpuri de clădire, între fațadele acestora se va asigura o distanță minimă egală cu două treimi din înălțimea celei mai înalte, dar nu mai puțin de 6 m.

## 8. CIRCULAȚII ȘI ACCESE

Autorizarea executării construcțiilor este permisă numai dacă există posibilități adecvate de acces la drumurile publice. Accesele carosabile se vor realiza, acolo unde e posibil, de pe arterele de circulație de rang inferior. Se recomandă realizarea acceselor prin bretele speciale de dublare a arterelor principale de circulație. Este interzisă desființarea bretelelor speciale de acces existente sau înlocuirea lor cu parcaje.

Se vor prevedea, de regulă, accese carosabile / pietonale separate: pentru personal, vizitatori, tehnologice (ultimele dimensionate pentru trafic greu).

În zonele de acces carosabil pe parcelă, se va asigura, în afara circulațiilor publice, spațiul necesar staționării și manevrării autovehiculelor care așteaptă intrarea în incintă.

Orice acces la drumurile publice se va face conform avizului și autorizației speciale de construire, eliberate de administratorul acestora.

Pentru amenajările curților cu rol pietonal și carosabile din interiorul parcelelor se recomandă utilizarea învelitorilor permeabile.

## 9. STAȚIONAREA AUTOVEHICULELOR

Necesarul de parcaje va fi dimensionat conform *Anexei 2* la prezentul regulament. Atunci când se prevăd funcțiuni diferite în interiorul aceleiași parcele, necesarul de parcaje va fi determinat prin însumarea numărului de parcaje necesar fiecărei funcțiuni în parte.

Pentru staționarea autovehiculelor se vor organiza de regulă parcaje la sol pe terenul unităților industriale. Se recomandă ca cel puțin parcajele dedicate vizitatorilor să fie situate în afara împrejuririi. Alternativ, se pot realiza clădiri dedicate, sub / supraterane.

Mijloacele de transport al mărfurilor, vehiculele de orice alt tip decât autoturismele vor staționa exclusiv în afara spațiului public, în interiorul incintelor

## 10. ÎNĂLȚIMEA MAXIMĂ ADMISĂ A CLĂDIRILOR

Înălțimea maximă la cornișă nu va depăși 21 m, iar înălțimea totală (maximă) nu va depăși 25 m.

Pentru clădirile aflate în poziții urbane privilegiate (dominante), prin P.U.Z. se pot stabili regimuri de înălțime mai mari. Pentru înălțimi mai mari de 28 m se va obține Avizul de la Autoritatea Aeronautică Civilă Romană.

## 11. ASPECTUL EXTERIOR AL CLĂDIRILOR

Autorizarea executării construcțiilor este permisă numai dacă aspectul lor exterior nu contravine funcțiunii acestora, caracterului zonei așa cum a fost el descris în preambul și peisajului urban.

Autorizarea executării construcțiilor care, prin conformare, volumetrie și aspect exterior, intră în contradicție cu aspectul general al zonei și depreciază valorile general acceptate ale urbanismului și arhitecturii, este interzisă.

Arhitectura clădirilor va fi de factură modernă și va exprima caracterul programului.

116

Firmele comerciale / necomerciale și vitrinele vor respecta reglementările cuprinse în Anexa 3 la prezentul regulament.

## **12. CONDIȚII DE ECHIPARE EDILITARĂ ȘI EVACUAREA DEȘEURILOR**

Zona e echipată edilitar complet.

Toate clădirile se vor racorda pentru asigurarea utilităților necesare la rețelele edilitare publice.

Se interzice conducerea apelor meteorice spre domeniul public sau parcelele vecine.

Infrastructura de branșament și contorizare vor fi integrate în împrejurimi sau în clădiri dedicate, situate în interiorul incintelor industriale.

Se interzice dispunerea aeriană a cablurilor de orice fel (electrice, telefonice, CATV etc) pe spațiul public.

Fiecare unitate va dispune de un spațiu interior parcelei (eventual integrat în clădire) destinat colectării deșeurilor evacuate prin intermediul serviciului urban de salubritate, accesibil din spațiul public.

## **13. SPAȚII LIBERE ȘI SPAȚII PLANTATE**

Pe ansamblul unei parcele, spațiile verzi organizate pe solul natural vor ocupa minimum 20% din suprafața totală și vor cuprinde exclusiv vegetație (joasă, medie și înaltă). Suprafețele având o îmbrăcăminte de orice tip sunt cuprinse în categoria spațiilor libere.

Pe fâșia de teren cuprinsă între stradă / spațiu public și clădirile retrase de la alinimanent (grădina de fațadă), minim 50% din suprafețe vor fi organizate ca spații verzi.

Parcelele la sol vor fi plantate cu un arbore la fiecare 6 locuri de parcare.

Eliminarea arborilor maturi este interzisă, cu excepția situațiilor în care aceștia reprezintă un pericol iminent pentru siguranța persoanelor sau a bunurilor sau ar împiedică realizarea construcțiilor.

## **14. ÎMPREJMUIRI**

Împrejmuirile spre spațiul public vor avea un soclu opac cu înălțimea maximă de 80 cm și o parte transparentă, realizată din grilaj metalic sau într-un sistem similar care permite vizibilitatea în ambele direcții și pătrunderea vegetației. Înălțimea maximă a împrejurimilor va fi de 2,20 m. Împrejmuirile vor putea fi dublate de garduri vii.

Împrejmuirile spre parcelele vecine vor avea maximum 2,20 m înălțime și vor fi de tip transparent sau opac.

Porțile împrejurimilor situate în aliniament se vor deschide fără a afecta spațiul public.

## **SECȚIUNEA 4. POSIBILITĂȚI MAXIME DE OCUPARE ȘI UTILIZARE A TERENULUI**

### **15. PROCENT MAXIM DE OCUPARE A TERENULUI (P.O.T.)**

P.O.T. maxim = 60%

### **16. COEFICIENT MAXIM DE UTILIZARE A TERENULUI (C.U.T.)**

C.U.T. Maxim = 1,2

## **EL**            **Zonă de depozitare, logistică**

### **SECȚIUNEA 1. CARACTERUL ZONEI**

Unități depozitare și logistică, aflate în general în proprietate privată, dispunând de suprafețe însemnate de teren, grupate, de regulă, în zone monofuncționale specifice.

Incintele unităților de depozitare / logistică evidențiază în general o structurare internă mediocră, dezordonată, rezultat al unor dezvoltări în timp nesistematice, zonele de acces / primire fiind disfuncționale sau inexistente.

Clădirile / halele sunt de facturi diverse, majoritatea construite în a doua jumătate a secolului al XX-lea și se află în stări de conservare și au o valoare de utilizare foarte diferite.

Infrastructura urbană e în general degradată.

Terenurile prezintă un nivel variabil de contaminare în urma activităților ce s-au desfășurat aici.

### **A. CONDIȚIONĂRI PRIMARE**

Având în vedere starea actuală a acestor zone, programe de reabilitare / restructurare apar ca necesare pentru valorificarea importantului potențial de dezvoltare economică și urbană neexploatat. În acest sens se va elabora P.U.Z.

Programele de reabilitare / restructurare pot fi realizate prin colaborarea între deținătorii unităților industriale și administrația publică locală, elaborându-se în acest sens se vor elabora documentații de urbanism (plan director, P.U.Z.) masterplanuri și PUZ.

Temele tratate trebuie să vizeze:

- (a) reorganizarea activităților - economic și spațial;
- (b) dezvoltarea serviciilor și a infrastructurii urbane;
- (c) îmbunătățirea accesibilității și mobilității - trafic auto, feroviar, trafic lent, transport în comun;
- (d) organizarea / reabilitarea spațiilor preuzinale / piețelor;
- (e) reabilitarea spațiului public.

P.U.Z. vor include și detalia în mod obligatoriu prevederile prezentului regulament în ceea ce privește obiectivele și serviciile de utilitate publică, utilizarea funcțională, condițiile de amplasare, echipare și configurare a clădirilor, posibilitățile maxime de ocupare și utilizare a terenului etc.

Amplasamentele și categoriile de mijloace de publicitate permise vor fi cele stabilite prin Regulamentul local de publicitate aprobat de Consiliul Local.

### **B. SERVITUȚI PENTRU OBIECTIVE DE UTILITATE PUBLICĂ AFLATE ÎN ZONĂ, ALTE RESTRICȚII**

Se vor aplica în mod obligatoriu servituțile generate de obiectivele de utilitate publică precum și celelalte restricții, așa cum sunt ele evidențiate în PUG - planșa 3.2. „Reglementări Urbanistice – Unități Teritoriale de Referință” și în RLU – Cap. 2 – Terenuri și Zone cu Regim Special și Cap. 3 - Condiții Generale Privitoare la Construcții.

#### **Servituți de utilitate publică:**

Pentru trama stradală până la nivel de colectoare se vor aplica servituțile așa cum sunt ele marcate în PUG (a se vedea planșa 3.2. „Reglementări Urbanistice – Unități Teritoriale de

Referință”).

În cazul elaborării PUZ, în cadrul acestuia se vor stabili locații concrete și servituțile de utilitate publică aferente pentru trama stradală de interes local, infrastructura edilitară, spațiile verzi etc, conform programului urbanistic stabilit prin Avizul de Oportunitate (Avizul Arhitectului Șef).

Emiterea Autorizației de construire pentru alte lucrări decât cele de utilitate publică pentru alte lucrări decât cele de utilitate publică, pe terenurile afectate de o servitute de utilitate publică, este interzisă.

Prin excepție, pentru imobilele existente grevate de o servitute publică, până la aplicarea acesteia, pot fi autorizate lucrări care nu conduc la amplificarea volumului construcțiilor cum ar fi: lucrări de întreținere curentă, modificări interioare sau schimbări de destinație, lucrări cu caracter provizoriu: panouri de afisaj, firme și reclame, lucrări de consolidare.

Suprafețele de teren grevate de servituți de utilitate publică vor fi dezmembrate din parcelele inițiale și înscrise în C.F. cu destinația de *teren rezervat pentru servitute de utilitate publică*.

## C. REGLEMENTARI PENTRU SPAȚIUL PUBLIC

Amenajarea și utilizarea spațiului public se va face cu respectarea reglementărilor cuprinse în Anexa 4 și a reglementărilor de mai jos.

Procesul de reabilitare, modernizare și extindere a spațiului public se va desfășura numai pe bază de proiecte complexe de specialitate ce vor viza ameliorarea imaginii urbane în concordanță cu caracterul acestuia, dezvoltarea cu prioritate a deplasărilor pietonale și a spațiilor destinate acestora, a modalităților de deplasare velo, reglementarea circulației autovehiculelor și a parcării, organizarea mobilierului urban și a vegetației. Acestea vor obține Avizul Arhitectului șef.

Pentru rețeaua de străzi se vor aplica profile transversale unitare, (conform *Anexei 6*). Acestea vor cuprinde în mod obligatoriu plantații de arbori în aliniament, locuri de staționare în lung, trotuare de minimum 3,00 – 4,50 m lățime, piste pentru bicicliști etc.

Piețele vor fi organizate ca spații pietonale, traficul motorizat putând ocupa maximum două laturi.

Spațiile verzi, de tipul scuarurilor sau grădinilor vor avea acces public nelimitat.

Mobilierul urban va fi integrat unui concept coerent pentru imaginea urbană a spațiilor publice din întregul ansamblu.

Utilitățile se vor introduce în totalitate în subteran.

## SECȚIUNEA 2. UTILIZARE FUNCȚIONALĂ

Se va aplica lista utilizărilor / activităților corespunzătoare fiecărei categorii de funcțiuni, conform *Anexei 1* la prezentul Regulament.

### I. UTILIZARI ADMISE

Structură funcțională dedicată activităților de depozitare / logistică:

- (a) depozitare de produse finite, materiale, semifabricate, materii prime etc.
- (b) recepția și expediția mărfurilor:
- (c) transfer intermodal:
- (d) operațiuni specifice - prelucrare, asamblare, sortare, ambalare etc.
- (e) activități complementare - administrative, de transport (parcuri auto etc), sociale etc - direct legate de funcția de bază;
- (f) servicii direct legate de activitatea de bază.

## 2. UTILIZĂRI ADMISE CU CONDIȚIONĂRI

Depozitare de materiale, materii prime etc ce prezintă riscuri tehnologice sau de mediu, cu condiția asigurării tuturor parametrilor tehnici privind amplasarea clădirilor, zonele de siguranță etc și a măsurilor de securitate privind manipularea și depozitarea, în conformitate cu normele în vigoare.

Activități complementare / de susținere a profilului funcțional al zonei - administrative, comerciale, sociale, cu condiția amplasării acestora pe traseele majore de acces, în zone de servire special instituite etc.

Elemente aferente infrastructurii tehnico-edilitare, cu condiția amplasării acestora în subteran sau în afara spațiului public.

Garaje publice sau private supraterane în clădiri dedicate condiția ca accesul autovehiculelor să se realizeze din străzi cu circulație redusă și să fie organizat astfel încât să nu perturbe traficul.

## 3. UTILIZĂRI INTERZISE

Locuire de orice tip

Depozitare de deșeuri industriale, tehnologice etc.

Comerț en detail în clădiri independente de tip supermarket, hypermarket (big box), mall etc.

Comerț și alimentație publică practicate prin vitrine / ferestre.

Garaje în clădiri provizorii.

Elemente supraterane independente ale infrastructurii tehnico-edilitare pe spațiul public.

Construcții provizorii

Reparația capitală, restructurarea, amplificarea (mansardarea, etajarea, extinderea în plan) în orice scop a clădirilor provizorii sau parazitare existente.

Orice utilizări, altele decât cele admise la punctul 1 și punctul 2.

Sunt interzise lucrări de terasament și sistematizare verticală de natură să afecteze amenajările din spațiile publice sau de pe parcelele adiacente.

## SECȚIUNEA 3. CONDIȚII DE AMPLASARE, ECHIPARE ȘI CONFIGURARE A CLĂDIRILOR

Condițiile de amplasare, echipare și configurare a clădirilor se vor stabili în cadrul P.U.Z. sau P.U.D., după caz, cu respectarea prevederilor prezentului regulament.

## 4. CARACTERISTICILE PARCELELOR: SUPRAFEȚE, FORME, DIMENSIUNI

Se conservă de regulă structura parcelară existentă.

Divizarea parcelelor se poate face în cadrul programului de reabilitare / restructurare a unităților industriale, pe bază de PUZ, cu condiția ca parcelele rezultate să îndeplinească cumulativ următoarele criterii:

~~(a) să aibă front la stradă~~

~~(b) lungimea frontului la stradă să fie de mai mare sau egală cu 50 m~~

~~(c) adâncimea să fie mai mare decât frontul la stradă~~

(d) suprafața să fie mai mare sau egală cu 3000 mp

lit a, b, c - revocate prin SC nr. 49/2023 a Tribunalului  
Alba ramasa definitiva prin DC nr. 507/2023 a Curtii  
de Apel Alba Julia

Prin excepție, în cazul parcelelor în înteles urban existente ce nu îndeplinesc condițiile enumerate mai sus, se va elabora un P.U.D, prin care se va evidenția modalitatea de conformare la prevederile prezentului regulament privind utilizarea funcțională, amplasarea, echiparea și configurarea clădirilor, staționarea autovehiculelor, posibilitățile maxime de ocupare și utilizare a terenurilor.

## 5. AMPLASAREA CLĂDIRILOR FAȚĂ DE ALINIAMENT

Aliniamentul existent se va conserva, cu excepția situațiilor în care prezentul P.U.G. sau P.U.Z. de reabilitare / restructurare prevăd realinierea.

În cazul adăugării de noi clădiri, al extinderii celor existente, acestea se vor dispune în retragere față de aliniament, în front discontinu (deschis). În situația parcelelor de colț, retragerea se va realiza față de ambele aliniamente. Dimensiunea retragerii se va stabili prin P.U.Z. / P.U.D., după caz, aceasta putând fi mai mare sau cel mult egală cu cea a clădirilor existente, învecinate, dar nu mai puțin de 8 m.

## 6. AMPLASAREA CLĂDIRILOR FAȚĂ DE LIMITELE LATERALE ȘI POSTERIOARE ALE PARCELELOR

Clădirile se vor retrage în mod obligatoriu de la limitele laterale ale parcelei cu o distanță mai mare sau cel mult egală cu jumătate din înălțimea clădirilor dar nu mai puțin de 6 m.

În cazul existenței unui calcan vecin, aparținând unei clădiri conforme reglementărilor zonei, noile construcții se vor alipi de acesta. Nu vor fi luate în considerare calcanele construcțiilor anexe și/sau provizorii sau ale clădirilor restructurabile (lipsite de valoare economică sau de altă natură), de pe parcelele vecine. Sistemul concret de cuplare sa va stabili prin P.U.D., în cadrul căruia se va analiza frontul stradal aferent unui întreg cvartal. Între vecini se pot încheia convenții de cuplare pe limita de proprietate.

Retragerea față de limita posterioară de proprietate va fi mai mare sau egală cu înălțimea clădirilor, dar nu mai puțin de 6 m.

## 7. AMPLASAREA CLĂDIRILOR UNELE FAȚĂ DE ALTELE PE ACEEAȘI PARCELĂ

În cazul coexistenței pe aceeași parcelă a două corpuri de clădire, între fațadele acestora se va asigura o distanță minimă egală cu două treimi din înălțimea celei mai înalte, dar nu mai puțin de 4,5 m.

## 8. CIRCULAȚII ȘI ACCESE

Autorizarea executării construcțiilor este permisă numai dacă există posibilități adecvate de acces la drumurile publice. Accesele carosabile se vor realiza, acolo unde e posibil, de pe arterele de circulație de rang inferior. Se recomandă realizarea acceselor prin bretele speciale de dublare a arterelor principale de circulație. Este interzisă desființarea bretelelor speciale de acces existente sau înlocuirea lor cu parcaje.

Se vor prevedea, de regulă, accese carosabile / pietonale separate: pentru personal, vizitatori, tehnologice (ultimele dimensionate pentru trafic greu).

În zonele de acces carosabil pe parcelă, se va asigura, în afara circulațiilor publice, spațiul necesar staționării și manevrării autovehiculelor care așteaptă intrarea în incintă.

Orice acces la drumurile publice se va face conform avizului și autorizației speciale de construire, eliberate de administratorul acestora.

Pentru amenajările curților cu rol pietonal și carosabile din interiorul parcelelor se recomandă utilizarea învelitorilor permeabile.

## 9. STAȚIONAREA AUTOVEHICULELOR

Necesarul de parcaje va fi dimensionat conform *Anexei 2* la prezentul regulament. Atunci când se prevăd funcțiuni diferite în interiorul aceleiași parcele, necesarul de parcaje va fi determinat prin însumarea numărului de parcaje necesar fiecărei funcțiuni în parte.

Pentru staționarea autovehiculelor se vor organiza de regulă parcaje la sol pe terenul unităților industriale. Se recomandă ca cel puțin parcajele dedicate vizitatorilor să fie situate în afara împrejurii. Alternativ, se pot realiza clădiri dedicate, sub / supraterane.

Mijloacele de transport al mărfurilor, vehiculele de orice alt tip decât autoturismele vor staționa exclusiv în afara spațiului public, în interiorul incintelor.

## 10. ÎNĂLȚIMEA MAXIMĂ ADMISĂ A CLĂDIRILOR

Înălțimea maximă la cornișă nu va depăși 21 m, iar înălțimea totală (maximă) nu va depăși 25 m.

Pentru clădirile aflate în poziții urbane privilegiate (dominante), prin P.U.Z. se pot stabili regimuri de înălțime mai mari. Pentru înălțimi mai mari de 28 m se va obține Avizul de la Autoritatea Aeronautică Civilă Romană.

## 11. ASPECTUL EXTERIOR AL CLĂDIRILOR

Autorizarea executării construcțiilor este permisă numai dacă aspectul lor exterior nu contravine funcțiunii acestora, caracterului zonei așa cum a fost el descris în preambul și peisajului urban.

Autorizarea executării construcțiilor care, prin conformare, volumetrie și aspect exterior, intră în contradicție cu aspectul general al zonei și depreciază valorile general acceptate ale urbanismului și arhitecturii, este interzisă.

Arhitectura clădirilor va fi de factură modernă și va exprima caracterul programului.

Firmele comerciale / necomerciale și vitrinele vor respecta reglementările cuprinse în Anexa 3 la prezentul regulament

## 12. CONDIȚII DE ECHIPARE EDILITARĂ ȘI EVACUAREA DEȘEURILOR

Zona e echipată edilitar complet.

Toate clădirile se vor racorda pentru asigurarea utilităților necesare la rețelele edilitare publice.

Se interzice conducerea apelor meteorice spre domeniul public sau parcelele vecine.

Infrastructura de branșament și contorizare vor fi integrate în împrejurii sau în clădiri dedicate, situate în interiorul incintelor industriale.

Se interzice dispunerea aeriană a cablurilor de orice fel (electrice, telefonice, CATV etc) pe spațiul public.

Fiecare unitate va dispune de un spațiu interior parcelei (eventual integrat în clădire) destinat colectării deșeurilor evacuate prin intermediul serviciului urban de salubritate, accesibil din spațiul public.

## 13. SPAȚII LIBERE ȘI SPAȚII PLANTATE

Pe ansamblul unei parcele, spațiile verzi organizate pe solul natural vor ocupa minimum 20% din suprafața totală și vor cuprinde exclusiv vegetație (joasă, medie și înaltă). Suprafețele având o îmbrăcăminte de orice tip sunt cuprinse în categoria spațiilor libere.

122

Pe fâșia de teren cuprinsă între stradă / spațiu public și clădirile retrase de la aliniment (grădina de față), minim 50% din suprafețe vor fi organizate ca spații verzi.

Parcajele la sol vor fi plantate cu un arbore la fiecare 6 locuri de parcare.

Eliminarea arborilor maturi este interzisă, cu excepția situațiilor în care aceștia reprezintă un pericol iminent pentru siguranța persoanelor sau a bunurilor sau ar împiedică realizarea construcțiilor.

#### **14. ÎMPREJMUIRI**

Împrejmuirile spre spațiul public vor avea un soclu opac cu înălțimea maximă de 80 cm și o parte transparentă, realizată din grilaj metalic sau într-un sistem similar care permite vizibilitatea în ambele direcții și pătrunderea vegetației. Înălțimea maximă a împrejmuirilor va fi de 2,20 m. Împrejmuirile vor putea fi dublate de garduri vii.

Împrejmuirile spre parcelele vecine vor avea maximum 2,20 m înălțime și vor fi de tip transparent sau opac.

Porțile împrejmuirilor situate în aliniament se vor deschide fără a afecta spațiul public.

#### **SECȚIUNEA 4. POSIBILITĂȚI MAXIME DE OCUPARE ȘI UTILIZARE A TERENULUI**

##### **15. PROCENT MAXIM DE OCUPARE A TERENULUI (P.O.T.)**

P.O.T. maxim = 60%

##### **16. COEFICIENT MAXIM DE UTILIZARE A TERENULUI (C.U.T.)**

C.U.T. Maxim = 1,2



## **Em**      **Zonă de mică producție, servicii de tip industrial și cvasi-industrial, comerț en gros**

### **SECȚIUNEA 1. CARACTERUL ZONEI**

Zonă în general eterogenă, compusă din unități economice diverse ca mărime, profil, calitate a structurării interne.

În prezent o parte din spații sunt închiriate micilor întreprinderi pentru activități de producție și servicii de tip industrial sau cvasiindustrial, de depozitare etc, desfășurate în general în condiții improvizate, precare, neadecvate. Unele spații sunt complet neutilizate.

O parte a acestor unități economice evidențiază o structurare internă mediocră, dezordonată, rezultat al unor dezvoltări în timp nesistematice, zonele de acces / primire fiind de multe ori neorganizate sau inexistente, inducând disfuncții în spațiul public.

Clădirile / halele industriale sunt de facturi diverse, majoritatea construite în a doua jumătate a secolului al XX-lea și se află în stări de conservare și au o valoare de utilizare foarte diferite.

Infrastructura urbană e în general mediocră.

Terenurile prezintă un nivel variabil de contaminare în urma activităților industriale ce s-au desfășurat aici.

**S<sub>Em</sub> - Subzonă de mică producție, servicii de tip industrial și cvasi-industrial, comerț "en gros" - unități industriale**

### **A. CONDIȚIONĂRI PRIMARE**

Având în vedere starea actuală a acestor zone, programe de reabilitare / restructurare apar ca necesare pentru valorificarea importantului potențial de dezvoltare economică și urbană neexploatat. În acest sens se va elabora P.U.Z.

Programele de reabilitare / restructurare pot fi realizate prin colaborarea între deținătorii unităților industriale și administrația publică locală, elaborându-se în acest sens se vor elabora documentații de urbanism (plan director, P.U.Z.) masterplanuri și PUZ

Temele tratate trebuie să vizeze:

- (a) reorganizarea activităților - economic și spațial;
- (b) restructurarea, reabilitarea, conversia, segmentarea unităților;
- (c) crearea de oportunități pentru noi dezvoltări de tip brownfield;
- (d) reorganizarea / restructurarea și utilizarea unor clădiri și terenuri ca infrastructură specifică pentru microîntreprinderi și întreprinderi mici;
- (e) dezvoltarea serviciilor complementare / de susținere a activităților de bază;
- (f) dezvoltarea serviciilor și a infrastructurii urbane;
- (g) îmbunătățirea accesibilității și mobilității - trafic auto, trafic lent, transport în comun;
- (h) dezvoltarea / densificarea rețelei stradale de interes local în corelare cu formulele acceptate de reorganizare a unităților industriale;
- (i) organizarea / reabilitarea spațiilor publice.

Intervențiile importante vizând extinderea, restructurarea integrală sau parțială a clădirilor existente, adăugarea de noi clădiri / corpuri de clădire, conversiile funcționale, introducerea / adăugarea de noi tipuri de activități - numai din categoria celor admise sau admise cu condiționări, vor fi în mod obligatoriu parte a programelor de reabilitare / respectare și vor fi reglementate prin PUZ ce vor viza o unitate / un grup de unități economice.

P.U.Z. vor include și detalia în mod obligatoriu prevederile prezentului regulament în ceea ce privește obiectivele și serviciile de utilitate publică, utilizarea funcțională, condițiile de

amplasare, echipare și configurare a clădirilor, posibilitățile maxime de ocupare și utilizare a terenului etc.

Pentru construcțiile noi cu suprafața construită de maxim 200mp și intervenții asupra clădirilor existente ce afectează o suprafață până în 200mp se poate admite autorizarea directă, cu respectarea prevederilor prezentului regulament.

**S<sub>Em</sub> - Subzonă de mică producție, servicii de tip industrial și cvasi-industrial, comerț "en gros" - unități industriale** - se va aplica regulamentul aferent Em

Amplasamentele și categoriile de mijloace de publicitate permise vor fi cele stabilite prin Regulamentul local de publicitate aprobat de Consiliul Local.

## B. SERVITUȚI PENTRU OBIECTIVE DE UTILITATE PUBLICĂ AFLATE ÎN ZONĂ, ALTE RESTRICȚII

Se vor aplica în mod obligatoriu servituțile generate de obiectivele de utilitate publică precum și celelalte restricții, așa cum sunt ele evidențiate în PUG - planșa 3.2. „Reglementări Urbanistice – Unități Teritoriale de Referință” și în RLU – Cap. 2 – Terenuri și Zone cu Regim Special și Cap. 3 - Condiții Generale Privitoare la Construcții.

### Servituți de utilitate publică:

Pentru trama stradală până la nivel de colectoare se vor aplica servituțile așa cum sunt ele marcate în PUG (a se vedea planșa 3.2. „Reglementări Urbanistice – Unități Teritoriale de Referință”).

În cazul elaborării PUZ, în cadrul acestuia se vor stabili locații concrete și servituțile de utilitate publică aferente pentru trama stradală de interes local, infrastructura edilitară, spațiile verzi etc, conform programului urbanistic stabilit prin Avizul de Oportunitate (Avizul Arhitectului Șef).

Emiterea Autorizației de construire pentru alte lucrări decât cele de utilitate publică pentru alte lucrări decât cele de utilitate publică, pe terenurile afectate de o servitute de utilitate publică, este interzisă.

Prin excepție, pentru imobilele existente grevate de o servitute publică, până la aplicarea acesteia, pot fi autorizate lucrări care nu conduc la amplificarea volumului construcțiilor cum ar fi: lucrări de întreținere curentă, modificări interioare sau schimbări de destinație, lucrări cu caracter provizoriu: panouri de afișaj, firme și reclame, lucrări de consolidare.

Suprafețele de teren grevate de servituți de utilitate publică vor fi dezmembrate din parcelele inițiale și înscrise în C.F. cu destinația de *teren rezervat pentru servitute de utilitate publică*.

## C. REGLEMENTARI PENTRU SPAȚIUL PUBLIC

Amenajarea și utilizarea spațiului public se va face cu respectarea reglementărilor cuprinse în Anexa 4 și a reglementărilor de mai jos.

Procesul de reabilitare, modernizare și extindere a spațiului public se va desfășura numai pe bază de proiecte complexe de specialitate ce vor viza ameliorarea imaginii urbane în concordanță cu caracterul acestuia, dezvoltarea cu prioritate a deplasărilor pietonale și a spațiilor destinate acestora, a modalităților de deplasare velo, reglementarea circulației autovehiculelor și a parcarii, organizarea mobilierului urban și a vegetației. Acestea vor obține Avizul Arhitectului Șef.

Pentru rețeaua de străzi se vor aplica profile transversale unitare, (conform *Anexei 6*). Acestea vor cuprinde în mod obligatoriu plantații de arbori în aliniament, locuri de staționare în lung, trotuare de minimum 3,00 – 4,50 m lățime, piste pentru bicicliști etc.

Piețele vor fi organizate ca spații pietonale, traficul motorizat putând ocupa maximum două

125  
laturi.

Spațiile verzi, de tipul scuarurilor sau grădinilor vor avea acces public nelimitat.

Mobilierul urban va fi integrat unui concept coerent pentru imaginea urbană a spațiilor publice din întregul ansamblu.

Utilitățile se vor introduce în totalitate în subteran.

## SECȚIUNEA 2. UTILIZARE FUNCȚIONALĂ

### 1. UTILIZĂRI ADMISE

Structură funcțională dedicată activităților de mică producție, serviciilor de tip industrial și cvasiindustrial, comerțului engros, cu materiale de construcție etc:

- (a) mică producție și activități complementare - administrative, de depozitare, de transport, sociale etc - direct legate de funcția de bază
- (b) servicii de tip industrial sau cvasiindustrial
- (c) comerț engros de dimensiune mică și medie
- (d) sedii / puncte de lucru pentru microîntreprinderi, întreprinderi mici și mijlocii ce desfășoară activități complexe bazate pe producția de tip industrial sau cvasiindustrial - comerciale, administrative, de depozitare etc
- (e) activități complementare / de susținere a profilului funcțional al zonei - administrative, comerciale, sociale, educaționale, culturale, sănătate

Intervențiile care nu vizează o reabilitare sau restructurare se pot realiza cu respectarea RLU aferent UTR

### 2. UTILIZĂRI ADMISE CU CONDIȚIONĂRI

Elemente aferente infrastructurii tehnico-edilitare, cu condiția amplasării acestora în subteran sau în afara spațiului public.

Garaje publice sau private supraterane în clădiri dedicate cu condiția ca accesul autovehiculelor să se realizeze din străzi cu circulație redusă și să fie organizat astfel încât să nu perturbe traficul.

### 3. UTILIZĂRI INTERZISE

Locuire de orice tip

Depozitare de deșeuri industriale, tehnologice etc înafara spațiilor special amenajate conform normelor de protecția mediului în vigoare.

Comerț en detail în clădiri independente de tip supermarket, hypermarket (big box), mall etc.

Comerț și alimentație publică practicate prin vitrine / ferestre.

Garaje în clădiri provizorii.

Elemente supraterane independente ale infrastructurii tehnico-edilitare pe spațiul public.

Construcții provizorii.

Reparația capitală, restructurarea, amplificarea (mansardarea, etajarea, extinderea în plan) în orice scop a clădirilor provizorii sau parazitare.

Orice utilizări, altele decât cele admise la punctul 1 și punctul 2.

Sunt interzise lucrări de terasament și sistematizare verticală de natură să afecteze amenajările din spațiile publice sau de pe parcelele adiacente.

### SECȚIUNEA 3. CONDIȚII DE AMPLASARE, ECHIPARE ȘI CONFIGURARE A CLĂDIRILOR

Condițiile de amplasare, echipare și configurare a clădirilor se vor stabili în cadrul P.U.Z. sau P.U.D., după caz, cu respectarea prevederilor prezentului regulament.

#### 4. CARACTERISTICILE PARCELELOR: SUPRAFEȚE, FORME, DIMENSIUNI

Se conservă de regulă structura parcelară existentă.

Divizarea parcelelor se poate face în cadrul programului de reabilitare / restructurare a unităților industriale, pe bază de PUZ, cu condiția ca parcelele rezultate să îndeplinească cumulativ următoarele criterii:

- (a) să aibă front la stradă
- (b) lungimea frontului la stradă să fie de mai mare sau egală cu 30 m
- (c) adâncimea să fie mai mare decât frontul la stradă
- (d) suprafața să fie mai mare sau egală cu 1500 mp

Prin excepție, în cazul parcelelor în înțeles urban existente ce nu îndeplinesc condițiile enumerate mai sus, se va elabora un P.U.D., prin care se va evidenția modalitatea de conformare la prevederile prezentului regulament privind utilizarea funcțională, amplasarea, echiparea și configurarea clădirilor, staționarea autovehiculelor, posibilitățile maxime de ocupare și utilizare a terenurilor.

#### 5. AMPLASAREA CLĂDIRILOR FAȚĂ DE ALINIAMENT

Aliniamentul existent se va conserva, cu excepția situațiilor în care prezentul P.U.G. sau P.U.Z. de reabilitare / restructurare prevăd realinierea.

În cazul adăugării de noi clădiri, al extinderii celor existente, acestea se vor dispune în retragere față de aliniament, în front discontinu (deschis). În situația parcelelor de colț, retragerea se va realiza față de ambele aliniamente. Dimensiunea retragerii se va stabili prin P.U.Z. / P.U.D., după caz, aceasta putând fi mai mare sau cel mult egală cu cea a clădirilor existente, învecinate, dar nu mai puțin de 8 m.

#### 6. AMPLASAREA CLĂDIRILOR FAȚĂ DE LIMITELE LATERALE ȘI POSTERIOARE ALE PARCELELOR

Clădirile se vor retrage în mod obligatoriu de la limitele laterale ale parcelei cu o distanță mai mare sau cel mult egală cu jumătate din înălțimea clădirilor dar nu mai puțin de 3 m.

În cazul existenței unui calcan vecin, aparținând unei clădiri conforme reglementărilor zonei, noile construcții se vor alipi de acesta. Nu vor fi luate în considerare calcanele construcțiilor anexe și/sau provizorii sau ale clădirilor restructurabile (lipsite de valoare economică sau de altă natură), de pe parcelele vecine. Sistemul concret de cuplare sa va stabili prin P.U.D., în cadrul căruia se va analiza frontul stradal aferent unui întreg cvartal. Între vecini se pot încheia convenții de cuplare pe limita de proprietate.

Retragerea față de limita posterioară de proprietate va fi mai mare sau egală cu înălțimea clădirilor, dar nu mai puțin de 6 m.

## 7. AMPLASAREA CLĂDIRILOR UNELE FAȚĂ DE ALTELE PE ACEEAȘI PARCELĂ

În cazul coexistenței pe aceeași parcelă a două corpuri de clădire, între fațadele acestora se va asigura o distanță minimă egală cu două treimi din înălțimea celei mai înalte, dar nu mai puțin de 4,5 m.

## 8. CIRCULAȚII ȘI ACCESE

Autorizarea executării construcțiilor este permisă numai dacă există posibilități adecvate de acces la drumurile publice. Accesele carosabile se vor realiza, acolo unde e posibil, de pe arterele de circulație de rang inferior.

Se vor prevedea, de regulă, accese carosabile / pietonale separate: pentru personal, vizitatori, tehnologice.

În zonele de acces carosabil pe parcelă, se va asigura, în afara circulațiilor publice, spațiul necesar staționării și manevrării autovehiculelor care așteaptă intrarea în incintă.

Orice acces la drumurile publice se va face conform avizului și autorizației speciale de construire, eliberate de administratorul acestora.

Pentru amenajările curților cu rol pietonal și carosabile din interiorul parcelelor se recomandă utilizarea învelitorilor permeabile.

## 9. STAȚIONAREA AUTOVEHICULELOR

Necesarul de parcaje va fi dimensionat conform *Anexei 2* la prezentul regulament. Atunci când se prevăd funcțiuni diferite în interiorul aceleiași parcele, necesarul de parcaje va fi determinat prin însumarea numărului de parcaje necesar fiecărei funcțiuni în parte.

Pentru staționarea autovehiculelor se vor organiza de regulă parcaje la sol pe terenul unităților industriale. Se recomandă ca cel puțin parcajele dedicate vizitatorilor să fie situate în afara împrejurii. Alternativ, se pot realiza clădiri dedicate parcării, sub / supraterane.

Mijloacele de transport al mărfurilor, vehiculele de orice alt tip decât autoturismele vor staționa exclusiv în afara spațiului public, în interiorul incintelor.

Adiacent limitelor de proprietate situate pe linia de demarcație față de UTR cu destinația de locuire de orice tip, parcajele organizate la sol se vor retrage față de aceasta cu minimum 5 m.

## 10. ÎNĂLȚIMEA MAXIMĂ ADMISĂ A CLĂDIRILOR

Înălțimea maximă la cornișă nu va depăși 21 m, iar înălțimea totală (maximă) nu va depăși 25 m. Regimul de înălțime nu va depăși  $(1-2S)+P+4+R$ .

Pentru clădirile aflate în poziții urbane privilegiate (dominante), prin PUZ se pot stabili regimuri de înălțime mai mari. Pentru înălțimi mai mari de 28 m se va obține Avizul de la Autoritatea Aeronautică Civilă Română.

## 11. ASPECTUL EXTERIOR AL CLĂDIRILOR

Autorizarea executării construcțiilor este permisă numai dacă aspectul lor exterior nu contravine funcțiunii acestora, caracterului zonei așa cum a fost el descris în preambul și peisajului urban.

Autorizarea executării construcțiilor care, prin conformare, volumetrie și aspect exterior, intră în contradicție cu aspectul general al zonei și depreciază valorile general acceptate ale urbanismului și arhitecturii, este interzisă.

Arhitectura clădirilor va fi de factură modernă și va exprima caracterul programului.

Firmele comerciale / necomerciale și vitrinele vor respecta reglementările cuprinse în Anexa 3 la prezentul regulament.

## 12. CONDIȚII DE ECHIPARE EDILITARĂ ȘI EVACUAREA DEȘEURILOR

Zona e echipată edilitar complet.

Toate clădirile se vor racorda pentru asigurarea utilităților necesare la rețelele edilitare publice.

Se interzice conducerea apelor meteorice spre domeniul public sau parcelele vecine.

Infrastructura de branșament și contorizare vor fi integrate în împrejurimi sau în clădiri dedicate, situate în interiorul incintelor / parcelelor.

Se interzice dispunerea aeriană a cablurilor de orice fel (electrice, telefonice, CATV etc) pe spațiul public.

Fiecare unitate va dispune de un spațiu interior parcelei (eventual integrat în clădire) destinat colectării deșeurilor evacuate prin intermediul serviciului urban de salubritate, accesibil din spațiul public.

## 13. SPAȚII LIBERE ȘI SPAȚII PLANTATE

Pe ansamblul unei parcele, spațiile verzi organizate pe solul natural vor ocupa minimum 20% din suprafața totală și vor cuprinde exclusiv vegetație (joasă, medie și înaltă). Suprafețele având o îmbrăcăminte de orice tip sunt cuprinse în categoria spațiilor libere.

Pe fâșia de teren cuprinsă între stradă / spațiu public și clădirile retrase de la aliniament (grădina de fațadă), minim 50% din suprafețe vor fi organizate ca spații verzi.

Parcelele la sol vor fi plantate cu un arbore la fiecare 6 locuri de parcare.

Eliminarea arborilor maturi este interzisă, cu excepția situațiilor în care aceștia reprezintă un pericol iminent pentru siguranța persoanelor sau a bunurilor sau ar împiedică realizarea construcțiilor.

## 14. ÎMPREJMUIRI

Împrejmuirile spre spațiul public vor avea un soclu opac cu înălțimea maximă de 80 cm și o parte transparentă, realizată din grilaj metalic sau într-un sistem similar care permite vizibilitatea în ambele direcții și pătrunderea vegetației. Înălțimea maximă a împrejurimilor va fi de 2,20 m. Împrejmuirile vor putea fi dublate de garduri vii.

Împrejmuirile spre parcelele vecine vor avea maximum 2,20 m înălțime și vor fi de tip transparent sau opac.

Porțile împrejurimilor situate în aliniament se vor deschide fără a afecta spațiul public.

## SECȚIUNEA 4. POSIBILITĂȚI MAXIME DE OCUPARE ȘI UTILIZARE A TERENULUI

### 15. PROCENT MAXIM DE OCUPARE A TERENULUI (P.O.T.)

P.O.T. maxim = 60%

Această reglementare se va aplica și în cazul extinderii clădirilor existente sau al adăugării de noi corpuri de clădire, calculul făcându-se în mod obligatoriu pe întreaga parcelă, în înțeles urbanistic.

## **16. COEFICIENT MAXIM DE UTILIZARE A TERENULUI (C.U.T.)**

C.U.T. maxim = 1,2

Această reglementare se va aplica și în cazul extinderii clădirilor existente sau al adăugării de noi corpuri de clădire, calculul făcându-se în mod obligatoriu pe întreaga parcelă, în înțeles urbanistic.

## **Ec Zonă de activități economice de tip comercial - en detail- desfășurate în unități de mari dimensiuni - big box, mall, showroom**

### **SECȚIUNEA 1. CARACTERUL ZONEI**

Zona e dedicată activităților comerciale de tip supermarket, hypermarket, mall etc, de mari dimensiuni, cu caracter generalist sau specializate pe anumite profile, cu adresabilitate zonală sau la nivelul întregului oraș, organizate în general în clădiri dedicate, unele de tip "big box".

#### **A. CONDIȚIONĂRI PRIMARE**

Intervențiile importante vizând extinderea, restructurarea integrală sau parțială a clădirilor existente, adăugarea de noi clădiri / corpuri de clădire, vor fi în mod obligatoriu reglementate prin P.U.D, conform legii și prevederilor prezentului regulament.

Amplasamentele și categoriile de mijloace de publicitate permise vor fi cele stabilite prin Regulamentul local de publicitate aprobat de Consiliul Local.

#### **B. SERVITUȚI PENTRU OBIECTIVE DE UTILITATE PUBLICĂ AFLATE ÎN ZONĂ, ALTE RESTRICȚII**

Se vor aplica în mod obligatoriu servituțile generate de obiectivele de utilitate publică precum și celelalte restricții, așa cum sunt ele evidențiate în PUG - planșa 3.2. „Reglementări Urbanistice – Unități Teritoriale de Referință” și în RLU – Cap. 2 – Terenuri și Zone cu Regim Special și Cap. 3 - Condiții Generale Privitoare la Construcții.

##### **Servituți de utilitate publică:**

Pentru trama stradală până la nivel de colectoare se vor aplica servituțile așa cum sunt ele marcate în PUG (a se vedea planșa 3.2. „Reglementări Urbanistice – Unități Teritoriale de Referință”).

În cazul elaborării PUZ, în cadrul acestuia se vor stabili locații concrete și servituțile de utilitate publică aferente pentru trama stradală de interes local, infrastructura edilitară, spațiile verzi etc, conform programului urbanistic stabilit prin Avizul de Oportunitate (Avizul Arhitectului Șef).

Emiterea Autorizației de construire pentru alte lucrări decât cele de utilitate publică pentru alte lucrări decât cele de utilitate publică, pe terenurile afectate de o servitute de utilitate publică, este interzisă.

Prin excepție, pentru imobilele existente grevate de o servitute publică, până la aplicarea acesteia, pot fi autorizate lucrări care nu conduc la amplificarea volumului construcțiilor cum ar fi: lucrări de întreținere curentă, modificări interioare sau schimbări de destinație, lucrări cu caracter provizoriu: panouri de afisaj, firme și reclame, lucrări de consolidare.

Suprafețele de teren grevate de servituți de utilitate publică vor fi dezmembrate din parcelele inițiale și înscrise în C.F. cu destinația de *teren rezervat pentru servitute de utilitate publică*.

#### **C. REGLEMENTARI PENTRU SPAȚIUL PUBLIC**

Amenajarea și utilizarea spațiului public se va face cu respectarea reglementărilor cuprinse în Anexa 4 și a reglementărilor de mai jos.

Procesul de reabilitare, modernizare și extindere a spațiului public se va desfășura numai pe bază de proiecte complexe de specialitate ce vor viza ameliorarea imaginii urbane în concordanță cu



131

caracterul acestuia, dezvoltarea cu prioritate a deplasărilor pietonale și a spațiilor destinate acestora, a modalităților de deplasare velo, reglementarea circulației autovehiculelor și a parcării, organizarea mobilierului urban și a vegetației. Acestea vor obține Avizul Arhitectului șef.

Pentru rețeaua de străzi se vor aplica profile transversale unitare, (conform *Anexei 6*). Acestea vor cuprinde în mod obligatoriu plantații de arbori în aliniament, locuri de staționare în lung, trotuare de minimum 3,00 – 4,50 m lățime, piste pentru bicicliști etc.

Piețele vor fi organizate ca spații pietonale, traficul motorizat putând ocupa maximum două laturi.

Spațiile verzi, de tipul scuarurilor sau grădinilor vor avea acces public nelimitat.

Mobilierul urban va fi integrat unui concept coerent pentru imaginea urbană a spațiilor publice din întregul ansamblu.

Utilitățile se vor introduce în totalitate în subteran.

## SECȚIUNEA 2. UTILIZARE FUNCȚIONALĂ

Se va aplica lista utilizărilor / activităților corespunzătoare fiecărei categorii de funcțiuni, conform *Anexei 1* la prezentul Regulament.

Structură funcțională dedicată activităților economice de tip comercial, de mari dimensiuni.

### 1. UTILIZĂRI ADMISE

- (a) comerț de tip supermarket, hypermarket etc, cu produse alimentare și nealimentare, generalist sau specializat pe diverse profile, servicii conexe, organizate în clădiri de tip "big box" cu ADC mai mare de 1000 mp;
- (b) comerț și servicii organizate în sistem "mall";
- (c) reprezentanțe comerciale ce includ prezentarea (showroom), desfacerea "en detail" a bunurilor de folosință îndelungată și furnizarea serviciilor aferente (întreținere, revizie, service, garanții etc).
- (d) Activități complementare / de susținere a profilului funcțional al zonei - administrative, comerciale, de cazare turistică, de loisir etc

### 2. UTILIZĂRI ADMISE CU CONDIȚIONĂRI

Elemente aferente infrastructurii tehnico-edilitare, cu condiția amplasării acestora în subteran sau în afara spațiului public.

### 3. UTILIZĂRI INTERZISE

Locuire de orice tip,

Depozitare, în afara celei aferente activității comerciale.

Comerț și alimentație publică practicate prin vitrine / ferestre.

Garaje în clădiri provizorii.

Construcții provizorii

Elemente supraterane independente ale infrastructurii tehnico-edilitare pe spațiul public.

Orice utilizări, altele decât cele admise la punctul 1 și punctul 2.

Sunt interzise lucrări de terasament și sistematizare verticală de natură să afecteze amenajările din spațiile publice sau de pe parcelele adiacente.

## SECȚIUNEA 3. CONDIȚII DE AMPLASARE, ECHIPARE ȘI CONFIGURARE A CLĂDIRILOR

Condițiile de amplasare, echipare și configurare a clădirilor se vor stabili în cadrul P.U.D., după caz, cu respectarea prevederilor prezentului Regulament.

#### 4. CARACTERISTICILE PARCELELOR: SUPRAFEȚE, FORME, DIMENSIUNI

Se conservă de regulă structura parcelară existentă.

Divizarea parcelelor se poate face cu condiția ca parcelele rezultate să îndeplinească cumulativ următoarele criterii:

- (a) să aibă front la stradă;
- (b) lungimea frontului la stradă să fie de mai mare sau egală cu 50 m;
- (c) adâncimea să fie mai mare decât frontul la stradă;
- (d) suprafața să fie mai mare sau egală cu 3000 mp;

Prin excepție, în cazul parcelelor în înțeles urban existente ce nu îndeplinesc condițiile enumerate mai sus, se va elabora un P.U.D., prin care se va evidenția modalitatea de conformare la prevederile prezentului regulament privind utilizarea funcțională, amplasarea, echiparea și configurarea clădirilor, staționarea autovehiculelor, posibilitățile maxime de ocupare și utilizare a terenurilor.

#### 5. AMPLASAREA CLĂDIRILOR FAȚĂ DE ALINIAMENT

Aliniamentul existent se va conserva, cu excepția situațiilor în care prezentul P.U.G. prevede realinierea.

În cazul adăugării de noi clădiri, al extinderii celor existente, acestea se vor dispune în retragere față de aliniament, în front discontinu (deschis). În situația parcelelor de colț, retragerea se va realiza față de ambele aliniamente. Dimensiunea retragerii se va stabili prin P.U.D., după caz, aceasta putând fi mai mare sau cel mult egală cu cea a clădirilor existente, învecinate, dar nu mai puțin de 10 m.

#### 6. AMPLASAREA CLĂDIRILOR FAȚĂ DE LIMITELE LATERALE ȘI POSTERIOARE ALE PARCELELOR

Clădirile se vor retrage în mod obligatoriu de la limitele laterale ale parcelei cu o distanță mai mare sau cel mult egală cu jumătate din înălțimea clădirilor dar nu mai puțin de 6 m.

În cazul existenței unui calcan vecin, aparținând unei clădiri conforme reglementărilor zonei, noile construcții se vor alipi de acesta. Nu vor fi luate în considerare calcanele construcțiilor anexe și / sau provizorii sau ale clădirilor restructurabile (lipsite de valoare economică sau de altă natură), de pe parcelele vecine. Sistemul concret de cuplare sa va stabili prin P.U.D., în cadrul căruia se va analiza frontul stradal aferent unui întreg cvartal. Între vecini se pot încheia convenții de cuplare pe limita de proprietate.

Retragerea față de limita posterioară de proprietate va fi mai mare sau egală cu înălțimea clădirilor, dar nu mai puțin de 6 m.

#### 7. AMPLASAREA CLĂDIRILOR UNELE FAȚĂ DE ALTELE PE ACEEAȘI PARCELĂ

În cazul coexistenței pe aceeași parcelă a două corpuri de clădire, între fațadele acestora se va asigura o distanță minimă egală cu două treimi din înălțimea celei mai înalte, dar nu mai puțin de 6 m.

## 8. CIRCULAȚII ȘI ACCESE

Autorizarea executării construcțiilor este permisă numai dacă există posibilități adecvate de acces la drumurile publice. Accesele carosabile se vor realiza, acolo unde e posibil, de pe arterele de circulație de rang inferior. Se recomandă realizarea acceselor prin bretele speciale de dublare a arterelor principale de circulație. Este interzisă desființarea bretelelor speciale de acces existente sau înlocuirea lor cu parcaje.

Se vor prevedea, de regulă, accese carosabile / pietonale separate: pentru personal, vizitatori, tehnologice (ultimele dimensionate pentru trafic greu).

În zonele de acces carosabil pe parcelă, se va asigura, în afara circulațiilor publice, spațiul necesar staționării și manevrării autovehiculelor care așteaptă intrarea în incintă.

Orice acces la drumurile publice se va face conform avizului și autorizației speciale de construire, eliberate de administratorul acestora.

Pentru amenajările curților cu rol pietonal și carosabile din interiorul parcelelor se recomandă utilizarea învelitorilor permeabile.

## 9. STAȚIONAREA AUTOVEHICULELOR

Necesarul de parcaje va fi dimensionat conform *Anexei 2* la prezentul Regulament. Atunci când se prevăd funcțiuni diferite în interiorul aceleiași parcele, necesarul de parcaje va fi determinat prin însumarea numărului de parcaje necesar fiecărei funcțiuni în parte.

Pentru staționarea autovehiculelor se vor organiza de regulă parcaje la sol pe terenul unităților comerciale. Alternativ, acestea se pot realiza clădiri dedicate, sub / supraterrane, sau integrat, în clădirile comerciale.

Mijloacele de transport al mărfurilor, vehiculele de orice alt tip decât autoturismele vor staționa exclusiv în afara spațiului public, în interiorul incintelor, în spații expres dedicate acestora.

## 10. ÎNĂLȚIMEA MAXIMĂ ADMISĂ A CLĂDIRILOR

Înălțimea maximă la cornișă nu va depăși 21 m, iar înălțimea totală (maximă) nu va depăși 25 m.

Pentru clădirile aflate în poziții urbane privilegiate (dominante), prin P.U.Z. se pot stabili regimuri de înălțime mai mari. Pentru înălțimi mai mari de 28 m se va obține Avizul de la Autoritatea Aeronautică Civilă Romană.

## 11. ASPECTUL EXTERIOR AL CLĂDIRILOR

Autorizarea executării construcțiilor este permisă numai dacă aspectul lor exterior nu contravine funcțiunii acestora, caracterului zonei așa cum a fost el descris în preambul și peisajului urban.

Autorizarea executării construcțiilor care, prin conformare, volumetrie și aspect exterior, intră în contradicție cu aspectul general al zonei și depreciază valorile general acceptate ale urbanismului și arhitecturii, este interzisă.

Arhitectura clădirilor va fi de factură modernă și va exprima caracterul programului.

## 12. CONDIȚII DE ECHIPARE EDILITARĂ ȘI EVACUAREA DEȘEURILOR

Zona e echipată edilitar complet.

Toate clădirile se vor racorda pentru asigurarea utilităților necesare la rețelele edilitare publice.

134

Se interzice conducerea apelor meteorice spre domeniul public sau parcelele vecine.

Infrastructura de branșament și contorizare va fi integrată în împrejurimi sau în clădiri dedicate, situate în interiorul incintelor.

Se interzice dispunerea aeriană a cablurilor de orice fel (electrice, telefonice, CATV etc) pe spațiul public.

Fiecare unitate va dispune de un spațiu interior parcelei (eventual integrat în clădire) destinat colectării deșeurilor evacuate prin intermediul serviciului urban de salubritate, accesibil din spațiul public.

### 13. SPAȚII LIBERE ȘI SPAȚII PLANTATE

Pe ansamblul unei parcele, spațiile verzi organizate pe solul natural vor ocupa minimum 20% din suprafața totală și vor cuprinde exclusiv vegetație (joasă, medie și înaltă). Suprafețele având o înmbrăcăminte de orice tip sunt cuprinse în categoria spațiilor libere.

Pe fâșia de teren cuprinsă între stradă / spațiu public și clădirile retrase de la alinimanent (grădina de fațadă), minim 60% din suprafețe vor fi organizate ca spații verzi.

Parcajele la sol vor fi plantate cu un arbore la fiecare 6 locuri de parcare.

Eliminarea arborilor maturi este interzisă, cu excepția situațiilor în care aceștia reprezintă un pericol iminent pentru siguranța persoanelor sau a bunurilor sau ar împiedică realizarea construcțiilor.

### 14. ÎMPREJMUIRI

Împrejmuirile spre spațiul public vor avea un soclu opac cu înălțimea maximă de 80 cm și o parte transparentă, realizată din grilaj metalic sau într-un sistem similar care permite vizibilitatea în ambele direcții și pătrunderea vegetației. Înălțimea maximă a împrejuririlor va fi de 2,20 m. Împrejmuirile vor putea fi dublate de garduri vii.

Împrejmuirile spre parcelele vecine vor avea maximum 2,20 m înălțime și vor fi de tip transparent sau opac.

Porțile împrejuririlor situate în aliniament se vor deschide fără a afecta spațiul public.

## SECȚIUNEA 4. POSIBILITĂȚI MAXIME DE OCUPARE ȘI UTILIZARE A TERENULUI

### 15. PROCENT MAXIM DE OCUPARE A TERENULUI (P.O.T.)

P.O.T. maxim = 60%

### 16. COEFICIENT MAXIM DE UTILIZARE A TERENULUI (C.U.T.)

C.U.T. Maxim = 1,2

## **Et Zonă de activități economice cu caracter terțiar**

### **SECȚIUNEA 1. CARACTERUL ZONEI**

Zonă dedicată activităților economice de tip terțiar, grupate în ansambluri semnificative, dispunând de clădiri dedicate. Predominantă e organizarea urbanistică de tip deschis, cu imobile situate în retragere față de aliniament, cu regim mediu de înălțime.

Subzone:

#### **S\_Et – Subzonă de activități economice cu caracter terțiar situate în zone cu caracter rezidențial**

Clădiri / ansambluri semnificative dedicate exclusiv activităților economice de tip terțiar inserate în zone cu caracter preponderent sau exclusiv rezidențial de toate tipurile, cu adresabilitate la nivel zonal sau municipal.

### **A. CONDIȚIONĂRI PRIMARE**

Intervențiile vizând extinderea, restructurarea integrală sau parțială a clădirilor existente, adăugarea de noi clădiri / corpuri de clădire, conversiile funcționale, introducerea / adăugarea de noi tipuri de activități - numai din categoria celor admise sau admise cu condiționări, vor fi în mod obligatoriu reglementate prin P.U.D. Acestea vor viza întreaga parcelă / un grup de parcele în înteles urban.

P.U.D. vor include și detalia în mod obligatoriu prevederile prezentului regulament în ceea ce privește obiectivele și servituțile de utilitate publică, utilizarea funcțională, condițiile de amplasare, echipare și configurare a clădirilor, posibilitățile maxime de ocupare și utilizare a terenului etc.

În interiorul UTR Lc\_A, prin intermediul documentațiilor de urbanism aferente procesului de regenerare urbană, vor putea fi introduse subzone de tip S\_Et, iar reglementarea celor existente va putea fi detaliată.

Amplasamentele și categoriile de mijloace de publicitate permise vor fi cele stabilite prin Regulamentul local de publicitate aprobat de Consiliul Local.

### **B. SERVITUȚI PENTRU OBIECTIVE DE UTILITATE PUBLICA AFLATE IN ZONA, ALTE RESTRICȚII**

Se vor aplica în mod obligatoriu servituțile generate de obiectivele de utilitate publică precum și celelalte restricții, așa cum sunt ele evidențiate în PUG - planșa 3.2. „Reglementări Urbanistice – Unități Teritoriale de Referință” și în RLU – Cap. 2 – Terenuri și Zone cu Regim Special și Cap. 3 - Condiții Generale Privitoare la Construcții.

#### **Servituți de utilitate publică:**

Pentru trama stradală până la nivel de colectoare se vor aplica servituțile așa cum sunt ele marcate în PUG (a se vedea planșa 3.2. „Reglementări Urbanistice – Unități Teritoriale de Referință”).

În cazul elaborării PUZ, în cadrul acestuia se vor stabili locații concrete și servituțile de utilitate publică aferente pentru trama stradală de interes local, infrastructura edilitară, spațiile verzi etc, conform programului urbanistic stabilit prin Avizul de Oportunitate (Avizul Arhitectului Șef).

Emiterea Autorizației de construire pentru alte lucrări decât cele de utilitate publică pentru alte lucrări decât cele de utilitate publică, pe terenurile afectate de o servitute de utilitate publică,

este interzisă.

Prin excepție, pentru imobilele existente grevate de o servitute publică, până la aplicarea acesteia, pot fi autorizate lucrări care nu conduc la amplificarea volumului construcțiilor cum ar fi: lucrări de întreținere curentă, modificări interioare sau schimbări de destinație, lucrări cu caracter provizoriu: panouri de afisaj, firme și reclame, lucrări de consolidare.

Suprafețele de teren grevate de servituți de utilitate publică vor fi dezmembrate din parcelele inițiale și înscrise în C.F. cu destinația de *teren rezervat pentru servitute de utilitate publică*.

## C. REGLEMENTARI PENTRU SPAȚIUL PUBLIC

Amenajarea și utilizarea spațiului public se va face cu respectarea reglementărilor cuprinse în Anexa 4 și a reglementărilor de mai jos.

Procesul de reabilitare și modernizare a spațiului public se va desfășura numai pe bază de proiecte complexe de specialitate ce vor viza ameliorarea imaginii urbane în concordanță cu caracterul acestuia, dezvoltarea cu prioritate a deplasărilor pietonale și a spațiilor destinate acestora, a modalităților de deplasare velo, reglementarea circulației autovehiculelor și a parcării, organizarea mobilierului urban și a vegetației. Acestea vor obține Avizul Arhitectului șef.

Pentru rețeaua de străzi se vor aplica profile transversale unitare, (conform *Anexei 6*). Acestea vor cuprinde în mod obligatoriu plantații de arbori în aliniament, locuri de staționare în lung, trotuare de minimum 3,00 – 4,50 m lățime, piste pentru bicicliști etc.

Piețele vor fi organizate ca spații pietonale, traficul motorizat putând ocupa maximum două laturi.

Spațiile verzi, de tipul scuarurilor sau grădinilor vor avea acces public nelimitat.

Mobilierul urban va fi integrat unui concept coerent pentru imaginea urbană a spațiilor publice din întregul ansamblu.

Utilitățile se vor introduce în totalitate în subteran.

## SECȚIUNEA 2. UTILIZARE FUNCȚIONALĂ

Se va aplica lista utilizărilor / activităților corespunzătoare fiecărei categorii de funcțiuni, conform *Anexei 1* la prezentul Regulament.

### 1. UTILIZARI ADMISE

Structură funcțională dedicată exclusiv activităților economice de tip terțiar:

- (a) administrative – birouri, sedii de companii etc.
- (b) financiar-bancare;
- (c) comerciale cu ADC de maximum 1000 mp, alimentație publică;
- (d) servicii cu acces public, servicii profesionale, servicii manufacturiere;
- (e) cazare turistică;
- (f) cercetare științifică;
- (g) culturale;
- (h) sănătate.

Parterale orientate spre spațiile publice vor avea de regulă funcțiuni de interes pentru public.

### 2. UTILIZĂRI ADMISE CU CONDIȚIONĂRI

Elemente aferente infrastructurii tehnico-edilitare, cu condiția amplasării acestora în subteran sau în afara spațiului public.

Garaje publice sau private sub și supraterane în clădiri dedicate cu următoarele condiții:

- (a) să nu ocupe frontul spre spațiul public (să fie retrase spre interiorul parcelei cu minimum 8 m, sau să fie dispuse în spatele unui tract dedicat altor funcțiuni);
- (b) accesul autovehiculelor să se realizeze din străzi cu circulație redusă și să fie organizat astfel încât să nu perturbe traficul.

Activități de mică producție, cu următoarele condiții:

- (a) să fie parte a unei activități de tip comercial – producția să fie desfăcută preponderent în această locație;
- (b) spațiile de producție să nu fie dispuse spre spațiile publice;
- (c) nivelul de poluare să se încadreze în limitele admise pentru această zonă.

### 3. UTILIZĂRI INTERZISE

Locuire de orice tip

Activități / servicii de tip industrial sau cvasiindustrial, poluante de orice natură, cu risc tehnologic sau incomode prin traficul generat.

Depozitare en gros.

Depozitare de materiale refolosibile.

Comerț en detail în clădiri independente de tip supermarket, hypermarket (big box), mall etc.

Comerț și alimentație publică practicate prin vitrine / ferestre.

Garaje în clădiri provizorii amplasate în interiorul parcelelor.

Elemente supraterane independente ale infrastructurii tehnico-edilitare.

Construcții provizorii de orice natură.

Reparația capitală, restructurarea, amplificarea (mansardarea, etajarea, extinderea în plan) în orice scop a clădirilor provizorii sau parazitare existente.

Orice utilizări, altele decât cele admise la punctul 1 și punctul 2.

Sunt interzise lucrări de terasament și sistematizare verticală de natură să afecteze amenajările din spațiile publice sau de pe parcelele adiacente.

### SECȚIUNEA 3. CONDIȚII DE AMPLASARE, ECHIPARE ȘI CONFIGURARE A CLĂDIRILOR

#### S\_Et

Având în vedere diversitatea și specificitatea diferitelor clădiri / ansambluri, în general elemente excepționale în țesutul urban, condițiile de amplasare, echipare și configurare ale acestora se vor stabili în cadrul unor P.U.D. sau P.U.Z., cu respectarea prevederilor prezentului regulament.

### 4. CARACTERISTICILE PARCELELOR: SUPRAFEȚE, FORME, DIMENSIUNI

Se conservă structura parcelară existentă.

#### S\_Et

Se consideră construibile parcelele care îndeplinesc cumulativ următoarele condiții:

- (a) să aibă front la stradă;
- (b) lungimea frontului la stradă să fie de mai mare sau egală cu 15 m;
- (c) adâncimea să fie mai mare decât frontul la stradă;
- (d) suprafața să fie mai mare sau egală cu 450 mp.

Prin excepție, în cazul parcelelor în înțeles urban existente ce nu îndeplinesc condițiile enumerate mai sus, se va elabora un P.U.D, prin care se va evidenția modalitatea de conformare la

138

prevederile prezentului regulament privind utilizarea funcțională, amplasarea, echiparea și configurarea clădirilor, staționarea autovehiculelor, posibilitățile maxime de ocupare și utilizare a terenurilor.

Se recomandă comasarea parcelelor din interiorul subzonei, cu condiția ca toate parcelele rezultate să respecte cumulativ următoarele condiții:

- (a) să aibă front la stradă;
- (b) lungimea frontului la stradă să fie de mai mică sau egală cu 50 m.

E, în principiu, admisibilă comasarea cu parcele învecinate pentru extinderea activităților existente, caz în care acestea vor fi incluse în prezentul UTR / subzonă. În acest caz se va elabora un P.U.Z.

## 5. AMPLASAREA CLĂDIRILOR FAȚĂ DE ALINIAMENT

Aliniamentul existent se va conserva, cu excepția situațiilor în care prezentul P.U.G. prevede realinierea sau în care la limita între două parcele există un decalaj, caz în care se va proceda la o corecție prin retragerea aliniamentului parcelei mai avansate până la nivelul colțurilor parcelelor adiacente, realizându-se astfel o realiniere locală.

În cazul adăugării de noi clădiri, al extinderii celor existente, acestea se vor dispune în retragere față de aliniament, în front discontinu (deschis). În situația parcelelor de colț, retragerea se va realiza față de ambele aliniamente. Dimensiunea retragerii se va stabili prin P.U.D., aceasta putând fi mai mare sau cel mult egală cu cea a clădirilor existente.

## 6. AMPLASAREA CLĂDIRILOR FAȚĂ DE LIMITELE LATERALE ȘI POSTERIOARE ALE PARCELELOR

Clădirile se vor retrage în mod obligatoriu de la limitele laterale ale parcelei cu o distanță mai mare sau cel mult egală cu 4,5 m.

În cazul existenței unui calcan vecin, aparținând unei clădiri conforme reglementărilor zonei, noile construcții se vor alipi de acesta. Nu vor fi luate în considerare calcanele construcțiilor anexe și / sau provizorii sau ale clădirilor restructurabile (lipsite de valoare economică sau de altă natură), de pe parcelele vecine. Sistemul concret de cuplare sa va stabili prin P.U.D., în cadrul căruia se va analiza frontul stradal aferent unui întreg cvartal. Între vecini se pot încheia convenții de cuplare pe limita de proprietate, pe o singură latură a fiecărei parcele.

În cazul parcelelor cu adâncimea mai mare de 20 m, clădirile se vor dispune numai în interiorul fâșiei de teren adiacente aliniamentului (sau alinierii) având adâncimea egală cu 65% din cea a parcelei.

În cazul parcelelor cu adâncimea mai mică de 20 m, retragerea față de limita posterioară de proprietate va fi mai mare sau egală cu înălțimea clădirilor, dar nu mai puțin de 6 m.

## 7. AMPLASAREA CLĂDIRILOR UNELE FAȚĂ DE ALTELE PE ACEEAȘI PARCELĂ

În cazul coexistenței pe aceeași parcelă a două corpuri de clădire, între fațadele acestora se va asigura o distanță minimă egală cu două treimi din înălțimea celei mai înalte, dar nu mai puțin de 6 m (sunt admise configurații în retrageri transversale succesive, cu condiția îndeplinirii la orice nivel a relației menționate).

## 8. CIRCULAȚII ȘI ACCESE



Autorizarea executării construcțiilor este permisă numai dacă există posibilități de acces la drumurile publice, direct sau prin servitute.

Se vor prevedea accese pietonale și carosabile de acces la garaje, conform normelor. O parcelă va dispune de un singur acces carosabil, cu lățimea de maximum 6 m.

Orice acces la drumurile publice se va face conform avizului și autorizației speciale de construire, eliberate de administratorul acestora.

Pentru amenajările curților cu rol pietonal și carosabile din interiorul parcelelor se recomandă utilizarea învelitorilor permeabile.

## 9. STAȚIONAREA AUTOVEHICULELOR

Necesarul de parcaje va fi dimensionat conform *Anexei 2* la prezentul regulament. Atunci când se prevăd funcțiuni diferite în interiorul aceleiași parcele, necesarul de parcaje va fi determinat prin însumarea numărului de parcaje necesar fiecărei funcțiuni în parte.

Staționarea autovehiculelor se va realiza de regulă în garaje colective subterane.

Se admite staționarea / parcare autovehiculelor în incintele clădirilor, cu condiția asigurării distanței de minimum 5 m de la cel mai apropiat parcaj la limitele laterale și posterioare de proprietate, în cazul în care vecinătățile au funcțiune rezidențială și de minimum 3 m în cazul în care acestea au alte funcțiuni. Pentru vizitatori pot fi amenajate locuri de parcare în zona de retragere față de aliniament, cu condiția asigurării distanței de minimum 3 m de la platformele de parcare la limitele laterale de proprietate, la aliniament și clădiri. Suprafețele reglementate ca spații verzi la punctul 13. *Spații libere și spații plantate* nu pot fi diminuate pentru amenajarea de spații de parcare.

Alternativ, se poate asigura staționarea autovehiculelor în clădiri dedicate, situate la o distanță de maximum 150 m de imobil, dacă pentru locurile necesare există un drept real de folosință, garantat prin deținerea în proprietate sau prin concesiune.

## 10. ÎNĂLȚIMEA MAXIMĂ ADMISĂ A CLĂDIRILOR

### Et

Înălțimea maximă la cornișă nu va depăși 21 m, iar înălțimea totală (maximă) nu va depăși 25 m, respectiv un regim de înălțime de  $(1-3S)+P+5+1R$ . R. Ultimul nivel admis va avea o retragere față de planul fațadei de minimum 1,80 m

Pentru clădirile aflate în poziții urbane privilegiate (dominante), prin PUZ se pot stabili regimuri de înălțime mai mari. Pentru înălțimi mai mari de 28 m se va obține Avizul de la Autoritatea Aeronautică Civilă Romană.

### S\_Et

Înălțimea maximă a clădirilor ce dispun de parcele cu suprafața mai mică de 1000 mp și / sau front la stradă mai mic de 30 m va fi cea reglementată pentru UTR din care subzona face parte.

Înălțimea maximă a clădirilor ce dispun de parcele cu suprafața mai mare de 1000 mp și front la stradă mai mare de 30 m va fi cea reglementată pentru UTR din care subzona face parte, plus două nivele, din care unul retras, fără însă a depăși înălțimea maximă reglementată pentru UTR Et.

## 11. ASPECTUL EXTERIOR AL CLĂDIRILOR

Autorizarea executării construcțiilor este permisă numai dacă aspectul lor exterior nu contravine funcțiunii acestora, caracterului zonei așa cum a fost el descris în preambul și peisajului urban.

Autorizarea executării construcțiilor care, prin conformare, volumetrie și aspect exterior, intră în contradicție cu aspectul general al zonei și depreciază valorile general acceptate ale urbanismului și arhitecturii, este interzisă.

Arhitectura clădirilor va fi de factură modernă și va exprima caracterul programului. Se interzice realizarea de pașișe arhitecturale sau imitarea stilurilor istorice.

Fațadele spre spațiile publice vor fi plane și se vor situa în retragere față de aliniament. Se admite realizarea de balcoane, bow-window-uri etc, începând de la înălțimea de 4,00 m de la cota trotuarului, cu condiția ca acestea să nu fie dispuse la ultimul nivel de sub cornișă și să ocupe, cumulativ, maximum o treime din lungimea frontului clădirii.

Clădirile se vor acoperi cu terase sau șarpante, funcție de nevoile de armonizare cu cadrul construit adiacent. În cazul acoperirii cu șarpante, acestea vor avea forme simple, în două sau patru ape, cu pante egale și constante cu înclinația cuprinsă între 35° și 60°, funcție de contextul local. Nu se admit lucarne, acestea nefiind specifice zonei, pentru luminarea spațiilor din mansarde se vor folosi ferestre de acoperiș. Cornișele vor fi de tip urban.

Raportul plin-gol va fi în concordanță cu caracterul arhitectural impus de profilul funcțional, dar și cu specificul zonei.

Pentru a determina un imagine urbană unitară se vor utiliza de o manieră limitativă materialele de finisaj specifice zonei – tencuieli lise, zidăria din cărămidă aparentă pentru fațade, placaje din piatră pentru fațade, socluri și alte elemente arhitecturale, confecții metalice din oțel vopsit.

Culorile vor fi pastelate, deschise, apropiate de cele naturale. Se interzice folosirea culorilor saturate, stridente, închise la toate elementele construcției.

Firmele comerciale / necomerciale și vitrinele vor respecta reglementările cuprinse în Anexa 3 la prezentul regulament

## **12. CONDIȚII DE ECHIPARE EDILITARĂ ȘI EVACUAREA DEȘEURILOR**

Zona e echipată edilitar complet.

Toate clădirile se vor racorda pentru asigurarea utilităților necesare la rețelele edilitare publice.

Se interzice conducerea apelor meteorice spre domeniul public sau parcelele vecine.

Firidele de bransament și contorizare vor fi integrate în împrejurimi.

Se interzice dispunerea aeriană a cablurilor de orice fel (electrice, telefonice, CATV etc).

Fiecare parcelă va dispune de un spațiu interior parcelei (eventual integrat în clădire) destinat colectării deșeurilor menajere, accesibil din spațiul public.

## **13. SPAȚII LIBERE ȘI SPAȚII PLANTATE**

Pe ansamblul unei parcele, spațiile verzi organizate pe solul natural vor ocupa minimum 20% din suprafața totală și vor cuprinde exclusiv vegetație (joasă, medie și înaltă). Suprafețele având o îmbrăcăminte de orice tip sunt cuprinse în categoria spațiilor libere.

Pe fâșia de teren cuprinsă între stradă / spațiu public și clădirile retrase de la aliniament (grădina de fațadă), minim 30% din suprafețe vor fi organizate ca spații verzi.

Eliminarea arborilor maturi este interzisă, cu excepția situațiilor în care aceștia reprezintă un pericol iminent pentru siguranța persoanelor sau a bunurilor sau ar împiedică realizarea construcțiilor.

## 14. ÎMPREJMUIRI

Împrejmuirile spre spațiul public vor avea un soclu opac cu înălțimea maximă de 80 cm și o parte transparentă, realizată din grilaj metalic sau într-un sistem similar care permite vizibilitatea în ambele direcții și pătrunderea vegetației. Înălțimea maximă a împrejmuirilor va fi de 2,20 m. Împrejmuirile vor putea fi dublate de garduri vii.

Împrejmuirile spre parcelele vecine vor avea maximum 2,20 m înălțime și vor fi de tip transparent sau opac.

Porțile împrejmuirilor situate în aliniament se vor deschide fără a afecta spațiul public.

## SECȚIUNEA 4. POSIBILITĂȚI MAXIME DE OCUPARE ȘI UTILIZARE A TERENULUI

### 15. PROCENT MAXIM DE OCUPARE A TERENULUI (P.O.T.)

#### Et, S\_Et

Pentru parcelele comune:

P.O.T. maxim = 40%

Pentru parcelele de colț:

P.O.T. maxim = 50%

Pentru parcele ce includ clădiri cu garaje / parcaje colective cu acces public:

P.O.T. maxim = 60%

Această reglementare se va aplica și în cazul extinderii clădirilor existente sau al adăugării de noi corpuri de clădire, calculul făcându-se în mod obligatoriu pe întreaga parcelă, în înțeles urbanistic.

În cazul în care parcela este parțial grevată de o servitute de utilitate publică (servitute de realiniere etc), porțiunea de teren implicată va fi achiziționată / expropriată înainte de emiterea Autorizației de Construire, iar suprafața de referință pentru calculul P.O.T. va fi cea efectiv rămasă în proprietate privată.

Alternativ, la cererea proprietarilor, suprafața afectată de servitutea de utilitate publică va putea trece cu titlu gratuit în proprietate publică, caz în care suprafața de referință pentru calculul P.O.T. va fi suprafața totală a parcelei inițiale + 0,5 x suprafața trecută în proprietate publică.

### 16. COEFICIENT MAXIM DE UTILIZARE A TERENULUI (C.U.T.)

#### Et

Pentru parcelele comune:

C.U.T. maxim = 2,2

Pentru parcelele de colț:

C.U.T. maxim = 2,8

Pentru parcele ce includ clădiri pentru garaje/parcaje colective cu o capacitate cel puțin dublă față de necesarul stabilit la punctul 9:

C.U.T. maxim = 3,0

Această reglementare se va aplica și în cazul extinderii, mansardării, supraetajării clădirilor existente sau al adăugării de noi corpuri de clădire, calculul făcându-se în mod obligatoriu pe întreaga parcelă, în înțeles urbanistic. În cazul mansardărilor, suprafața nivelului (SN) mansardei va reprezenta maximum 60% din suprafața nivelului curent (se va lua în calcul numai porțiunea cu h liber  $\geq$  1,40 m).

#### S\_Et

142

Pentru parcele cu suprafața mai mică de 1000 mp și / sau front la stradă mai mic de 30 m situate în interiorul unor UTR destinate locuirii de tip individual

C.U.T. maxim = 1,2

Pentru parcele cu suprafața mai mare de 1000 mp și / sau front la stradă mai mare de 30 m situate în interiorul unor UTR destinate locuirii de tip individual

C.U.T. maxim = 1,8

Pentru parcele situate în interiorul unor UTR de orice alt tip

C.U.T. maxim = 2,2

Această reglementare se va aplica și în cazul extinderii, mansardării, supraetajării clădirilor existente sau al adăugării de noi corpuri de clădire, calculul făcându-se în mod obligatoriu pe întreaga parcelă, în înțeles urbanistic. În cazul mansardărilor, suprafața nivelului (SN) mansardei va reprezenta maximum 60% din suprafața nivelului curent (se va lua în calcul numai porțiunea cu h liber  $\geq 1,40$  m).

În cazul în care parcela este parțial grevată de o servitute de utilitate publică (servitute de realiniere etc), porțiunea de teren implicată va fi achiziționată / expropriată înainte de emiterea Autorizației de Construire, iar suprafața de referință pentru calculul C.U.T va fi cea efectiv rămasă în proprietate privată.

Alternativ, la cererea proprietarilor, suprafața afectată de servitutea de utilitate publică va putea trece cu titlu gratuit în proprietate publică, caz în care suprafața de referință pentru calculul C.U.T. va fi suprafața totală a parcelei inițiale + 0,5 x suprafața trecută în proprietate publică.

## **G\_p Gospodărire comunală - Piață agroalimentară, piață de vechituri, obor**

### **SECȚIUNEA 1. CARACTERUL ZONEI**

Zone dedicate acestui tip de comerț, ce se identifică în structura urbană prin organizarea specifică.

Calitatea organizării e inegală, în general remarcându-se disfuncționalități în ceea ce privește accesibilitatea, spațiile pentru parcare, fluxul mărfurilor.

**S\_G\_p - Subzonă de gospodărire comunală - Piață agroalimentară, piață de vechituri, obor**

#### **A. CONDIȚIONĂRI PRIMARE**

Pentru intervenții ce vizează restructurarea funcțională și / sau completarea spațială a acestor ansambluri se vor elabora P.U.D.

Teritoriul de studiu al P.U.D. este ansamblul în integralitatea sa.

Tema de proiectare pentru elaborarea P.U.D. va fi avizată în prealabil de către CTATU și va trata teme precum accesibilitatea, parcare, vehiculele de toate tipurile, fluxurile funcționale etc.

**S\_G\_p - Subzonă de gospodărire comunală - Piață agroalimentară, piață de vechituri, obor** - se va aplica regulamentul aferent G\_p.

Amplasamentele și categoriile de mijloace de publicitate permise vor fi cele stabilite prin Regulamentul local de publicitate aprobat de Consiliul Local.

#### **B. SERVIUȚI PENTRU OBIECTIVE DE UTILITATE PUBLICĂ AFLATE ÎN ZONĂ, ALTE RESTRICȚII**

Se vor aplica în mod obligatoriu servituțile generate de obiectivele de utilitate publică precum și celelalte restricții, așa cum sunt ele evidențiate în PUG - planșa 3.2. „Reglementări Urbanistice – Unități Teritoriale de Referință” și în RLU – Cap. 2 – Terenuri și Zone cu Regim Special și Cap. 3 - Condiții Generale Privitoare la Construcții.

##### **Servituți de utilitate publică:**

Pentru trama stradală până la nivel de colectoare se vor aplica servituțile așa cum sunt ele marcate în PUG (a se vedea planșa 3.2. „Reglementări Urbanistice – Unități Teritoriale de Referință”).

În cazul elaborării P.U.Z., în cadrul acestuia se vor stabili locații concrete și servituțile de utilitate publică aferente pentru trama stradală de interes local, infrastructura edilitară, spațiile verzi etc, conform programului urbanistic stabilit prin Avizul de Oportunitate (Avizul Arhitectului Șef).

Emiterea Autorizației de construire pentru alte lucrări decât cele de utilitate publică, pe terenurile afectate de o servitute de utilitate publică, este interzisă.

Prin excepție, pentru imobilele existente grevate de o servitute publică, până la aplicarea acesteia, pot fi autorizate lucrări care nu conduc la amplificarea volumului construcțiilor cum ar fi: lucrări de întreținere curentă, modificări interioare sau schimbări de destinație, lucrări cu caracter provizoriu: panouri de afisaj, firme și reclame, lucrări de consolidare.

Suprafețele de teren grevate de servituți de utilitate publică vor fi dezmembrate din parcelele inițiale și înscrise în C.F. cu destinația de teren rezervat pentru servitute de utilitate publică.

## C. REGLEMENTĂRI PENTRU SPAȚIUL PUBLIC

Amenajarea și utilizarea spațiului public se va face cu respectarea reglementărilor cuprinse în Anexa 4 și a reglementărilor de mai jos.

Procesul de reabilitare și modernizare a spațiului public se va desfășura numai pe bază de proiecte complexe de specialitate ce vor viza ameliorarea imaginii urbane în concordanță cu caracterul acestuia, dezvoltarea cu prioritate a deplasărilor pietonale și a spațiilor destinate acestora, a modalităților de deplasare velo, reglementarea circulației autovehiculelor și a parcării, organizarea mobilierului urban și a vegetației. Acestea vor obține Avizul Arhitectului șef.

Piețele publice vor fi organizate ca spații pietonale, traficul motorizat putând ocupa maximum două laturi.

Mobilierul urban va fi integrat unui concept coerent pentru imaginea urbană a spațiilor publice din întregul ansamblu.

### SECȚIUNEA 2. UTILIZARE FUNCȚIONALĂ

Se va aplica lista utilizărilor / activităților corespunzătoare fiecărei categorii de funcțiuni, conform Anexei 1 la prezentul Regulament.

#### 1. UTILIZARI ADMISE

Comerț specific, în conformitate cu regulamentul de funcționare al piețelor, târgurilor și oboarelor, aprobat de Consiliul Local.

Se conservă de regulă actualele utilizări, ce pot fi dezvoltate, reorganizate sau modernizate, în conformitate cu necesitățile actuale.

#### 2. UTILIZARI ADMISE CU CONDIȚIONARI

Activități complementare, cu condiția să fie direct legate de funcțiunea de bază: administrație, alimentație publică, servicii, depozitare etc.

Elemente aferente infrastructurii tehnico-edilitare, cu condiția amplasării acestora în subteran sau în afara spațiului public.

#### 3. UTILIZARI INTERZISE

Construcții provizorii de tip gheretă, tonetă, garaj, etc. amplasate pe domeniul public;  
Reparația capitală, restructurarea, amplificarea (mansardarea, etajarea, extinderea în plan) în orice scop a clădirilor provizorii sau parazitare existente.

Orice utilizări, altele decât cele admise la punctul 1 și punctul 2.

Sunt interzise lucrări de terasament și sistematizare verticală de natură să afecteze amenajările din spațiile publice sau de pe parcelele adiacente.

### SECȚIUNEA 3. CONDIȚII DE AMPLASARE, ECHIPARE ȘI CONFIGURARE A CLĂDIRILOR

Având în vedere diversitatea și specificitatea diferitelor situații, condițiile concrete de amplasare, echipare și configurare ale acestora se vor stabili în cadrul unor P.U.D., cu respectarea prevederilor prezentului Regulament.

#### 4. CARACTERISTICILE PARCELELOR: SUPRAFEȚE, FORME, DIMENSIUNI

Se conservă de regulă structura parcelară existentă.

Este în principiu admisibilă comasarea cu parcele învecinate pentru extinderea activităților existente, dezvoltarea capacității de parcare, îmbunătățirea accesibilității etc, situație în care acestea vor fi incluse în prezentul UTR. În acest caz se va elabora un P.U.Z.

#### 5. AMPLASAREA CLADIRILOR FAȚA DE ALINIAMENT

Se va stabili prin P.U.D., în funcție de contextul urban. În cazul dispunerii clădirilor în regim deschis, se recomandă ca retragerea față de aliniament să fie de minimum 8 m.

#### 6. AMPLASAREA CLADIRILOR FAȚA DE LIMITELE LATERALE ȘI POSTERIOARE ALE PARCELELOR

Conformarea clădirilor pe parcelă va fi determinată de contextul generat de cadrul construit adiacent. Principiul constă în acoperirea calcanelor existente și respectiv contrapunerea de retrageri în dreptul celor de pe parcelele vecine. Regula se aplică atât pe limitele laterale cât și pe cele posterioare de proprietate. Nu vor fi luate în considerare corpurile de clădire parazitare / provizorii existente.

În cazul existenței unui calcan vecin, clădirile se vor alipi de acesta. Noul calcan nu va depăși lungimea celui existent. Se admite construirea unui calcan numai în scopul acoperirii unui calcan existent. Clădirile se vor retrage în mod obligatoriu de la latura opusă celei ce include un calcan existent cu o distanță minimă egală cu jumătate din înălțimea clădirii, dar cu nu mai puțin decât 4,5 m.

Clădirile se vor retrage în mod obligatoriu de la limitele laterale în situațiile în care pe acestea nu există calcane, cu o distanță minim egală cu jumătate din înălțimea clădirii, dar cu nu mai puțin decât 4,5 m.

Clădirile se vor retrage de la limita posterioară a parcelei cu o distanță minim egală cu jumătate din înălțimea clădirii, dar cu nu mai puțin decât 6 m.

#### 7. AMPLASAREA CLADIRILOR UNELE FAȚA DE ALTELE PE ACEEAȘI PARCELA

Distanța minimă dintre două clădiri aflate pe aceeași parcelă va fi egală cu jumătate din înălțimea clădirii mai înalte, măsurată la cornișă sau atic în punctul cel mai înalt, dar nu mai puțin decât 6 m.

#### 8. CIRCULAȚII ȘI ACCESE

Se vor stabili prin P.U.D.

În cazul în care pe parcele învecinate e prezentă funcțiunea de locuire de orice tip sau o altă funcțiune ce necesită un grad ridicat de protecție față de factori poluanți - educație, sănătate etc - circulațiile se vor retrage de la limita acestora cu minimum 1,5 m și se va realiza o perdea verde de protecție.

Orice acces la drumurile publice se va realiza conform avizului eliberat de administratorul acestora.

Pentru căile pietonale și carosabile din interiorul parcelelor se recomandă utilizarea învelitorilor permeabile.

## 9. STAȚIONAREA AUTOVEHICULELOR

Necesarul de parcaje va fi dimensionat conform Anexei 2 la prezentul regulament.

Modalitatea de staționare a autovehiculelor - clienților, personalului, de transport - se va reglementa prin P.U.D.

## 10. ÎNĂLȚIMEA MAXIMĂ ADMISĂ A CLĂDIRILOR

Înălțimea maximă la cornișă nu va depăși 10 m, iar înălțimea totală (maximă) nu va depăși 12 m. Regimul de înălțime nu va depăși (1-2S)+P+1+R.

## 11. ASPECTUL EXTERIOR AL CLĂDIRILOR

Autorizarea executării construcțiilor este permisă numai dacă aspectul lor exterior nu contravine funcțiunii acestora, caracterului zonei așa cum a fost el descris în preambul și peisajului urban.

Autorizarea executării construcțiilor care, prin conformare, volumetrie și aspect exterior, intră în contradicție cu aspectul general al zonei și depreciază valorile general acceptate ale urbanismului și arhitecturii, este interzisă.

Arhitectura clădirilor va fi de factură modernă și va exprima caracterul programului.

Firmele comerciale / necomerciale și vitrinele vor respecta reglementările cuprinse în Anexa 3 la prezentul regulament.

## 12. CONDIȚII DE ECHIPARE EDILITARĂ ȘI EVACUAREA DEȘEURILOR

Zona e echipată edilitar complet.

Toate clădirile se vor racorda pentru asigurarea utilităților necesare la rețelele edilitare publice.

Se interzice conducerea apelor meteorice spre domeniul public sau parcelele vecine.

Firidele de bransament și contorizare vor fi integrate în împrejurimi sau clădiri.

Se interzice dispunerea aeriană a cablurilor de orice fel (electrice, telefonice, CATV etc).

Fiecare imobil va dispune de un spațiu interior parcelei (eventual integrat în clădire) destinat colectării deșeurilor menajere, accesibil din spațiul public.

## 13. SPAȚII LIBERE ȘI SPAȚII PLANTATE

Spațiile verzi organizate pe solul natural vor ocupa minim 20% din suprafața totală și vor cuprinde exclusiv vegetație (joasă, medie și înaltă). Suprafețele având o îmbrăcăminte de orice tip sunt cuprinse în categoria spațiilor libere. Se vor amenaja în mod obligatoriu ca spații verzi fâșiile de teren adiacente parcelelor vecine în cazul în care acestea au rol de protecție.

Eliminarea arborilor maturi este interzisă, cu excepția situațiilor în care aceștia reprezintă un pericol iminent pentru siguranța persoanelor sau a bunurilor sau ar împiedică realizarea construcțiilor.

## 14. ÎMPREJMUIRI

De regulă spre spațiul public nu se vor dispune împrejurimi.

Împrejurimile spre parcelele vecine vor avea maximum 2,20 m înălțime și vor fi de tip opac.

Porțile împrejurimilor situate în aliniament se vor deschide spre interiorul parcelei.



Tratamentul arhitectural al împrejuririlor va fi corelat cu cel al clădirilor aflate pe parcelă.

#### **SECȚIUNEA 4. POSIBILITĂȚI MAXIME DE OCUPARE ȘI UTILIZARE A TERENULUI**

##### **15. PROCENT MAXIM DE OCUPARE A TERENULUI (P.O.T.)**

P.O.T. Maxim = 60%

Această reglementare se va aplica și în cazul extinderii clădirilor existente sau al adăugării de noi corpuri de clădire, calculul făcându-se în mod obligatoriu pe întreaga parcelă, în înțeles urbanistic.

##### **16. COEFICIENT MAXIM DE UTILIZARE A TERENULUI (C.U.T.)**

C.U.T. maxim = 1,2

Această reglementare se va aplica și în cazul extinderii clădirilor existente sau al adăugării de noi corpuri de clădire, calculul făcându-se în mod obligatoriu pe întreaga parcelă, în înțeles urbanistic.

## **G\_c**      **Gospodărire comunală - Cimitire, capele, clădiri administrative și anexe ale cimitirelor**

### **SECȚIUNEA 1. CARACTERUL ZONEI**

Cimitire existente, active.

#### **A. CONDIȚIONARI PRIMARE**

Funcționarea cimitirelor e reglementată prin cadrul legal existent, ca și prin regulamentele interne.

În plus, pentru buna funcționare a acestora, se instituie următoarele reglementări:

- (a) se interzice densificarea cimitirelor prin ocuparea aleilor, distrugerea / eliminarea vegetației, eliminarea spațiilor verzi, ocuparea spațiului dintre morminte;
- (b) pentru extinderea cimitirelor existente pe suprafețe de teren învecinate se vor întocmi P.U.Z. și planuri generale de organizare și parcelare, prin care se vor asigura în mod obligatoriu și zonele de protecție sanitară spre noile vecinătăți, în conformitate cu normele în vigoare;
- (c) pentru autorizarea unor construcții noi / extinderea celor existente se vor elabora în prealabil P.U.D.

#### **B. SERVIȚUȚI PENTRU OBIECTIVE DE UTILITATE PUBLICĂ AFLATE ÎN ZONA, ALTE RESTRICȚII**

Se vor aplica în mod obligatoriu servituțile generate de obiectivele de utilitate publică precum și celelalte restricții, așa cum sunt ele evidențiate în PUG - planșa 3.2. „Reglementări Urbanistice – Unități Teritoriale de Referință” și în RLU – Cap. 2 – Terenuri și Zone cu Regim Special și Cap. 3 - Condiții Generale Privitoare la Construcții.

##### **Servituți de utilitate publică:**

Pentru trama stradală până la nivel de colectoare se vor aplica servituțile așa cum sunt ele marcate în PUG (a se vedea planșa 3.2. „Reglementări Urbanistice – Unități Teritoriale de Referință”).

În cazul elaborării PUZ, în cadrul acestuia se vor stabili locații concrete și servituțile de utilitate publică aferente pentru trama stradală de interes local, infrastructura edilitară, spațiile verzi etc, conform programului urbanistic stabilit prin Avizul de Oportunitate (Avizul Arhitectului Șef).

Emiterea Autorizației de construire pentru alte lucrări decât cele de utilitate publică, pe terenurile afectate de o servitute de utilitate publică, este interzisă.

Prin excepție, pentru imobilele existente grevate de o servitute publică, până la aplicarea acesteia, pot fi autorizate lucrări care nu conduc la amplificarea volumului construcțiilor cum ar fi: lucrări de întreținere curentă, modificări interioare sau schimbări de destinație, lucrări cu caracter provizoriu: panouri de afisaj, firme și reclame, lucrări de consolidare.

Suprafețele de teren grevate de servituți de utilitate publică vor fi dezmembrate din parcelele inițiale și înscrise în C.F. cu destinația de teren rezervat pentru servitute de utilitate publică.

#### **C. REGLEMENTARI PENTRU SPAȚIUL PUBLIC**

Amenajarea și utilizarea spațiului public se va face cu respectarea reglementărilor cuprinse în Anexa 4 și a reglementărilor de mai jos.

Procesul de reabilitare și modernizare a spațiului public aferent acceselor principale (piațete) se va desfășura numai pe bază de proiecte complexe de specialitate ce vor viza ameliorarea imaginii urbane în concordanță cu caracterul acestuia, dezvoltarea cu prioritate a deplasărilor pietonale și a spațiilor destinate acestora, reglementarea circulației autovehiculelor și a parcării, organizarea mobilierului urban și a vegetației. Acestea vor obține Avizul Arhitectului șef.

Mobilierul urban va fi integrat unui concept coerent pentru imaginea urbană a spațiilor publice din întregul ansamblu protejat.

## **SECȚIUNEA 2. UTILIZARE FUNCȚIONALĂ**

Se va aplica lista utilizărilor / activităților corespunzătoare fiecărei categorii de funcțiuni, conform Anexei 1 la prezentul Regulament.

### **1. UTILIZARI ADMISE**

- (a) lucrări funerare sub și supraterane;
- (b) spații pentru ceremonii funerare – capele, platforme în aer liber;
- (c) crematorii;
- (d) spații tehnice aferente funcțiunii de bază ;
- (e) clădiri / pavilioane administrative și de serviciu / întreținere, anexe sanitare ;
- (f) circulații – alei carosabile, semicarosabile și pietonale ;

Se conservă de regulă actuala configurație și actualele utilizări, ce pot fi dezvoltate, reorganizate sau modernizate, în conformitate cu necesitățile actuale.

### **2. UTILIZARI ADMISE CU CONDIȚIONARI**

Nu e cazul

### **3. UTILIZARI INTERZISE**

Orice utilizări, altele decât cele admise la punctul 1.

Sunt interzise lucrări de terasament și sistematizare verticală de natură să afecteze amenajările din spațiile publice sau de pe parcelele adiacente.

## **SECȚIUNEA 3. CONDIȚII DE AMPLASARE, ECHIPARE ȘI CONFIGURARE A CLĂDIRILOR**

### **4. CARACTERISTICILE PARCELELOR: SUPRAFEȚE, FORME, DIMENSIUNI**

Parcelarea internă se conservă. Pentru zone de extindere parcelarea se va conforma normelor în vigoare, asigurându-se o densitate brută de 7,5 – 10 mp/loc.

### **5. AMPLASAREA CLĂDIRILOR FAȚĂ DE ALINIAMENT**

Se va stabili, după caz, prin P.U.D. sau P.U.Z.

### **6. AMPLASAREA CLĂDIRILOR FAȚĂ DE LIMITELE LATERALE ȘI POSTERIOARE ALE PARCELELOR**

Clădirile se vor retrage de la limitele laterale / posterioară a parcelei cu o distanță minim

150

egală cu jumătate din înălțimea clădirii, dar cu nu mai puțin decât 6 m.

## 7. AMPLASAREA CLĂDIRILOR UNELE FAȚĂ DE ALTELE PE ACEEAȘI PARCELĂ

Distanța minimă dintre două clădiri învecinate va fi egală cu jumătate din înălțimea clădirii mai înalte, măsurată la cornișă sau atic în punctul cel mai înalt, dar nu mai puțin decât 3 m.

În cazul în care încăperi principale sunt orientate spre spațiul dintre cele două clădiri, distanța minimă va fi de 6 m.

## 8. CIRCULAȚII ȘI ACCESE

Se conservă accesele existente.

Noi accese se pot stabili, după caz, prin P.U.D. sau P.U.Z. Orice nou acces la drumurile publice se va realiza pe baza unui proiect realizat conform avizului eliberat de administratorul acestora.

Căile de circulație utilitară, aleile principale și platformele existente vor fi asfaltate sau dalate. Pentru aleile secundare se vor folosi de preferință structuri din agregate compactate.

## 9. STAȚIONAREA AUTOVEHICULELOR

Accesul și staționarea oricăror autovehicule în incinta cimitirelor e interzisă, cu excepția celor de întreținere și exploatare. Parcarea autovehiculelor se va face în afara drumurilor publice în parcări special amenajate.

Necesarul de parcaje:

1 loc la 10 persoane participante la ceremonie – 2 x 20 locuri de parcare pentru un loc de ceremonie + 5 locuri de parcare pentru personal.

## 10. ÎNĂLȚIMEA MAXIMĂ ADMISĂ A CLĂDIRILOR

Pentru clădiri noi înălțimea maximă la cornișă nu va depăși 8 m și respectiv (D)+P+1. Se admit nivele parțiale (supanțe, mezanine) cu condiția încadrării în înălțimea la cornișă reglementată.

## 11. ASPECTUL EXTERIOR AL CLĂDIRILOR

Autorizarea executării construcțiilor este permisă numai dacă aspectul lor exterior nu contravine funcțiunii acestora, caracterului zonei așa cum a fost el descris în preambul și peisajului urban.

Autorizarea executării construcțiilor care, prin conformare, volumetrie și aspect exterior, intră în contradicție cu aspectul general al zonei și depreciază valorile general acceptate ale urbanismului și arhitecturii, este interzisă.

### Clădiri / corpuri noi

Arhitectura clădirilor va fi de factură modernă și va exprima caracterul programului. Se interzice realizarea de pastişe arhitecturale sau imitarea stilurilor istorice.

## 12. CONDIȚII DE ECHIPARE EDILITARĂ ȘI EVACUAREA DEȘEURILOR

Zona e echipată edilitar complet.

Toate clădirile se vor racorda la rețelele edilitare publice.

În incintă se vor prevedea puncte de alimentare cu apă din rețeaua publică.

151

Se interzice conducerea apelor meteorice spre domeniul public sau parcelele vecine.

Firidele de bransament și contorizare vor fi integrate în împrejurimi sau clădiri.

Se interzice dispunerea aeriană a cablurilor de orice fel (electrice, telefonice, CATV etc).

În zona de întreținere se va organiza un spațiu destinat colectării deșeurilor, accesibil din spațiul public și unul pentru resturi vegetale (compost).

### **13. SPAȚII LIBERE ȘI SPAȚII PLANTATE**

Teritoriul cimitirelor e structurat ca spațiu verde.

Pe ansamblul teritoriului cimitirelor, spațiul verde cu vegetația aferentă (joasă, medie și înaltă) se va conserva ca pondere și configurație. Se interzice densificarea cimitirelor prin diminuarea spațiilor verzi.

Eliminarea arborilor maturi este interzisă, cu excepția situațiilor în care aceștia reprezintă un pericol iminent pentru siguranța persoanelor sau a bunurilor, caz în care aceștia se vor înlocui cu alții, de regulă din aceeași specie.

În zonele de extindere, perimetral se va organiza o fâșie verde plantată cu vegetație joasă, medie și înaltă cu lățimea minimă de 3 m, care nu poate fi utilizată pentru înmormântări.

### **14. ÎMPREJMUIRI**

Împrejmuirile orientate spre spațiul public și spre parcelele vecine vor fi de tip opac, cu înălțimea de 2,20 m.

Tratamentul arhitectural al împrejmuirilor va fi adecvat funcțiunii.

## **SECȚIUNEA 4. POSIBILITAȚI MAXIME DE OCUPARE ȘI UTILIZARE A TERENULUI**

### **15. PROCENT MAXIM DE OCUPARE A TERENULUI (P.O.T.)**

P.O.T. maxim = 2%

Această reglementare se va aplica și în cazul extinderii clădirilor existente sau al adăugării de noi corpuri de clădire, calculul făcându-se în mod obligatoriu pe întregul teritoriu al cimitirului.

### **16. COEFICIENT MAXIM DE UTILIZARE A TERENULUI (C.U.T.)**

C.U.T. maxim = 0,04

Această reglementare se va aplica și în cazul extinderii clădirilor existente sau al adăugării de noi corpuri de clădire, calculul făcându-se în mod obligatoriu pe întregul teritoriu al cimitirului.

## **G\_d Gospodărire comunală - Rampă de depozitare a deșeurilor**

### **SECȚIUNEA 1. CARACTERUL ZONEI**

Zonă dedicată depozitării deșeurilor urbane, depășită din punctul de vedere al normelor de mediu actuale, cu un grad ridicat de poluare a solului, aerului și apelor sub / supraterane.

Activitatea de depozitare a deșeurilor urmează să înceteze odată cu realizarea pe alt amplasament a unui sistem adecvat de prelucrare și stocare a acestora.

#### **A. CONDIȚIONĂRI PRIMARE**

Activitatea de depozitare a deșeurilor va fi sistată în cel mai scurt timp posibil. Procedurile de închidere a activității vor include în mod obligatoriu un proces complex de reconstrucție ecologică a teritoriului afectat, în conformitate cu normele în vigoare privind protecția mediului.

Zona de protecție sanitară de 1000 m în jurul incintei rampei de depozitare poate fi restrânsă / eliminată numai după finalizarea lucrărilor de reconstrucție ecologică și reducerea în limitele normate a emisiilor poluante, pe baza unui studiu de impact asupra mediului elaborat în conformitate cu dispozițiile legale în vigoare.

#### **B. SERVITUȚI PENTRU OBIECTIVE DE UTILITATE PUBLICA AFLATE IN ZONA, ALTE RESTRICȚII**

Se vor aplica în mod obligatoriu servituțiile generate de obiectivele de utilitate publică precum și celelalte restricții, așa cum sunt ele evidențiate în PUG - planșa 3.2. „Reglementări Urbanistice – Unități Teritoriale de Referință” și în RLU – Cap. 2 – Terenuri și Zone cu Regim Special și Cap. 3 - Condiții Generale Privitoare la Construcții.

##### **Servituți de utilitate publică:**

Pentru trama stradală până la nivel de colectoare se vor aplica servituțiile așa cum sunt ele marcate în PUG (a se vedea planșa 3.2. „Reglementări Urbanistice – Unități Teritoriale de Referință”).

În cazul elaborării PUZ, în cadrul acestuia se vor stabili locații concrete și servituțiile de utilitate publică aferente pentru trama stradală de interes local, infrastructura edilitară, spațiile verzi etc, conform programului urbanistic stabilit prin Avizul de Oportunitate (Avizul Arhitectului Șef).

Emiterea Autorizației de construire pentru alte lucrări decât cele de utilitate publică, pe terenurile afectate de o servitute de utilitate publică, este interzisă.

Suprafețele de teren grevate de servituți de utilitate publică vor fi dezmembrate din parcelele inițiale și înscrise în C.F. cu destinația de teren rezervat pentru servitute de utilitate publică.

#### **C. REGLEMENTARI PENTRU SPAȚIUL PUBLIC**

Nu e cazul.

### **SECȚIUNEA 2. UTILIZARE FUNCȚIONALĂ**

#### **I. UTILIZARI ADMISE**

Plantații, rezultat al implementării unui program de reconstrucție ecologică a zonei.

## **2. UTILIZĂRI ADMISE CU CONDIȚIONĂRI**

Actuala utilizare se va conserva pe o perioadă limitată de timp, până la realizarea Centrului de Management Integrat al Deșeurilor.

Elemente aferente infrastructurii tehnico-edilitare, cu condiția amplasării acestora în afara spațiului public.

## **3. UTILIZĂRI INTERZISE**

Orice utilizări, altele decât cele admise la punctul 1 și punctul 2.

## **SECȚIUNEA 3. CONDIȚII DE AMPLASARE, ECHIPARE ȘI CONFIGURARE A CLĂDIRILOR**

Nu e cazul.

## **4. CARACTERISTICILE PARCELELOR: SUPRAFEȚE, FORME, DIMENSIUNI**

Nu e cazul.

## **5. AMPLASAREA CLĂDIRILOR FAȚĂ DE ALINIAMENT**

Nu e cazul.

## **6. AMPLASAREA CLĂDIRILOR FAȚĂ DE LIMITELE LATERALE ȘI POSTERIOARE ALE PARCELELOR**

Nu e cazul.

## **7. AMPLASAREA CLĂDIRILOR UNELE FAȚĂ DE ALTELE PE ACEEAȘI PARCELĂ**

Nu e cazul.

## **8. CIRCULAȚII ȘI ACCESE**

Se vor stabili prin documentații de urbanism ce vor fundamenta programul de închidere a depozitului și de reconstrucție ecologică a zonei.

Orice acces la drumurile publice se va realiza conform avizului eliberat de administratorul acestora.

## **9. STAȚIONAREA AUTOVEHICULELOR**

Nu e cazul.

## **10. ÎNĂLȚIMEA MAXIMĂ ADMISĂ A CLĂDIRILOR**

Nu e cazul.

## **11. ASPECTUL EXTERIOR AL CLĂDIRILOR**

Nu e cazul.

## **12. CONDIȚII DE ECHIPARE EDILITARĂ ȘI EVACUAREA DEȘEURILOR**

Echiparea edilitară va fi reglementată prin documentațiile de urbanism ce vor fundamenta programul de închidere a depozitului și de reconstrucție ecologică a zonei.

## **13. SPAȚII LIBERE ȘI SPAȚII PLANTATE**

Spațiile verzi vor fi reglementate prin documentațiile de urbanism ce vor fundamenta programul de închidere a depozitului și de reconstrucție ecologică a zonei.

## **14. ÎMPREJMUIRI**

Împrejmuirile vor fi reglementate prin documentațiile de urbanism ce vor fundamenta programul de închidere a depozitului și de reconstrucție ecologică a zonei.

## **SECȚIUNEA 4. POSIBILITĂȚI MAXIME DE OCUPARE ȘI UTILIZARE A TERENULUI**

### **15. PROCENT MAXIM DE OCUPARE A TERENULUI (P.O.T.)**

P.O.T. maxim = 0%

### **16. COEFICIENT MAXIM DE UTILIZARE A TERENULUI (C.U.T.)**

C.U.T. Maxim = 0



## **G\_t      Gospodărire comunală - Depouri pentru transportul urban, salubritate**

### **SECȚIUNEA 1. CARACTERUL ZONEI**

Zonă de gospodărire comunală dedicată depourilor pentru vehiculele de transport în comun - tramvaie, autobuze, troleibize - și celor de salubritate.

O parte a acestor depouri evidențiază o structurare internă mediocră, dezordonată, rezultat al unor dezvoltări în timp nesistematice. Zonele de acces sunt adesea incorect organizate, inducând disfuncții în spațiul public.

Clădirile / halele, construite în a doua jumătate a secolului al XX-lea, sunt de facturi diverse, se află în stări de conservare și au o valoare de utilizare foarte diferite.

Terenurile prezintă un nivel variabil de contaminare datorită activităților ce se desfășoară aici.

### **A. CONDIȚIONĂRI PRIMARE**

Având în vedere starea actuală a acestor zone, programe de reabilitare / restructurare apar ca necesare.

Temele tratate trebuie să vizeze:

- (a) optimizarea acceselor
- (b) reorganizarea incintelor
- (c) restructurarea, reabilitarea clădirilor
- (d) ameliorarea condițiilor de mediu
- (e) protecția vecinătăților
- (f) organizarea / reabilitarea spațiilor publice adiacente

Intervențiile importante vizând extinderea, restructurarea integrală sau parțială a clădirilor existente, adăugarea de noi clădiri / corpuri de clădire, vor fi în mod obligatoriu parte a programelor de reabilitare / respectare și vor fi reglementate prin P.U.D.

P.U.D. vor include și detalia în mod obligatoriu prevederile prezentului regulament în ceea ce privește obiectivele și servituțile de utilitate publică, utilizarea funcțională, condițiile de amplasare, echipare și configurare a clădirilor, posibilitățile maxime de ocupare și utilizare a terenului etc.

Amplasamentele și categoriile de mijloace de publicitate permise vor fi cele stabilite prin Regulamentul local de publicitate aprobat de Consiliul Local.

### **B. SERVITUȚI PENTRU OBIECTIVE DE UTILITATE PUBLICA AFLATE IN ZONA, ALTE RESTRICȚII**

Se vor aplica în mod obligatoriu servituțile generate de obiectivele de utilitate publică precum și celelalte restricții, așa cum sunt ele evidențiate în PUG - planșa 3.2. „Reglementări Urbanistice – Unități Teritoriale de Referință” și în RLU – Cap. 2 – Terenuri și Zone cu Regim Special și Cap. 3 - Condiții Generale Privitoare la Construcții.

Servituți de utilitate publică:

Pentru trama stradală până la nivel de colectoare se vor aplica servituțile așa cum sunt ele marcate în PUG (a se vedea planșa 3.2. „Reglementări Urbanistice – Unități Teritoriale de Referință”).

În cazul elaborării PUZ, în cadrul acestuia se vor stabili locații concrete și servituțile de utilitate publică aferente pentru trama stradală de interes local, infrastructura edilitară, spațiile verzi etc, conform programului urbanistic stabilit prin Avizul de Oportunitate (Avizul Arhitectului Șef).

Emiterea Autorizației de construire pentru alte lucrări decât cele de utilitate publică, pe terenurile afectate de o servitute de utilitate publică, este interzisă.

Prin excepție, pentru imobilele existente grevate de o servitute publică, până la aplicarea acesteia, pot fi autorizate lucrări care nu conduc la amplificarea volumului construcțiilor cum ar fi: lucrări de întreținere curentă, modificări interioare sau schimbări de destinație, lucrări cu caracter provizoriu: panouri de afisaj, firme și reclame, lucrări de consolidare

. Suprafețele de teren grevate de servituți de utilitate publică vor fi dezmembrate din parcelele inițiale și înscrise în C.F. cu destinația de teren rezervat pentru servitute de utilitate publică.

## C. REGLEMENTARI PENTRU SPAȚIUL PUBLIC

Amenajarea și utilizarea spațiului public se va face cu respectarea reglementărilor cuprinse în Anexa 4 și a reglementărilor de mai jos.

Procesul de reabilitare, modernizare și extindere a spațiului public se va desfășura numai pe bază de proiecte complexe de specialitate ce vor viza ameliorarea imaginii urbane în concordanță cu caracterul acestuia, dezvoltarea cu prioritate a deplasărilor pietonale și a spațiilor destinate acestora, a modalităților de deplasare velo, reglementarea circulației autovehiculelor și a parcării, organizarea mobilierului urban și a vegetației. Acestea vor obține Avizul Arhitectului șef.

Pentru rețeaua de străzi noi, se vor aplica profile transversale unitare, (conform Anexei 6). Acestea vor cuprinde în mod obligatoriu plantații de arbori în aliniament, locuri de staționare în lung, trotuare de minimum 3,00 – 4,50 m lățime, piste pentru bicicliști etc.

Piețele vor fi organizate ca spații pietonale, traficul motorizat putând ocupa maximum două laturi.

Mobilierul urban va fi integrat unui concept coerent pentru imaginea urbană a spațiilor publice din întregul ansamblu.

Utilitățile se vor introduce în totalitate în subteran.

## SECȚIUNEA 2. UTILIZARE FUNCȚIONALĂ

Se va aplica lista utilizărilor / activităților corespunzătoare fiecărei categorii de funcțiuni, conform Anexei 1 la prezentul Regulament.

### 1. UTILIZARI ADMISE

Activități de garare, întreținere, revizie, reparații a mijloacelor de transport  
Activități conexe - administrative, sociale etc

### 2. UTILIZARI ADMISE CU CONDIȚIONARI

Elemente aferente infrastructurii tehnico-edilitare, cu condiția amplasării acestora în subteran sau în afara spațiului public.

### 3. UTILIZARI INTERZISE

Depozitare de deșeuri tehnologice etc înafara spațiilor special amenajate conform normelor de protecția mediului în vigoare.

Garaje în clădiri provizorii.

Elemente supraterane independente ale infrastructurii tehnico-edilitare pe spațiul public.

Construcții provizorii de tip gheretă, tonetă, garaj, etc. amplasate pe domeniul public;

Reparația capitală, restructurarea, amplificarea (mansardarea, etajarea, extinderea în plan) în orice scop a clădirilor provizorii sau parazitare existente.

Orice utilizări, altele decât cele admise la punctul 1 și punctul 2.

Sunt interzise lucrări de terasament și sistematizare verticală de natură să afecteze amenajările din spațiile publice sau de pe parcelele adiacente.

### **SECȚIUNEA 3. CONDIȚII DE AMPLASARE, ECHIPARE ȘI CONFIGURARE A CLĂDIRILOR**

Condițiile de amplasare, echipare și configurare a clădirilor se vor stabili în cadrul PUD, cu respectarea prevederilor prezentului regulament.

### **4. CARACTERISTICILE PARCELELOR: SUPRAFEȚE, FORME, DIMENSIUNI**

Se conservă de regulă structura parcelară existentă.

Se acceptă extinderea incintelor prin înglobarea unor parcele învecinate, caz în care, prin P.U.Z., acestea vor fi transferate în prezentul U.T.R.

### **5. AMPLASAREA CLĂDIRILOR FAȚĂ DE ALINIAMENT**

Aliniamentul existent se va conserva, cu excepția situațiilor în care prezentul P.U.G. prevede realinierea.

În cazul adăugării de noi clădiri, al extinderii celor existente, acestea se vor dispune în retragere față de aliniament, în front discontinu (deschis). În situația parcelelor de colț, retragerea se va realiza față de ambele aliniamente. Dimensiunea retragerii se va stabili prin P.U.D., aceasta putând fi mai mare sau cel mult egală cu cea a clădirilor existente, învecinate, dar nu mai puțin de 6 m.

### **6. AMPLASAREA CLADIRILOR FAȚĂ DE LIMITELE LATERALE ȘI POSTERIOARE ALE PARCELELOR**

Clădirile se vor retrage în mod obligatoriu de la limitele laterale ale parcelei cu o distanță mai mare sau egală cu jumătate din înălțimea clădirilor dar nu mai puțin de 4,5 m.

Clădirile se vor retrage în mod obligatoriu de la limita posterioară a parcelei cu o distanță mai mare sau cel mult egală cu jumătate din înălțimea clădirilor dar nu mai puțin de 4,5 m.

### **7. AMPLASAREA CLADIRILOR UNELE FAȚĂ DE ALTELE PE ACEEAȘI PARCELA**

În cazul coexistenței pe aceeași parcelă a două sau mai multe corpuri de clădire, între fațadele acestora se va asigura o distanță minimă egală cu două treimi din înălțimea celei mai înalte, dar nu mai puțin de 4,5 m.

### **8. CIRCULAȚII ȘI ACCESE**

Accesele carosabile se vor realiza, acolo unde e posibil, de pe arterele de circulație de rang inferior.

Se vor prevedea, de regulă, accese carosabile / pietonale separate: pentru personal și tehnologice.

În zonele de acces carosabil pe parcelă / în incintă, se va asigura, în afara circulațiilor publice, spațiul necesar staționării și manevrării autovehiculelor care așteaptă intrarea.

În cazul în care pe parcele învecinate e prezentă funcțiunea de locuire de orice tip, sau o altă funcțiune ce necesită un grad ridicat de protecție față de factori poluanți - educație, sănătate etc - se va evita amplasarea circulațiilor interne adiacent limitelor de proprietate. Când acest lucru nu este posibil, circulațiile se vor retrage de la limita parcelelor învecinate cu minimum 3 m și se va realiza o perdea verde de protecție.

Orice acces la drumurile publice se va face conform avizului și autorizației speciale de construire, eliberate de administratorul acestora

## **9. STAȚIONAREA AUTOVEHICULELOR**

Necesarul de parcaje va fi dimensionat conform Anexei 2 la prezentul regulament.

Pentru staționarea autovehiculelor personalului se vor organiza de regulă parcaje la sol pe terenul unităților de gospodărire comunală. Se recomandă ca cel puțin parcajele dedicate vizitatorilor să fie situate în afara împrejurii. Alternativ, se pot realiza spații subterane dedicate parcării.

Mijloacele de transport al mărfurilor, vehiculele de orice alt tip decât autoturismele vor staționa exclusiv în afara spațiului public, în interiorul incintelor.

Adiacent limitelor de proprietate situate pe linia de demarcație față de UTR cu destinația de locuire de orice tip, parcajele organizate la sol se vor retrage față de acestea cu minimum 5 m.

## **10. ÎNĂLȚIMEA MAXIMĂ ADMISĂ A CLĂDIRILOR**

Înălțimea maximă la cornișă nu va depăși 21 m, iar înălțimea totală (maximă) nu va depăși 25 m. Regimul de înălțime nu va depăși  $(1-2S)+P+4+R$ .

## **11. ASPECTUL EXTERIOR AL CLĂDIRILOR**

Autorizarea executării construcțiilor este permisă numai dacă aspectul lor exterior nu contravine funcțiunii acestora, caracterului zonei așa cum a fost el descris în preambul și peisajului urban.

Autorizarea executării construcțiilor care, prin conformare, volumetrie și aspect exterior, intră în contradicție cu aspectul general al zonei și depreciază valorile general acceptate ale urbanismului și arhitecturii, este interzisă.

Arhitectura clădirilor va fi de factură modernă și va exprima caracterul programului.

Firmele comerciale / necomerciale și vitrinele vor respecta reglementările cuprinse în Anexa 3 la prezentul regulament

## **12. CONDIȚII DE ECHIPARE EDILITARĂ ȘI EVACUAREA DEȘEURILOR**

Zona e echipată edilitar complet.

Toate clădirile se vor racorda pentru asigurarea utilităților necesare la rețelele edilitare publice.

Se interzice conducerea apelor meteorice spre domeniul public sau parcelele vecine.

Infrastructura de branșament și contorizare va fi integrată în împrejurii sau în clădiri dedicate, situate în interiorul incintelor / parcelor.

Se interzice dispunerea aeriană a cablurilor de orice fel (electrice, telefonice, CATV etc) pe spațiul public.

Fiecare unitate va dispune de un spațiu interior parcelei (eventual integrat în clădire) destinat colectării deșeurilor evacuate prin intermediul serviciului urban de salubritate, accesibil din spațiul public.

### **13. SPAȚII LIBERE ȘI SPAȚII PLANTATE**

Pe ansamblul unei parcele / incinte, spațiile verzi organizate pe solul natural vor ocupa minimum 20% din suprafața totală și vor cuprinde exclusiv vegetație (joasă, medie și înaltă). Suprafețele având o îmbrăcăminte de orice tip sunt cuprinse în categoria spațiilor libere.

Pe fâșia de teren cuprinsă între stradă / spațiu public și clădirile retrase de la alinimanent (grădina de față), minim 50% din suprafețe vor fi organizate ca spații verzi.

Eliminarea arborilor maturi este interzisă, cu excepția situațiilor în care aceștia reprezintă un pericol iminent pentru siguranța persoanelor sau a bunurilor sau ar împiedică realizarea construcțiilor

### **14. ÎMPREJMUIRI**

Împrejmuirile spre spațiul public vor avea un soclu opac cu înălțimea maximă de 80 cm și o parte transparentă, realizată din grilaj metalic sau într-un sistem similar care permite vizibilitatea în ambele direcții și pătrunderea vegetației. Înălțimea maximă a împrejmuirilor va fi de 2,20 m. Împrejmuirile vor putea fi dublate de garduri vii.

Împrejmuirile spre parcelele vecine vor avea maximum 2,20 m înălțime și vor fi de tip opac. Porțile împrejmuirilor situate în aliniament se vor deschide fără a afecta spațiul public.

## **SECȚIUNEA 4. POSIBILITAȚI MAXIME DE OCUPARE ȘI UTILIZARE A TERENULUI**

### **15. PROCENT MAXIM DE OCUPARE A TERENULUI (P.O.T.)**

P.O.T. maxim = 60%

Această reglementare se va aplica și în cazul extinderii clădirilor existente sau al adăugării de noi corpuri de clădire, calculul făcându-se în mod obligatoriu pe întreaga parcelă, în înțeles urbanistic.

### **16. COEFICIENT MAXIM DE UTILIZARE A TERENULUI (C.U.T.)**

C.U.T. maxim = 1,2

Această reglementare se va aplica și în cazul extinderii clădirilor existente sau al adăugării de noi corpuri de clădire, calculul făcându-se în mod obligatoriu pe întreaga parcelă, în înțeles urbanistic.

## **ED**      **Gospodărire comunală** **Zonă aferentă infrastructurii edilitare**

### **SECȚIUNEA 1. CARACTERUL ZONEI**

Zona include elementele nodale ale infrastructurii edilitare - stații de transformare, teritoriul captării de apă, stații de pompare și rezervoare ale sistemului de alimentare cu apă, teritoriul stației de epurare, stații de reglare gaz etc.

**S\_ED - Subzonă aferentă infrastructurii edilitare situată în zone cu alt caracter.**

#### **A. CONDIȚIONĂRI PRIMARE**

Pentru intervenții importante vizând reorganizarea, retehnologizarea, adăugarea de noi clădiri / corpuri de clădire sau instalații tehnologice se vor elabora în prealabil P.U.D. Pentru extinderea acestor zone în teritoriile învecinate se vor elabora P.U.Z.

P.U.D. / P.U.Z. vor include și detalia în mod obligatoriu prevederile prezentului Regulament în ceea ce privește obiectivele și servituțiile de utilitate publică, utilizarea funcțională, condițiile de amplasare, echipare și configurare a clădirilor, posibilitățile maxime de ocupare și utilizare a terenului etc, ca și reglementările / normele privind protecția față de riscurile tehnologice sau protecția sanitară.

**S\_ED - Subzonă aferentă infrastructurii edilitare situată în zone cu alt caracter** - se va aplica regulamentul aferent ED.

Amplasamentele și categoriile de mijloace de publicitate permise vor fi cele stabilite prin Regulamentul local de publicitate aprobat de Consiliul Local.

#### **B. SERVITUȚI PENTRU OBIECTIVE DE UTILITATE PUBLICA AFLATE IN ZONA, ALTE RESTRICȚII**

Se vor aplica în mod obligatoriu servituțiile generate de obiectivele de utilitate publică precum și celelalte restricții, așa cum sunt ele evidențiate în PUG - planșa 3.2. „Reglementări Urbanistice – Unități Teritoriale de Referință” și în RLU – Cap. 2 – Terenuri și Zone cu Regim Special și Cap. 3 - Condiții Generale Privitoare la Construcții.

##### **Servituți de utilitate publică:**

Pentru trama stradală până la nivel de colectoare se vor aplica servituțiile așa cum sunt ele marcate în PUG (a se vedea planșa 3.2. „Reglementări Urbanistice – Unități Teritoriale de Referință”).

Emiterea Autorizației de construire pentru alte lucrări decât cele de utilitate publică pentru alte lucrări decât cele de utilitate publică, pe terenurile afectate de o servitute de utilitate publică, este interzisă.

Prin excepție, pentru imobilele existente grevate de o servitute publică, până la aplicarea acesteia, pot fi autorizate lucrări care nu conduc la amplificarea volumului construcțiilor cum ar fi: lucrări de întreținere curentă, modificări interioare sau schimbări de destinație, lucrări cu caracter provizoriu: panouri de afisaj, firme și reclame, lucrări de consolidare.

Suprafețele de teren grevate de servituți de utilitate publică vor fi dezmembrate din parcelele inițiale și înscrise în C.F. cu destinația de *teren rezervat pentru servitute de utilitate publică*.

## C. REGLEMENTĂRI PENTRU SPAȚIUL PUBLIC

Amenajarea și utilizarea spațiului public se va face cu respectarea reglementărilor cuprinse în Anexa 4 și a reglementărilor de mai jos.

Procesul de reabilitare, modernizare și extindere a spațiului public se va desfășura numai pe bază de proiecte complexe de specialitate ce vor viza ameliorarea imaginii urbane în concordanță cu caracterul acestuia, dezvoltarea cu prioritate a deplasărilor pietonale și a spațiilor destinate acestora, a modalităților de deplasare velo, reglementarea circulației autovehiculelor și a parcării, organizarea mobilierului urban și a vegetației. Acestea vor obține Avizul Arhitectului șef.

Pentru rețeaua de străzi, se vor aplica profile transversale unitare, (conform *Anexei 6*). Acestea vor cuprinde în mod obligatoriu plantații de arbori în aliniament, locuri de staționare în lung, trotuare de minimum 3,00 – 4,50 m lățime, piste pentru bicicliști etc.

Piețele vor fi organizate ca spații pietonale, traficul motorizat putând ocupa maximum două laturi.

Mobilierul urban va fi integrat unui concept coerent pentru imaginea urbană a spațiilor publice din întregul ansamblu.

Utilitățile se vor introduce în totalitate în subteran.

## SECȚIUNEA 2. UTILIZARE FUNCȚIONALĂ

Se va aplica lista utilizărilor / activităților corespunzătoare fiecărei categorii de funcțiuni, conform *Anexei 1* la prezentul Regulament.

### 1. UTILIZARI ADMISE

Activități tehnologice specifice profilului fiecărei zone  
Activități conexe - administrative, sociale etc

### 2. UTILIZARI ADMISE CU CONDIȚIONARI

Dezvoltarea activităților de bază prin adăugarea de noi corpuri de clădire, echipamente sau instalații tehnologice cu condiția ca aceasta să nu implice restricționarea folosirii terenurilor învecinate prin extinderea zonelor de protecție față de riscuri tehnologice sau sanitară.

Activități complementare, cu condiția ca acestea să fie direct asociate activității de bază.

### 3. UTILIZĂRI INTERZISE

Depozitare de deșeuri tehnologice etc înafara spațiilor special amenajate conform normelor de protecția mediului în vigoare.

Garaje în clădiri provizorii.

Elemente supraterane independente ale infrastructurii tehnico-edilitare pe spațiul public.

Construcții provizorii de tip gheretă, tonetă, garaj, etc. amplasate pe domeniul public;

Reparația capitală, restructurarea, amplificarea (mansardarea, etajarea, extinderea în plan) în orice scop a clădirilor provizorii sau parazitare existente.

Orice utilizări, altele decât cele admise la punctul 1 și punctul 2.

Sunt interzise lucrări de terasament și sistematizare verticală de natură să afecteze amenajările din spațiile publice sau de pe parcelele adiacente.

### SECȚIUNEA 3. CONDIȚII DE AMPLASARE, ECHIPARE ȘI CONFIGURARE A CLĂDIRILOR

Condițiile de amplasare, echipare și configurare a clădirilor se vor stabili în cadrul P.U.D., cu respectarea prevederilor prezentului regulament.

#### 4. CARACTERISTICILE PARCELELOR: SUPRAFEȚE, FORME, DIMENSIUNI

Se conservă de regulă structura parcelară existentă.

Se acceptă extinderea incintelor prin înglobarea unor parcele învecinate, caz în care, prin P.U.Z., acestea vor fi transferate în prezentul UTR.

#### 5. AMPLASAREA CLĂDIRILOR FAȚĂ DE ALINIAMENT

Aliniamentul existent se va conserva, cu excepția situațiilor în care prezentul P.U.G prevede realinierea.

În cazul adăugării de noi clădiri, echipamente tehnologice etc, al extinderii celor existente, acestea se vor dispune în retragere față de aliniament. În situația parcelelor de colț, retragerea se va realiza față de ambele aliniamente. Dimensiunea retragerii se va stabili prin P.U.D., aceasta putând fi mai mare sau cel mult egală cu cea a clădirilor / echipamentelor tehnologice existente, învecinate, dar nu mai puțin de 6 m.

#### 6. AMPLASAREA CLĂDIRILOR FAȚĂ DE LIMITELE LATERALE ȘI POSTERIOARE ALE PARCELELOR

Clădirile se vor retrage în mod obligatoriu de la limitele laterale ale parcelei cu o distanță mai mare sau cel mult egală cu jumătate din înălțimea clădirilor dar nu mai puțin de 4,5 m.

Retragerea față de limita posterioară de proprietate va fi mai mare sau cel mult egală cu jumătate din înălțimea clădirilor, dar nu mai puțin de 6 m.

#### 7. AMPLASAREA CLĂDIRILOR UNELE FAȚĂ DE ALTELE PE ACEEAȘI PARCELĂ

În cazul coexistenței pe aceeași parcelă/ în aceeași incintă a două sau mai multe corpuri de clădire, între fațadele acestora se va asigura o distanță minimă egală cu două treimi din înălțimea celei mai înalte, dar nu mai puțin de 4,5 m.

#### 8. CIRCULAȚII ȘI ACCESE

Accesele carosabile se vor realiza, acolo unde e posibil, de pe arterele de circulație de rang inferior.

În zonele de acces carosabil pe parcelă / în incintă, se va asigura, în afara circulațiilor publice, spațiul necesar staționării și manevrării autovehiculelor care așteaptă intrarea.

În cazul în care pe parcele învecinate e prezentă funcțiunea de locuire de orice tip, sau o altă funcțiune ce necesită un grad ridicat de protecție față de factori poluanți - educație, sănătate etc - se va evita amplasarea circulațiilor interne adiacent limitelor de proprietate. Când acest lucru nu este posibil, circulațiile se vor retrage de la limita parcelelor învecinate cu minimum 3 m și se va realiza o perdea verde de protecție.

Orice acces la drumurile publice se va face conform avizului și autorizației speciale de construire, eliberate de administratorul acestora.



## 9. STAȚIONAREA AUTOVEHICULELOR

Necesarul de parcaje va fi dimensionat conform *Anexei 2* la prezentul regulament.

Pentru staționarea autovehiculelor personalului se vor organiza de regulă parcaje la sol pe terenul unităților de gospodărire comunală. Alternativ, se pot realiza spații subterane dedicate parcării, înglobate în clădiri.

Mijloacele de transport, vehiculele de orice alt tip decât autoturismele vor staționa exclusiv în afara spațiului public, în interiorul incintelor.

Adiacent limitelor de proprietate situate pe linia de demarcație față de UTR cu destinația de locuire de orice tip, parcajele organizate la sol se vor retrage față de acestea cu minimum 5 m.

## 10. ÎNĂLȚIMEA MAXIMĂ ADMISĂ A CLĂDIRILOR

Înălțimea maximă la cornișă nu va depăși 21 m, iar înălțimea totală (maximă) nu va depăși 25 m. Regimul de înălțime nu va depăși (1-2S)+P+4+R.

## 11. ASPECTUL EXTERIOR AL CLĂDIRILOR

Autorizarea executării construcțiilor este permisă numai dacă aspectul lor exterior nu contravine funcțiunii acestora, caracterului zonei așa cum a fost el descris în preambul și peisajului urban.

Autorizarea executării construcțiilor care, prin conformare, volumetrie și aspect exterior, intră în contradicție cu aspectul general al zonei și depreciază valorile general acceptate ale urbanismului și arhitecturii, este interzisă.

Arhitectura clădirilor va fi de factură modernă și va exprima caracterul programului.

Firmele comerciale / necomerciale și vitrinele vor respecta reglementările cuprinse în Anexa 3 la prezentul regulament

## 12. CONDIȚII DE ECHIPARE EDILITARĂ ȘI EVACUAREA DEȘEURILOR

Zona e echipată edilitar complet.

Toate clădirile se vor racorda pentru asigurarea utilităților necesare la rețelele edilitare publice.

Se interzice conducerea apelor meteorice spre domeniul public sau parcelele vecine.

Infrastructura de branșament și contorizare va fi integrată în împrejmuiri sau în clădiri dedicate, situate în interiorul incintelor / parcelelor.

Se interzice dispunerea aeriană a cablurilor de orice fel (electrice, telefonice, CATV etc) pe spațiul public.

Fiecare unitate va dispune de un spațiu interior parcelei (eventual integrat în clădire) destinat colectării deșeurilor evacuate prin intermediul serviciului urban de salubritate, accesibil din spațiul public.

## 13. SPAȚII LIBERE ȘI SPAȚII PLANTATE

Pe ansamblul unei parcele / incinte, spațiile verzi organizate pe solul natural vor ocupa minimum 20% din suprafața totală și vor cuprinde exclusiv vegetație (joasă, medie și înaltă). Suprafețele având o îmbrăcăminte de orice tip sunt cuprinse în categoria spațiilor libere.

Pe fâșia de teren cuprinsă între stradă / spațiu public și clădirile retrase de la aliniment

164

(grădina de fațadă), minim 50% din suprafețe vor fi organizate ca spații verzi.

Eliminarea arborilor maturi este interzisă, cu excepția situațiilor în care aceștia reprezintă un pericol iminent pentru siguranța persoanelor sau a bunurilor sau ar împiedică realizarea construcțiilor.

#### 14. ÎMPREJMUIRI

Împrejmuirile spre spațiul public vor avea un soclu opac cu înălțimea maximă de 80 cm și o parte transparentă, realizată din grilaj metalic sau într-un sistem similar care permite vizibilitatea în ambele direcții și pătrunderea vegetației. Înălțimea maximă a împrejmuirilor va fi de 2,20 m.

Împrejmuirile vor putea fi dublate de garduri vii.

În situațiile în care considerente legate de securitate, reducerea nivelului de poluare (inclusiv vizuală) etc o impun, împrejmuirile spre spațiul public vor fi de tip opac.

Împrejmuirile spre parcelele vecine vor avea maximum 2,20 m înălțime și vor fi de tip opac.

Porțile împrejmuirilor situate în aliniament se vor deschide fără a afecta spațiul public.

### SECȚIUNEA 4. POSIBILITĂȚI MAXIME DE OCUPARE ȘI UTILIZARE A TERENULUI

#### 15. PROCENT MAXIM DE OCUPARE A TERENULUI (P.O.T.)

P.O.T. maxim = 60%

Această reglementare se va aplica și în cazul extinderii clădirilor existente sau al adăugării de noi corpuri de clădire, calculul făcându-se în mod obligatoriu pe întreaga parcelă, în înțeles urbanistic.

#### 16. COEFICIENT MAXIM DE UTILIZARE A TERENULUI (C.U.T.)

C.U.T. maxim = 1,2

Această reglementare se va aplica și în cazul extinderii clădirilor existente sau al adăugării de noi corpuri de clădire, calculul făcându-se în mod obligatoriu pe întreaga parcelă, în înțeles urbanistic.

<b>Sp</b>	<b>Zonă cu destinație specială</b>
<b>TDS_MAPN</b>	<b>Terenuri cu destinație specială aparținând Ministerului Apărării Naționale</b>

## **SECȚIUNEA 1. CARACTERUL ZONEI**

Zonă a imobilelor și ansamblurilor cu caracter militar ale MApN, MI, Ministerul Justiției, SRI, SIE, STS, SPP.

### **A. CONDIȚIONĂRI PRIMARE**

Ordinul comun al MLPAT, MApN, MI, Ministerul Justiției, SRI, SIE, STS, SPP nr. 3376/MC/M3556/2102/667/C1/4093/2012/14083/D-821 din 1996 pentru aprobarea condițiilor de autorizare a construcțiilor cu caracter militar se va aplica în corelare cu prevederile prezentului Regulament.

Intervenții importante se vor realiza pe baza unui studiu care privește o întreagă incintă / parcelă în înțeles urban.

Nu se admit intervenții care permanentizează corpurile parazitare (reparații capitale, extinderi etc).

Pentru intervenții ce vizează conversia funcțională a unui ansamblu se vor elabora un plan director (masterplan) și un P.U.Z. cu RLU aferent.

Teritoriul de studiu al P.U.Z. este ansamblul în integralitatea sa.

Tema de proiectare pentru elaborarea P.U.Z. va fi avizată în prealabil de către CTATU.

Intervențiile asupra domeniului public vor ține cont de caracterul acestuia.

### **B. SERVITUȚI PENTRU OBIECTIVE DE UTILITATE PUBLICA AFLATE IN ZONA, ALTE RESTRICȚII**

Se vor aplica în mod obligatoriu servituțile generate de obiectivele de utilitate publică precum și celelalte restricții, așa cum sunt ele evidențiate în PUG - planșa 3.2. „Reglementări Urbanistice – Unități Teritoriale de Referință” și în RLU – Cap. 2 – Terenuri și Zone cu Regim Special și Cap. 3 - Condiții Generale Privitoare la Construcții.

#### **Servituți de utilitate publică:**

Pentru trama stradală până la nivel de colectoare se vor aplica servituțile așa cum sunt ele marcate în PUG (a se vedea planșa 3.2. „Reglementări Urbanistice – Unități Teritoriale de Referință”).

În cazul elaborării P.U.Z., în cadrul acestuia se vor stabili locații concrete și servituțile de utilitate publică aferente pentru trama stradală de interes local, infrastructura edilitară, spațiile verzi etc., conform programului urbanistic stabilit prin Avizul de Oportunitate (Avizul Arhitectului Șef).

Emiterea Autorizației de construire pentru alte lucrări decât cele de utilitate publică, pe terenurile afectate de o servitute de utilitate publică, este interzisă.

Prin excepție, pentru imobilele existente grevate de o servitute publică, până la aplicarea acesteia, pot fi autorizate lucrări care nu conduc la amplificarea volumului construcțiilor cum ar fi: lucrări de întreținere curentă, modificări interioare sau schimbări de destinație, lucrări cu caracter provizoriu: panouri de afișaj, firme și reclame, lucrări de consolidare.

Suprafețele de teren grevate de servituți de utilitate publică vor fi dezmembrate din parcelele inițiale și înscrise în C.F. cu destinația de *teren rezervat pentru servitute de utilitate publică*.

## C. REGLEMENTĂRI PENTRU SPAȚIUL PUBLIC

Amenajarea și utilizarea spațiului public se va face cu respectarea reglementărilor cuprinse în Anexa 4 și a reglementărilor de mai jos.

Procesul de reabilitare și modernizare a spațiului public se va desfășura numai pe bază de proiecte complexe de specialitate ce vor viza ameliorarea imaginii urbane în concordanță cu caracterul acestuia, dezvoltarea cu prioritate a deplasărilor pietonale și a spațiilor destinate acestora, a modalităților de deplasare velo, reglementarea circulației autovehiculelor și a parcării, organizarea mobilierului urban și a vegetației.

Piețele vor fi organizate ca spații pietonale, traficul motorizat putând ocupa maximum două laturi.

Spațiile verzi, de tipul scuarurilor sau grădinilor vor avea acces public nelimitat.

Mobilierul urban va fi integrat unui concept coerent pentru imaginea urbană a spațiilor publice din întregul ansamblu.

## SECȚIUNEA 2. UTILIZARE FUNCȚIONALĂ

Se va aplica lista utilizărilor / activităților corespunzătoare fiecărei categorii de funcțiuni, conform *Anexei 1* la prezentul Regulament.

### 1. UTILIZARI ADMISE

Activități cu caracter militar / special specifice fiecărei instituții. Se conservă de regulă actualele utilizări, ce pot fi dezvoltate, reorganizate sau modernizate, în conformitate cu necesitățile actuale.

### 2. UTILIZARI ADMISE CU CONDIȚIONARI

Funcțiuni complementare - locuire de serviciu, comerț, parcaje și garaje, rețele edilitare și construcțiile aferente, cu condiția autorizării acestora în condițiile stabilite prin Ordinul nr. 3376/MC/M3556/2102/667/C1/4093/2012/14083/D-821 din 1996 al MLPAT, MApN și MI, Ministrul Justiției, SRI, SIE, STS și SPP și ale prezentului Regulament.

### 3. UTILIZARI INTERZISE

Orice utilizări, altele decât cele admise la punctul 1 și punctul 2.

Sunt interzise lucrări de terasament și sistematizare verticală de natură să afecteze amenajările din spațiile publice sau de pe parcelele adiacente.

## SECȚIUNEA 3. CONDIȚII DE AMPLASARE, ECHIPARE ȘI CONFIGURARE A CLĂDIRILOR

Având în vedere diversitatea și specificitatea diferitelor clădiri / ansambluri, în general elemente excepționale în țesutul urban istoric, condițiile de amplasare, echipare și configurare ale acestora se vor stabili în cadrul unor P.U.D. sau P.U.Z.C.P., cu respectarea prevederilor prezentului Regulament.

#### 4. CARACTERISTICILE PARCELELOR: SUPRAFEȚE, FORME, DIMENSIUNI

Se conservă de regulă structura parcelară existentă.

#### 5. AMPLASAREA CLADIRILOR FAȚA DE ALINIAMENT

Aliniamentul existent se va conserva, cu excepția situațiilor în care prezentul P.U.G. prevede realinierea.

În cazul adăugării de noi clădiri, al extinderii celor existente, acestea se vor dispune în retragere față de aliniament, în front discontinu (deschis). În situația parcelelor de colț, retragerea se va realiza față de ambele aliniamente. Dimensiunea retragerii se va stabili prin P.U.D., aceasta putând fi mai mare sau cel mult egală cu cea a clădirilor existente, învecinate, dar nu mai puțin de 6 m.

#### 6. AMPLASAREA CLADIRILOR FAȚA DE LIMITELE LATERALE ȘI POSTERIOARE ALE PARCELELOR

Clădirile se vor retrage în mod obligatoriu de la limitele laterale ale parcelei cu o distanță mai mare sau cel mult egală cu jumătate din înălțimea clădirilor dar nu mai puțin de 4,5 m.

Retragerea față de limita posterioară de proprietate va fi mai mare sau cel puțin egală cu jumătate din înălțimea clădirilor, dar nu mai puțin de 6 m.

#### 7. AMPLASAREA CLADIRILOR UNELE FAȚA DE ALTELE PE ACEEAȘI PARCELA

Distanța minimă dintre două clădiri aflate pe aceeași parcelă va fi egală cu jumătate din înălțimea clădirii mai înalte, măsurată la cornișă sau atic în punctul cel mai înalt, dar nu mai puțin decât 4,5 m.

În cazul în care încăperi principale sunt orientate spre spațiul dintre cele două clădiri, distanța minimă va fi de 6 m.

#### 8. CIRCULAȚII ȘI ACCESE

Se vor stabili, după caz, prin P.U.D. sau P.U.Z.

Accesele carosabile se vor realiza, acolo unde e posibil, de pe arterele de circulație de rang inferior.

Se vor prevedea, de regulă, accese carosabile / pietonale separate pentru diversele categorii de utilizatori.

În zonele de acces carosabil pe parcelă / în incintă, se va asigura, în afara circulațiilor publice, spațiul necesar staționării și manevrării autovehiculelor care așteaptă intrarea.

În cazul în care pe parcele învecinate e prezentă funcțiunea de locuire de orice tip, sau o altă funcțiune ce necesită un grad ridicat de protecție față de factori poluanți - educație, sănătate etc. - se va evita amplasarea circulațiilor interne adiacent limitelor de proprietate. Când acest lucru nu este posibil, circulațiile se vor retrage de la limita parcelelor învecinate cu minimum 3 m și se va realiza o perdea verde de protecție.

Orice acces la drumurile publice se va face conform avizului și autorizației speciale de construire, eliberate de administratorul acestora.

## 9. STAȚIONAREA AUTOVEHICULELOR

Necesarul de parcaje va fi dimensionat conform *Anexei 2* la prezentul Regulament.

Parcajele pentru personal pot fi organizate în interiorul incintei împrejmuite sau în afara acesteia, iar cele pentru vizitatori numai în afara acesteia, pe terenuri aparținând instituției respective, fără a afecta domeniul public.

Nu se admite staționarea autovehiculelor pe fâșia de teren dintre aliniament și clădiri, indiferent de adâncimea acesteia.

## 10. ÎNĂLȚIMEA MAXIMĂ ADMISĂ A CLĂDIRILOR

Înălțimea clădirilor va fi determinată în fiecare caz în parte prin P.U.D, în funcție de context, în plus aplicându-se cumulativ următoarele criterii:

(a) înălțimea maximă la cornișă nu va depăși 22 m, iar înălțimea totală (maximă) nu va depăși 25 m și respectiv un regim de înălțime de  $(1-3S)+P+4+R(M)$

(b) se admit nivele parțiale (supante, mezanine) cu condiția încadrării în înălțimea la cornișă reglementată corpurile de clădire situate în interiorul parcelei se vor încadra în înălțimea maximă la cornișă admisă pe strada respectivă, chiar dacă corpul existent din aliniament are un regim de înălțime diferit. Înălțimea clădirilor va fi determinată în fiecare caz în parte prin P.U.D., în funcție de context, în plus aplicându-se cumulativ următoarele criterii:

(1) înălțimea maximă la cornișă nu va depăși 22 m, iar înălțimea totală (maximă) nu va depăși 25 m și respectiv un regim de înălțime de  $(1-3S)+P+4+R(M)$

(2) se admit nivele parțiale (supante, mezanine) cu condiția încadrării în înălțimea la cornișă reglementată corpurile de clădire situate în interiorul parcelei se vor încadra în înălțimea maximă la cornișă admisă pe strada respectivă, chiar dacă corpul existent din aliniament are un regim de înălțime diferit.

## 11. ASPECTUL EXTERIOR AL CLĂDIRILOR

Autorizarea executării construcțiilor este permisă numai dacă aspectul lor exterior nu contravine funcțiunii acestora, caracterului zonei așa cum a fost el descris în preambul și peisajului urban.

Autorizarea executării construcțiilor care, prin conformare, volumetrie și aspect exterior, intră în contradicție cu aspectul general al zonei și depreciază valorile general acceptate ale urbanismului și arhitecturii, este interzisă.

Arhitectura clădirilor va fi de factură modernă și va exprima caracterul programului.

## 12. CONDIȚII DE ECHIPARE EDILITARĂ ȘI EVACUAREA DEȘEURILOR

Zona e echipată edilitar complet.

Toate clădirile se vor racorda pentru asigurarea utilităților necesare la rețelele edilitare publice.

Se interzice conducerea apelor meteorice spre domeniul public sau parcelele vecine.

Firidele de bransament și contorizare vor fi integrate în împrejurimi sau clădiri.

Se interzice dispunerea aeriană a cablurilor de orice fel (electrice, telefonice, CATV etc).

Fiecare imobil va dispune de un spațiu interior parcelei (eventual integrat în clădire) destinat colectării deșeurilor menajere, accesibil din spațiul public.

### 13. SPAȚII LIBERE ȘI SPAȚII PLANTATE

Pe ansamblul unei parcele / incinte, spațiile verzi organizate pe solul natural vor ocupa minimum 20% din suprafața totală și vor cuprinde exclusiv vegetație (joasă, medie și înaltă). Suprafețele având o îmbrăcăminte de orice tip sunt cuprinse în categoria spațiilor libere.

Pe fâșia de teren cuprinsă între stradă / spațiu public și clădirile retrase de la alinimanent (grădina de fațadă), minim 50% din suprafețe vor fi organizate ca spații verzi.

Parcajele la sol vor fi plantate cu un arbore la fiecare 6 locuri de parcare.

Eliminarea arborilor maturi este interzisă, cu excepția situațiilor în care aceștia reprezintă un pericol iminent pentru siguranța persoanelor sau a bunurilor sau ar împiedica realizarea construcțiilor.

### 14. ÎMPREJMUIRI

Împrejmuirile orientate spre spațiul public vor avea, de regulă, un soclu opac cu înălțimea maximă de 80 cm și o parte transparentă, realizată din grilaj metalic sau într-un sistem similar care permite vizibilitatea în ambele direcții și pătrunderea vegetației. Înălțimea maximă a împrejmuirilor va fi de 2,2 m. Împrejmuirile vor putea fi dublate de garduri vii.

Împrejmuirile spre parcelele vecine vor avea maximum 2,20 m înălțime și vor fi de tip opac.

Specificul instituției / activității poate impune, din motive de securitate, realizarea de împrejmuiri opace spre spațiul public, respectiv alte înălțimi / configurații ale acestora.

Porțile împrejmuirilor situate în aliniament se vor deschide spre interiorul parcelei.

Tratamentul arhitectural al împrejmuirilor va fi corelat cu cel al clădirilor aflate pe parcelă.

## SECȚIUNEA 4. POSIBILITAȚI MAXIME DE OCUPARE ȘI UTILIZARE A TERENULUI

### 15. PROCENT MAXIM DE OCUPARE A TERENULUI (P.O.T.)

P.O.T maxim = 60%

Această reglementare se va aplica și în cazul extinderii clădirilor existente sau al adăugării de noi corpuri de clădire, calculul făcându-se în mod obligatoriu pe întreaga parcelă / incintă.

### 16. COEFICIENT MAXIM DE UTILIZARE A TERENULUI (C.U.T.)

C.U.T. maxim = 2,2

Această reglementare se va aplica și în cazul extinderii clădirilor existente sau al adăugării de noi corpuri de clădire, calculul făcându-se în mod obligatoriu pe întreaga parcelă / incintă.

## **Tr Zonă de circulație rutieră și amenajări aferente**

### **SECȚIUNEA 1. CARACTERUL ZONEI**

Cuprinde culoarele noilor elemente ale infrastructurii majore de transport rutier din intravilanul municipiului, prevăzute prin prezentul P.U.G. Sunt în general artere de transport rutier rapid, fără cadru arhitectural adiacent, precum Inelul Sudic, legăturile spre autostrada Transilvania / centurile ocolitoare ale localităților Florești și Baciș etc.

Sunt incluse: platforma căilor de circulație, fâșiile de protecție ale acestora, zonele afectate de lucrările de sistematizare verticală, de construcțiile de artă inginerescă, suprafețele nodurilor rutiere, etc .

### **A. CONDIȚIONĂRI PRIMARE**

Pentru realizarea arterelor de trafic se vor elabora în prealabil P.U.Z.-uri prin care se vor reglementa detaliat: traseul, profilele longitudinale și transversale, nodurile de circulație, zonele afectate de lucrări de artă inginerescă, de sistematizare verticală, spațiile de siguranță și protecție, alte amenajări aferente acestora.

Amplasamentele și categoriile de mijloace de publicitate permise vor fi cele stabilite prin Regulamentul local de publicitate aprobat de Consiliul Local.

### **B. SERVITUȚI PENTRU OBIECTIVE DE UTILITATE PUBLICĂ AFLATE ÎN ZONĂ, ALTE RESTRICȚII**

Se vor aplica în mod obligatoriu servituțiile generate de obiectivele de utilitate publică precum și celelalte restricții, așa cum sunt ele evidențiate în PUG - planșa 3.2. „Reglementări Urbanistice – Unități Teritoriale de Referință” și în RLU – Cap. 2 – Terenuri și Zone cu Regim Special și Cap. 3 - Condiții Generale Privitoare la Construcții.

#### **Servituți de utilitate publică:**

Pentru trama stradală până la nivel de colectoare se vor aplica servituțiile așa cum sunt ele marcate în PUG (a se vedea planșa 3.2. „Reglementări Urbanistice – Unități Teritoriale de Referință”). Prin PUZ se vor stabili locații concrete și servituțiile de utilitate publică aferente pentru trama stradală de interes local, infrastructura edilitară etc, conform programului urbanistic stabilit prin Avizul de Oportunitate Avizul Arhitectului Sef).

Emiterea Autorizației de construire pentru alte lucrări decât cele de utilitate publică, pe terenurile afectate de o servitute de utilitate publică, este interzisă.

Prin excepție, pentru imobilele existente grevate de o servitute publică, până la aplicarea acesteia, pot fi autorizate lucrări care nu conduc la amplificarea volumului cum ar fi: lucrări de întreținere curentă, modificări interioare sau schimbări de destinație, lucrări cu caracter provizoriu: panouri de afisaj, firme și reclame, lucrări de consolidare.

Suprafețele de teren grevate de servituți de utilitate publică vor fi dezmembrate din parcelele inițiale și înscrise în C.F. cu destinația de *teren rezervat pentru servitute de utilitate publică*.

### **C. REGLEMENTARI PENTRU SPAȚIUL PUBLIC**

Amenajarea și utilizarea spațiului public se va face cu respectarea reglementărilor cuprinse în Anexa 4 și a reglementărilor de mai jos.

Pentru arterele de circulație se vor aplica profilele transversale reglementate prin prezentul P.U.G. (conform Anexei 6) ce vor determina caracterul unitar al spațiului public și al zonei. Traversarea căilor ferate la nivel sau prin pasaje superioare ori inferioare se va organiza/realiza în concordanță cu normele tehnice specifice în vigoare și cu acordul Ministerului Transporturilor.



171

Acestea vor obține Avizul Arhitectului șef.

Mobilierul urban, iluminatul public etc, vor fi integrate unui concept coerent pentru imaginea urbană a acestor tipuri de spații publice.

Utilitățile se vor introduce în totalitate în subteran.

## **SECȚIUNEA 2. UTILIZARE FUNCȚIONALĂ**

### **1. UTILIZĂRI ADMISE**

Circulație rutieră / amenajările specifice aferente: platforma căilor de circulație, fâșiile de protecție ale acestora, lucrările de sistematizare verticală, construcțiile de artă inginerească, nodurile rutiere, iluminatul public, semnalizarea și orientarea rutieră etc.

### **2. UTILIZĂRI ADMISE CU CONDIȚIONĂRI**

Accese spre parcelele reiverane aferente unor obiective de interes public major, intersecții cu trama stradală de interes local, numai în cazul lipsei demonstrate a unor alternative rezonabile.

### **3. UTILIZĂRI INTERZISE**

Orice utilizări, altele decât cele admise la punctul 1 și punctul 2.

Accese directe spre parcelele riverane, cu excepția situațiilor amintite la punctul anterior.

## **SECȚIUNEA 3. CONDIȚII DE AMPLASARE, ECHIPARE ȘI CONFIGURARE A CLĂDIRILOR**

### **4. CARACTERISTICILE PARCELELOR: SUPRAFEȚE, FORME, DIMENSIUNI**

Nu e cazul.

### **5. AMPLASAREA CLĂDIRILOR FAȚĂ DE ALINIAMENT**

Nu e cazul.

### **6. AMPLASAREA CLĂDIRILOR FAȚĂ DE LIMITELE LATERALE ȘI POSTERIOARE ALE PARCELELOR**

Nu e cazul.

### **7. AMPLASAREA CLĂDIRILOR UNELE FAȚĂ DE ALTELE PE ACEEAȘI PARCELĂ**

Nu e cazul.

### **8. CIRCULAȚII ȘI ACCESE**

Nodurile / intersecțiile cu celelalte elemente ale tramei stradale majore se vor reglementa prin P.U.Z. aferent arterei de circulație, ca și eventualele accese spre parcelele / terenurile reiverane ale unor obiective de interes public major, intersecțiile cu trama stradală de interes local, numai în cazul lipsei demonstrate a unor alternative rezonabile, cu condiția elaborării unor studii de fundamentare privind traficul și accesibilitatea locală.

### **9. STAȚIONAREA AUTOVEHICULELOR**

În interiorul culoarelor arterelor de circulație oprirea / staționarea / parcarele autovehiculelor este interzisă. Adiacent zonei, în vecinătatea nodurilor de circulație / stațiilor de transport în comun se recomandă construirea de parcaje publice ca parte a sistemului de transfer intermodal.

### **10. ÎNĂLȚIMEA MAXIMĂ ADMISĂ A CLĂDIRILOR**

Nu e cazul.

## **11. ASPECTUL EXTERIOR AL CLĂDIRILOR**

Autorizarea executării construcțiilor este permisă numai dacă aspectul lor exterior nu contravine funcțiunii acestora, caracterului zonei așa cum a fost el descris în preambul și peisajului urban.

Autorizarea executării construcțiilor care, prin conformare, volumetrie și aspect exterior, intră în contradicție cu aspectul general al zonei și depreciază valorile general acceptate ale urbanismului și arhitecturii, este interzisă.

Pentru organizarea spațiului public și pentru proiectarea construcțiilor de artă inginerescă (pasaje denivelate, poduri etc), elemente deosebit de importante în peisajul urban, se recomandă organizarea de concursuri de urbanism / arhitectură / inginerie civilă.

## **12. CONDIȚII DE ECHIPARE EDILITARĂ ȘI EVACUAREA DEȘEURILOR**

În interiorul culoarelor arterelor de circulație pot fi amplasate elemente ale infrastructurii edilitare majore, în conformitate cu cadrul normativ în vigoare, cu condiția dispunerii acestora exclusiv în subteran. Se interzice dispunerea aeriană a cablurilor de orice fel (electrice, telefonice, CATV etc) sau pe sol a conductelor de orice fel. Traversările se vor realiza exclusiv în subteran, cu excepția liniilor aeriene de înaltă tensiune.

Apele meteorice vor fi colectate exclusiv în interiorul culoarului arterelor de circulație și conduse spre emisari sau canalizarea publică. Se interzice conducerea acestora în exterior, spre terenurile / parcelele învecinate.

## **13. SPAȚII LIBERE ȘI SPAȚII PLANTATE**

Suprafețele libere se vor înierba în totalitate și se vor planta cu vegetație medie și înaltă, pe baza unui proiect de amenajare peisageră, avându-se totodată în vedere și considerentele / reglementările privind securitatea rutieră.

## **14. ÎMPREJMUIRI**

În intravilan, împrejmuirile parcelelor adiacente culoarelor arterelor de circulație se vor supune reglementărilor aferente unităților teritoriale de referință din care fac parte. În interiorul acestor culoare, ele vor fi în mod obligatoriu dublate de garduri vii, vegetație medie și înaltă care, împreună, vor constitui o perdea de protecție. În extravilan, culoarul aferent arterelor de circulație va fi împrejmuit din motive de securitate. Caracteristicile împrejmuirii vor fi reglementate prin P.U.Z.

## **SECȚIUNEA 4. POSIBILITAȚI MAXIME DE OCUPARE ȘI UTILIZARE A TERENULUI**

### **15. PROCENT MAXIM DE OCUPARE A TERENULUI (P.O.T.)**

Nu e cazul.

### **16. COEFICIENT MAXIM DE UTILIZARE A TERENULUI (C.U.T.)**

Nu e cazul.

## **Ta / UTa      Zonă de circulație aeriană și amenajări aferente**

### **SECȚIUNEA 1. CARACTERUL ZONEI**

Zona include actualul teritoriu aferent Aeroportului Internațional Cluj-Napoca (**Ta**), precum și suprafețele necesare dezvoltării și modernizării acestuia, atât în ceea ce privește suprafețele de mișcare – incluzând realizarea pistei de 3420 m – cât și în ceea ce privește activitățile tehnice și serviciile specifice (**UTa**).

Zona include:

- (a) instalații, construcții și amenajări necesare funcționării serviciilor de transporturi aeriene de bunuri și persoane;
- (b) servicii publice și de interes general compatibile cu funcționarea serviciilor de transporturi aeriene.

Subzone:

**Ta\_Z.S.M. / UTa\_Z.S.M. – Zona Suprafeței de Mișcare**

**Ta\_Z.T.A. / UTa\_Z.T.A. – Zona Tehnică Aeroport**

**Ta\_Z.P.A. / UTa\_Z.P.A. – Zona Publică Aeroport**

**Ta\_Z.M. – Zona Militară**

### **A. CONDIȚIONĂRI PRIMARE**

Zona e reglementată detaliat din punct de vedere urbanistic în P.U.Z. “Aeroportul Internațional ClujNapoca”. La emiterea Certificatelor de Urbanism și autorizarea lucrărilor de construire pe acest teritoriu, se va lua în considerare și RLU aferent acestuia. Avizul conform al Autorității Aeronautice Civile Romane este obligatoriu.

Se recomandă ca pentru zborurile comerciale, decolarea aeronavelor să se realizeze exclusiv pe direcția vest-est, iar aterizarea acestora, pe direcția est-vest, fără survolarea teritoriului intravilan a municipiului ClujNapoca.

Este acceptabilă decolarea / aterizarea aeronavelor pe direcțiile contrare și survolarea orașului doar în situațiile în care considerente de siguranța navigației aeriene o impun.

Amplasamentele și categoriile de mijloace de publicitate permise vor fi cele stabilite prin Regulamentul local de publicitate aprobat de Consiliul Local.

### **B. SERVIȚUȚI PENTRU OBIECTIVE DE UTILITATE PUBLICĂ AFLATE ÎN ZONĂ, ALTE RESTRICȚII**

Se vor aplica în mod obligatoriu serviciile generate de obiectivele de utilitate publică precum și celelalte restricții, așa cum sunt ele evidențiate în PUG - planșa 3.2. „Reglementări Urbanistice – Unități Teritoriale de Referință” și în RLU – Cap. 2 – Terenuri și Zone cu Regim Special și Cap. 3 - Condiții Generale Privitoare la Construcții.

#### **Servituți de utilitate publică:**

Pentru trama stradală până la nivel de colectoare se vor aplica serviciile așa cum sunt ele marcate în PUG (a se vedea planșa 3.2. „Reglementări Urbanistice – Unități Teritoriale de Referință”).

În cazul elaborării PUZ, în cadrul acestuia se vor stabili locații concrete și serviciile de utilitate publică aferente pentru trama stradală de interes local, infrastructura edilitară, spațiile verzi etc, conform programului urbanistic stabilit prin Avizul de Oportunitate (Avizul Arhitectului Șef).

Emiterea Autorizației de construire pentru alte lucrări decât cele de utilitate publică pe terenurile afectate de o servitute de utilitate publică, este interzisă.

Prin excepție, pentru imobilele existente grevate de o servitute publică, până la aplicarea acesteia, pot fi autorizate lucrări care nu conduc la amplificarea volumului construcțiilor cum ar fi: lucrări de întreținere curentă, modificări interioare sau schimbări de destinație, lucrări cu caracter

provizoriu: panouri de afisaj, firme și reclame, lucrări de consolidare.

Suprafețele de teren grevate de servituți de utilitate publică vor fi dezmembrate din parcelele inițiale și înscrise în C.F. cu destinația de *teren rezervat pentru servitute de utilitate publică*.

## C. REGLEMENTĂRI PENTRU SPAȚIUL PUBLIC

Amenajarea și utilizarea spațiului public se va face cu respectarea reglementărilor cuprinse în Anexa 4 și a reglementărilor de mai jos.

Pentru rețeaua de străzi se vor aplica profile transversale unitare, (conform Anexei 6) ce vor determina caracterul spațiului public și al zonei. Acestea vor cuprinde în mod obligatoriu plantații de arbori în aliniament, trotuare de minimum 3,00 – 4,50 m lățime, piste pentru bicicliști etc.

Accesul principal / public în incinta Aeroportului Internațional Cluj-Napoca se va poziționa și organiza ca parte a nodului de transfer intermodal (transport public rutier, auto, feroviar, aerian), prevăzut prin prezentul P.U.G. Acesta va face obiectul unui proiect de specialitate.

Spațiile verzi, de tipul scuarurilor sau grădinilor vor avea acces public nelimitat.

Mobilierul urban va fi integrat unui concept coerent pentru imaginea urbană a spațiilor publice din întreaga zonă.

Utilitățile se vor introduce în totalitate în subteran.

## SECȚIUNEA 2. UTILIZARE FUNCȚIONALĂ

### 1. UTILIZARI ADMISE

Ta\_Z.S.M. / UTa\_Z.S.M. – Zona Suprafeței de Mișcare - structuri rutiere aeroportuare, echipamente de protecție a navigației aeriene, zone de siguranță înierbate, drumuri tehnologice, posturi de transformare pentru alimentarea balizajului și echipamentelor PNA, împrejmuire de siguranță și echipamente de securitate;

Ta\_Z.T.A. / UTa\_Z.T.A. – Zona Tehnică Aeroport - turn control, terminale (pasageri și cargo), hangare, remize utilaje aeroportuare și PSI, construcții pentru gospodărirea utilităților, depozit de carburanți pentru aeronave și mijloace auto, puncte de control trafic, construcții pentru procesarea deșeurilor aeroportuare, drumuri și platforme auto, împrejmuire de securitate; Ta\_Z.P.A. / UTa\_Z.P.A. – Zona Publică Aeroport - drumuri de acces, parcaje la sol și supraetajate, stații pentru transportul în comun, construcții pentru cazare și alimentație publică, centru de afaceri, spații expoziționale, construcții pentru servicii publice (telecomunicații, bănci, reprezentanțe de companii aeriene);

Ta\_Z.M. – Zona Militară – teren rezervat unității speciale de aviație a MAI, pentru activități specifice și de interes public.

### 2. UTILIZARI ADMISE CU CONDIȚIONARI

Sunt precizate pe baza restricțiilor tehnice și de obstacolare prevăzute de normele de siguranță și securitate prin P.U.Z. “Aeroportul Internațional Cluj-Napoca” (Memoriu de specialitate – Servituți aeronautice).

### 3. UTILIZARI INTERZISE

Sunt precizate pe baza restricțiilor tehnice și de obstacolare prevăzute de normele de siguranță și securitate prin P.U.Z. “Aeroportul Internațional Cluj-Napoca” (Memoriu de specialitate – Servituți aeronautice).

Orice utilizări, altele decât cele admise la punctul 1 și punctul 2.

Sunt interzise lucrări de terasament și sistematizare verticală de natură să afecteze amenajările din spațiile publice sau de pe parcelele adiacente.

### SECȚIUNEA 3. CONDIȚII DE AMPLASARE, ECHIPARE ȘI CONFIGURARE A CLĂDIRILOR

Având în vedere importanța obiectivului și complexitatea condiționărilor, amplasarea, configurarea și echiparea clădirilor se vor stabili de preferință cadrul unui plan director (masterplan) și reglementa prin P.U.D, cu respectarea prevederilor prezentului Regulament, ca și a celor aferente “P.U.Z. Aeroportul Internațional Cluj-Napoca”.

#### 4. CARACTERISTICILE PARCELELOR: SUPRAFETE, FORME, DIMENSIUNI

Nu e cazul.

#### 5. AMPLASAREA CLĂDIRILOR FAȚĂ DE ALINIAMENT

Clădirile se vor amplasa în retragere față de aliniament. Retragera va fi de minimum 8 m. Regimul de construire va fi de tip deschis. Aliniamentul la str. Traian Vuia se va retrage față de situația existentă cu 10 m.

#### 6. AMPLASAREA CLĂDIRILOR FAȚĂ DE LIMITELE LATERALE ȘI POSTERIOARE ALE PARCELELOR

Conform reglementărilor “P.U.Z. Aeroportul Internațional Cluj-Napoca”.

#### 7. AMPLASAREA CLĂDIRILOR UNELE FAȚĂ DE ALTELE PE ACEEAȘI PARCELĂ

Conform reglementărilor “P.U.Z. Aeroportul Internațional Cluj-Napoca”.

#### 8. CIRCULAȚII ȘI ACCESE

Accesele pe teritoriul Aeroportului Cluj-Napoca sunt reglementate prin PUZ “Aeroportul Internațional Cluj-Napoca”, și vor fi realizate în conformitate cu avizul eliberat de administratorul căilor de acces și autorizația specială de construire.

Accesul principal, destinat mai ales publicului, se va proiecta și realiza ca parte a nodului de transfer intermodal (transport public rutier, auto, feroviar, aerian) prevăzut prin prezentul PUG. Acesta va asigura traseele și stațiile necesare pentru fiecare tip de mijloc de transport, ca și legăturile pietonale necesare. Se va conexa la sistemul intern trasee pietonale și vehiculare.

#### 9. STAȚIONAREA AUTOVEHICULELOR

Staționarea autovehiculelor de orice tip este permisă doar în afara spațiului public aferent stăzilor.

Necesarul de parcaje pentru Aeropotrul internațional Cluj-Napoca va fi determinat pe baza studiilor de specialitate.

Necesarul de parcaje pentru funcțiuni conexe va fi dimensionat separat, conform *Anexei 2* la prezentul regulament. Atunci când se prevăd funcțiuni diferite în interiorul aceleiași parcele, necesarul de parcaje va fi determinat prin însumarea numărului de parcaje necesar fiecărei funcțiuni în parte.

**Ta\_Z.T.A. / UTa\_Z.T.A. – Zona Tehnică Aeroport**

**Ta\_Z.P.A. / UTa\_Z.P.A. – Zona Publică Aeroport**

Parcajele se vor amenaja la sol, subteran sau în clădiri dedicate.

#### 10. ÎNĂLȚIMEA MAXIMĂ ADMISĂ A CLĂDIRILOR

**Ta\_Z.S.M. / UTa\_Z.S.M. – Zona Suprafeței de Mișcare**

H total maxim = 4 m – peste cota pistei în dreptul construcției

**Ta\_Z.T.A. / UTa\_Z.T.A. – Zona Tehnică Aeroport**

H total maxim = 25 m, indiferent de numărul de nivele, care nu e reglementat (înălțimea nivelelor poate varia funcție de programul arhitectural). Înălțimea maximă poate fi redusă prin avizul AACR. Este exceptat de la regulă TWR nou (turnul de control).

**Ta\_Z.P.A. / UTa\_Z.P.A. – Zona Publică Aeroport**

H total maxim = 25 m, indiferent de numărul de nivele, care nu e reglementat (înălțimea nivelelor poate varia funcție de programul arhitectural). Înălțimea maximă poate fi redusă prin avizul AACR.

**Ta\_Z.M. – Zona Militară**

H total maxim = conform normelor interne și de obstacolare ale aeroportului.

## 11. ASPECTUL EXTERIOR AL CLĂDIRILOR

Autorizarea executării construcțiilor este permisă numai dacă aspectul lor exterior nu contravine funcțiunii acestora, caracterului zonei așa cum a fost el descris în preambul și peisajului urban.

Autorizarea executării construcțiilor care, prin conformare, volumetrie și aspect exterior, intră în contradicție cu aspectul general al zonei și depreciază valorile general acceptate ale urbanismului și arhitecturii, este interzisă.

Arhitectura clădirilor va fi de factură modernă și va exprima caracterul programului / programelor arhitecturale. Se interzice realizarea de pașișe arhitecturale sau imitarea stilurilor istorice.

Se va urmări realizarea unui ansamblu unitar din punct de vedere urbanistic și arhitectural.

## 12. CONDIȚII DE ECHIPARE EDILITARĂ ȘI EVACUAREA DEȘEURILOR

Zona e echipată edilitar complet.

**Ta\_Z.T.A. / UTa\_Z.T.A. – Zona Tehnică Aeroport**

**Ta\_Z.P.A. / UTa\_Z.P.A. – Zona Publică Aeroport**

Toate clădirile se vor racorda pentru asigurarea utilităților necesare la rețelele edilitare publice.

Se interzice conducerea apelor meteorice spre domeniul public sau parcelele vecine.

Firidele de bransament și contorizare vor fi integrate în clădiri.

Se interzice dispunerea aeriană a cablurilor de orice fel (electrice, telefonice, CATV etc).

Fiecare parcelă / clădire va dispune de un spațiu interior parcelei (eventual integrat în clădire) destinat colectării deșeurilor, accesibil serviciului de salubritate.

## 13. SPAȚII LIBERE ȘI SPAȚII PLANTATE

**Ta\_Z.S.M. – Zona Suprafeței de Mișcare**

Suprafețele libere se vor înnierba și planta, în conformitate cu reglementările specifice.

**Ta\_Z.T.A. / UTa\_Z.T.A. – Zona Tehnică Aeroport**

**Ta\_Z.P.A. / UTa\_Z.P.A. – Zona Publică Aeroport**

Suprafețele neconstruite din spațiul de retragere față de aliniamentul aferent străzii Traian Vuia vor fi amenajate ca spații verzi și plantate cu arbori, formând o perdea vegetală pe tot frontul incintei aeroportului, cu excepția zonelor de acces.

Suprafețele libere neocupate cu circulații, parcaje și platforme funcționale vor fi plantate cu un arbore la fiecare 200 mp.

## 14. ÎMPREJMUIRI

Împrejmuirile spre strada Traian Vuia vor avea un soclu opac cu înălțimea maximă de 80 cm și o parte transparentă, realizată din grilaj metalic sau într-un sistem similar care permite vizibilitatea în ambele direcții și pătrunderea vegetației. Înălțimea maximă a împrejmuirilor va fi de 2,2 m.

Împrejmuirile vor fi dublate de garduri vii.

În cazul necesității realizării unei protecții suplimentare - prin utilizarea sârmei ghimpate, a conductorilor sub tensiune sau a unor înălțimi mai mari - se recomandă dublarea acestora spre interior, la o distanță convenabilă, cu un al doilea gard transparent echipat ca atare, între cele două garduri fiind plantați (dens) arbori și arbuști.

Porțile de intrare vor fi retrase față de aliniament pentru a permite staționarea vehiculelor înainte de admiterea lor în incintă fără a incomoda circulația pe drumurile publice.

Celelalte împrejmuiri, spre parcelele / terenurile vecine vor avea maximum 2,20 m înălțime și vor fi de tip transparent, cu excepția situațiilor în care acestea au rol de protecție fonică, urmând a face obiectul unui proiect de specialitate. Măsura dublării împrejmuirilor poate fi luată și în aceste cazuri.

Pentru împrejmuiri se vor lua în mod obligatoriu în considerare criteriile specifice de

177

securitate, conform normelor în vigoare (a se vedea AACR - DA 3 / 20.12.2011 - "Cerințe privind amplasarea și realizarea împrejuririlor perimetrare ale aeroporturilor" ș.a.).

#### **SECȚIUNEA 4. POSIBILITĂȚI MAXIME DE OCUPARE ȘI UTILIZARE A TERENULUI**

##### **15. PROCENT MAXIM DE OCUPARE A TERENULUI (P.O.T.)**

**Ta\_Z.S.M. / UTa\_Z.S.M. – Zona Suprafeței de Mișcare**

P.O.T. maxim = 0.016%

**Ta\_Z.T.A. / UTa\_Z.T.A. – Zona Tehnică Aeroport**

P.O.T. maxim = 26%

**Ta\_Z.P.A. / UTa\_Z.P.A. – Zona Publică Aeroport**

P.O.T. maxim = 27.5%

**Ta\_Z.M. – Zona Militară**

P.O.T. maxim = reglementat și avizat prin studii speciale conform normelor MAI.

##### **16. COEFICIENT MAXIM DE UTILIZARE A TERENULUI (C.U.T.)**

**Ta\_Z.S.M. / UTa\_Z.S.M. – Zona Suprafeței de Mișcare**

CUT maxim = 0.016

**Ta\_Z.T.A. / UTa\_Z.T.A. – Zona Tehnică Aeroport**

CUT Maxim = 1,1

**Ta\_Z.P.A. / UTa\_Z.P.A. – Zona Publică Aeroport**

CUT Maxim = 0,8

**Ta\_Z.M. – Zona Militară**

CUT maxim = reglementat și avizat prin studii speciale conform normelor MAI

## **TF**      **Zonă de circulație feroviară și amenajări aferente**

### **SECȚIUNEA 1. CARACTERUL ZONEI**

Sunt incluse: zona de siguranță a infrastructurii feroviare publice (fâșiile de teren cu lățimea de 20 m fiecare, situate de o parte și de alta a axei căii ferate, ce includ instalațiile de semnalizare și de siguranța circulației, cele de conducere operativă a circulației trenurilor, precum și instalațiile și lucrările de protecție a mediului) și terenurile aferente infrastructurii feroviare generale (elementele necesare circulației și manevrei materialului rulant, clădirile stațiilor de cale ferată cu facilitățile aferente, precum și celelalte clădiri și facilități destinate desfășurării transportului feroviar de bunuri și persoane).

### **A. CONDIȚIONĂRI PRIMARE**

Se vor aplica și prevederile următoarelor acte normative:

- (a) Lege nr. 203 / 26.07.2003 (republicată în 26.01.2005) privind realizarea, dezvoltarea și modernizarea rețelei de transport de interes național și european
- (b) Lege nr. 363 / 26.09.2006 privind aprobarea Planului de Amenajare a Teritoriului Național – secțiunea I – rețele de transport
- (c) Lege nr. 55 / 16.03.2006 privind siguranța feroviară
- (d) Lege nr. 213 / 17.11.2008 privind proprietatea publică și regimul juridic al acesteia
- (e) Hotărâre nr. 817 / 14.07.2005 pentru aprobarea Planului privind strategia pe termen lung a sectorului feroviar în vederea restabilirii echilibrului financiar al administratorului infrastructurii și în vederea modernizării și reînnoirii infrastructurii
- (f) Ordonanță nr. 43 / 28.07.1998 privind regimul drumurilor
- (g) Ordonanță de urgență nr. 12/07.07.1998 (republicată în 09.09.2004) aprobată prin Legea nr. 89/1999 privind transportul pe căile ferate române și reorganizarea Societății Naționale a Căilor Ferate Române
- (h) Ordin MT nr. 158 / 16.05.1996 privind emiterea acordurilor Ministerului Transporturilor la documentațiile tehnico-economice ale investițiilor sau la documentațiile tehnice de sistematizare pentru terți.

Amplasamentele și categoriile de mijloace de publicitate permise vor fi cele stabilite prin Regulamentul local de publicitate aprobat de Consiliul Local.

### **B. SERVITUȚI PENTRU OBIECTIVE DE UTILITATE PUBLICĂ AFLATE ÎN ZONA, ALTE RESTRICȚII**

Se vor aplica în mod obligatoriu servituțile generate de obiectivele de utilitate publică precum și celelalte restricții, așa cum sunt ele evidențiate în PUG - planșa 3.2. „Reglementări Urbanistice – Unități Teritoriale de Referință” și în RLU – Cap. 2 – Terenuri și Zone cu Regim Special și Cap. 3 - Condiții Generale Privitoare la Construcții.

#### **Servituți de utilitate publică:**

Pentru trama stradală până la nivel de colectoare se vor aplica servituțile așa cum sunt ele marcate în PUG (a se vedea planșa 3.2. „Reglementări Urbanistice – Unități Teritoriale de Referință”).

În cazul elaborării PUZ, în cadrul acestuia se vor stabili locații concrete și servituțile de utilitate publică aferente pentru trama stradală de interes local, infrastructura edilitară, spațiile verzi etc, conform programului urbanistic stabilit prin Avizul de Oportunitate (Avizul Arhitectului Șef).

Emiterea Autorizației de construire pentru alte lucrări decât cele de utilitate publică, pe terenurile afectate de o servitute de utilitate publică, este interzisă.

Prin excepție, pentru imobilele existente grevate de o servitute publică, până la aplicarea



acesteia, pot fi autorizate lucrări care nu conduc la amplificarea volumului construcțiilor, cum ar fi: lucrări de întreținere curentă, modificări interioare sau schimbări de destinație, lucrări cu caracter provizoriu: panouri de afisaj, firme și reclame, lucrări de consolidare.

Suprafețele de teren grevate de servituți de utilitate publică vor fi dezmembrate din parcelele inițiale și înscrise în C.F. cu destinația de *teren rezervat pentru servitute de utilitate publică*.

### C. REGLEMENTARI PENTRU SPAȚIUL PUBLIC

Amenajarea și utilizarea spațiului public se va face cu respectarea reglementărilor cuprinse în Anexa 4 și a reglementărilor de mai jos.

Pentru rețeaua de străzi se vor aplica profile transversale unitare, (conform *Anexei 6*) ce vor determina caracterul spațiului public și al zonei. Acestea vor cuprinde în mod obligatoriu plantații de arbori în aliniament, trotuare de minimum 3,00 – 4,50 m lățime, piste pentru bicicliști etc. Traversarea căilor ferate la nivel sau prin pasaje superioare ori inferioare se va organiza / realiza în concordanță cu normele tehnice specifice în vigoare și cu acordul Ministerului Transporturilor. Toate proiectele ce vizează spațiul public vor obține Avizul Arhitectului șef.

Accesele principale / publice în incinta gărilor se vor organiza astfel încât să se integreze funcțional și compozițional spațiului public adiacent. Mobilierul urban va fi integrat unui concept coerent pentru imaginea urbană a spațiilor publice din întreaga zonă.

Nodurile de transfer intermodal (transport public rutier, auto, feroviar, aerian), prevăzute prin prezentul P.U.G. vor face obiectul unor proiecte de specialitate dezvoltate în cooperare de către autoritățile publice implicate.

Utilitățile se vor introduce în totalitate în subteran.

## SECȚIUNEA 2. UTILIZARE FUNCȚIONALĂ

### 1. UTILIZARI ADMISE

În interiorul zonei de siguranță a infrastructurii feroviare publice: elemente ale infrastructurii feroviare – căile de rulare, elementele necesare circulației și manevrei materialului rulant, instalațiile de semnalizare și de siguranța circulației, cele de conducere operativă a circulației trenurilor, instalațiile și lucrările de protecție a mediului etc, în conformitate cu cadrul normativ specific, în vigoare.

Pe terenurile aferente infrastructurii feroviare generale: clădiri ale stațiilor de cale ferată cu spațiile și facilitățile aferente, celelalte clădiri și amenajări destinate desfășurării transportului feroviar de bunuri și persoane, întreținerii infrastructurii și materialului rulant.

### 2. UTILIZARI ADMISE CU CONDIȚIONARI

Elemente ale infrastructurii publice – traversări ale circulațiilor și rețelelor de utilități, noduri de transfer intermodal, căi de circulație etc, cu condiția avizului conform al Ministerului Transporturilor.

### 3. UTILIZARI INTERZISE

În interiorul zonei de siguranță a infrastructurii feroviare publice sunt interzise orice utilizări, altele decât cele admise la punctul 1 și punctul 2.

## SECȚIUNEA 3. CONDIȚII DE AMPLASARE, ECHIPARE ȘI CONFIGURARE A CLĂDIRILOR

Se vor stabili, după caz, prin P.U.D. sau P.U.Z., în conformitate cu programul urbanistic și cu cadrul normativ în vigoare .

### 4. CARACTERISTICILE PARCELELOR: SUPRAFETE, FORME, DIMENSIUNI

Nu e cazul.

## **5. AMPLASAREA CLĂDIRILOR FAȚĂ DE ALINIAMENT**

Se vor stabili, după caz, prin P.U.D. sau P.U.Z.

## **6. AMPLASAREA CLĂDIRILOR FAȚĂ DE LIMITELE LATERALE ȘI POSTERIOARE ALE PARCELELOR**

Se vor stabili, după caz, prin P.U.D. sau P.U.Z.

## **7. AMPLASAREA CLĂDIRILOR UNELE FAȚĂ DE ALTELE PE ACEEAȘI PARCELĂ**

Se vor stabili, după caz, prin P.U.D. sau P.U.Z.

## **8. CIRCULAȚII ȘI ACCESE**

Accesele publice și funcționale / tehnice pe teritoriul aferent infrastructurii feroviare vor fi reglementate, după caz, prin P.U.D. sau P.U.Z. și vor fi proiectate / realizate în conformitate cu avizele eliberate de administratorul căilor de acces și Ministerul Transporturilor și autorizația specială de construire.

Accesele principale, destinate mai ales publicului, vor fi organizate în corelare cu spațiile publice adiacente. Nodurile de transfer intermodal (transport public rutier, auto, feroviar, aerian) prevăzute prin prezentul P.U.G. vor asigura traseele și stațiile necesare pentru fiecare tip de mijloc de transport, ca și legăturile pietonale necesare. Se vor conexe la sistemul public de trasee pietonale și vehiculare.

## **9. STAȚIONAREA AUTOVEHICULELOR**

Se recomandă construirea de parcaje publice în clădiri sub / supraterrane dedicate în zonele adiacente gărilor.

În cadrul nodurilor de transfer intermodal se vor amplasa de regulă clădiri sub / supraterrane dedicate parcajelor publice.

Capacitatea acestora va fi determinată pe baza unor studii de specialitate.

## **10. ÎNĂLȚIMEA MAXIMĂ ADMISĂ A CLĂDIRILOR**

Se vor stabili, după caz, prin P.U.D. sau P.U.Z., în conformitate cu programul arhitectural / urbanistic și cu cadrul normativ în vigoare, fără a depăși 28 m în punctul cel mai înalt.

## **11. ASPECTUL EXTERIOR AL CLĂDIRILOR**

Autorizarea executării construcțiilor este permisă numai dacă aspectul lor exterior nu contravine funcțiunii acestora, caracterului zonei așa cum a fost el descris în preambul și peisajului urban.

Autorizarea executării construcțiilor care, prin conformare, volumetrie și aspect exterior, intră în contradicție cu aspectul general al zonei și depreciază valorile general acceptate ale urbanismului și arhitecturii, este interzisă.

Arhitectura clădirilor va fi de factură modernă și va exprima caracterul programului / programelor arhitecturale. Se interzice realizarea de pașișe arhitecturale sau imitarea stilurilor istorice.

Se va urmări integrarea în contextul urbanistic și arhitectural.

Având în vedere importanța acestor obiective, ce reprezintă o carte de vizită a municipiului, se recomandă organizarea de concursuri de arhitectură / urbanism pentru proiectarea acestora.

## **12. CONDIȚII DE ECHIPARE EDILITARĂ ȘI EVACUAREA DEȘEURILOR**

Zona e echipată edilitar complet.

Toate clădirile se vor racorda pentru asigurarea utilităților necesare la rețelele edilitare

181

publice.

Se interzice conducerea apelor meteorice spre domeniul public al municipiului sau parcelele vecine.

Firidele de brânșament și contorizare vor fi de preferință integrate în clădiri.

Se interzice dispunerea aeriană a cablurilor de orice fel (electrice, telefonice, CATV etc), cu excepția celor aparținând infrastructurii feroviare.

Se vor amenaja spații (eventual integrate în clădiri) destinate colectării deșeurilor, accesibile serviciului de salubritate.

### **13. SPAȚII LIBERE ȘI SPAȚII PLANTATE**

Suprafețele libere se vor înnierba și planta, în conformitate cu reglementările specifice.

### **14. ÎMPREJMUIRI**

Împrejmuirile zonei de siguranță a infrastructurii feroviare se vor realiza pe baza unor proiecte de specialitate în cadrul cărora se vor lua în mod obligatoriu în considerare criteriile de securitate, de protecție fonică a zonelor învecinate și estetice. Înălțimea maximă a împrejmuirilor va fi de 2,2 m, cu excepția situațiilor în care considerente de protecție fonică impun înălțimi mai mari. Împrejmuirile vor putea fi dublate de garduri vii / vegetație medie și înaltă.

Porțile de intrare vor fi retrase față de aliniament pentru a permite staționarea vehiculelor înainte de admiterea lor în incintă fără a incomoda circulația pe drumurile publice.

Celelalte împrejmuiri, spre parcelele / terenurile vecine vor avea maximum 2,20 m înălțime și vor fi de tip transparent, cu excepția situațiilor în care acestea au rol de protecție fonică, urmând a face obiectul unui proiect de specialitate.

## **SECȚIUNEA 4. POSIBILITAȚI MAXIME DE OCUPARE ȘI UTILIZARE A TERENULUI**

### **15. PROCENT MAXIM DE OCUPARE A TERENULUI (P.O.T.)**

Se va stabili P.U.Z., în conformitate cu programul arhitectural / urbanistic și cu cadrul normativ în vigoare.

### **16. COEFICIENT MAXIM DE UTILIZARE A TERENULUI (C.U.T.)**

Se va stabili P.U.Z., în conformitate cu programul arhitectural / urbanistic și cu cadrul normativ în vigoare.

## **A Zonă a terenurilor și unităților agricole situate în intravilan - pășuni, fânațe, terenuri arabile, pepiniere**

### **SECȚIUNEA 1. CARACTERUL ZONEI**

Terenuri neurbanizate cu destinație agricolă, introduse în intravilan prin documentații de urbanism anterioare.

Având în vedere principiile dezvoltării durabile, nevoia conservării calității mediului, ca și existența în intravilan a unei rezerve de teren substanțiale destinate urbanizării, este posibilă și se impune conservarea și protejarea terenurilor cu destinație agricolă aflate în imediata apropiere a teritoriilor destinate construirii.

Criterii economice și ecologice impun păstrarea unei rezerve substanțiale de terenuri de producție și unități agricole în proximitatea orașului, capabile să aprovizioneze, din resurse locale și pe trasee scurte piețele locale de produse agricole.

Pe termen lung, aceste terenuri pot constitui o rezervă pentru extinderi ale orașului și pentru obiective strategice, a căror natură și necesitate nu pot fi prevăzute în prezent.

Urbanizarea se va realiza pe baza P.U.Z., teritoriul minim de reglementat fiind unitatea teritorială de referință sau o suprafață de teren de minim 25ha.

### **A. CONDIȚIONĂRI PRIMARE**

Orice construcții și amenajări admisibile în zonă (construcții și amenajări agricole, construcții anexe pentru exploatații agricole) se vor amplasa și realiza pe baza unor P.U.Z. sau P.U.D., după caz.

Se recomandă transformarea pășunilor în fânațe.

### **B. SERVITUȚI PENTRU OBIECTIVE DE UTILITATE PUBLICĂ AFLATE ÎN ZONĂ, ALTE RESTRICȚII**

Se vor aplica în mod obligatoriu servituțile generate de obiectivele de utilitate publică precum și celelalte restricții, așa cum sunt ele evidențiate în PUG - planșa 3.2. „Reglementări Urbanistice – Unități Teritoriale de Referință” și în RLU – Cap. 2 – Terenuri și Zone cu Regim Special și Cap. 3 - Condiții Generale Privitoare la Construcții.

#### **Servituți de utilitate publică:**

Pentru trama stradală până la nivel de colectoare se vor aplica servituțile așa cum sunt ele marcate în PUG (a se vedea planșa 3.2. „Reglementări Urbanistice – Unități Teritoriale de Referință”).

În cazul elaborării PUZ, în cadrul acestuia se vor stabili locații concrete și servituțile de utilitate publică aferente pentru trama stradală de interes local, infrastructura edilitară, spațiile verzi etc, conform programului urbanistic stabilit prin Avizul de Oportunitate (Avizul Arhitectului Șef).

Emiterea Autorizației de construire pentru alte lucrări decât cele de utilitate publică pentru alte lucrări decât cele de utilitate publică, pe terenurile afectate de o servitute de utilitate publică, este interzisă.

Prin excepție, pentru imobilele existente grevate de o servitute publică, până la aplicarea acesteia, pot fi autorizate lucrări care nu conduc la amplificarea volumului construcțiilor cum ar fi: lucrări de întreținere curentă, modificări interioare sau schimbări de destinație, lucrări cu caracter provizoriu: panouri de afisaj, firme și reclame, lucrări de consolidare.

Suprafețele de teren grevate de servituți de utilitate publică vor fi dezmembrate din parcelele inițiale și înscrise în C.F. cu destinația de *teren rezervat pentru servitute de utilitate publică*.

## C. REGLEMENTĂRI PENTRU SPAȚIUL PUBLIC

Nu e cazul.

### SECȚIUNEA 2. UTILIZARE FUNCȚIONALĂ

Se va aplica lista utilizărilor / activităților corespunzătoare fiecărei categorii de funcțiuni, conform *Anexei 1* la prezentul Regulament.

#### 1. UTILIZĂRI ADMISE

Pajiști, fânețe;

Pășunat, culturi agricole diverse, pepiniere;

Unități agricole / ferme existente;

Rețele magistrale, căi de comunicație, amenajări pentru îmbunătățiri funciare, rețele de telecomunicații, alte lucrări de infrastructură.

#### 2. UTILIZĂRI ADMISE CU CONDIȚIONĂRI

Ferme și unități zootehnice, numai în baza unor studii de impact asupra sănătății populației și mediului înconjurător, cu realizarea măsurilor și a zonelor de protecție sanitară pe care acestea le impun.

Ciupercării, sere, alte clădiri de producție, cu condiția ca suprafața terenului aferent exploatației agricole să fie mai mare de 1 ha.

Construcții anexe și amenajări pentru exploatații agricole, cu următoarele condiții:

- (a) să adăpostească activități dedicate nemijlocit și exclusiv exploatației agricole;
- (b) suprafața minimă a exploatației va fi de 1 ha;
- (c) parcela va avea acces dintr-un drum public (direct sau prin servitute);
- (d) folosința agricolă va fi înscrisă în actele de proprietate - arător, livadă, pomet, pășune, fânaț;
- (e) terenul va fi înscris în registrul agricol;
- (f) exploatația agricolă va fi înregistrată juridic;
- (g) în cadrul exploatației va fi delimitată o zonă de anexe / gospodărire în care pot fi amplasate construcțiile și amenajările, restul terenului conservându-și destinația agricolă. Această zonă va reprezenta maximum 10% din suprafața totală a exploatației agricole.

#### 3. UTILIZĂRI INTERZISE

Orice utilizări, altele decât cele admise la punctul 1 și punctul 2.

### SECȚIUNEA 3. CONDIȚII DE AMPLASARE, ECHIPARE ȘI CONFIGURARE A CLĂDIRILOR

#### 4. CARACTERISTICILE PARCELELOR: SUPRAFETE, FORME, DIMENSIUNI

Pentru construirea de anexe agricole și amenajări, parcela delimitată în acest scop în interiorul exploatației agricole va reprezenta maximum 10% din suprafața acesteia.

## **5. AMPLASAREA CLĂDIRILOR FAȚĂ DE ALINIAMENT**

Construcțiile de orice tip se vor retrage față de aliniament cu minimum 6 m.

## **6. AMPLASAREA CLĂDIRILOR FAȚĂ DE LIMITELE LATERALE ȘI POSTERIOARE ALE PARCELELOR**

Construcțiile de orice tip se vor retrage față de limitele laterale și posterioare ale parcelei cu minimum 6 m.

## **7. AMPLASAREA CLĂDIRILOR UNELE FAȚĂ DE ALTELE PE ACEEAȘI PARCELĂ**

Amplasarea clădirilor unele față de altele în cadrul aceleiași parcele se va face, funcție de caracteristicile și destinația acestora, cu respectarea distanțelor impuse de normele PSI și sanitare.

## **8. CIRCULAȚII ȘI ACCESE**

Se vor utiliza de regulă drumurile publice și de exploatare existente. Noi drumuri de exploatare pot fi realizate pe baza unor studii teritoriale de organizare funcțională materializate în P.U.Z.

Se va asigura accesul mijloacelor de stingere a incendiilor.

Orice acces la drumurile publice se va realiza conform avizului și autorizației de construire, eliberate de administratorul acestora.

## **9. STAȚIONAREA AUTOVEHICULELOR**

Staționarea autovehiculelor se va asigura numai în interiorul proprietăților / parcelelor.

## **10. ÎNĂLȚIMEA MAXIMĂ ADMISĂ A CLĂDIRILOR**

Pentru anexe agricole regimul maxim de înălțime va fi (S/D)+P.

## **11. ASPECTUL EXTERIOR AL CLĂDIRILOR**

Autorizarea executării construcțiilor este permisă numai dacă aspectul lor exterior nu contravine funcțiunii acestora, caracterului zonei așa cum a fost el descris în preambul și peisajului urban.

Autorizarea executării construcțiilor care, prin conformare, volumetrie și aspect exterior, intră în contradicție cu aspectul general al zonei și depreciază valorile general acceptate ale urbanismului și arhitecturii, este interzisă.

Arhitectura clădirilor va exprima caracterul programului și se va subordona nevoii de încadrare în peisaj.

## **12. CONDIȚII DE ECHIPARE EDILITARĂ ȘI EVACUAREA DEȘEURILOR**

Realizarea echipării edilitare necesare pentru asigurarea funcționării în conformitate cu normele în vigoare privind igiena și protecția mediului a exploatațiilor agricole este obligatorie.

Este interzisă deversarea apelor uzate și pluviale în pâraie. Acestea vor fi gestionate în

185

interiorul exploatațiilor agricole.

Deșeurile de orice natură vor fi gestionate / evacuate în conformitate cu normele în vigoare.

### **13. SPAȚII LIBERE ȘI SPAȚII PLANTATE**

Se conservă, ca regulă generală, actuala structură a folosinței terenurilor.

Se recomandă transformarea pășunilor în fânețe.

Eliminarea arborilor maturi este interzisă, cu excepția situațiilor în care aceștia reprezintă un pericol iminent pentru siguranța persoanelor sau a bunurilor.

### **14. ÎMPREJMUIRI**

În cazul în care sunt necesare împrejurimi, acestea vor fi de tip transparent și adaptate rolului funcțional.

## **SECȚIUNEA 4. POSIBILITĂȚI MAXIME DE OCUPARE ȘI UTILIZARE A TERENULUI**

### **15. PROCENT MAXIM DE OCUPARE A TERENULUI (P.O.T.)**

Pentru pășuni, fânețe, terenuri arabile, pepiniere:

P.O.T. max. = 0%

Pentru construcții și amenajări agricole:

P.O.T. max. se va stabili prin P.U.Z. funcție de caracterul acestora

Pentru construcții anexe ale exploatațiilor agricole

P.O.T. max. = 10% - se raportează la suprafața zonei dedicate anexelor (max 10% din suprafața totală a exploatației agricole)

### **16. COEFICIENT MAXIM DE UTILIZARE A TERENULUI (C.U.T.)**

Pentru pășuni, fânețe, terenuri arabile, pepiniere :

C.U.T. max. = 0

Pentru construcții și amenajări agricole:

C.U.T. max. se va stabili prin P.U.Z. funcție de caracterul acestora

Pentru construcții anexe ale exploatațiilor agricole

C.U.T. max = 0,2 - se raportează la suprafața zonei dedicate anexelor (max 10% din suprafața totală a exploatației agricole)

## **AL**      **Zonă a terenurilor agricole situate în intravilan - livezi**

### **SECȚIUNEA 1. CARACTERUL ZONEI**

Terenuri neurbanizate și neurbanizabile cu destinație agricolă - livezi - introduse în intravilan prin documentații de urbanism anterioare.

Având în vedere principiile dezvoltării durabile, nevoia conservării calității mediului, a stabilizării terenului, este obligatorie conservarea și protejarea livezilor aflate în imediata apropiere a teritoriilor destinate construirii.

Criterii economice și ecologice impun păstrarea terenurilor de producție pomicolă în proximitatea orașului, capabile să aprovizioneze, din resurse locale și pe trasee scurte piețele locale de produse agricole.

#### **A. CONDIȚIONĂRI PRIMARE**

Este interzisă urbanizarea acestei categorii de terenuri. Această reglementare are caracter definitiv și nu poate fi schimbată prin P.U.Z.

Orice construcții și amenajări admisibile în zonă (construcții și amenajări agricole, construcții anexe pentru exploatații agricole) se vor amplasa și realiza pe baza unor P.U.Z. sau P.U.D., după caz.

#### **B. SERVIȚI PENTRU OBIECTIVE DE UTILITATE PUBLICĂ AFLATE ÎN ZONĂ, ALTE RESTRICȚII**

Se vor aplica în mod obligatoriu servituțile generate de obiectivele de utilitate publică precum și celelalte restricții, așa cum sunt ele evidențiate în PUG - planșa 3.2. „Reglementări Urbanistice – Unități Teritoriale de Referință” și în RLU – Cap. 2 – Terenuri și Zone cu Regim Special și Cap. 3 - Condiții Generale Privitoare la Construcții.

##### **Servituți de utilitate publică:**

Pentru trama stradală până la nivel de colectoare se vor aplica servituțile așa cum sunt ele marcate în PUG (a se vedea planșa 3.2. „Reglementări Urbanistice – Unități Teritoriale de Referință”).

În cazul elaborării PUZ, în cadrul acestuia se vor stabili locații concrete și servituțile de utilitate publică aferente pentru trama stradală de interes local, infrastructura edilitară, spațiile verzi etc, conform programului urbanistic stabilit prin Avizul de Oportunitate (Avizul Arhitectului Șef).

Emiterea Autorizației de construire pentru alte lucrări decât cele de utilitate publică pentru alte lucrări decât cele de utilitate publică, pe terenurile afectate de o servitute de utilitate publică, este interzisă.

Prin excepție, pentru imobilele existente grevate de o servitute publică, până la aplicarea acesteia, pot fi autorizate lucrări care nu conduc la amplificarea volumului construcțiilor cum ar fi: lucrări de întreținere curentă, modificări interioare sau schimbări de destinație, lucrări cu caracter provizoriu: panouri de afisaj, firme și reclame, lucrări de consolidare.

Suprafețele de teren grevate de servituți de utilitate publică vor fi dezmembrate din parcelele inițiale și înscrise în C.F. cu destinația de *teren rezervat pentru servitute de utilitate publică*.

#### **C. REGLEMENTĂRI PENTRU SPAȚIUL PUBLIC**

Nu e cazul.



## **SECȚIUNEA 2. UTILIZARE FUNCȚIONALĂ**

Se va aplica lista utilizărilor / activităților corespunzătoare fiecărei categorii de funcțiuni, conform *Anexei 1* la prezentul Regulament.

### **1. UTILIZĂRI ADMISE**

Exploatații pomicole – livezi;

Rețele magistrale, căi de comunicație, amenajări pentru îmbunătățiri funciare, rețele de telecomunicații, alte lucrări de infrastructură.

### **2. UTILIZĂRI ADMISE CU CONDIȚIONĂRI**

Pepiniere pomicole, cu condiția ca terenurile pe care acestea se înființează să nu fie ocupate cu livezi productive.

Construcții anexe și amenajări pentru exploatații pomicole, cu următoarele condiții:

- (a) să adăpostească activități dedicate nemijlocit și exclusiv exploatației pomicole;
- (b) suprafața minimă a exploatației va fi de 2 ha;
- (c) parcela va avea acces dintr-un drum public sau de exploatare (direct sau prin servitute);
- (d) folosința agricolă va fi înscrisă în actele de proprietate - livadă, pomet;
- (e) terenul va fi înscris în registrul agricol;
- (f) exploatația pomicolă va fi înregistrată juridic;
- (g) în cadrul exploatației va fi delimitată o zonă de anexe / gospodărire în care pot fi amplasate construcțiile și amenajările, restul terenului conservându-și destinația de livadă. Această zonă va reprezenta maximum 5% din suprafața totală a exploatației pomicole.

### **3. UTILIZĂRI INTERZISE**

Orice utilizări, altele decât cele admise la punctul 1 și punctul 2.

## **SECȚIUNEA 3. CONDIȚII DE AMPLASARE, ECHIPARE ȘI CONFIGURARE A CLĂDIRILOR**

### **4. CARACTERISTICILE PARCELELOR: SUPRAFETE, FORME, DIMENSIUNI**

Pentru construirea de anexe și amenajări, parcela delimitată în acest scop în interiorul exploatației pomicole va reprezenta maximum 5% din suprafața acesteia.

### **5. AMPLASAREA CLĂDIRILOR FAȚĂ DE ALINIAMENT**

Construcțiile de orice tip se vor retrage față de aliniament cu minimum 6 m.

### **6. AMPLASAREA CLĂDIRILOR FAȚĂ DE LIMITELE LATERALE ȘI POSTERIOARE ALE PARCELELOR**

Construcțiile de orice tip se vor retrage față de limitele laterale și posterioare ale parcelei cu minimum 6 m.

### **7. AMPLASAREA CLĂDIRILOR UNELE FAȚĂ DE ALTELE PE ACEEAȘI PARCELĂ**

Amplasarea clădirilor unele față de altele în cadrul aceleiași parcele se va face, funcție de caracteristicile și destinația acestora, cu respectarea distanțelor impuse de normele PSI și sanitare.

## 8. CIRCULAȚII ȘI ACCESE

Se vor utiliza de regulă drumurile publice și de exploatare existente. Noi drumuri de exploatare pot fi realizate pe baza unor studii teritoriale de organizare funcțională materializate în P.U.Z.

Se va asigura accesul mijloacelor de stingere a incendiilor.

Orice acces la drumurile publice se va realiza conform avizului și autorizației de construire, eliberate de administratorul acestora.

## 9. STAȚIONAREA AUTOVEHICULELOR

Staționarea autovehiculelor se va asigura numai în interiorul proprietăților / parcelelor.

## 10. ÎNĂLȚIMEA MAXIMĂ ADMISĂ A CLĂDIRILOR

Pentru anexe ale exploatației pomicole regimul maxim de înălțime va fi (S/D)+P.

## 11. ASPECTUL EXTERIOR AL CLĂDIRILOR

Autorizarea executării construcțiilor este permisă numai dacă aspectul lor exterior nu contravine funcțiunii acestora, caracterului zonei așa cum a fost el descris în preambul și peisajului urban.

Autorizarea executării construcțiilor care, prin conformare, volumetrie și aspect exterior, intră în contradicție cu aspectul general al zonei și depreciază valorile general acceptate ale urbanismului și arhitecturii, este interzisă.

Arhitectura clădirilor va exprima caracterul programului și se va subordona nevoii de încadrare în peisaj.

## 12. CONDIȚII DE ECHIPARE EDILITARĂ ȘI EVACUAREA DEȘEURILOR

Realizarea echipării edilitare necesare pentru asigurarea funcționării în conformitate cu normele în vigoare privind igiena și protecția mediului a exploatațiilor pomicole este obligatorie.

Este interzisă deversarea apelor uzate și pluviale în pâraie. Acestea vor fi gestionate în interiorul exploatațiilor pomicole.

Deșeurile de orice natură vor fi gestionate / evacuate în conformitate cu normele în vigoare.

## 13. SPAȚII LIBERE ȘI SPAȚII PLANTATE

Se conservă, ca regulă generală, actuala structură a folosinței terenurilor - livadă.

Eliminarea / tăierea pomilor fructiferi este interzisă, cu excepția situațiilor în care apare ca necesară înnoirea totală sau parțială a fondului pomicol. În acest caz tăierea pomilor fructiferi existenți se va efectua numai în coordonare cu plantarea puieților.

## 14. ÎMPREJMUIRI

În cazul în care sunt necesare împrejmuiri, acestea vor fi de tip transparent și adaptate

189  
rolului funcțional.

#### **SECȚIUNEA 4. POSIBILITĂȚI MAXIME DE OCUPARE ȘI UTILIZARE A TERENULUI**

##### **15. PROCENT MAXIM DE OCUPARE A TERENULUI (P.O.T.)**

Livezi, pepiniere:

P.O.T max = 0% ;

Pentru construcții anexe ale exploatațiilor pomicole:

P.O.T. max = 10% - se raportează la suprafața zonei dedicate anexelor (max 5% din suprafața totală a exploatației agricole)

##### **16. COEFICIENT MAXIM DE UTILIZARE A TERENULUI (C.U.T.)**

Livezi, pepiniere:

C.U.T. max = 0

Pentru construcții anexe ale exploatațiilor pomicole

C.U.T. max = 0,2 - se raportează la suprafața zonei dedicate anexelor (max 5% din suprafața totală a exploatației agricole)

# Aapp

## Zonă de agrement pentru public / privat

### SECȚIUNEA 1. CARACTERUL ZONEI

Zona este dedicată activităților de agrement desfășurate în cadrul natural, în vecinătatea pădurilor din sau din afara intravilanului. Terenurile sunt în general pajiști adiacente lizierei pădurilor.

Agrementul pentru public presupune utilizarea unor facilități dedicate - de alimentație publică, pensiuni, vile turistice, spații pentru picnic, camping, dotări / terenuri sportive, de echitație etc.

Agrementul privat presupune utilizarea parcelelor pentru grădinărit, culturi pomicole, viticole, apicultură, petrecerea timpului liber etc.

### A. CONDIȚIONĂRI PRIMARE

Pentru realizarea de facilități dedicate agrementului pentru public se vor întocmi P.U.Z. și P.U.D. ce vor trata teme ca: integrarea în cadrul natural și peisaj, coerența cadrului construit, accesibilitatea, organizarea spațial-funcțională, infrastructura edilitară, sistemul de spații verzi / naturale, servituțile de utilitate publică ce grevează teritoriul respectiv etc.

### B. SERVITUȚI PENTRU OBIECTIVE DE UTILITATE PUBLICĂ AFLATE ÎN ZONĂ, ALTE RESTRICȚII

Se vor aplica în mod obligatoriu servituțile generate de obiectivele de utilitate publică precum și celelalte restricții, așa cum sunt ele evidențiate în PUG - planșa 3.2. „Reglementări Urbanistice – Unități Teritoriale de Referință” și în RLU – Cap. 2 – Terenuri și Zone cu Regim Special și Cap. 3 - Condiții Generale Privitoare la Construcții.

#### **Servituți de utilitate publică:**

Pentru trama stradală până la nivel de colectoare se vor aplica servituțile așa cum sunt ele marcate în PUG (a se vedea planșa 3.2. „Reglementări Urbanistice – Unități Teritoriale de Referință”).

În cazul elaborării PUZ, în cadrul acestuia se vor stabili locații concrete și servituțile de utilitate publică aferente pentru trama stradală de interes local, infrastructura edilitară, spațiile verzi etc, conform programului urbanistic stabilit prin Avizul de Oportunitate (Avizul Arhitectului Șef).

Emiterea Autorizației de construire pentru alte lucrări decât cele de utilitate publică, pe terenurile afectate de o servitute de utilitate publică, este interzisă.

Prin excepție, pentru imobilele existente grevate de o servitute publică, până la aplicarea acesteia, pot fi autorizate lucrări care nu conduc la amplificarea volumului construcțiilor cum ar fi: lucrări de întreținere curentă, modificări interioare sau schimbări de destinație, lucrări cu caracter provizoriu: panouri de afisaj, firme și reclame, lucrări de consolidare.

Suprafețele de teren grevate de servituți de utilitate publică vor fi dezmembrate din parcelele inițiale și înscrise în C.F. cu destinația de *teren rezervat pentru servitute de utilitate publică*.

### C. REGLEMENTARI PENTRU SPAȚIUL PUBLIC

Amenajarea și utilizarea spațiului public se va face cu respectarea reglementărilor cuprinse în Anexa 4 și a reglementărilor de mai jos.

Pentru lucrările de modernizare a rețelei de străzi / drumuri se vor elabora proiecte de

specialitate, în cadrul căroră se vor aplica profile transversale unitare (conform *Anexei 6*) ce vor determina caracterul spațiului pentru public și al zonei. Acestea vor obține Avizul Arhitectului șef.

Profilele transversale ale străzilor vor cuprinde în mod obligatoriu plantații de arbori în aliniament, locuri de staționare în lung, trotuare de minimum 1,50 m lățime, trasee pentru bicicliști comune cu cele pentru vehicule cu excepția străzilor colectoare pe care se vor amenaja piste separate.

Profilele transversale ale drumurilor vor cuprinde de regulă piste separate pentru bicicliști de minimum 1,5 m lățime, alei pietonale, ambele separate de carosabil prin fâșii plantate, arbori în aliniament.

Cablurile electrice și de comunicații se vor introduce în subteran, ca și toate celelalte rețele edilitare.

Mobilierul urban va fi integrat unui concept coerent pentru imaginea spațiilor publice.

## SECȚIUNEA 2. UTILIZARE FUNCȚIONALĂ

Se va aplica lista utilizărilor / activităților corespunzătoare fiecărei categorii de funcțiuni, conform *Anexei 1* la prezentul Regulament.

### 1. UTILIZĂRI ADMISE

#### **Agreement pentru public:**

- (a) alimentație publică;
- (b) cazare turistică (pensiuni, vile turistice, camping);
- (c) picnic;
- (d) sport în aer liber;
- (e) echitație;
- (f) amenajări pentru activități în aer liber - terenuri de sport, platforme cu destinații diverse (spectacole, picnic, grătare, etc), alei, parcaje;
- (g) edicule, ca parte a amenajărilor pentru susținerea activităților în aer liber.

#### **Agreement privat:**

- (a) grădinărit, culturi pomicole, viticole, apicultură;
- (b) petrecerea timpului liber.

### 2. UTILIZĂRI ADMISE CU CONDIȚIONĂRI

#### **Agreement pentru public:**

Comerț și servicii de susținere a funcției de bază - agreement pentru public și privat, cu următoarele condiții:

- (a) să se adreseze preponderent utilizatorilor zonei;
- (b) profilul și anvergura activităților să fie în concordanță cu nevoile generate de utilizările de bază (admise);
- (c) să se desfășoare ca activități complementare, pe lângă una din cele cuprinse în categoria agreementului pentru public;
- (d) să nu producă poluare fonică, chimică sau vizuală.

#### **Agreement privat:**

Edicule - construcții închise sau deschise - pentru susținerea activității de bază, cu condiția ca acestea să fie din categoria construcțiilor provizorii, realizate din materiale ușoare, fără fundații.

### 3. UTILIZĂRI INTERZISE

Sunt interzise orice utilizări, altele decât cele admise la punctul 1 și punctul 2. Această reglementare are caracter definitiv și nu poate fi modificată prin P.U.Z.

Sunt interzise lucrări de terasament și sistematizare verticală de natură să afecteze amenajările din spațiile publice sau de pe parcelele adiacente.

### SECȚIUNEA 3. CONDIȚII DE AMPLASARE, ECHIPARE ȘI CONFIGURARE A CLĂDIRILOR

#### 4. CARACTERISTICILE PARCELELOR: SUPRAFEȚE, FORME, DIMENSIUNI

##### **Agreement pentru public:**

Parcelele sunt considerate construibile dacă îndeplinesc cumulativ următoarele condiții:

- (a) să aibă front la stradă / drum;
- (b) lungimea frontului la stradă să fie mai mare sau egală cu 30 m;
- (c) suprafața să fie mai mare sau egală cu 2000 mp.

Se admit operațiuni de divizare a parcelelor, numai cu condiția ca toate parcelele rezultate să respecte condițiile mai sus menționate.

Se recomandă comasarea parcelelor în scopul realizării unor facilități de agreement de mari dimensiuni.

##### **Agreement privat:**

Se conservă în general actuala structură parcelară.

Se admit operațiuni de divizare a parcelelor, cu condiția ca toate parcelele rezultate:

- (a) să aibă front la stradă / drum sau o alee comună de acces;
- (b) lungimea frontului la stradă / drum sau aleea comună de acces să fie mai mare de 8 m;
- (c) suprafața să fie mai mare sau egală cu 250 mp.

Se acceptă comasarea parcelelor sau acțiuni de reparcelare, în condițiile mai sus menționate.

#### 5. AMPLASAREA CLĂDIRILOR FAȚĂ DE ALINIAMENT

##### **Agreement pentru public:**

Clădirile se vor retrage cu cel puțin 8 m de la aliniament.

##### **Agreement privat:**

Construcțiile se vor retrage cu cel puțin 5 m de la aliniament în cazul străzilor, drumurilor, aleilor de acces local și cu cel puțin 8 m de la aliniament în celelalte cazuri.

#### 6. AMPLASAREA CLĂDIRILOR FAȚĂ DE LIMITELE LATERALE ȘI POSTERIOARE ALE PARCELELOR

##### **Agreement pentru public:**

Clădirile se vor retrage cu cel puțin 6 m de la limitele laterale de proprietate.

##### **Agreement privat:**

Construcțiile se vor retrage cu cel puțin 3 m de la limitele laterale de proprietate.

#### 7. AMPLASAREA CLĂDIRILOR UNELE FAȚĂ DE ALTELE PE ACEEAȘI PARCELĂ

**Agreement pentru public:**

Distanța minimă dintre două clădiri aflate pe aceeași parcelă va fi egală cu înălțimea clădirii mai înalte, măsurată la cornișă sau atic în punctul cel mai înalt, dar nu mai puțin decât 4,5 m.

În cazul în care încăperi principale sunt orientate spre spațiul dintre cele două clădiri, distanța minimă va fi de 6 m.

**Agreement privat:**

Nu e cazul.

## 8. CIRCULAȚII ȘI ACCESE

Orice acces la drumurile publice se va realiza conform avizului eliberat de administratorul acestora.

Pentru căile pietonale și carosabile din interiorul parcelelor se recomandă utilizarea învelitorilor permeabile.

**Agreement pentru public:**

Autorizarea executării construcțiilor este permisă numai dacă există acces direct la drumurile publice.

**Agreement privat:**

Se vor conserva de regulă circulațiile și accesele existente.

În cadrul operațiunilor de divizare a parcelelor / parcelare / reparcelare, se vor prevedea alei comune cu lățimea minimă de 5,5 m, ce vor asigura accesul direct la toate parcelele rezultate.

## 9. STAȚIONAREA AUTOVEHICULELOR

Staționarea autovehiculelor se va organiza în toate cazurile în interiorul parcelor.

Necesarul de parcaje:

**Agreement pentru public:**

Necesarul de parcaje va fi dimensionat conform *Anexei 2* la prezentul Regulament. Atunci când se prevăd funcțiuni diferite în interiorul aceleiași parcele, necesarul de parcaje va fi determinat prin însumarea numărului de parcaje necesar fiecărei funcțiuni în parte.

Pentru staționarea autovehiculelor se vor organiza de regulă parcaje la sol, pe terenul unităților de agreement.

Mijloacele de transport al mărfurilor, vehiculele de orice alt tip decât autoturismele vor staționa exclusiv în afara spațiului public, în interiorul incintelor.

**Agreement privat:**

Minimum un loc de parcare / parcelă.

## 10. ÎNĂLȚIMEA MAXIMĂ ADMISĂ A CLĂDIRILOR

**Agreement pentru public:**

Regimul de înălțime maxim admis este de trei niveluri supraterane (parter, etaj și mansardă), (parter, etaj și etaj retras), (demisol parter și mansardă]) sau (demisol parter și etaj retras). Totalizat, regimul de înălțime nu poate depăși una dintre următoarele configurații: (S)+P+1+M, (S)+P+1+R, D+P+M, D+P+R (semnificațiile prescurtărilor: S – subsol, D – demisol, P – parter, M – mansardă, R - etaj retras).

Înălțimea maximă admisă a clădirilor, măsurată la cornișa superioară sau la aticul etajului neretras, în punctul cel mai înalt, nu va depăși 8 m.

Înălțimea maximă admisă a clădirilor, măsurată la coama acoperișului sau la aticul etajului retras, în punctul cel mai înalt, nu va depăși 12 m.

**Acord privat:**

Regimul maxim de înălțime admis este (S)+P.

## 11. ASPECTUL EXTERIOR AL CLĂDIRILOR

Autorizarea executării construcțiilor este permisă numai dacă aspectul lor exterior nu contravine funcțiunii acestora, caracterului zonei așa cum a fost el descris în preambul și peisajului urban.

Autorizarea executării construcțiilor care, prin conformare, volumetrie și aspect exterior, intră în contradicție cu aspectul general al zonei și depreciază valorile general acceptate ale urbanismului și arhitecturii, este interzisă.

Arhitectura clădirilor va fi de factură modernă, va exprima caracterul programului și se va subordona nevoii de încadrare în peisaj.

## 12. CONDIȚII DE ECHIPARE EDILITARĂ ȘI EVACUAREA DEȘEURILOR

**Acord public:**

Racordarea la rețelele edilitare publice disponibile este obligatorie.

Acolo unde nu există rețele publice de canalizare, apele uzate menajere se vor epura utilizând sisteme individuale și ulterior vor fi utilizate local sau infiltrate în sol, în interiorul parcelei. Apele pluviale vor fi gestionate individual sau colectiv prin sisteme de acumulare sau retenție și ulterior evacuate în emisari locali cu debite stabilite prin Avizul AN Apele Române - Administrația Bazinală de Apă Someș-Tisa.

Se interzice conducerea apelor meteorice spre domeniul public sau parcelele vecine.

Firidele de bransament și contorizare vor fi integrate în împrejurime.

Se interzice dispunerea aeriană a cablurilor de orice fel (electrice, telefonice, CATV etc).

Fiecare parcelă va dispune de o platformă sau de un spațiu interior parcelei (eventual integrat în împrejurime) destinat colectării deșeurilor menajere, accesibil din domeniul public.

**Acord privat:**

Se interzice conducerea apelor meteorice spre domeniul public sau parcelele vecine.

Firidele de bransament și contorizare vor fi integrate în împrejurime.

## 13. SPAȚII LIBERE ȘI SPAȚII PLANTATE

**Acord public:**

Pe ansamblul unei parcele, spațiile verzi organizate pe solul natural vor ocupa minim 60% din suprafața totală și vor cuprinde exclusiv vegetație (joasă, medie și înaltă). Suprafețele având o îmbrăcăminte de orice tip sunt cuprinse în categoria spațiilor libere.

Pe fâșia de teren cuprinsă între stradă / spațiu public și clădirile retrase de la alinimanent (grădina de față), minim 60% din suprafețe vor fi organizate ca spații verzi.

Eliminarea arborilor maturi este interzisă, cu excepția situațiilor în care aceștia reprezintă un pericol iminent pentru siguranța persoanelor sau a bunurilor sau ar împiedică realizarea construcțiilor.



**Acord privat:**

Pe ansamblul unei parcele, spațiile verzi organizate pe solul natural vor ocupa minim 80% din suprafața totală și vor cuprinde exclusiv vegetație (joasă, medie și înaltă). Suprafețele având o îmbrăcăminte de orice tip sunt cuprinse în categoria spațiilor libere.

Eliminarea arborilor maturi este interzisă, cu excepția situațiilor în care aceștia reprezintă un pericol iminent pentru siguranța persoanelor sau a bunurilor sau ar împiedica realizarea construcțiilor.

#### 14. ÎMPREJMUIRI

**Acord pentru public:**

Spre spațiul public aliniamentul va fi obligatoriu închis pe toată lungimea sa prin împrejmuire.

Tratamentul arhitectural al împrejmuirilor va fi corelat cu cel al clădirilor aflate pe parcelă.

Se vor folosi materiale naturale - lemn, piatră - pentru a nu diminua caracterul natural al zonei. Împrejmuirile pot fi realizate și numai prin vegetație / garduri vii.

Împrejmuirile spre parcelele vecine vor avea maximum 2,20 m înălțime și vor fi de tip transparent.

Porțile împrejmuirilor situate în aliniament se vor deschide spre interiorul parcelei.

**Acord privat:**

Împrejmuirile vor fi de tip transparent, cu înălțimea maximă de 2,20 m. Materialele folosite vor fi lemnul sau metalul. Se recomandă dublarea acestora cu vegetație / garduri vii.

În cazul operațiunilor de divizare a parcelelor / lorizare, împrejmuirile vor avea un caracter unitar.

#### SECȚIUNEA 4. POSIBILITĂȚI MAXIME DE OCUPARE ȘI UTILIZARE A TERENULUI

##### 15. PROCENT MAXIM DE OCUPARE A TERENULUI (P.O.T.)

**Acord pentru public și privat:**

P.O.T. maxim = 10% pentru toate utilizările admise.

Această reglementare se va aplica și în cazul extinderii clădirilor / construcțiilor existente sau al adăugării de noi corpuri de clădire, calculul făcându-se în mod obligatoriu pe întreaga parcelă, în înțeles urbanistic.

##### 16. COEFICIENT MAXIM DE UTILIZARE A TERENULUI (C.U.T.)

**Acord pentru public:**

C.U.T. maxim = 0,25 pentru toate utilizările admise.

Această reglementare se va aplica și în cazul extinderii, mansardării, supraetajării clădirilor existente sau al adăugării de noi corpuri de clădire, calculul făcându-se în mod obligatoriu pe întreaga parcelă, în înțeles urbanistic.

**Acord privat:**

C.U.T. Maxim = 0,1

## **Va Zona verde – scuaruri, grădini, parcuri cu acces public nelimitat**

### **SECȚIUNEA 1. CARACTERUL ZONEI**

Spații verzi – scuaruri, grădini, parcuri cu acces public nelimitat.

Subzone:

**S\_Va – Subzona spațiilor verzi publice aferente arterelor de circulație** situate în zone cu alt caracter.

### **A. CONDIȚIONĂRI PRIMARE**

Este interzisă schimbarea destinației acestei categorii de spații. Această reglementare are caracter definitiv și nu poate fi schimbată prin P.U.Z.

Pentru intervenții ce vizează restructurarea acestui tip de spații se vor elabora un plan director (masterplan) și un P.U.D.

Teritoriul de studiu al P.U.D. este zona verde în cauză în integralitatea sa.

Tema de proiectare pentru elaborarea P.U.D. va fi avizată în prealabil de către CTATU. Autorizarea lucrărilor de reabilitare se va face pe baza prezentului Regulament, de la care nu sunt acceptate derogări.

Nu se admit intervenții care permanentizează corpurile parazitare (reparații capitale, extinderi etc).

Intervențiile vor urmări în primul rând conservarea coerenței ansamblului, reabilitarea construcțiilor, amenajărilor, plantațiilor, ameliorarea elementelor peisagere și de mediu.

### **B. SERVITUȚI PENTRU OBIECTIVE DE UTILITATE PUBLICĂ AFLATE ÎN ZONĂ, ALTE RESTRICȚII**

Se vor aplica în mod obligatoriu servituțile generate de obiectivele de utilitate publică precum și celelalte restricții, așa cum sunt ele evidențiate în PUG - planșa 3.2. „Reglementări Urbanistice – Unități Teritoriale de Referință” și în RLU – Cap. 2 – Terenuri și Zone cu Regim Special și Cap. 3 - Condiții Generale Privitoare la Construcții.

#### **Servituți de utilitate publică:**

Pentru trama stradală până la nivel de colectoare se vor aplica servituțile așa cum sunt ele marcate în PUG (a se vedea planșa 3.2. „Reglementări Urbanistice – Unități Teritoriale de Referință”).

Prin PUZ se vor stabili locații concrete și servituțile de utilitate publică aferente pentru trama stradală de interes local, infrastructura edilitară etc, conform programului urbanistic stabilit prin Avizul de Oportunitate (Avizul Arhitectului Șef).

Emiterea Autorizației de construire pentru alte lucrări decât cele de utilitate publică, pe terenurile afectate de o servitute de utilitate publică, este interzisă.

Prin excepție, pentru imobilele existente grevate de o servitute publică, până la aplicarea acesteia, pot fi autorizate lucrări care nu conduc la amplificarea volumului construcțiilor cum ar fi: lucrări de întreținere curentă, modificări interioare sau schimbări de destinație, lucrări cu caracter provizoriu: panouri de afișaj, firme și reclame, lucrări de consolidare.

Suprafețele de teren grevate de servituți de utilitate publică vor fi dezmembrate din parcelele inițiale și înscrise în C.F. cu destinația de *teren rezervat pentru servitute de utilitate publică*.

## C. REGLEMENTĂRI PENTRU SPAȚIUL PUBLIC

Amenajarea și utilizarea spațiului public se va face cu respectarea reglementărilor cuprinse în Anexa 4 și a reglementărilor de mai jos.

Reabilitarea și modernizarea spațiilor publice va fi abordată de o manieră integrată, având în vedere că spațiile verzi sunt o componentă a sistemului și se va desfășura numai pe bază de proiecte complexe de specialitate ce vor viza ameliorarea imaginii urbane, dezvoltarea cu prioritate a deplasărilor pietonale și a spațiilor destinate acestora, a modalităților de deplasare velo, reglementarea circulației autovehiculelor și a parcării, organizarea mobilierului urban și a vegetației. Acestea vor obține Avizul Arhitectului Șef.

Mobilierul urban va fi integrat unui concept coerent pentru imaginea urbană a spațiilor publice ale orașului.

### SECȚIUNEA 2. UTILIZARE FUNCȚIONALĂ

Se va aplica lista utilizărilor / activităților corespunzătoare fiecărei categorii de funcțiuni, conform *Anexei 1* la prezentul Regulament.

#### 1. UTILIZARI ADMISE

- (a) plantații înalte, medii și joase;
- (b) sistem de alei și platforme pentru circulații pietonale și velo;
- (c) mobilier urban, amenajări pentru jocăcă, odihnă, sport și alte activități în aer liber compatibile;
- (d) edicule, componente ale amenajării peisagere;
- (e) construcții pentru activități culturale și alimentație publică;
- (f) grupuri sanitare, spații pentru administrare și întreținere.

Se conservă de regulă actualele utilizări, ce pot fi dezvoltate, reorganizate sau modernizate, în conformitate cu necesitățile actuale.

#### 2. UTILIZĂRI ADMISE CU CONDIȚIONĂRI

Acces auto pentru întreținere, intervenții, transport de materiale pe sistemul de alei și platforme pietonale și velo, cu condiția ca acesta să aibă caracter ocazional și limitat.

Pot fi luate în considerare conversii funcționale, cu condiția ca noile folosințe să facă parte de asemenea din categoria activităților admise și să fie compatibile cu spațiile / amenajările / clădirile existente.

Elemente aferente infrastructurii tehnico-edilitare, cu condiția să deservească exclusiv spațiul respectiv, să fie amplasate în subteran sau astfel încât să aibă un impact vizual minim, să nu producă poluare fonică sau de altă natură.

#### 3. UTILIZĂRI INTERZISE

Orice utilizări, altele decât cele admise la punctul 1 și punctul 2.

Sunt interzise lucrări de terasament și sistematizare verticală de natură să afecteze amenajările din spațiile publice sau de pe parcelele adiacente.

### SECȚIUNEA 3. CONDIȚII DE AMPLASARE, ECHIPARE ȘI CONFIGURARE A CLĂDIRILOR

#### 4. CARACTERISTICILE PARCELELOR: SUPRAFEȚE, FORME, DIMENSIUNI

Se conservă structura cadastrală existentă.

Este admisibilă extinderea teritoriului zonelor verzi, caz în care, pentru conservarea coerenței de ansamblu se vor elabora un plan director (masterplan) și un P.U.Z.

#### 5. AMPLASAREA CLĂDIRILOR FAȚĂ DE ALINIAMENT

Se va stabili, după caz, prin P.U.D.

#### 6. AMPLASAREA CLĂDIRILOR FAȚĂ DE LIMITELE LATERALE ȘI POSTERIOARE ALE PARCELELOR

Se va stabili, după caz, prin P.U.D.

#### 7. AMPLASAREA CLĂDIRILOR UNELE FAȚĂ DE ALTELE PE ACEEAȘI PARCELĂ

Se va stabili, după caz, prin P.U.D.

#### 8. CIRCULAȚII ȘI ACCESE

Se vor conserva, de regulă, accesele actuale, rețeaua existentă de alei, profilele transversale și tipul de îmbrăcămînți ale acestora, ca parte esențială a imaginii urbane și a compoziției.

Sunt admise, pe baza unui plan director (masterplan) și P.U.Z, modificări ale tramei în scopul integrării acesteia în sistemul general urban al traseelor pietonale și velo, cu condiția conservării compoziției de ansamblu.

Accesele la drumurile publice adiacente se vor reabilita / realiza conform avizului eliberat de administratorul acestora.

Pentru aleile pietonale și velo din interiorul spațiilor verzi se vor utiliza sisteme rutiere specifice – agregate compactate, pavaje din piatră naturală etc. Este admisibilă folosirea de îmbrăcămînți asfaltice permeabile, cu tratamente superficiale din agregate de balastieră, asemănătoare ca imagine aleilor din agregate compactate.

#### 9. STAȚIONAREA AUTOVEHICULELOR

Este interzisă parcare automobilelor pe teritoriul zonelor verzi. Acestea se vor organiza / reglementa în vecinătatea zonelor de intrare, ca parte a sistemului de parcaje / garaje publice.

Necesarul de parcaje va fi dimensionat conform *Anexei 2* la prezentul Regulament.

#### 10. ÎNĂLȚIMEA MAXIMĂ ADMISĂ A CLĂDIRILOR

Pentru clădiri noi înălțimea maximă la cornișă nu va depăși 9 m și respectiv (D)+P+1.

#### 11. ASPECTUL EXTERIOR AL CLĂDIRILOR

Autorizarea executării construcțiilor este permisă numai dacă aspectul lor exterior nu contravine funcțiunii acestora, caracterului zonei așa cum a fost el descris în preambul și peisajului urban.

Autorizarea executării construcțiilor care, prin conformare, volumetrie și aspect exterior,

199

intră în contradicție cu aspectul general al zonei și depreciază valorile general acceptate ale urbanismului și arhitecturii, este interzisă.

Arhitectura clădirilor va fi de factură modernă și va exprima caracterul programului. Se interzice realizarea de pastişe arhitecturale sau imitarea stilurilor istorice.

## 12. CONDIȚII DE ECHIPARE EDILITARĂ ȘI EVACUAREA DEȘEURILOR

Zona e echipată edilitar complet.

Toate clădirile se vor racorda pentru asigurarea utilităților necesare la rețelele edilitare publice.

Se va da o atenție deosebită iluminatului public, ce va face obiectul unor studii de specialitate.

Se vor prevedea puncte de alimentare cu apă din rețeaua publică.

Se interzice conducerea apelor meteorice spre domeniul public sau parcelele vecine.

Firidele de bransament și contorizare vor fi integrate în împrejurimi sau clădiri.

Se interzice dispunerea aeriană a cablurilor de orice fel (electrice, telefonice, CATV etc).

În zona de întreținere se va organiza un spațiu destinat colectării deșeurilor, accesibil din spațiul public și unul pentru resturi vegetale (compost).

## 13. SPAȚII LIBERE ȘI SPAȚII PLANTATE

Se conservă, de regulă, actuala structură a spațiilor verzi, a sistemului de alei și platforme.

Intervenții importante asupra spațiilor verzi și a sistemului de alei și platforme se vor realiza numai pe bază de studii dendrologice și peisagere, în contextul conservării caracterelor specifice, pe baza unui P.U.D.

Suprafața spațiilor verzi propriu-zise, organizate pe solul natural vor ocupa minim 60% din suprafața totală a zonei verzi și vor cuprinde exclusiv vegetație (joasă, medie și înaltă). Suprafețele având o îmbrăcăminte de orice tip sunt cuprinse în categoria spațiilor libere.

Eliminarea arborilor maturi este interzisă, cu excepția situațiilor în care aceștia reprezintă un pericol iminent pentru siguranța persoanelor sau a bunurilor sau ar împiedică realizarea construcțiilor.

## 14. ÎMPREJMUIRI

Ca regulă generală împrejuririle spre spațiile publice adiacente vor fi realizate prin dispunerea perimetrală a unor garduri vii.

Împrejuririle pe zonele de învecinare cu proprietăți private vor fi de tip opac, cu înălțimea maximă de 2,20 m, de regulă din zidărie de cărămidă aparentă sau tencuită.

## SECȚIUNEA 4. POSIBILITĂȚI MAXIME DE OCUPARE ȘI UTILIZARE A TERENULUI

### 15. PROCENT MAXIM DE OCUPARE A TERENULUI (P.O.T.)

P.O.T. maxim = 5 % (numai pentru clădiri ce includ spații interioare, de orice tip)

Această reglementare se va aplica și în cazul extinderii clădirilor existente sau al adăugării de noi corpuri de clădire, calculul făcându-se în mod obligatoriu pe întregul teritoriu al scuarului, grădinii sau parcului.

## 16. COEFICIENT MAXIM DE UTILIZARE A TERENULUI (C.U.T.)

C.U.T. maxim = 0,1 (numai pentru clădiri ce includ spații interioare, de orice tip)

Această reglementare se va aplica și în cazul extinderii, mansardării, supraetajării clădirilor existente sau al adăugării de noi corpuri de clădire, calculul făcându-se în mod obligatoriu pe întregul teritoriu al scuarului, grădinii sau parcului.

## **Vs** Zona verde – cu rol de complex sportiv

### **SECȚIUNEA 1. CARACTERUL ZONEI**

Spații verzi – parcuri, baze sportive, publice sau private, cu acces public limitat.  
Accesul publicului este permis după un orar prestabilit, pe bază de taxă.

#### **A. CONDIȚIONĂRI PRIMARE**

Este interzisă schimbarea destinației acestei categorii de spații. Această reglementare are caracter definitiv și nu poate fi schimbată prin P.U.Z.

Teritoriul de studiu al P.U.D. este zona verde în cauză în integralitatea sa.

Tema de proiectare pentru elaborarea P.U.D. va fi avizată în prealabil de către CTATU.

Autorizarea lucrărilor de reabilitare se va face pe baza prezentului regulament, de la care nu sunt admise derogări.

Pentru intervenții ce vizează reabilitarea / restaurarea acestui tip de spații se vor elabora un plan director (masterplan) și un P.U.D.

Nu se admit intervenții care permanentizează corpurile parazitare (reparații capitale, extinderi etc).

Intervențiile vor urmări în primul rând conservarea coerenței ansamblului, reabilitarea construcțiilor, amenajărilor, plantațiilor, ameliorarea elementelor peisagere și de mediu.

#### **B. SERVIUȚI PENTRU OBIECTIVE DE UTILITATE PUBLICĂ AFLATE ÎN ZONĂ, ALTE RESTRICȚII**

Se vor aplica în mod obligatoriu servituțile generate de obiectivele de utilitate publică precum și celelalte restricții, așa cum sunt ele evidențiate în PUG - planșa 3.2. „Reglementări Urbanistice – Unități Teritoriale de Referință” și în RLU – Cap. 2 – Terenuri și Zone cu Regim Special și Cap. 3 - Condiții Generale Privitoare la Construcții.

##### **Servituți de utilitate publică:**

Pentru trama stradală până la nivel de colectoare se vor aplica servituțile așa cum sunt ele marcate în PUG (a se vedea planșa 3.2. „Reglementări Urbanistice – Unități Teritoriale de Referință”).

În cazul elaborării P.U.Z., în cadrul acestuia se vor stabili locații concrete și servituțile de utilitate publică aferente pentru trama stradală de interes local, infrastructura edilitară, spațiile verzi etc, conform programului urbanistic stabilit prin Avizul de Oportunitate (Avizul Arhitectului Șef).

Emiterea Autorizației de construire pentru alte lucrări decât cele de utilitate publică, pe terenurile afectate de o servitute de utilitate publică, este interzisă.

Prin excepție, pentru imobilele existente grevate de o servitute publică, până la aplicarea acesteia, pot fi autorizate lucrări care nu conduc la amplificarea volumului construcțiilor cum ar fi: lucrări de întreținere curentă, modificări interioare sau schimbări de destinație, lucrări cu caracter provizoriu: panouri de afișaj, firme și reclame, lucrări de consolidare.

Suprafețele de teren grevate de servituți de utilitate publică vor fi dezmembrate din parcelele inițiale și înscrise în C.F. cu destinația de *teren rezervat pentru servitute de utilitate publică*.

#### **C. REGLEMENTARI PENTRU SPAȚIUL PUBLIC**

Amenajarea și utilizarea spațiului public se va face cu respectarea reglementărilor cuprinse în Anexa 4 și a reglementărilor de mai jos.

Reabilitarea și modernizarea spațiilor publice va fi abordată de o manieră integrată, având în vedere că spațiile verzi sunt o componentă a sistemului, și se va desfășura numai pe bază de proiecte complexe de specialitate ce vor viza ameliorarea imaginii urbane, dezvoltarea cu prioritate a deplasărilor pietonale și a spațiilor destinate acestora, a modalităților de deplasare velo, reglementarea circulației autovehiculelor și a parcării, organizarea mobilierului urban și a vegetației. Acestea vor obține Avizul Arhitectului Șef.

Mobilierul urban va fi integrat unui concept coerent pentru imaginea urbană a spațiilor publice ale orașului.

## **SECȚIUNEA 2. UTILIZARE FUNCȚIONALĂ**

Se va aplica lista utilizărilor / activităților corespunzătoare fiecărei categorii de funcțiuni, conform *Anexei 1* la prezentul Regulament.

### **1. UTILIZĂRI ADMISE**

- (a) plantații înalte, medii și joase;
- (b) sistem de alei și platforme pentru circulații pietonale și velo;
- (c) mobilier urban, amenajări pentru joacă și odihnă, alte activități în aer liber compatibile;
- (d) edicule, componente ale amenajării peisagere;
- (e) terenuri de sport în aer liber;
- (f) tribune pentru spectatori;
- (g) construcții pentru activități sportive;
- (h) vestiare, grupuri sanitare, săli de antrenament, spații tehnice, pentru administrare și întreținere;
- (i) unități de alimentație publică, cu ADC de maxim 100 mp (cafeterie, cafenea, bufet etc.).

Se conservă de regulă actualele utilizări, ce pot fi dezvoltate, reorganizate sau modernizate, în conformitate cu necesitățile actuale.

### **2. UTILIZĂRI ADMISE CU CONDIȚIONĂRI**

Acces auto pentru întreținere, intervenții, transport de materiale pe sistemul de alei și platforme pietonale și velo, cu condiția ca acesta să aibă caracter ocazional și limitat.

Pot fi luate în considerare conversii funcționale, cu condiția ca noile folosințe să facă parte de asemenea din categoria activităților admise și să fie compatibile cu spațiile / amenajările / clădirile existente.

Elemente aferente infrastructurii tehnico-edilitare, cu condiția să deservească exclusiv spațiul respectiv, să fie amplasate în subteran sau astfel încât să aibă un impact vizual minim, să nu producă poluare fonică sau de altă natură.

### **3. UTILIZĂRI INTERZISE**

Orice utilizări, altele decât cele admise la punctul 1 și punctul 2.

Sunt interzise lucrări de terasament și sistematizare verticală de natură să afecteze amenajările din spațiile publice sau de pe parcelele adiacente.



### SECȚIUNEA 3. CONDIȚII DE AMPLASARE, ECHIPARE ȘI CONFIGURARE A CLĂDIRILOR

#### 4. CARACTERISTICILE PARCELELOR: SUPRAFEȚE, FORME, DIMENSIUNI

Se conservă structura cadastrală existentă.

Este admisibilă extinderea teritoriului zonelor verzi cu rol de complex sportiv, caz în care, pentru conservarea coerenței de ansamblu, se vor elabora un plan director (masterplan) și un P.U.Z.

#### 5. AMPLASAREA CLĂDIRILOR FAȚĂ DE ALINIAMENT

Se va stabili, după caz, prin P.U.D.

#### 6. AMPLASAREA CLĂDIRILOR FAȚĂ DE LIMITELE LATERALE ȘI POSTERIOARE ALE PARCELELOR

Se va stabili, după caz, prin P.U.D.

#### 7. AMPLASAREA CLĂDIRILOR UNELE FAȚĂ DE ALTELE PE ACEEAȘI PARCELĂ

Se va stabili, după caz, prin P.U.D.

#### 8. CIRCULAȚII ȘI ACCESE

Se vor conserva, de regulă, accesele actuale, rețeaua existentă de alei, profilele transversale și tipul de îmbrăcămînți ale acestora, ca parte esențială a imaginii urbane și a compoziției.

Sunt admise, pe baza unui plan director (masterplan) și P.U.Z., modificări ale tramei în scopul integrării acestora în sistemul general urban al traseelor pietonale și velo, cu condiția conservării compoziției de ansamblu.

Accesele la drumurile publice adiacente se vor reabilita / realiza conform avizului eliberat de administratorul acestora.

Pentru aleile pietonale și velo din interiorul spațiilor verzi se vor utiliza sisteme rutiere specifice – agregate compactate, pavaje din piatră naturală etc. Este admisibilă folosirea de îmbrăcămînți asfaltice cu tratamente superficiale din agregate de balastieră, asemănătoare ca imagine aleilor din agregate compactate.

#### 9. STAȚIONAREA AUTOVEHICULELOR

Este interzisă parcare automobilelor pe teritoriul zonelor verzi. Acestea se vor organiza / reglementa în vecinătatea zonelor de intrare, ca parte a sistemului de parcaje / garaje publice, sau în sistem privat.

Necesarul de parcaje va fi dimensionat conform *Anexei 2* la prezentul Regulament.

#### 10. ÎNĂLȚIMEA MAXIMĂ ADMISĂ A CLĂDIRILOR

Pentru clădiri noi înălțimea maximă la cornișă nu va depăși 12 m și respectiv (D)+P+1

#### 11. ASPECTUL EXTERIOR AL CLĂDIRILOR

Autorizarea executării construcțiilor este permisă numai dacă aspectul lor exterior nu

contravine funcțiunii acestora, caracterului zonei așa cum a fost el descris în preambul și peisajului urban.

Autorizarea executării construcțiilor care, prin conformare, volumetrie și aspect exterior, intră în contradicție cu aspectul general al zonei și depreciază valorile general acceptate ale urbanismului și arhitecturii, este interzisă.

Arhitectura clădirilor va fi de factură modernă și va exprima caracterul programului. Se interzice realizarea de pastişe arhitecturale sau imitarea stilurilor istorice.

## 12. CONDIȚII DE ECHIPARE EDILITARĂ ȘI EVACUAREA DEȘEURILOR

Zona e echipată edilitar complet.

Toate clădirile se vor racorda pentru asigurarea utilităților necesare la rețelele edilitare publice.

Se va da o atenție deosebită iluminatului exterior, ce va face obiectul unor studii de specialitate.

Se vor prevedea puncte de alimentare cu apă din rețeaua publică.

Se interzice conducerea apelor meteorice spre domeniul public sau parcelele vecine.

Firidele de bransament și contorizare vor fi integrate în împrejmuiri sau clădiri.

Se interzice dispunerea aeriană a cablurilor de orice fel (electrice, telefonice, CATV etc.).

În zona de întreținere se va organiza un spațiu destinat colectării deșeurilor, accesibil din spațiul public și unul pentru resturi vegetale (compost).

## 13. SPAȚII LIBERE ȘI SPAȚII PLANTATE

Se conservă, de regulă, actuala structură a spațiilor verzi, a sistemului de alei și platforme.

Intervenții importante asupra spațiilor verzi și a sistemului de alei și platforme se vor realiza numai pe bază de studii dendrologice și peisagere, în contextul conservării caracterelor specifice, pe baza unui P.U.D.

Suprafața spațiilor verzi propriu-zise, organizate pe solul natural vor ocupa minim 50% din suprafața totală a zonei verzi și vor cuprinde exclusiv vegetație (joasă, medie și înaltă). Suprafețele având o îmbrăcăminte de orice tip sunt cuprinse în categoria spațiilor libere.

Eliminarea arborilor maturi este interzisă, cu excepția situațiilor în care aceștia reprezintă un pericol iminent pentru siguranța persoanelor sau a bunurilor sau ar împiedică realizarea construcțiilor.

## 14. ÎMPREJMUIRI

Spre spațiul public aliniamentul va fi obligatoriu închis pe toată lungimea sa prin împrejmuire.

Împrejmuirile orientate spre spațiul public vor avea un soclu opac cu înălțimea maximă de 80 cm și o parte transparentă, realizată din grilaj metalic sau într-un sistem similar care permite vizibilitatea în ambele direcții și pătrunderea vegetației. Înălțimea maximă a împrejmuirilor va fi de 2,2 m. Împrejmuirile vor putea fi dublate de garduri vii.

Împrejmuirile spre parcelele vecine vor avea maximum 2,20 m înălțime și vor fi de tip opac, de regulă din zidărie de cărămidă aparentă sau tencuită.

Tratamentul arhitectural al împrejmuirilor va fi corelat cu cel al clădirilor aflate pe parcelă.

## **SECȚIUNEA 4. POSIBILITĂȚI MAXIME DE OCUPARE ȘI UTILIZARE A TERENULUI**

### **15. PROCENT MAXIM DE OCUPARE A TERENULUI (P.O.T.)**

P.O.T. maxim = 10% (numai pentru clădiri ce includ spații interioare, de orice tip)

Această reglementare se va aplica și în cazul extinderii clădirilor existente sau al adăugării de noi corpuri de clădire, calculul făcându-se în mod obligatoriu pe întregul teritoriu al scuarului, grădinii sau parcului.

### **16. COEFICIENT MAXIM DE UTILIZARE A TERENULUI (C.U.T.)**

C.U.T. maxim = 0,2 (numai pentru clădiri ce includ spații interioare, de orice tip)

Această reglementare se va aplica și în cazul extinderii, mansardării, supraetajării clădirilor existente sau al adăugării de noi corpuri de clădire, calculul făcându-se în mod obligatoriu pe întregul teritoriu al scuarului, grădinii sau parcului.

## **Ve** Zona verde de protecție a apelor sau cu rol de culoar ecologic

### **SECȚIUNEA 1. CARACTERUL ZONEI**

Zona cuprinde porțiuni ale culoarelor râului Someșul Mic și Canalului Morii, ce includ albiile minore, amenajările hidrologice, cele de maluri, fâșii sau spații verzi, circulații pietonale și velo, mobilier urban etc., precum și fâșiile de protecție a cursurilor de apă secundare – pâraielor - de pe versanți.

Culoarele aferente cursurilor de apă oferă oportunitatea dezvoltării unei rețele de spații verzi ce pot include trasee pietonale și deci crearea unor legături avantajoase în structura urbană.

### **A. CONDIȚIONĂRI PRIMARE**

Este interzisă schimbarea destinației acestei categorii de spații. Această reglementare are caracter definitiv și nu poate fi schimbată prin P.U.Z.

Organizarea de ansamblu a culoarelor Someșului și Canalului Morii va fi reglementată prin intermediul unor planuri directoare / P.U.Z. întocmite pentru întregul parcurs intravilan al acestora sau pentru segmente semnificative ale acestui parcurs. Acestea vor stabili caracterul general al fiecărui tronson, secțiunile / profilele de principiu ale malurilor, relațiile cu cartierele riverane, seturi de măsuri, recomandări, restricții, servituți etc și tronsoanele pentru care se vor elabora P.U.D, în vederea amenajării și organizării concrete a spațiilor.

Pentru orice intervenții ce vizează amenajarea / reorganizarea acestui tip de spații se vor elabora în mod obligatoriu P.U.D.

Cursurile de apă secundare – pâraiele - de pe versanți și fâșiile de protecție aferente vor face obiectul unui program de amenajare complexă, ce va urmări conservarea sau redobândirea caracterului cvasinatural al acestora. Programul va viza amenajarea hidrotehnică, înființarea infrastructurii pentru traficul lent pe anumite porțiuni și organizarea spațiilor verzi, într-un concept peisagistic coerent.

Acolo unde acestea sunt adiacente zonelor de urbanizare, terenul aferent fâșiei de protecție va deveni parte a domeniului public. Porțiunile de teren aflate în prezent în proprietate privată afectate vor trece în proprietate publică, ca parte din cota fixă de 10% din suprafața urbanizată destinată obiectivelor de utilitate publică. Operațiunea va fi reglementată în cadrul fiecărui P.U.Z. de urbanizare.

Intervențiile vor urmări, pe lângă aspectele tehnice, asigurarea coerenței imaginii urbane, reabilitarea amenajărilor, a plantațiilor, ameliorarea peisajului și a mediului.

### **B. SERVITUȚI PENTRU OBIECTIVE DE UTILITATE PUBLICĂ AFLATE ÎN ZONĂ, ALTE RESTRICȚII**

Se vor aplica în mod obligatoriu servituțile generate de obiectivele de utilitate publică precum și celelalte restricții, așa cum sunt ele evidențiate în PUG - planșa 3.2. „Reglementări Urbanistice – Unități Teritoriale de Referință” și în RLU – Cap. 2 – Terenuri și Zone cu Regim Special și Cap. 3 - Condiții Generale Privitoare la Construcții.

#### **Servituți de utilitate publică:**

Pentru trama stradală până la nivel de colectoare se vor aplica servituțile așa cum sunt ele marcate în PUG (a se vedea planșa 3.2. „Reglementări Urbanistice – Unități Teritoriale de Referință”).

În cazul elaborării P.U.Z., în cadrul acestuia se vor stabili locații concrete și servituțile de

207

utilitate publică aferente pentru trama stradală de interes local, infrastructura edilitară, spațiile verzi etc, conform programului urbanistic stabilit prin Avizul de Oportunitate (Avizul Arhitectului Șef).

Emiterea Autorizației de construire pentru alte lucrări decât cele de utilitate publică, pe terenurile afectate de o servitute de utilitate publică, este interzisă.

Prin excepție, pentru imobilele existente grevate de o servitute publică, până la aplicarea acesteia, pot fi autorizate lucrări care nu conduc la amplificarea volumului construcțiilor cum ar fi: lucrări de întreținere curentă, modificări interioare sau schimbări de destinație, lucrări cu caracter provizoriu: panouri de afișaj, firme și reclame, lucrări de consolidare.

Suprafețele de teren grevate de servituți de utilitate publică vor fi dezmembrate din parcelele inițiale și înscrise în C.F. cu destinația de *teren rezervat pentru servitute de utilitate publică*.

## C. REGLEMENTĂRI PENTRU SPAȚIUL PUBLIC

Amenajarea și utilizarea spațiului public se va face cu respectarea reglementărilor cuprinse în Anexa 4 și a reglementărilor de mai jos.

Majoritatea spațiilor din această categorie sunt parte a sistemului de spații publice. Organizarea, reabilitarea sau modernizarea acestora va fi abordată de o manieră integrată și se va desfășura numai pe bază de proiecte complexe de specialitate ce vor viza ameliorarea funcționalității și imaginii urbane, dezvoltarea cu prioritate a deplasărilor pietonale / velo și a infrastructurii specifice, reglementarea circulației autovehiculelor și a parcării, organizarea mobilierului urban și a vegetației. Acestea vor obține Avizul Arhitectului Șef.

Mobilierul urban va fi integrat unui concept coerent pentru imaginea urbană a spațiilor publice ale orașului.

## SECȚIUNEA 2. UTILIZARE FUNCȚIONALĂ

Se va aplica lista utilizărilor / activităților corespunzătoare fiecărei categorii de funcțiuni, conform *Anexei 1* la prezentul Regulament.

### 1. UTILIZĂRI ADMISE

- (a) plantații înalte, medii și joase;
- (b) sistem de alei și platforme pentru circulații pietonale și velo;
- (c) mobilier urban, amenajări pentru jocăcă, odihnă, sport și alte activități în aer liber compatibile;
- (d) edicule, componente ale amenajării peisagere;
- (e) lucrări și amenajări hidrotehnice.

### 2. UTILIZĂRI ADMISE CU CONDIȚIONĂRI

Elemente aferente infrastructurii tehnico-edilitare, cu condiția să fie amplasate în subteran sau astfel încât să aibă un impact vizual minim, să nu producă poluare fonică sau de altă natură.

### 3. UTILIZĂRI INTERZISE

Orice utilizări, altele decât cele admise la punctul 1 și punctul 2.

### SECȚIUNEA 3. CONDIȚII DE AMPLASARE, ECHIPARE ȘI CONFIGURARE A CLĂDIRILOR

#### 4. CARACTERISTICILE PARCELELOR: SUPRAFEȚE, FORME, DIMENSIUNI

În zonele constituite se conservă de regulă structura cadastrală existentă.

În zonele de restructurare, prin aplicarea procedurii reglementate, în cadrul planurilor directoare (masterplan) și a P.U.Z. de restructurare, se va asigura extinderea suprafețelor acestor tipuri de zone verzi acolo unde e necesar, ca și dezvoltarea în imediata vecinătate a unora de tip Va sau Vs.

În zonele de urbanizare, prin aplicarea procedurii reglementate, în cadrul planurilor directoare (masterplan) și a P.U.Z. de urbanizare, se va asigura constituirea ca spații publice de tip Ve a culoarelor de protecție a cursurilor de apă așa cum sunt ele evidențiate în plașa 3.2. „Reglementări Urbanistice – Unități Teritoriale de Referință”, ca și dezvoltarea în imediata vecinătate a acestora a unora de tip UVa sau UVs. În acest scop se vor utiliza suprafețe de teren din cadrul cotei fixe de 10% din teritoriul ce urmează a fi urbanizat, destinate obiectivelor de utilitate publică.

#### 5. AMPLASAREA CLĂDIRILOR FAȚA DE ALINIAMENT

Nu e cazul.

#### 6. AMPLASAREA CLĂDIRILOR FAȚA DE LIMITELE LATERALE ȘI POSTERIOARE ALE PARCELELOR

Nu e cazul.

#### 7. AMPLASAREA CLĂDIRILOR UNELE FAȚA DE ALTELE PE ACEEAȘI PARCELĂ

Nu e cazul.

#### 8. CIRCULAȚII ȘI ACCESE

Sunt admise, pe baza unui plan director (masterplan) și P.U.Z, modificări ale organizării spațiale în scopul integrării acestora în sistemul general urban al traseelor pietonale și velo.

Pentru aleile pietonale și velo din interiorul spațiilor verzi se vor utiliza sisteme rutiere specifice – agregate compactate, pavaje din piatră naturală etc. Este admisibilă folosirea de îmbrăcămînți asfaltice, cu tratamente superficiale din agregate de balastieră, asemănătoare ca imagine aleilor din agregate compactate.

#### 9. STAȚIONAREA AUTOVEHICULELOR

Este interzisă parcarele automobilelor pe teritoriul zonelor verzi. Acestea se vor organiza / reglementa ca parte a sistemului de parcaje / garaje publice.

#### 10. ÎNĂLȚIMEA MAXIMĂ ADMISĂ A CLĂDIRILOR

Nu e cazul.

#### 11. ASPECTUL EXTERIOR AL CLĂDIRILOR

Nu e cazul.

## **12. CONDIȚII DE ECHIPARE EDILITARĂ ȘI EVACUAREA DEȘEURILOR**

Zona e echipată edilitar complet.

Se va da o atenție deosebită iluminatului public, ce va face obiectul unor studii de specialitate.

Se vor prevedea puncte de alimentare cu apă din rețeaua publică.

Se interzice dispunerea aeriană a cablurilor de orice fel (electrice, telefonice, CATV etc).

## **13. SPAȚII LIBERE ȘI SPAȚII PLANTATE**

Se conservă, de regulă, actuala structură a spațiilor verzi, a sistemului de alei și platforme.

Intervenții vizând regularizări de albiu, amenajări hidrotehnice, praguri de fund, bazine de retenție, organizarea spațiilor verzi, a sistemelor de alei și platforme etc., se vor realiza numai pe baza unor P.U.D. ce vor include studii de fundamentare hidrologice, dendrologice, peisagere etc. Se va urmări în mod obligatoriu conservarea / redarea caracterului cvasinatural al zonei. Se interzice placarea albiilor / malurilor cu plăci de beton sau betonarea acestora.

În zonele de restructurare / urbanizare, fâșiile de protecție vor fi organizate ca spații verzi publice cuprinzând vegetație joasă, medie și înaltă, urmărindu-se fixarea terenului, protejarea acestuia față de fenomene de eroziune. Se vor putea organiza trasee pietonale și velo, locuri de odihnă etc.

Eliminarea arborilor maturi este interzisă, cu excepția situațiilor în care aceștia reprezintă un pericol iminent pentru siguranța persoanelor sau a bunurilor sau ar împiedică realizarea construcțiilor.

## **14. ÎMPREJMUIRI**

Ca regulă generală împrejmuirile spre spațiile publice adiacente vor fi realizate prin dispunerea perimetrală a unor garduri vii.

Împrejmuirile pe zonele de învecinare cu proprietăți private vor fi de tip transparent, cu înălțimea maximă de 2,20 m.

## **SECȚIUNEA 4. POSIBILITĂȚI MAXIME DE OCUPARE ȘI UTILIZARE A TERENULUI**

### **15. PROCENT MAXIM DE OCUPARE A TERENULUI (P.O.T.)**

P.O.T. maxim = 1%

### **16. COEFICIENT MAXIM DE UTILIZARE A TERENULUI (C.U.T.)**

P.O.T. Maxim = 1%

**Vpr**      **Zonă verde de protecție față de infrastructura majoră, de protecție sanitară, plantații cu rol de stabilizare a versanților și de reconstrucție ecologică**

**SECȚIUNEA 1. CARACTERUL ZONEI**

Zona cuprinde:

- (a) spații verzi cu rol de protecție față de infrastructura majoră – rețele magistrale de transport a energiei electrice și gazului metan, căi ferate și rutiere etc.;
- (b) spații verzi cu rol de protecție sanitară față de gropi de gunoi active sau în conservare stații de epurare a apelor uzate etc.;
- (c) zone verzi pentru reconstrucția ecologică a unor teritorii degradate;
- (d) plantații cu rol de stabilizare a versanților abrupti, rezultat al unor intervenții antropice sau cu risc natural de alunecare.

**A. CONDIȚIONĂRI PRIMARE**

Prezentul Regulament se va aplica în corelare cu cadrul normativ specific fiecărei situații / caz în parte.

Pentru organizarea urbanistică a acestor zone se vor elabora P.U.D.

Este interzisă schimbarea destinației acestei categorii de spații.

**B. SERVITUȚI PENTRU OBIECTIVE DE UTILITATE PUBLICĂ AFLATE ÎN ZONĂ, ALTE RESTRICȚII**

Se vor aplica în mod obligatoriu servituțile generate de obiectivele de utilitate publică precum și celelalte restricții, așa cum sunt ele evidențiate în PUG - planșa 3.2. „*Reglementări Urbanistice – Unități Teritoriale de Referință*” și în RLU – *Cap. 2 – Terenuri și Zone cu Regim Special și Cap. 3 - Condiții Generale Privitoare la Construcții*.

**Servituți de utilitate publică:**

Pentru trama stradală până la nivel de colectoare se vor aplica servituțile așa cum sunt ele marcate în PUG (a se vedea planșa 3.2. „*Reglementări Urbanistice – Unități Teritoriale de Referință*”).

În cazul elaborării P.U.Z., în cadrul acestuia se vor stabili locații concrete și servituțile de utilitate publică aferente pentru trama stradală de interes local, infrastructura edilitară, spațiile verzi etc., conform programului urbanistic stabilit prin Avizul de Oportunitate (Avizul Arhitectului Șef).

Emiterea Autorizației de construire pentru alte lucrări decât cele de utilitate publică, pe terenurile afectate de o servitute de utilitate publică, este interzisă.

Prin excepție, pentru imobilele existente grevate de o servitute publică, până la aplicarea acesteia, pot fi autorizate lucrări care nu conduc la amplificarea volumului construcțiilor cum ar fi: lucrări de întreținere curentă, modificări interioare sau schimbări de destinație, lucrări cu caracter provizoriu: panouri de afișaj, firme și reclame, lucrări de consolidare.

Suprafețele de teren grevate de servituți de utilitate publică vor fi dezmembrate din parcelele inițiale și înscrise în C.F. cu destinația de *teren rezervat pentru servitute de utilitate publică*.



## C. REGLEMENTĂRI PENTRU SPAȚIUL PUBLIC

Amenajarea și utilizarea spațiului public se va face cu respectarea reglementărilor cuprinse în Anexa 4 și a reglementărilor de mai jos.

Reabilitarea și modernizarea spațiilor publice va fi abordată de o manieră integrată, având în vedere că aceste spații sunt o componentă a sistemului, și se va desfășura numai pe bază de proiecte complexe de specialitate ce vor viza ameliorarea imaginii urbane, dezvoltarea cu prioritate a deplasărilor pietonale și a spațiilor destinate acestora, a modalităților de deplasare velo, reglementarea circulației autovehiculelor și a parcării, organizarea mobilierului urban și a vegetației. Acestea vor obține Avizul Arhitectului Șef.

Mobilierul urban va fi integrat unui concept coerent pentru imaginea urbană a spațiilor publice ale orașului.

### SECȚIUNEA 2. UTILIZARE FUNCȚIONALĂ

Se va aplica lista utilizărilor / activităților corespunzătoare fiecărei categorii de funcțiuni, conform *Anexei 1* la prezentul Regulament.

#### 1. UTILIZĂRI ADMISE

(a) plantații înalte, medii și joase, în conformitate cu cadrul normativ specific fiecărei categorii de utilizare în parte.

#### 2. UTILIZĂRI ADMISE CU CONDIȚIONARI

Spații verzi cu acces public:

- (a) sistem de alei și platforme pentru circulații pietonale și velo;
- (b) mobilier urban, amenajări pentru activități în aer liber compatibile – sport, joacă, odihnă;
- (c) edicule, componente ale amenajării peisagere cu condiția ca stabilirea profilului funcțional să se facă în corelare cu cadrul normativ specific fiecărei categorii de utilizare în parte.
- (d) construcții subterane;
- (e) căi de acces auto pe terenurile cu categoria de folosință curți construcții.

Elemente aferente altor tipuri de infrastructuri urbane (de circulație, tehnico-edilitare etc.), cu condiția compatibilității.

#### 3. UTILIZĂRI INTERZISE

Orice utilizări, altele decât cele admise la punctul 1 și punctul 2.

### SECȚIUNEA 3. CONDIȚII DE AMPLASARE, ECHIPARE ȘI CONFIGURARE A CLĂDIRILOR

#### 4. CARACTERISTICILE PARCELELOR: SUPRAFEȚE, FORME, DIMENSIUNI

Nu e cazul

#### 5. AMPLASAREA CLĂDIRILOR FAȚĂ DE ALINIAMENT

Nu e cazul

212

## 6. AMPLASAREA CLĂDIRILOR FAȚĂ DE LIMITELE LATERALE ȘI POSTERIOARE ALE PARCELELOR

Nu e cazul

## 7. AMPLASAREA CLĂDIRILOR UNELE FAȚĂ DE ALTELE PE ACEEAȘI PARCELĂ

Nu e cazul

## 8. CIRCULAȚII ȘI ACCESE

Se vor integra în sistemul general urban al traseelor pietonale și velo.

Pentru aleile pietonale și velo din interiorul spațiilor verzi se vor utiliza sisteme rutiere specifice – agregate compactate, pavaje din piatră naturală etc. Este admisibilă folosirea de îmbrăcăminți asfaltice cu tratamente superficiale din agregate de balastieră, asemănătoare ca imagine aleilor din agregate compactate.

## 9. STAȚIONAREA AUTOVEHICULELOR

Este interzisă parcarea automobilelor pe teritoriul zonelor verzi. Acestea se vor organiza / reglementa ca parte a sistemului de parcaje / garaje publice.

## 10. ÎNĂLȚIMEA MAXIMĂ ADMISĂ A CLĂDIRILOR

Nu e cazul.

## 11. ASPECTUL EXTERIOR AL CLĂDIRILOR

Nu e cazul.

## 12. CONDIȚII DE ECHIPARE EDILITARĂ ȘI EVACUAREA DEȘEURILOR

Zonele vor fi echipate edilitar conform necesităților specifice.

Se va da o atenție deosebită iluminatului public, ce va face obiectul unor studii de specialitate.

În cazul în care accesul public e permis, se vor prevedea puncte de alimentare cu apă din rețeaua publică.

## 13. SPAȚII LIBERE ȘI SPAȚII PLANTATE

Intervenții importante asupra spațiilor verzi și a sistemului de alei și platforme se vor realiza numai pe bază de studii dendrologice și peisagere, pe baza unui P.U.D, în corelare cu cadrul normativ specific fiecărei categorii de utilizare în parte.

Eliminarea arborilor maturi este interzisă, cu excepția situațiilor în care locația acestora e în contradicție cu cadrul normativ specific categoriei de utilizare respective.

## 14. ÎMPREJMUIRI

Ca regulă generală împrejmuirile spre spațiile publice adiacente vor fi realizate prin dispunerea perimetrală a unor garduri vii.

213

Împrejmuirile pe zonele de învecinare cu proprietăți private vor fi de tip opac, cu înălțimea maximă de 2,20 m.

#### **SECȚIUNEA 4. POSIBILITĂȚI MAXIME DE OCUPARE ȘI UTILIZARE A TERENULUI**

##### **15. PROCENT MAXIM DE OCUPARE A TERENULUI (P.O.T.)**

P.O.T. maxim = 0%

##### **16. COEFICIENT MAXIM DE UTILIZARE A TERENULUI (C.U.T.)**

C.U.T. Maxim = 0

## Vp Zona verde – păduri în intravilan

### SECȚIUNEA 1. CARACTERUL ZONEI

Terenuri împădurite situate în intravilan, introduse prin documentații de urbanism (P.U.G, P.U.Z.) înainte de revizuirea Codului Silvic în anul 2008.

Subzone:

**S\_Vpa – Subzona pădurilor cu rol de agrement** – Terenuri împădurite din intravilan incluse ca subzone în cadrul unor zone verzi de mari dimensiuni – parcuri cu funcțiuni complexe.

**S\_VPf/ps – Subzonă de pășuni / fânațe în interiorul zonelor împădurite**

#### A. CONDIȚIONĂRI PRIMARE

Este interzisă schimbarea destinației acestei categorii de spații. Această reglementare are caracter definitiv și nu poate fi schimbată prin P.U.Z.

Prezentul Regulament se va aplica în corelare cu Codul Silvic.

**S\_Vpa – Subzona pădurilor cu rol de agrement**

Subzona în totalitatea sa va fi reglementată în cadrul UTR din care face parte, prin P.U.Z. de urbanizare aferent acesteia.

Pentru structurarea acestui tip de spații se vor elabora în continuare un plan director (masterplan) și un P.U.D.

#### B. SERVITUȚI PENTRU OBIECTIVE DE UTILITATE PUBLICĂ AFLATE ÎN ZONĂ, ALTE RESTRICȚII

Se vor aplica în mod obligatoriu servituțile generate de obiectivele de utilitate publică precum și celelalte restricții, așa cum sunt ele evidențiate în PUG - planșa 3.2. „Reglementări Urbanistice – Unități Teritoriale de Referință” și în RLU – Cap. 2 – Terenuri și Zone cu Regim Special și Cap. 3 - Condiții Generale Privitoare la Construcții.

**Servituți de utilitate publică:**

Pentru trasa stradală până la nivel de colectoare se vor aplica servituțile așa cum sunt ele marcate în PUG (a se vedea planșa 3.2. „Reglementări Urbanistice – Unități Teritoriale de Referință”).

În cazul elaborării P.U.Z., în cadrul acestuia se vor stabili locații concrete și servituțile de utilitate publică aferente pentru trasa stradală de interes local, infrastructura edilitară, spațiile verzi etc, conform programului urbanistic stabilit prin Avizul de Oportunitate (Avizul Arhitectului Șef).

Emiterea Autorizației de construire pentru alte lucrări decât cele de utilitate publică, pe terenurile afectate de o servitute de utilitate publică, este interzisă.

Prin excepție, pentru imobilele existente grevate de o servitute publică, până la aplicarea acesteia, pot fi autorizate lucrări care nu conduc la amplificarea volumului construcțiilor cum ar fi: lucrări de întreținere curentă, modificări interioare sau schimbări de destinație, lucrări cu caracter provizoriu: panouri de afișaj, firme și reclame, lucrări de consolidare.

Suprafețele de teren grevate de servituți de utilitate publică vor fi dezmembrate din parcelele inițiale și înscrise în C.F. cu destinația de *teren rezervat pentru servitute de utilitate publică*.

#### C. REGLEMENTĂRI PENTRU SPAȚIUL PUBLIC

Nu e cazul

## SECȚIUNEA 2. UTILIZARE FUNCȚIONALĂ

Se va aplica lista utilizărilor / activităților corespunzătoare fiecărei categorii de funcțiuni, conform *Anexei 1* la prezentul Regulament.

### 1. UTILIZĂRI ADMISE

Exploatare în regim silvic

Rețele magistrale, căi de comunicație, rețele de telecomunicații, alte lucrări de infrastructură

**S\_Vpa – Subzona pădurilor cu rol de agrement**

- (a) promenadă, alergare
- (b) odihnă
- (c) călărie
- (d) deplasări velo

Pentru aceste utilizări se poate organiza un sistem de alei, platforme și piste pentru biciclete. Este admisă introducerea iluminatului public. Amenajările și echiparea subzonei se vor face în concordanță cu legislația silvică și cu avizul Direcției Silvice și a ITRS.

**S\_VPf/ps – Subzonă de pășuni / fânațe în interiorul zonelor împădurite** – se conservă utilizarea actuală.

### 2. UTILIZARI ADMISE CU CONDIȚIONARI

Acces auto numai pentru exploatare în regim silvic.

Realizarea **inelului sudic** al municipiului pe traseul marcat în planșa 3.2. „*Reglementări Urbanistice – Unități Teritoriale de Referință*” - **UTR Tr** - cu condiția ca proiectul să parcurgă și să se conformeze în totalitate procedurilor legale privitoare la scoaterea din fondul forestier a suprafețelor destinate obiectivelor de utilitate publică.

**S\_Vpa – Subzona pădurilor cu rol de agrement**

- (a) edicule – chioscuri, adăposturi etc, parte a amenajării peisagere, cu condiția să aibă în componență numai spații deschise.
- (b) acces auto pentru întreținere, intervenții, colectarea deșeurilor, transport de materiale pe sistemul de alei și platforme pietonale și velo, cu condiția ca acesta să aibă caracter ocazional și limitat.
- (c) elemente aferente infrastructurii tehnico-edilitare, cu condiția să deservească exclusiv spațiul respectiv, să fie amplasate în subteran sau astfel încât să aibă un impact vizual minim, să nu producă poluare fonică sau de altă natură.

Amenajările și echiparea subzonei se vor face în concordanță cu legislația silvică și cu avizul Direcției Silvice și al ITRS.

**S\_VPf/ps – Subzonă de pășuni / fânațe în interiorul zonelor împădurite**

Se recomandă / admite schimbarea destinației pășunilor în fânațe.

### 3. UTILIZĂRI INTERZISE

Orice utilizări, altele decât cele admise la punctul 1 și punctul 2.

Sunt interzise orice fel de construcții, permanente sau definitive, de orice natură și cu orice destinație, în afara celor aferente **S\_Vpa**, reglementate la pct. 2.

Este interzisă împrejmuirea pădurii sau a unor părți ale acesteia, indiferent de structura de proprietate.

Este interzis accesul oricăror tipuri de autovehicule, (autoturisme, autoutilitare,

216

autocamioane, motociclete, motorete, ATV etc), altele decât cele pentru exploatare în regim silvic și întreținere.

Sunt interzise lucrări de terasamente și sistematizare verticală.

**S\_VPf/ps – Subzonă de pășuni / fânațe în interiorul zonelor împădurite**

Sunt interzise orice alte utilizări, altele decât cele admise la punctul 1 și 2.

### SECȚIUNEA 3. CONDIȚII DE AMPLASARE, ECHIPARE ȘI CONFIGURARE A CLĂDIRILOR

#### 4. CARACTERISTICILE PARCELELOR: SUPRAFEȚE, FORME, DIMENSIUNI

Nu e cazul.

#### 5. AMPLASAREA CLĂDIRILOR FAȚĂ DE ALINIAMENT

Nu e cazul.

#### 6. AMPLASAREA CLĂDIRILOR FAȚĂ DE LIMITELE LATERALE ȘI POSTERIOARE ALE PARCELELOR

Nu e cazul.

#### 7. AMPLASAREA CLĂDIRILOR UNELE FAȚĂ DE ALTELE PE ACEEAȘI PARCELĂ

Nu e cazul.

#### 8. CIRCULAȚII ȘI ACCESE

**S\_Vpa – Subzona pădurilor cu rol de agrement**

Se vor prevedea spații de acces pentru public în afara subzonei (de regulă aferente zonei verzi în care aceasta e inclusă), care vor cuprinde spații de parcare, platforme dalate, etc., conform P.U.Z.

Se vor prevedea accese de serviciu, pentru colectarea deșeurilor și pentru accesul mijloacelor de stingere a incendiilor.

Orice acces la drumurile publice se va realiza conform avizului și autorizației de construire, eliberate de administratorul acestora.

Pentru aleile pietonale și velo se vor utiliza sisteme rutiere specifice – de regulă agregate compactate. Este admisibilă folosirea de îmbrăcămînți asfaltice, cu tratamente superficiale din agregate de balastieră, asemănătoare ca imagine aleilor din agregate compactate.

#### 9. STAȚIONAREA AUTOVEHICULELOR

Este interzisă parcare automobilelor pe teritoriul zonelor verzi. Acestea se vor organiza / reglementa în vecinătatea zonelor de intrare, ca parte a sistemului de parcaje / garaje publice.

Necesarul de parcaje va fi dimensionat conform *Anexei 2* la prezentul Regulament.

#### 10. ÎNĂLȚIMEA MAXIMĂ ADMISĂ A CLĂDIRILOR

Nu e cazul.

#### 11. ASPECTUL EXTERIOR AL CLĂDIRILOR

Nu e cazul.

## 12. CONDIȚII DE ECHIPARE EDILITARĂ ȘI EVACUAREA DEȘEURILOR

Nu e cazul.

### **S\_Vpa – Subzona pădurilor cu rol de agrement**

Se va introduce un sistem de iluminat public, ce va face obiectul unor studii de specialitate.

Se vor prevedea puncte de alimentare cu apă din rețeaua publică.

Se interzice dispunerea aeriană a cablurilor de orice fel (electrice, telefonice, CATV etc).

În zona de întreținere se va organiza un spațiu destinat colectării deșeurilor, accesibil din spațiul public și unul pentru resturi vegetale (compost).

Echiparea subzonei se va face în concordanță cu legislația silvică și cu avizul Direcției Silvice și a ITRS.

## 13. SPAȚII LIBERE ȘI SPAȚII PLANTATE

Se conservă ca atare pădurea. Exploatarea se va face în regim silvic.

### **S\_Vpa – Subzona pădurilor cu rol de agrement**

Se conservă, ca regulă generală, actuala structură a vegetației.

Intervenții importante asupra acesteia se vor realiza numai pe bază de studii dendrologice și peisagere, în contextul conservării caracterului general – pădure de agrement, pe baza unui P.U.D.

Suprafața spațiilor verzi propriu-zise, organizate pe solul natural vor ocupa minim 90% din suprafața totală a subzonei și vor cuprinde exclusiv vegetație (joasă, medie și înaltă). Suprafețele având o îmbrăcăminte de orice tip sunt cuprinse în categoria spațiilor libere.

## 14. ÎMPREJMUIRI

Nu sunt admise împrejurimi, indiferent de structura de proprietate.

## SECȚIUNEA 4. POSIBILITĂȚI MAXIME DE OCUPARE ȘI UTILIZARE A TERENULUI

### 15. PROCENT MAXIM DE OCUPARE A TERENULUI (P.O.T.)

P.O.T. = 0 %

#### **S\_Vpa – Subzona pădurilor cu rol de agrement**

P.O.T. = 0 % (nu sunt luate în calcul ediculele aferente amenajării peisagere, cu condiția să nu includă spații interioare)

#### **S\_VPf/ps – Subzonă de pășuni / fânațe în interiorul zonelor împădurite**

P.O.T. = 0 %

### 16. COEFICIENT MAXIM DE UTILIZARE A TERENULUI (C.U.T.)

C.U.T. = 0

#### **S\_Vpa – Subzona pădurilor cu rol de agrement**

C.U.T. = 0 (nu sunt luate în calcul ediculele aferente amenajării peisagere, cu condiția să nu includă spații interioare)

#### **S\_VPf/ps – Subzonă de pășuni / fânațe în interiorul zonelor împădurite**

C.U.T. = 0

## **ZCP\_C1 Zonă construită protejată Zona Centrală suprapusă peste Incinta Fortificată**

### **SECȚIUNEA 1. CARACTERUL ZONEI**

ZCP C1 - Zona Centrală suprapusă peste Incinta Fortificată e parte a zonei centrale a municipiului, suprapusă peste orașul istoric, delimitată de traseul fortificațiilor celei de a doua incinte medievale. E o componentă a **Ansamblului urban "Centrul istoric al municipiului Cluj-Napoca"** clasat în Lista Monumentelor Istorice cu codul CJ-II-a-A-07244.

Zona se remarcă printr-o structură funcțională complexă și atractivă, de tip central, caracterizată de mixajul între diversitatea de activități de interes general, cu acces public, situate la parter și locuirea de tip colectiv situată la nivelele superioare ale imobilelor multifuncționale. Alături de acestea sunt prezente, ocupând imobile monofuncționale, majoritatea instituțiilor publice și de interes public importante ale orașului. Țesutul urban e caracterizat de parcelarul istoric, cu fronturi înguste spre stradă (în general de 10-18 m) și adâncimi variabile, de organizarea urbanistică de tip închis, cu imobile situate în aliniament, aparținând în majoritate tipologiei tradiționale, în formă de „L”, cu ganguri de acces în curțile interioare. Structura urbană relevă un grad ridicat de diferențiere, rezultat al evoluției istorice.

E o zonă construită protejată datorită valorilor urbanistice și arhitecturale pe care le înglobează. În cadrul ei se află numeroase clădiri monument istoric clasate sau propuse spre clasare individual prin prezentul P.U.G. în Lista Monumentelor Istorice.

Subzone:

**ZCP\_C1\_a – Subzona aferentă principalelor spații publice din interiorul incintei fortificate**

**ZCP\_C1\_b – Subzona aferentă tramei stradale minore din interiorul incintei fortificate**

### **A. CONDIȚIONĂRI PRIMARE**

Pentru reglementarea detaliată a **ZCP C1 - Zona Centrală suprapusă peste Incinta Fortificată** se va elabora P.U.Z. pentru Zone Construite Protejate (P.U.Z.C.P.) și RRLU aferent, în conformitate cu Metodologia de elaborare și conținutul - cadru al documentațiilor de urbanism pentru zone construite protejate.

Teritoriul de studiu al P.U.Z.C.P. este **ZCP C1 - Zona Centrală suprapusă peste Incinta Fortificată**. Se admite elaborarea etapizată a PUZCP.

Până la aprobarea P.U.Z.C.P. autorizarea lucrărilor de construire / desființare se va face pe baza prezentului Regulament, cu avizul Comisiei Regionale a Monumentelor Istorice.

Nu sunt acceptate derogări de la prezentul regulament. Reglementări diferite privind utilizarea terenului, regimul de construire, amplasarea clădirilor față de aliniament, relațiile față de limitele laterale sau posterioare ale parcelei, înălțimea clădirilor, coeficientul de utilizare a terenului, procentul de ocupare a terenului se pot institui numai prin PUZCP aprobat conform legii.

Clădirile din interiorul zonei au fost clasificate în trei categorii și marcate ca atare în planșa 3.2. „Reglementări Urbanistice – Unități Teritoriale de Referință” și în Anexa 5 a prezentului regulament, în conformitate cu Studiul de Fundamentare privind Delimitarea Zonelor Protejate aferent prezentului P.U.G.:

- **1** - clădiri monument istoric, clasate ca atare în Lista Monumentelor Istorice republicată în anul 2010 – intervențiile asupra acestora se vor realiza în regim specific;
- **1A** - clădiri echivalente ca valoare monumentelor istorice, ce ar putea fi clasate ca monument istoric – intervențiile asupra acestora se vor realiza în regim specific monumentelor istorice;
- **2** - clădiri cu valoare artistică ambientală – pentru această categorie e interzisă desființarea



totală sau parțială, modificarea expresiei arhitecturale, alterarea elementelor arhitecturale caracteristice;

- **3** - clădiri neutre pentru care e acceptabilă restructurarea totală sau parțială.

Intervențiile vor urmări conservarea coerenței ansamblului și ridicarea gradului de finisare urbană, restaurarea, conservarea și deparazitarea fondului construit valoros.

Orice lucrare / intervenție vizând fondul construit sau amenajat din interiorul zonei protejate va fi supusă autorizării, cu excepția aceleia de rezugrăvire a fațadelor în aceeași culoare și cu același material, fără modificarea / afectarea modenaturii acestora.

Intervențiile se vor realiza pe baza unui studiu care privește o parcelă întregă în înteles urban. Se pot interzice anumite intervenții care nu vizează întregul imobil/ corp de clădire: extinderi, mansardări, modificări diverse, reabilitari - înlocuiri de ferestre, deschideri de goluri, tencuiri și zugrăviri parțiale etc. Mansardarea clădirilor monument istoric sau cu valoare ambientală nu este acceptabilă în toate cazurile, fiind condiționată de structura și valoarea șarpantei, de vizibilitatea din spațiul public, de accesibilitatea nivelului podului etc.

Autorizarea lucrărilor de extindere/mansardare a corpurilor de clădire este admisibilă doar în situația în care starea structurii de rezistență și a finisajelor, a nivelului de întreținere a acestora sunt conforme legislației în vigoare – Codul Civil, Ordonanța nr. 21/2002 privind gospodărirea localităților urbane și rurale, Legea 153/2011 privind măsuri de creștere a calității arhitectural-ambientale a clădirilor

În caz contrar, autorizarea lucrărilor mai sus menționate este condiționată de reabilitarea, în prealabil sau concomitent cu acestea, a imobilului. Reabilitarea va include cel puțin lucrările necesare privind structura de rezistență, fațadele (atice și cornișe, modenatură, tencuieli, zugrăveli, tâmplărie, sistem de evacuare a apelor pluviale), spațiile comune (ganguri, case de scară, cursive, curți etc).

Nu se admit intervenții care permanentizează corpurile parazitare (reparații capitale, extinderi etc).

Intervențiile asupra domeniului public vor ține cont de caracterul istoric al acestuia și vor fi supuse spre avizare Comisiei Zonale a Monumentelor Istorice și autorizării.

Se va conserva vizibilitatea zidului medieval sau a traseului acestuia (str. Emil Isac, str. Avram Iancu, str. George Barițiu, str. Regele Ferdinand, str. Victor Fulcea), dinspre interiorul incintei.

Amplasamentele și categoriile de mijloace de publicitate permise vor fi cele stabilite prin Regulamentul local de publicitate aprobat de Consiliul Local.

## **B. SERVITUȚI PENTRU OBIECTIVE DE UTILITATE PUBLICA AFLATE IN ZONA, ALTE RESTRICȚII**

Se vor aplica în mod obligatoriu servituțiile generate de obiectivele de utilitate publică precum și celelalte restricții, așa cum sunt ele evidențiate în PUG - planșa 3.2. „Reglementări Urbanistice – Unități Teritoriale de Referință” și în RLU – Cap. 2 – Terenuri și Zone cu Regim Special și Cap. 3 - Condiții Generale Privitoare la Construcții.

### **Servituții de utilitate publică:**

Pentru trama stradală până la nivel de colectoare se vor aplica servituțiile așa cum sunt ele marcate în PUG (a se vedea planșa 3.2. „Reglementări Urbanistice – Unități Teritoriale de Referință”).

În cazul elaborării PUZ, în cadrul acestuia se vor stabili locații concrete și servituțiile de utilitate publică aferente pentru trama stradală de interes local, infrastructura edilitară, spațiile verzi etc, conform programului urbanistic stabilit prin Avizul de Oportunitate (Avizul Arhitectului Șef).

Emiterea Autorizației de construire pentru alte lucrări decât cele de utilitate publică, pe

terenurile afectate de o servitute de utilitate publică, este interzisă.

Prin excepție, pentru imobilele existente grevate de o servitute publică, până la aplicarea acesteia, pot fi autorizate lucrări care nu conduc la amplificarea volumului construcțiilor cum ar fi: lucrări de întreținere curentă, modificări interioare sau schimbări de destinație, lucrări cu caracter provizoriu: panouri de afisaj, firme și reclame, lucrări de consolidare.

Suprafețele de teren grevate de servituți de utilitate publică vor fi dezmembrate din parcelele inițiale și înscrise în C.F. cu destinația de teren rezervat pentru servitute de utilitate publică.

### C. REGLEMENTARI PENTRU SPAȚIUL PUBLIC

Procesul de reabilitare și modernizare a spațiului public se va desfășura numai pe bază de proiecte complexe de specialitate ce vor viza ameliorarea imaginii urbane în concordanță cu caracterul acestuia, dezvoltarea cu prioritate a deplasărilor pietonale și a spațiilor destinate acestora, a modalităților de deplasare velo, reglementarea circulației autovehiculelor și a parcării, organizarea mobilierului urban și a vegetației. Acestea vor obține Avizul Arhitectului șef și al Comisiei Regionale a Monumentelor Istorice.

Piețele / piațetele vor fi organizate ca spații pietonale, traficul motorizat putând ocupa maximum două laturi.

Spațiile verzi, de tipul scuarurilor sau grădinilor vor avea acces public nelimitat.

Mobilierul urban va fi integrat unui concept coerent pentru imaginea urbană a spațiilor publice din întregul ansamblu protejat.

Cablurile electrice și de comunicații se vor introduce în subteran, ca și toate celelalte rețele edilitare. **ZCP\_C1\_a** Profilele transversale vor cuprinde spații diferențiate pentru traficul motorizat (benzi de circulație și parcare în lung) și cel lent (piste de biciclete, trotuare, suprafețe pietonale). **ZCP\_C1\_b** Profilele transversale vor fi unitare, de regulă fără diferențiere între diferitele tipuri de trafic, autovehiculele fiind admise doar pentru acces local și situații de urgență.

### SECȚIUNEA 2. UTILIZARE FUNCȚIONALĂ

Structura funcțională mixtă include locuire colectivă, funcțiuni administrative, de administrarea afacerilor, financiar-bancare, terțiare, de cult, culturale, de învățământ, de sănătate, de loisir public, de turism etc – în conformitate cu lista utilizărilor / activităților corespunzătoare fiecărei categorii de funcțiuni, din *Anexa 1* la prezentul Regulament. Locuirea va ocupa între 30 și 70% din suprafața construită desfășurată totală (raportul optim între locuire și celelalte activități ar fi de 1:1). Parterele spre principalele spații publice vor avea funcțiuni de interes pentru public

#### 1. UTILIZARI ADMISE

Imobile cu funcțiune mixtă cuprinzând:

- a) activități de interes și cu acces public (administrative, administrarea afacerilor, servicii financiarbancare, comerț alimentar și nealimentar, alimentație publică, servicii de tip terțiar, culturale, de învățământ, de sănătate.
- (b) locuințe colective / semicolective la nivelele superioare și eventual la parter, cu excepția frontului spre spațiul public. Locuințele vor ocupa minimum 30% din suprafața utilă totală

Imobile monofuncționale:

- (a) instituții publice și de interes public (administrative - publice, culturale, de învățământ etc);
- (b) turistice (hoteluri, vile turistice etc);
- (c) activități, servicii de tip terțiar.

## 2. UTILIZĂRI ADMISE CU CONDIȚIONĂRI

Conversia funcțională în cazul locuințelor situate la parterul clădirilor existente cu condiția asigurării accesului direct din spațiul public. Diferența de nivel între stradă și intrare va fi de maximum o treaptă. Eventuale diferențe de nivel până la cota parterului pot fi preluate în interior. Admisibilitatea deschiderii unui acces pe o fațadă nu e garantată, fiind determinată de configurația și arhitectura clădirii. Pentru activități de servicii de tip terțiar se admite accesul din gangul / curtea imobilului.

Elemente aferente infrastructurii tehnico-edilitare, cu condiția amplasării acestora în subteran sau în afara spațiului public.

Instalații exterioare (de climatizare, de încălzire, pompe de căldură etc) cu condiția ca în funcționare acestea să producă un nivel de zgomot care să fie inaudibil la nivelul ferestrelor vecinilor.

Garaje publice sub și supraterane în clădiri dedicate cu următoarele condiții:

- a) Să nu ocupe frontul spre spațiul public (să fie amplasate în interiorul parcelei, în spatele unui tract dedicat altor funcțiuni);
- b) Accesul autovehiculelor să se realizeze din străzi cu trafic redus și să fie organizat astfel încât să nu perturbe traficul;

Garaje private pe parcelele curente cu următoarele condiții:

- a) Să fie înglobate în corpurile de clădire, să nu aibă acces direct din spațiul public.

Activități de tip terțiar ale locatarilor desfășurate în interiorul locuințelor, fără ca acest fapt să implice o conversie funcțională – servicii profesionale sau manufacturiere, conform Anexei 1 la prezentul regulament, prestate numai de proprietari/ocupanți, cu următoarele condiții:

- (a) să se desfășoare în apartamentul în cauză în paralel cu funcțiunea de locuire
- (b) să aibă acces public limitat (ocazional)
- (c) să nu producă poluare fonică, chimică sau vizuală
- (d) activitatea (inclusiv depozitarea) să se desfășoare numai în interiorul locuinței

## 3. UTILIZARI INTERZISE

Reparația capitală, restructurarea, amplificarea (mansardarea, etajarea, extinderea în plan) în orice scop a clădirilor provizorii sau parazitare, identificate ca atare prin PUZCP sau studiul istoric. Comerț și alimentație publică practicate prin vitrine / ferestre.

Garaje în clădiri provizorii sau permanente independente amplasate în interiorul parcelelor. Orice tip de construcții provizorii, cu excepția ediculelor parte a amenajării peisagere a curților. Instalații / utilaje exterioare, montate pe fațadele imobilelor.

Elemente supraterane independente ale infrastructurii tehnico-edilitare.

Orice utilizări, altele decât cele admise la punctul 1 și punctul 2.

Lucrări de terasament și sistematizare verticală de natură să afecteze amenajările din spațiile publice sau de pe parcelele adiacente.

## SECȚIUNEA 3. CONDIȚII DE AMPLASARE, ECHIPARE ȘI CONFIGURARE A CLĂDIRILOR

### 4. CARACTERISTICILE PARCELELOR: SUPRAFEȚE, FORME, DIMENSIUNI

Parcelarul este protejat. În anumite cazuri pot fi acceptate operațiuni de comasare/divizare a parcelelor, cu avizul Comisiei Zonale a Monumentelor Istorice.

În toate cazurile se va lua în considerare parcela în înțeles urban, indiferent de forma în care proprietatea asupra acesteia e divizată între deținători.

### 5. AMPLASAREA CLĂDIRILOR FAȚĂ DE ALINIAMENT

Clădirile se vor amplasa în aliniament, în front continuu (închis). Aliniamentul existent se va

conserva, cu excepția situațiilor în care la limita între două parcele există un decalaj, caz în care se va proceda la o corecție prin retragerea clădirii mai avansate până la nivelul colțurilor parcelelor adiacente, realizându-se astfel o realiniere locală.

Prin excepție, în situațiile în care frontul deschis constituie o specificitate locală, se va conserva acest mod de construire. Asemenea situații vor fi reglementate prin P.U.Z.C.P. Până la realizarea acestuia, aceste cazuri se vor reglementa prin P.U.D-uri ce vor avea la bază un studiu istoric dezvoltat pe o suprafață relevantă.

## **6. AMPLASAREA CLĂDIRILOR FAȚĂ DE LIMITELE LATERALE ȘI POSTERIOARE ALE PARCELELOR**

Conformarea clădirilor pe parcelă va fi determinată de contextul generat de cadrul construit adiacent. Principiul constă în acoperirea calcanelor existente și respectiv contrapunerea de curți în dreptul celor de pe parcelele vecine. Regula se aplică atât pe limitele laterale cât și pe cele posterioare de proprietate. Nu vor fi luate în considerare corpurile de clădire parazitare, identificate ca atare prin studiul istoric.

Clădirile se vor dezvolta între limitele laterale ale parcelelor, pe o adâncime de maximum 15 m de la aliniament. Se admite și dezvoltarea în adâncime de-a lungul uneia din laturi, după tipologia tradițională în formă de «L», cu condiția ca pe parcela învecinată să existe de asemenea un calcan. În situațiile în care lățimea frontului la stradă și contextul o permit, se pot aplica și alte tipologii («U», «C», «T», «O» etc.

Prin excepție, în situația în care e necesară conservarea unei deschideri existente în frontul stradal, pe acea latură se va asigura o retragere de minimum 4,5 m, pe o adâncime de maximum 15 m.

Calcanele vor constitui limite de compartiment de incendiu și vor fi conformate conform normelor specifice.

Dacă adiacent limitelor laterale sau posterioară ale parcelei imobilul (imobilele) vecin dispune de o curte interioară, pe parcela ce face obiectul reconstrucției / restructurării se va conforma de asemenea o curte dispusă strict în fața celei (celor) vecine, cu lungimea cel puțin egală cu aceasta și cu o retragere față de limita de proprietate de cel puțin jumătate din înălțimea la cornișă dar nu mai puțin de 4,5 m. În plus, în dreptul calcanelor sau a curților de lumină învecinate se pot amplasa curți de lumină cu lungimea de minimum 3,5 m și adâncimea de minimum 2 m dacă spre acestea nu se deschid spații de locuit sau care adăpostesc activități ce necesită lumină naturală.

## **7. AMPLASAREA CLĂDIRILOR UNELE FAȚĂ DE ALTELE PE ACEEAȘI PARCELA**

În cazul curților interioare neadiacente limitelor laterale de proprietate, închise pe trei sau patru laturi, între fațadele interioare paralele se va asigura o distanță minimă egală cu jumătate din înălțimea acestora, dar nu mai puțin de 6 m (sunt admise configurații în retrageri transversale succesive, cu condiția îndeplinirii la orice nivel a relației menționate).

În cazul coexistenței pe aceeași parcelă a două corpuri de clădire, între fațadele paralele ale acestora se va asigura aceeași relație.

## **8. CIRCULAȚII ȘI ACCESE**

Autorizarea executării construcțiilor este permisă numai dacă există posibilități de acces la drumurile publice, direct sau prin servitute.

Pentru clădirile existente / parțial restructurate se vor conserva accesele actuale. Gangurile desființate (parazitate) se vor redeschide și dedica, de regulă, rolului inițial.

Pentru clădirile noi se vor prevedea accese pietonale și carosabile de acces la garaje, conform normelor.

Orice acces la drumurile publice se va face conform avizului și autorizației speciale de

construire, eliberate de administratorul acestora.

Pentru amenajările curților cu rol pietonal și carosabile din interiorul parcelelor se recomandă utilizarea învelitorilor permeabile, din materiale naturale.

## 9. STAȚIONAREA AUTOVEHICULELOR

Având în vedere strategia de dezvoltare a municipiului, precum și conceptele naționale și internaționale privind calitatea vieții, calitatea spațiului urban și încurajarea mijloacelor de transport în comun și alternative, asigurarea locurilor de parcare nu este obligatorie.

## 10. ÎNĂLȚIMEA MAXIMĂ ADMISĂ A CLĂDIRILOR

Înălțimea clădirilor va fi determinată în fiecare caz, în funcție de context, în plus aplicându-se cumulativ următoarele criterii:

- (a) înălțimea maximă la cornișă nu va depăși 14 m și înălțimea maximă la coamă (totală) nu va depăși 20 m respectiv un regim de înălțime de P+3+M, pe străzile cu distanța între aliniamente mai mare de 15 m.
- (b) înălțimea maximă la cornișă nu va depăși 11 m și înălțimea maximă la coamă (totală) nu va depăși 17 m respectiv un regim de înălțime și respectiv P+2+M, pe străzile cu distanța între aliniamente mai mare de 10 m.
- (c) înălțimea maximă la cornișă nu va depăși 8 și înălțimea maximă la coamă (totală) nu va depăși 14 m și respectiv P+1+M, pe străzile cu distanța între aliniamente mai mică de 10 m.
- (d) corpurile de clădire situate în interiorul parcelei se vor încadra în înălțimea maximă la cornișă/totală admisă pe strada respectivă, chiar dacă corpul din aliniament are un regim de înălțime diferit.

## 11. ASPECTUL EXTERIOR AL CLĂDIRILOR

Autorizarea executării construcțiilor este permisă numai dacă aspectul lor exterior nu contravine funcțiunii acestora, caracterului zonei și peisajului urban, așa cum a fost el descris în Secțiunea 1.

Autorizarea executării construcțiilor care, prin conformare, volumetrie și aspect exterior, intră în contradicție cu aspectul general al zonei și depreciază valorile general acceptate ale urbanismului și arhitecturii, este interzisă.

### Clădiri noi

Arhitectura acestora va fi de factură modernă și va exprima caracterul programului (imobile cu funcțiune mixă, implicând locuirea la nivelele superioare). Se interzice realizarea de pașize arhitecturale sau imitarea stilurilor istorice.

Volumetria se va conforma tipologiilor specifice orașului istoric.

Acoperișurile vor avea șarpante cu forme simple, în două sau patru ape, cu pante egale și constante ce se vor încadra între 35° și 60°, funcție de contextul local. Cornișele vor fi de tip urban.

Raportul plin-gol al fațadelor va fi apropiat de cel predominant în zonă. Elementele în relief ale fațadelor (bow window-uri, balcoane etc) se vor integra formal în tipologiile existente.

Materialele de finisaj vor fi cele specifice zonei – țiglă ceramică, în mod excepțional tablă lisă fâlfuită de culoare gri pentru acoperișe, tencuieli lise pentru fațade, placaje din piatră de calcar sau tencuieli pentru socluri și alte elemente arhitecturale. Pentru tâmplării (uși și ferestre) se va folosi exclusiv lemnul, cu excepția celor aparținând spațiilor comerciale de la parter, pentru care sunt acceptabile formule moderne, high tech – sticlă, oțel etc.

Culorile vor fi pastelate, deschise, apropiate de cele naturale, specifice. Se interzice folosirea culorilor saturate, stridente, la toate elementele construcției.

### Clădiri existente

Intervențiile asupra acestora se vor realiza în regim de restaurare, numai pe bază de proiecte detaliate fundamentate pe studii istorice și investigații complexe asupra construcțiilor, avizate și

autorizate conform legii.

Se vor folosi materiale și tehnici adecvate, de regulă cele tradiționale.

**În cazul intervențiilor vizând reparația, reabilitarea, restaurarea corpurilor existente:**

Se va conserva expresia arhitecturală și modernitatea fațadelor acestora cu excepția cazurilor în care se revine la o situație inițială sau anterioară considerată favorabilă.

Se interzice eliminarea decorațiilor specifice (ancadramente, cornișe, brâuri, colonete, pilaștri, etc). Reabilitarea termică nu poate constitui un pretext pentru eludarea acestei reglementări, în unele cazuri aceasta putând implica tehnologii și materiale speciale.

Tâmplăriile istorice se vor conserva prin restaurare. În mod excepțional, când acest lucru nu mai este posibil, se vor înlocui cu copii cu aspect identic cu originalele, reproducându-se toate detaliile și decorațiile. Prin excepție, la spațiile comerciale de la parter sunt acceptabile formule moderne, high tech – sticlă, oțel etc.

Învelitorile acoperișelor vor fi din țiglă ceramică de culoare naturală. În situațiile în care învelitoarea e din tablă fâltuită și structura șarpantei nu are capacitatea portantă pentru a susține țigla, se admite refacerea acesteia cu tablă lisă fâltuită de culoare gri.

Jgheburile și burlanele se vor reface din tablă zincată, de zinc sau de cupru în manieră tradițională.

**În cazul intervențiilor vizând restructurarea / extinderea corpurilor existente:**

Se vor aplica reglementările anterioare

Se vor evidenția / diferenția în structura spațială și expresia arhitecturală propusă elementele existente conservate și cele noi.

Firmele comerciale / necomerciale și vitrinele vor respecta reglementările cuprinse în Anexa 3 la prezentul regulament

**12. CONDIȚII DE ECHIPARE EDILITARA ȘI EVACUAREA DEȘEURILOR**

Toate clădirile se vor racorda la rețelele edilitare publice, zona beneficiind de echipare completă.

Se interzice conducerea apelor meteorice spre domeniul public sau parcelele vecine.

Firidele de bransament și contorizare vor fi integrate în clădiri.

Se interzice dispunerea aeriană a cablurilor de orice fel (electrice, telefonice, CATV etc).

Fiecare parcelă va dispune de un spațiu interior parcelei (eventual integrat în clădire) destinat colectării deșeurilor menajere, accesibil din spațiul public.

**13. SPAȚII LIBERE ȘI SPAȚII PLANTATE**

Pe ansamblul unei parcele, spațiile verzi organizate pe solul natural vor ocupa minim 15% din suprafața totală și vor cuprinde exclusiv vegetație (joasă, medie și înaltă). Suprafețele având o îmbrăcăminte de orice tip sunt cuprinse în categoria spațiilor libere, pentru care se vor utiliza materiale tradiționale (în general daleje de piatră de tip permeabil).

Eliminarea arborilor maturi este interzisă, cu excepția situațiilor în care aceștia reprezintă un pericol iminent pentru siguranța persoanelor sau a bunurilor sau ar împiedică realizarea construcțiilor.

**14. ÎMPREJMUIRI**

Împrejmuirile de pe limitele laterale și posterioare ale parcelelor vor fi de tip opac, cu înălțimea maximă de 2,20 m, de regulă din zidărie de cărămidă aparentă sau tencuită.

## **SECȚIUNEA 4. POSIBILITĂȚI MAXIME DE OCUPARE ȘI UTILIZARE A TERENULUI**

### **15. PROCENT MAXIM DE OCUPARE A TERENULUI (P.O.T.)**

#### **ZCP\_C1\_a**

##### **ZCP\_C1\_b**

Pentru parcelele comune:

P.O.T. maxim = 60%

Pentru parcelele de colț:

P.O.T. maxim = 75%.

Pentru parcele ce includ clădiri pentru garaje/parcaje colective cu o capacitate cel puțin dublă față de necesarul stabilit la punctul 9:

P.O.T. maxim = 85%

Această reglementare se va aplica și în cazul extinderii clădirilor existente sau al adăugării de noi corpuri de clădire, calculul făcându-se în mod obligatoriu pe întreaga parcelă, în înțeles urbanistic

### **16. COEFICIENT MAXIM DE UTILIZARE A TERENULUI (C.U.T.)**

#### **ZCP\_C1\_a**

Pentru parcelele comune:

C.U.T. maxim = 2,2

Pentru parcelele de colț:

C.U.T. maxim = 2,8

Pentru parcele ce includ clădiri pentru garaje/parcaje colective cu o capacitate cel puțin dublă față de necesarul stabilit la punctul 9:

C.U.T. maxim = 3,2

#### **ZCP\_C1\_b**

Pentru parcelele comune:

C.U.T. maxim = 1,6

Pentru parcelele de colț:

C.U.T. maxim = 2,0

Pentru parcele ce includ clădiri pentru garaje/parcaje colective cu o capacitate cel puțin dublă față de necesarul stabilit la punctul 9:

C.U.T. maxim = 2,4

Această reglementare se va aplica și în cazul extinderii, mansardării, supraetajării clădirilor existente sau al adăugării de noi corpuri de clădire, calculul făcându-se în mod obligatoriu pe întreaga parcelă, în înțeles urbanistic. În cazul mansardărilor, suprafața nivelului (SN) mansardei va reprezenta maximum 60% din suprafața nivelului curent (se va lua în calcul numai porțiunea cu h liber  $\geq 1,40$  m).

Prin excepție, mansardarea clădirilor existente la data intrării în vigoare a prezentului Regulament se poate realiza chiar dacă prin acest fapt se depășește CUT maxim reglementat, cu următoarele condiții:

- (a) mansardarea să fie admisibilă în sensul prezentului regulament;
- (b) în cazul imobilelor ce includ locuirea, spațiile din mansardă vor fi, la rândul lor, exclusiv spații de locuit;
- (c) mansardarea să se realizeze în geometria / volumetria acoperișului existent.

## **ZCP\_C2 - Zonă construită protejată. Zona Centrală situată în afara Incintei Fortificate**

### **SECȚIUNEA 1. CARACTERUL ZONEI**

**ZCP C2 - Zona Centrală situată în afara Incintei Fortificate** e parte a zonei centrale a municipiului, suprapusă peste dezvoltările urbane (în general datând din secolul al XIX-lea) din jurul incintei fortificate și peste redevoltările realizate în spiritul urbanismului celei de a doua jumătăți a secolului al XIX-lea, după vânzarea și demolarea (parțială) a fortificațiilor. E o componentă a **Ansamblului urban "Centrul istoric al municipiului Cluj-Napoca"** clasat în Lista Monumentelor Istorice cu codul CJ-II-a-A-07244.

Zona se remarcă printr-o structură funcțională complexă și atractivă, de tip central, caracterizată de mixajul între diversitatea de activități de interes general, cu acces public, situate la parter și locuirea de tip colectiv situată la nivelele superioare ale imobilelor multifuncționale. Alături de acestea sunt prezente, ocupând imobile monofuncționale, majoritatea instituțiilor publice și de interes public importante ale orașului. Țesutul urban e marcat de suprapunerea peste structura urbană preexistentă a formulelor și caracterului urbanismului celei de a doua jumătăți a secolului al XIX-lea. Datorită conjuncturilor istorice gradul de finisare urbană în spiritul regulii dominante, impuse prin efectul succesivelor Regulamente de Construire e neuniform. Parcelarul e în general neuniform, regăsindu-se parcele cu fronturi înguste spre stradă (în general de 10-18 m) și adâncimi variabile, ocupate de clădiri aparținând tipologiei tradiționale, în formă de „L”, cu ganguri de acces în curțile interioare dar și parcele cu deschideri importante spre spațiul public (20 – 50 m), rezultat al restructurării în spiritul formulelor „moderne” ale sfârșitului de secol XIX, ocupate de clădiri cu tipologii specifice acestei epoci. Organizarea urbanistică e de tip închis, cu imobile situate în aliniament. Structura urbană relevă un grad ridicat de diferențiere, rezultat al evoluției istorice.

E o zonă construită protejată datorită valorilor urbanistice și arhitecturale pe care le înglobează. În cadrul ei se află numeroase clădiri monument istoric clasate sau propuse spre clasare individual prin prezentul PUG în Lista Monumentelor Istorice.

### **A. CONDIȚIONĂRI PRIMARE**

Pentru reglementarea detaliată a **ZCP C2 - Zona Centrală situată în afara Incintei Fortificate** se va elabora P.U.Z. pentru Zone Construite Protejate (P.U.Z.C.P.) și RLU aferent, în conformitate cu Metodologia de elaborare și conținutul - cadru al documentațiilor de urbanism pentru zone construite protejate.

Teritoriul de studiu al P.U.Z.C.P. este **ZCP C2 - Zona Centrală situată în afara Incintei Fortificate**. Se admite elaborarea etapizată a P.U.Z.C.P, caz în care teritoriul minim abordat va fi determinat prin consultarea CTATU și a Comisiei Regionale a Monumentelor Istorice.

Tema de proiectare pentru elaborarea P.U.Z.C.P. **ZCP C2 - Zona Centrală situată în afara Incintei Fortificate** (integral sau etapizat după cum s-a arătat mai sus) va fi avizată în prealabil de CTATU și de Comisia Zonală a Monumentelor Istorice.

Până la aprobarea P.U.Z.C.P. autorizarea lucrărilor de construire / desființare se va face pe baza prezentului Regulament, cu avizul Comisiei Regionale a Monumentelor Istorice.

Nu sunt acceptate derogări de la prezentul regulament. Reglementări diferite privind utilizarea terenului, regimul de construire, amplasarea clădirilor față de aliniament, relațiile față de limitele laterale sau posterioare ale parcelei, înălțimea clădirilor, coeficientul de utilizare a terenului, procentul de ocupare a terenului se pot institui numai prin PUZCP aprobat conform legii.

Clădirile din interiorul zonei au fost clasificate în trei categorii și marcate ca atare în planșa 3.2. „Reglementări Urbanistice – Unități Teritoriale de Referință” și în Anexa 5 a prezentului regulament, în conformitate cu Studiul de Fundamentare privind Delimitarea Zonelor Protejate



afereant prezentului PUG:

- **1** - clădiri monument istoric, clasate ca atare în Lista Monumentelor Istorice republicată în anul 2010 – intervențiile asupra acestora se vor realiza în regim specific;
- **1A** - clădiri echivalente ca valoare monumentelor istorice, ce ar putea fi clasate ca monument istoric – intervențiile asupra acestora se vor realiza în regim specific monumentelor istorice;
- **2** - clădiri cu valoare artistică ambientală – pentru această categorie e interzisă desființarea totală sau parțială, modificarea expresiei arhitecturale, alterarea elementelor arhitecturale caracteristice;
- **3** - clădiri neutre pentru care e acceptabilă restructurarea totală sau parțială.

Intervențiile vor urmări conservarea coerenței ansamblului și ridicarea gradului de finisare urbană, restaurarea, conservarea și deparazitarea fondului construit valoros. Orice lucrare / intervenție vizând fondul construit sau amenajat din interiorul zonei protejate va fi supusă autorizării, cu excepția aceleia de rezugrăvire a fațadelor în aceeași culoare și cu același material, fără modificarea / afectarea modenaturii acestora, pentru care se va obține în prealabil avizul Comisiei Regionale a Monumentelor Istorice. Aceasta poate cere schimbarea culorii, a materialului, sau reabilitarea / refacerea modenaturii fațadei. Intervențiile se vor realiza pe baza unui studiu care privește o parcelă întreagă în înțeles urban. Se pot interzice anumite intervenții care nu vizează întreg imobilul / corpul de clădire: extinderi, mansardări, modificări diverse, reabilitări - înlocuiri de ferestre, deschideri de goluri, tencuiri și zugrăviri parțiale etc.

Mansardarea clădirilor monument istoric sau cu valoare ambientală nu este acceptabilă în toate cazurile, fiind condiționată de structura și valoarea șarpantei, de vizibilitatea din spațiul public, de accesibilitatea nivelului podului etc.

Autorizarea lucrărilor de extindere/mansardare a corpurilor de clădire este admisibilă doar în situația în care starea structurii de rezistență și a finisajelor, a nivelului de întreținere a acestora sunt conforme legislației în vigoare – Codul Civil, Ordonanța nr. 21/2002 privind gospodărirea localităților urbane și rurale, Legea 153/2011 privind măsuri de creștere a calității arhitectural-ambientale a clădirilor.

În caz contrar, autorizarea lucrărilor mai sus menționate este condiționată de reabilitarea, în prealabil sau concomitent cu acestea, a imobilului. Reabilitarea va include cel puțin lucrările necesare privind structura de rezistență, fațadele (atice și cornișe, modenatură, tencuieli, zugrăveli, tâmplărie, sistem de evacuare a apelor pluviale), spațiile comune (ganguri, case de scară, cursive, curți etc). Reciclarea integrală a fondului construit poate viza numai parcelele / corpurile marcate ca atare în planșa 3.2. „Reglementări Urbanistice – Unități Teritoriale de Referință”.

Nu se admit intervenții care permanentizează corpurile parazitare (reparații capitale, extinderi etc).

Intervențiile asupra domeniului public vor ține cont de caracterul istoric al acestuia și vor fi supuse spre avizare Comisiei Zonale a Monumentelor Istorice și autorizării.

Amplasamentele și categoriile de mijloace de publicitate permise vor fi cele stabilite prin Regulamentul local de publicitate aprobat de Consiliul Local.

## **B. SERVITUȚI PENTRU OBIECTIVE DE UTILITATE PUBLICĂ AFLATE ÎN ZONĂ, ALTE RESTRICȚII**

Se vor aplica în mod obligatoriu servituțiile generate de obiectivele de utilitate publică precum și celelalte restricții, așa cum sunt ele evidențiate în PUG - planșa 3.2. „Reglementări Urbanistice – Unități Teritoriale de Referință” și în RLU – Cap. 2 – Terenuri și Zone cu Regim Special și Cap. 3 - Condiții Generale Privitoare la Construcții.

### **Servituți de utilitate publică:**

Pentru trama stradală până la nivel de colectoare se vor aplica servituțiile așa cum sunt ele marcate în PUG (a se vedea planșa 3.2. „Reglementări Urbanistice – Unități Teritoriale de

Referință”).

În cazul elaborării PUZ, în cadrul acestuia se vor stabili locații concrete și servituțile de utilitate publică aferente pentru trama stradală de interes local, infrastructura edilitară, spațiile verzi etc, conform programului urbanistic stabilit prin Avizul de Oportunitate (Avizul Arhitectului Șef).

Emiterea Autorizației de construire pentru alte lucrări decât cele de utilitate publică, pe terenurile afectate de o servitute de utilitate publică, este interzisă.

Prin excepție, pentru imobilele existente grevate de o servitute publică, până la aplicarea acesteia, pot fi autorizate lucrări care nu conduc la amplificarea volumului construcțiilor cum ar fi: lucrări de întreținere curentă, modificări interioare sau schimbări de destinație, lucrări cu caracter provizoriu: panouri de afisaj, firme și reclame, lucrări de consolidare.

Suprafețele de teren grevate de servituți de utilitate publică vor fi dezmembrate din parcelele inițiale și înscrise în C.F. cu destinația de *teren rezervat pentru servitute de utilitate publică*.

## C. REGLEMENTARI PENTRU SPAȚIUL PUBLIC

Amenajarea și utilizarea spațiului public se va face cu respectarea reglementărilor cuprinse în Anexa 4 și a reglementărilor de mai jos.

Procesul de reabilitare și modernizare a spațiului public se va desfășura numai pe bază de proiecte complexe de specialitate ce vor viza ameliorarea imaginii urbane în concordanță cu caracterul acestuia, dezvoltarea cu prioritate a deplasărilor pietonale și a spațiilor destinate acestora, a modalităților de deplasare velo, reglementarea circulației autovehiculelor și a parcării, organizarea mobilierului urban și a vegetației. Acestea vor obține Avizul Arhitectului șef și al Comisiei Regionale a Monumentelor Istorice.

Piețele / piațetele vor fi organizate ca spații pietonale, traficul motorizat putând ocupa maximum două laturi.

Spațiile verzi, de tipul scuarurilor sau grădinilor vor avea acces public nelimitat.

Mobilierul urban va fi integrat unui concept coerent pentru imaginea urbană a spațiilor publice din întregul ansamblu protejat.

Cablurile electrice și de comunicații se vor introduce în subteran, ca și toate celelalte rețele edilitare.

## SECȚIUNEA 2. UTILIZARE FUNCȚIONALĂ

Structura funcțională mixtă include locuire colectivă, funcțiuni administrative, de administrarea afacerilor, financiar-bancare, terțiare, de cult, culturale, de învățământ, de sănătate, de loisir public, de turism etc – în conformitate cu lista utilizărilor / activităților corespunzătoare fiecărei categorii de funcțiuni, din Anexa 1 la prezentul Regulament. Locuirea va ocupa între 30 și 70% din suprafața construită desfășurată totală (raportul optim între locuire și celelalte activități ar fi de 1:1). Parterele spre principalele spații publice vor avea funcțiuni de interes pentru public

### I. UTILIZARI ADMISE

Imobile cu funcțiune mixtă cuprinzând:

- activități de interes și cu acces public (administrative, administrarea afacerilor, servicii financiarbancare, comerț alimentar și nealimentar, alimentație publică, servicii de tip terțiar, servicii aferente locuirii, culturale, de învățământ, de sănătate
- locuințe colective / semicolective la nivelele superioare și eventual la parter, cu excepția frontului spre spațiul public. Locuințele vor ocupa minimum 30% din suprafața utilă totală.

#### Imobile monofuncționale

- instituții publice și de interes public (administrative - publice, culturale, de învățământ etc)
- administrative (sedii de firmă, administrarea afacerilor, servicii financiar-bancare etc)

229

(c) turistice (hoteluri, vile turistice etc).

(d) activități, servicii de tip terțiar.

## **2. UTILIZĂRI ADMISE CU CONDIȚIONĂRI**

Conversia funcțională în cazul locuințelor situate la parterul clădirilor existente cu condiția asigurării accesului direct din spațiul public. Diferența de nivel între stradă și intrare va fi de maximum o treaptă. Eventuale diferențe de nivel până la cota parterului pot fi preluate doar în interior. Admisibilitatea deschiderii unui acces pe o fațadă nu e garantată, fiind determinată de configurația și arhitectura clădirii.

Elemente aferente infrastructurii tehnico-edilitare, cu condiția amplasării acestora în subteran sau în afara spațiului public.

Instalații exterioare (de climatizare, de încălzire, pompe de căldură etc) cu condiția ca în funcționare acestea să producă un nivel de zgomot care să fie inaudibil la nivelul ferestrelor vecinilor.

Garaje publice sub și supraterane în clădiri dedicate cu următoarele condiții:

(a) să nu ocupe frontul spre spațiul public (să fie amplasate în interiorul parcelei, în spatele unui tract dedicat altor funcțiuni)

(b) accesul autovehiculelor să se realizeze din străzi cu trafic redus și să fie organizat astfel încât să nu perturbe traficul auto și pietonal

Garaje private pe parcelele curente cu următoarele condiții:

(a) să fie înglobate în corpurile de clădire

(b) să nu aibă acces direct din spațiul public

## **3. UTILIZARI INTERZISE**

Clădiri monofuncționale destinate comerțului en gros și en detail.

Reparația capitală, restructurarea, amplificarea (mansardarea, etajarea, extinderea în plan) în orice scop a clădirilor provizorii sau parazitare, identificate ca atare prin P.U.Z.C.P sau studiul istoric.

Comerț și alimentație publică practicate prin vitrine / ferestre.

Garaje în clădiri provizorii sau permanente independente amplasate în interiorul parcelelor.

Orice tip de construcții provizorii, cu excepția ediculelor parte a amenajării peisagere a curților.

Instalații / utilaje exterioare, montate pe fațadele imobilelor.

Elemente supraterane independente ale infrastructurii tehnico-edilitare dispuse pe spațiul public.

Orice utilizări, altele decât cele admise la punctul 1 și punctul 2.

Lucrări de terasament și sistematizare verticală de natură să afecteze amenajările din spațiile publice sau de pe parcelele adiacente.

## **SECȚIUNEA 3. CONDIȚII DE AMPLASARE, ECHIPARE ȘI CONFIGURARE A CLĂDIRILOR**

### **4. CARACTERISTICILE PARCELELOR: SUPRAFEȚE, FORME, DIMENSIUNI**

Operațiunile de modificare a parcelarului istoric se realizează cu avizul Comisiei Zonale a Monumentelor Istorice.

### **5. AMPLASAREA CLĂDIRILOR FAȚĂ DE ALINIAMENT**

Clădirile se vor amplasa în aliniament, în front continuu (închis). Aliniamentul existent se va conserva, cu excepția situațiilor în care la limita între două parcele există un decalaj, caz în care se va proceda la o corecție prin retragerea clădirii mai avansate până la nivelul colțurilor parcelelor

adiacente, realizându-se astfel o realiniere locală.

Prin excepție, în situațiile în care frontul deschis constituie o specificitate locală, se va conserva acest mod de construire. Asemenea situații vor fi reglementate prin P.U.Z.C.P. Până la realizarea acestuia, aceste cazuri se vor reglementa prin P.U.D ce vor avea la bază un studiu istoric dezvoltat pe o suprafață relevantă.

## **6. AMPLASAREA CLĂDIRILOR FAȚĂ DE LIMITELE LATERALE ȘI POSTERIOARE ALE PARCELELOR**

Conformarea clădirilor pe parcelă va fi determinată de contextul generat de cadrul construit adiacent. Principiul constă în acoperirea calcanelor existente și respectiv contrapunerea de curți în dreptul celor de pe parcelele vecine. Regula se aplică atât pe limitele laterale cât și pe cele posterioare de proprietate. Nu vor fi luate în considerare corpurile de clădire parazitare, identificate ca atare prin studiul istoric aferent P.U.D.

Clădirile se vor dezvolta între limitele laterale ale parcelelor, pe o adâncime de maximum 15 m de la aliniament. Se admite și dezvoltarea în adâncime de-a lungul uneia din laturi, după tipologia tradițională în formă de «L», cu condiția ca pe parcela învecinată să existe de asemenea un calcan. În situațiile în care lățimea frontului la stradă și contextul o permit, se admite dezvoltarea în adâncime de-a lungul ambelor laturi, aplicându-se tipologii precum «U», «C», «T», «O» etc.

Calcanele vor constitui limite de compartiment de incendiu și vor fi conformate conform normelor specifice.

Dacă adiacent limitelor laterale sau posterioară ale parcelei imobilul (imobilele) vecin dispune de o curte interioară, pe parcela ce face obiectul reconstrucției / restructurării se va conforma de asemenea o curte dispusă strict în fața celei (celor) vecine, cu lungimea cel puțin egală cu aceasta și cu o retragere față de limita de proprietate de cel puțin jumătate din înălțimea la cornișă dar nu mai puțin de 4,50 m. În plus, în dreptul calcanelor sau a curților de lumină învecinate se pot amplasa curți de lumină cu lungimea de minimum 3,5 m și adâncimea de minimum 2 m, dacă spre acestea nu se deschid spații de locuit sau care adăpostesc activități ce necesită lumină naturală.

## **7. AMPLASAREA CLĂDIRILOR UNELE FAȚĂ DE ALTELE PE ACEEAȘI PARCELĂ**

În cazul curților interioare neadiacente limitelor laterale de proprietate, închise pe trei sau patru laturi, între fațadele interioare paralele se va asigura o distanță minimă egală cu jumătate din înălțimea acestora, dar nu mai puțin de 6 m (sunt admise configurații în retrageri transversale succesive, cu condiția îndeplinirii la orice nivel a relației menționate).

În cazul coexistenței pe aceeași parcelă a două corpuri de clădire, între fațadele paralele ale acestora se va asigura aceeași relație.

## **8. CIRCULAȚII ȘI ACCESE**

Autorizarea executării construcțiilor este permisă numai dacă există posibilități de acces la drumurile publice, direct sau prin servitute.

Pentru clădirile existente / parțial restructurate se vor conserva accesele actuale.

Pentru clădirile noi se vor prevedea accese pietonale și carosabile de acces la garaje, conform normelor.

Orice acces la drumurile publice se va face conform avizului și autorizației speciale de construire, eliberate de administratorul acestora.

Pentru amenajările curților cu rol pietonal și carosabile din interiorul parcelelor se recomandă utilizarea învelitorilor permeabile.

## **9. STAȚIONAREA AUTOVEHICULELOR**

Necesarul de parcaje va fi dimensionat conform *Anexei 2* la prezentul regulament, cu aplicarea unei

231

diminuări cu 50% pentru toate tipurile de activități admise, cu excepția locuirii. Atunci când se prevăd funcțiuni diferite în interiorul aceleiași parcele, necesarul de parcaje va fi determinat prin însumarea numărului de parcaje necesar fiecărei funcțiuni în parte.

Parcarea autovehiculelor se va face de regulă în garaje amenajate în cadrul corpurilor de clădire existente sau propuse în cadrul unui proces de restructurare.

Parcajele amenajate la sol vor respecta normele sanitare în vigoare, respectiv vor păstra o distanță minimă de 5 m față de ferestrele camerelor de locuit.

Atunci când se prevăd funcțiuni diferite în interiorul aceleiași parcele, necesarul de parcaje va fi determinat prin însumarea numărului de parcaje necesar fiecărei funcțiuni în parte.

Alternativ, se poate asigura staționarea autovehiculelor în clădiri dedicate, situate la o distanță de maximum 250 m de imobil, dacă pentru locurile necesare există un drept de folosință pe durata existenței construcției.

## 10. ÎNĂLȚIMEA MAXIMĂ ADMISĂ A CLĂDIRILOR

Clădirile se vor alinia la o cornișă situată la înălțimea de 16,5 m de la nivelul trotuarului. O variație de 0,50 m este admisibilă. În plus se vor aplica cumulativ următoarele criterii:

(a) regimul de înălțime va fi  $(1-3S)+P+3+M$ ;  $(1-3S)+P+3+1R$ .

(b) corpurile de clădire situate în interiorul parcelei se vor încadra în înălțimea maximă la cornișă/totală admisă pe strada respectivă, chiar dacă corpul din aliniament are un regim de înălțime diferit.

## 11. ASPECTUL EXTERIOR AL CLĂDIRILOR

Autorizarea executării construcțiilor este permisă numai dacă aspectul lor exterior nu contravine funcțiunii acestora, caracterului zonei așa cum a fost el descris în preambul și peisajului urban.

Autorizarea executării construcțiilor care, prin conformare, volumetrie și aspect exterior, intră în contradicție cu aspectul general al zonei și depreciază valorile general acceptate ale urbanismului și arhitecturii, este interzisă.

### Clădiri noi

Arhitectura acestora va fi de factură modernă și va exprima caracterul programului (imobile cu funcțiune mixă, implicând locuirea la nivelele superioare). Se interzice realizarea de pașișe arhitecturale sau imitarea stilurilor istorice.

Volumetria se va conforma tipologiilor specifice orașului istoric.

Acoperișurile vor avea șarpante cu forme simple, în două sau patru ape, cu pante egale și constante ce se vor încadra între 35° și 60° funcție de contextul local. Cornișele vor fi de tip urban.

Raportul plin-gol al fațadelor va fi apropiat de cel predominant în zonă. Elementele în relief ale fațadelor (bow window-uri, balcoane etc) se vor integra formal în tipologiile existente.

Materialele de finisaj vor fi cele specifice zonei – țiglă ceramică, în mod excepțional tablă lisă fâltuită de culoare gri pentru acoperișe, tencuieli lise pentru fațade, placaje din piatră de calcar sau tencuieli pentru socluri și alte elemente arhitecturale. Pentru tâmplării (uși și ferestre) se va folosi exclusiv lemnul, cu excepția celor aparținând spațiilor comerciale de la parter, pentru care sunt acceptabile formule moderne, high tech – sticlă, oțel etc.

Culorile vor fi pastelate, deschise, apropiate de cele naturale, specifice. Se interzice folosirea culorilor saturate, stridente, la toate elementele construcției.

### Clădiri existente

Intervențiile asupra acestora se vor realiza în regim de restaurare, numai pe bază de proiecte detaliate fundamentate pe studii istorice și investigații complexe asupra construcțiilor, avizate și autorizate conform legii.

Se vor folosi materiale și tehnici adecvate, de regulă cele tradiționale.

**În cazul intervențiilor vizând reparația, rehabilitarea, restaurarea corpurilor existente:**

Se va conserva expresia arhitecturală și modernitatea fațadelor acestora cu excepția cazurilor în care se revine la o situație inițială sau anterioară considerată favorabilă.

Se interzice eliminarea decorațiilor specifice (ancadramente, cornișe, brâuri, colonete, pilaștri, etc). Reabilitarea termică nu poate constitui un pretext pentru eludarea acestei reglementări, în unele cazuri aceasta putând implica tehnologii și materiale speciale.

Tâmplăriile istorice se vor conserva prin restaurare. În mod excepțional, când acest lucru nu mai este posibil, se vor înlocui cu copii cu aspect identic cu originalele, reproducându-se toate detaliile și decorațiile. Prin excepție, la spațiile comerciale de la parter sunt acceptabile formele moderne, high tech – sticlă, oțel etc.

Învelitorile acoperișelor vor fi din țiglă ceramică de culoare naturală. În situațiile în care învelitoarea e din tablă fâlfuită și structura șarpantei nu are capacitatea portantă pentru a susține țigla, se admite refacerea acesteia cu tablă lisă fâlfuită de zinc, de cupru sau de culoare gri.

Igheburile și burlanele se vor reface din tablă zincată, de zinc sau de cupru în manieră tradițională.

#### **În cazul intervențiilor vizând restructurarea / extinderea corpurilor existente:**

Se vor aplica reglementările anterioare

Se vor evidenția / diferenția în structura spațială și expresia arhitecturală propusă elementele existente conservate și cele noi.

### **12. CONDIȚII DE ECHIPARE EDILITARĂ ȘI EVACUAREA DEȘEURILOR**

Toate clădirile se vor racorda la rețelele edilitare publice, zona beneficiind de echipare completă.

Se interzice conducerea apelor meteorice spre domeniul public sau parcelele vecine.

Firidele de bransament și contorizare vor fi integrate în clădiri.

Se interzice dispunerea aeriană a cablurilor de orice fel (electrice, telefonice, CATV etc).

Fiecare parcelă va dispune de un spațiu interior parcelei (eventual integrat în clădire) destinat colectării deșeurilor menajere, accesibil din spațiul public.

### **13. SPAȚII LIBERE ȘI SPAȚII PLANTATE**

Pe ansamblul unei parcele, spațiile verzi organizate pe solul natural vor ocupa minim 15% din suprafața totală și vor cuprinde exclusiv vegetație (joasă, medie și înaltă). Suprafețele având o îmbrăcăminte de orice tip sunt cuprinse în categoria spațiilor libere, pentru care se vor utiliza materiale tradiționale (în general daleje de piatră de tip permeabil).

Eliminarea arborilor maturi este interzisă, cu excepția situațiilor în care aceștia reprezintă un pericol iminent pentru siguranța persoanelor sau a bunurilor sau ar împiedică realizarea construcțiilor.

### **14. IMPREJMUIRI**

Împrejmuirile de pe limitele laterale și posterioare ale parcelelor vor fi de tip opac, cu înălțimea maximă de 2,20 m, de regulă din zidărie de cărămidă aparentă sau tencuită.

## **SECȚIUNEA 4. POSIBILITAȚI MAXIME DE OCUPARE ȘI UTILIZARE A TERENULUI**

### **15. PROCENT MAXIM DE OCUPARE A TERENULUI (P.O.T.)**

Pentru parcelele comune:

P.O.T. maxim = 60%

Pentru parcelele de colț, pentru cele cu deschideri spre spațiul public pe două laturi opuse (ce taversează cvartalul) și adâncimea mai mică de 40 m sau pentru cele situate în poziții particulare (dominante):

P.O.T. maxim = 75%

233

Pentru parcele ce includ clădiri pentru garaje/parcaje colective cu o capacitate cel puțin dublă față de necesarul stabilit la punctul 9:

P.O.T. maxim = 85%

Această reglementare se va aplica și în cazul extinderii clădirilor existente sau al adăugării de noi corpuri de clădire, calculul făcându-se în mod obligatoriu pe întreaga parcelă, în înțeles urbanistic.

#### **16. COEFICIENT MAXIM DE UTILIZARE A TERENULUI (C.U.T.)**

Pentru parcelele comune:

C.U.T. maxim = 2.4

Pentru parcelele de colț, pentru cele cu deschideri spre spațiul public pe două laturi opuse (ce taversează cvartalul) și adâncimea mai mică de 40 m sau pentru cele situate în poziții particulare (dominante):

C.U.T. maxim = 3,0.

Pentru parcele ce includ clădiri pentru garaje/parcaje colective cu o capacitate cel puțin dublă față de necesarul stabilit la punctul 9:

C.U.T. maxim = 3,8

Această reglementare se va aplica și în cazul extinderii, mansardării, supraetajării clădirilor existente sau al adăugării de noi corpuri de clădire, calculul făcându-se în mod obligatoriu pe întreaga parcelă, în înțeles urbanistic. În cazul mansardărilor, suprafața nivelului (SN) mansardei va reprezenta maximum 60% din suprafața nivelului curent (se va lua în calcul numai porțiunea cu h liber  $\geq 1,40$  m).

Prin excepție, mansardarea clădirilor existente la data intrării în vigoare a prezentului Regulament se poate realiza chiar dacă prin acest fapt se depășește C.U.T. maxim reglementat, cu următoarele condiții:

- (g) mansardarea să fie admisibilă în sensul prezentului regulament;
- (h) în cazul imobilelor ce includ locuirea, spațiile din mansardă vor fi, la rândul lor, exclusiv spații de locuit;
- (i) mansardarea să se realizeze în geometria / volumetria acoperișului existent.

## **ZCP\_M1 Zonă construită protejată. Zonă mixtă cu regim de construire închis, adiacentă principalelor artere de trafic**

### **SECȚIUNEA 1. CARACTERUL ZONEI**

Zonă cu funcțiuni mixte de tip subcentral dezvoltată în lungul principalelor artere de convergență spre incinta fortificată (în general trasee istorice), în secolul al XIX-lea și redezvoltată fragmentar în spiritul urbanismului celei de a doua jumătăți a secolului al XIX-lea.

Zona se remarcă printr-o structură funcțională heterogenă, în general de tip subcentral, caracterizată de mixajul între activitățile de interes general, cu acces public, ce tind să ocupe parterele și locuirea de tip colectiv situată la nivelele superioare ale imobilelor multifuncționale. Alături de acestea sunt prezente, ocupând imobile monofuncționale, importante instituții publice și de interes public, dar și alte tipuri de activități. Țesutul urban e marcat de suprapunerea peste structura urbană preexistentă a formulelor și caracterului urbanismului celei de a doua jumătăți a secolului al XIX-lea. Datorită conjuncturilor istorice, gradul de finisare urbană în spiritul regulii dominante, impuse prin efectul succesivelor Regulamente de Construire, e neuniform. Parcelarul e în general inegal, regăsindu-se parcele cu fronturi înguste spre stradă (în general de 10-18 m) și adâncimi variabile, ocupate de clădiri aparținând tipologiei tradiționale, de tip periferic, dar și parcele cu deschideri importante spre spațiul public (20 – 50 m), rezultat al restructurării în spiritul formulelor „moderne” ale sfârșitului de secol XIX, ocupate de clădiri cu tipologii specifice acestei epoci (U, C, O etc). Specifică e organizarea urbanistică de tip închis, cu imobile situate în aliniament, cu regim mediu de înălțime, cu tendință de aliniere la cornișa situată la o înălțime de aproximativ 17 m. Structura urbană relevă un grad ridicat de diferențiere, rezultat al evoluției istorice.

E o zonă construită protejată datorită valorilor urbanistice și arhitecturale pe care le înglobează. În cadrul ei se regăsesc clădiri monument istoric, clasate individual în Lista Monumentelor Istorice.

### **A. CONDIȚIONĂRI PRIMARE**

Pentru reglementarea detaliată a ZCP M1 se va elabora PUZ pentru Zone Construite Protejate (PUZCP) și RLU aferent, în conformitate cu Metodologia de elaborare și conținutul - cadru al documentațiilor de urbanism pentru zone construite protejate.

Teritoriul de studiu al PUZCP este o întreagă Unitate Teritorială de Referință ZCP M1. Se admite elaborarea etapizată a PUZCP caz în care teritoriul abordat va fi determinat prin consultarea CTATU și a Comisiei Regionale a Monumentelor Istorice.

Tema de proiectare pentru elaborarea PUZCP (integral sau etapizat după cum s-a arătat mai sus) va fi avizată în prealabil de CTATU și de Comisia Regională a Monumentelor Istorice.

Până la aprobarea PUZCP autorizarea lucrărilor de construire / desființare se va face pe baza prezentului Regulament, cu avizul Comisiei Regionale a Monumentelor Istorice.

Nu sunt acceptate derogări de la prezentul regulament. Reglementări diferite privind utilizarea terenului, regimul de construire, amplasarea clădirilor față de aliniament, relațiile față de limitele laterale sau posterioare ale parcelei, înălțimea clădirilor, coeficientul de utilizare a terenului, procentul de ocupare a terenului, se pot institui numai prin PUZCP aprobat conform legii.

Clădirile din interiorul zonei au fost clasificate în patru categorii și marcate ca atare în planșa 3.2. „Reglementări Urbanistice – Unități Teritoriale de Referință” și în Anexa 5 a prezentului regulament, în conformitate cu Studiul de Fundamentare privind Delimitarea Zonelor Protejate aferent prezentului PUG:



- **1** - clădiri monument istoric, clasate ca atare în Lista Monumentelor Istorice republicată în anul 2010 – intervențiile asupra acestora se vor realiza în regim specific;
- **1A** - clădiri echivalente ca valoare monumentelor istorice, ce ar putea fi clasate ca monument istoric – intervențiile asupra acestora se vor realiza în regim specific monumentelor istorice;
- **2** - clădiri cu valoare artistică ambientală – pentru această categorie e interzisă desființarea totală sau parțială, modificarea expresiei arhitecturale, alterarea elementelor arhitecturale caracteristice;
- **3** - clădiri neutre pentru care e acceptabilă restructurarea totală sau parțială.

Intervențiile vor urmări conservarea coerenței ansamblului și ridicarea gradului de finisare urbană, restaurarea, conservarea și deparazitarea fondului construit valoros.

Orice lucrare / intervenție vizând fondul construit sau amenajat din interiorul zonei protejate va fi supusă autorizării, cu excepția aceleia de rezugrăvire a fațadelor în aceeași culoare și cu același material, fără modificarea / afectarea modenaturii acestora. pentru care se va obține în prealabil avizul Comisiei Regionale a Monumentelor Istorice. Aceasta poate cere schimbarea culorii, a materialului, sau reabilitarea / refacerea modenaturii fațadei.

Intervențiile se vor realiza pe baza unui studiu care privește o parcelă întreagă, în înțeles urban. Se pot interzice anumite intervenții care nu vizează întreg imobilul / corpul de clădire: extinderi, mansardări, modificări diverse, reabilitari - înlocuiri de ferestre, deschideri de goluri, tencuiri și zugrăviri parțiale etc. Mansardarea clădirilor monument istoric sau cu valoare ambientală nu este acceptabilă în toate cazurile, fiind condiționată de structura și valoarea șarpantei, de vizibilitatea din spațiul public, de accesibilitatea nivelului podului etc.

Reciclarea integrală a fondului construit poate viza numai parcelele / corpurile marcate ca atare în planșa 3.2. „*Reglementări Urbanistice – Unități Teritoriale de Referință*”.

Nu se admit intervenții care permanentizează corpurile parazitare (reparații capitale, extinderi etc).

Intervențiile asupra domeniului public vor ține cont de caracterul istoric al acestuia și vor fi supuse spre avizare Comisiei Zonale a Monumentelor Istorice și autorizării.

Amplasamentele și categoriile de mijloace de publicitate permise vor fi cele stabilite prin Regulamentul local de publicitate aprobat de Consiliul Local.

## **B. SERVITUȚI PENTRU OBIECTIVE DE UTILITATE PUBLICĂ AFLATE ÎN ZONĂ, ALTE RESTRICȚII**

Se vor aplica în mod obligatoriu servituțiile generate de obiectivele de utilitate publică precum și celelalte restricții, așa cum sunt ele evidențiate în PUG - planșa 3.2. „*Reglementări Urbanistice – Unități Teritoriale de Referință*” și în RLU – *Cap. 2 – Terenuri și Zone cu Regim Special și Cap. 3 - Condiții Generale Privitoare la Construcții.*

### **Servituți de utilitate publică:**

Pentru trama stradală până la nivel de colectoare se vor aplica servituțiile așa cum sunt ele marcate în PUG (a se vedea planșa 3.2. „*Reglementări Urbanistice – Unități Teritoriale de Referință*”).

În cazul elaborării PUZ, în cadrul acestuia se vor stabili locații concrete și servituțiile de utilitate publică aferente pentru trama stradală de interes local, infrastructura edilitară, spațiile verzi etc, conform programului urbanistic stabilit prin Avizul de Oportunitate (Avizul Arhitectului Șef).

Emiterea Autorizației de construire pentru alte lucrări decât cele de utilitate publică pentru alte lucrări decât cele de utilitate publică, pe terenurile afectate de o servitute de utilitate publică, este interzisă.

Prin excepție, pentru imobilele existente grevate de o servitute publică, până la aplicarea acesteia, pot fi autorizate lucrări care nu conduc la amplificarea volumului construcțiilor cum ar fi:

lucrări de întreținere curentă, modificări interioare sau schimbări de destinație, lucrări cu caracter provizoriu: panouri de afisaj, firme și reclame, lucrări de consolidare.

Suprafețele de teren grevate de servituți de utilitate publică vor fi dezmembrate din parcelele inițiale și înscrise în C.F. cu destinația de *teren rezervat pentru servitute de utilitate publică*.

### C. REGLEMENTARI PENTRU SPAȚIUL PUBLIC

Amenajarea și utilizarea spațiului public se va face cu respectarea reglementărilor cuprinse în Anexa 4 și a reglementărilor de mai jos.

Procesul de reabilitare și modernizare a spațiului public se va desfășura numai pe bază de proiecte complexe de specialitate ce vor viza ameliorarea imaginii urbane în concordanță cu caracterul acestuia, dezvoltarea cu prioritate a deplasărilor pietonale și a spațiilor destinate acestora, a modalităților de deplasare velo, reglementarea circulației autovehiculelor și a parcării, organizarea mobilierului urban și a vegetației. Acestea vor obține Avizul Arhitectului șef și al Comisiei Regionale a Monumentelor Istorice.

Piețele / piațetele vor fi organizate ca spații pietonale, traficul motorizat putând ocupa maximum două laturi.

Spațiile verzi, de tipul scuarurilor sau grădinilor vor avea acces public nelimitat.

Mobilierul urban va fi integrat unui concept coerent pentru imaginea urbană a spațiilor publice din întregul ansamblu protejat.

Cablurile electrice și de comunicații se vor introduce în subteran, ca și toate celelalte rețele edilitare.

### SECȚIUNEA 2. UTILIZARE FUNCȚIONALĂ

Se va aplica lista utilizărilor / activităților corespunzătoare fiecărei categorii de funcțiuni, conform Anexei 1 la prezentul Regulament.

#### 1. UTILIZARI ADMISE

Structură funcțională mixtă incluzând locuire colectivă, funcțiuni administrative, de administrarea afacerilor, financiar-bancare, terțiare, culturale, de învățământ, de sănătate, de turism – în conformitate cu lista utilizărilor / activităților corespunzătoare fiecărei categorii de funcțiuni, din Anexa 1 la prezentul regulament.

La imobilele noi, parterele spre spațiile publice vor avea în mod obligatoriu funcțiuni de interes pentru public. Spre spațiile publice, spațiile de locuit vor putea fi amplasate doar la etajele imobilelor. Prezența locuirii nu este obligatorie.

#### 2. UTILIZARI ADMISE CU CONDIȚIONARI

Conversia funcțională în cazul locuințelor situate la parterul clădirilor existente cu condiția asigurării accesului direct din spațiul public. Diferența de nivel între stradă și intrare va fi de maximum o treaptă. Eventuale diferențe de nivel până la cota parterului pot fi preluate doar în interior. Admisibilitatea deschiderii unui acces pe o fațadă nu e garantată, fiind determinată de configurația și arhitectura clădirii. Pentru activități de tip terțiar se admite accesul din gang sau, dacă locuirea nu e prezentă pe parcelă, din curtea imobilului.

Elemente aferente infrastructurii tehnico-edilitare, cu condiția amplasării acestora în subteran sau în afara spațiului public.

Instalații exterioare (de climatizare, de încălzire, pompe de căldură etc) cu condiția ca în funcționare acestea să producă un nivel de zgomot care să fie inaudibil la nivelul ferestrelor vecinilor.

Garaje colective (semi)publice sub și supraterane în clădiri dedicate cu următoarele condiții:

(a) să nu ocupe frontul spre spațiul public (să fie amplasate în interiorul parcelei, în spatele unui tract dedicat altor funcțiuni)

(b) accesul autovehiculelor să se realizeze acolo unde este posibil din străzi cu circulație

redușă / secundare și să fie organizat astfel încât să nu perturbe traficul auto și pietonal.

Activități de tip terțiar ale locatarilor desfășurate în interiorul locuințelor, fără ca acest fapt să implice o conversie funcțională – servicii profesionale sau manufacturiere, conform *Anexei 1* la prezentul regulament, prestate numai de proprietari/ocupanți, cu următoarele condiții:

- (a) să se desfășoare în apartamentul în cauză în paralel cu funcțiunea de locuire
- (b) să aibă acces public limitat (ocazional)
- (c) să nu producă poluare fonică, chimică sau vizuală
- (d) activitatea (inclusiv depozitarea) să se desfășoare numai în interiorul locuinței

### 3. UTILIZĂRI INTERZISE

Activități / servicii de tip industrial sau cvasiindustrial, poluante de orice natură, cu risc tehnologic sau incomode prin traficul generat;

Depozitare en gros;

Depozitare de materiale refolosibile;

Comerț en gros;

Comerț en detail în clădiri independente, mall etc.

Comerț și alimentație publică practicate prin vitrine / ferestre;

Garaje în clădiri provizorii sau permanente independente amplasate în interiorul parcelelor;

Elemente supraterane independente ale infrastructurii tehnico-edilitare dispuse pe spațiul public;

Ansambluri monofuncționale rezidențiale;

Locuire de tip individual

Construcții provizorii

Instalații / utilaje exterioare, montate pe fațadele imobilelor;

Reparația capitală, restructurarea, amplificarea (mansardarea, etajarea, extinderea în plan) în orice scop a clădirilor provizorii sau parazitare, identificate ca atare prin PUZCP sau studiul istoric.

Orice utilizări, altele decât cele admise la punctul 1 și punctul 2.

Lucrări de terasament și sistematizare verticală de natură să afecteze amenajările din spațiile publice sau de pe parcelele adiacente.

## SECȚIUNEA 3. CONDIȚII DE AMPLASARE, ECHIPARE ȘI CONFIGURARE A CLĂDIRILOR

### 4. CARACTERISTICILE PARCELELOR: SUPRAFETE, FORME, DIMENSIUNI

Se consideră construibile parcelele care îndeplinesc cumulativ următoarele condiții:

- a) să aibă front la stradă;
- b) lungimea frontului la stradă să fie de mai mare sau egală cu 15 m;
- c) adâncimea să fie mai mare decât frontul la stradă;
- d) suprafața să fie mai mare sau egală cu 500 mp.

Prin excepție, în cazul parcelelor în înțeles urban existente ce nu îndeplinesc condițiile enumerate la punctele (b), (c) și (d), se va elabora un P.U.D., prin care se va evidenția modalitatea de conformare la prevederile prezentului regulament privind utilizarea funcțională, amplasarea, echiparea și configurarea clădirilor, staționarea autovehiculelor, posibilitățile maxime de ocupare și utilizare a terenurilor.

Parcelarul este protejat. În anumite cazuri pot fi acceptate operațiuni de comasare/divizare a parcelelor, cu avizul Comisiei Zonale a Monumentelor Istorice.

## 5. AMPLASAREA CLĂDIRILOR FAȚĂ DE ALINIAMENT

Clădirile se vor amplasa în aliniament, în front continuu (închis). Aliniamentul existent se va conserva, cu excepția situațiilor în care prezentul PUG prevede realinierea sau în care la limita între două parcele există un decalaj, caz în care se va proceda la o corecție prin retragerea clădirii mai avansate până la nivelul colțurilor parcelelor adiacente, realizându-se astfel o realiniere locală.

Prin excepție, în situațiile în care frontul deschis constituie o specificitate locală, se va conserva acest mod de construire. Asemenea situații vor fi reglementate prin PUZCP. Până la realizarea acestuia, aceste cazuri se vor reglementa prin P.U.D. ce vor avea la bază un studiu istoric dezvoltat pe o suprafață relevantă.

## 6. AMPLASAREA CLĂDIRILOR FAȚA DE LIMITELE LATERALE ȘI POSTERIOARE ALE PARCELELOR

Conformarea clădirilor pe parcelă va fi determinată de contextul generat de cadrul construit adiacent. Principiul constă în acoperirea calcanelor existente și respectiv contrapunerea de curți în dreptul celor de pe parcelele vecine. Regula se aplică atât pe limitele laterale cât și pe cele posterioare de proprietate. Nu vor fi luate în considerare corpurile de clădire parazitare, identificate ca atare prin studiul istoric.

Clădirile se vor dezvolta între limitele laterale ale parcelelor, pe o adâncime de maximum 18 m de la aliniament. Se admite și dezvoltarea în adâncime de-a lungul uneia sau ambelor laturi, pe o adâncime de maximum 40 m, cu condiția ca pe parcela / parcelele învecinate să existe de asemenea calcane. În acest caz se vor aplica tipologii precum « L », « U », « C », « T », « O » etc. În plus, în cazul parcelelor cu adâncime mai mare de 50 m, în partea posterioară a acestora se vor amplasa corpuri de clădire separate, în regim deschis - independente sau cuplate pe o latură cu cea existentă sau posibil a fi edificată de pe parcela vecină. Pentru aceste corpuri retragerea față de limita laterală de proprietate va fi mai mare sau egală cu jumătate din înălțimea clădirilor, măsurată la cornișa superioară sau atic în punctul cel mai înalt, dar nu mai puțin de 4,50 m, peste spațiul public, iar față de limita posterioară de proprietate va fi mai mare sau egală cu jumătate din înălțimea clădirilor, măsurată la cornișa superioară sau atic în punctul cel mai înalt, dar nu mai puțin de 6 m.

Calcanele vor constitui limite de compartiment de incendiu și vor fi conformate conform normelor specifice.

Dacă adiacent limitelor laterale sau posterioară ale parcelei imobilul (imobilele) vecin dispune de o curte interioară, pe parcela ce face obiectul reconstrucției / restructurării se va conforma de asemenea o curte dispusă strict în fața celei (celor) vecine, cu lungimea cel puțin egală cu aceasta și cu o retragere față de limita de proprietate de cel puțin jumătate din înălțimea la cornișă dar nu mai puțin de 4,50 m. În plus, în dreptul calcanelor sau a curților de lumină învecinate se pot amplasa curți de lumină cu lungimea de minimum 3,5 m și adâncimea de minimum 2 m dacă spre acestea nu se deschid spații de locuit sau care adăpostesc activități ce necesită lumină naturală.

Prin excepție, în situațiile în care organizarea spațială impune local deschideri în frontul străzii, pe fiecare din cele două parcele adiacente retragerile față de limita laterală comună va fi mai mare sau egală cu 4,5 m.

## 7. AMPLASAREA CLĂDIRILOR UNELE FAȚA DE ALTELE PE ACEEAȘI PARCELA

În cazul curților interioare neadiacente limitelor laterale de proprietate, închise pe trei sau patru laturi, între fațadele interioare paralele se va asigura o distanță minimă egală cu jumătate din înălțimea acestora, dar nu mai puțin de 6 m (sunt admise configurații în retrageri transversale succesive, cu condiția îndeplinirii la orice nivel a relației menționate).

În cazul coexistenței pe aceeași parcelă a două corpuri de clădire, între fațadele paralele ale acestora se va asigura aceeași relație.

## 8. CIRCULAȚII ȘI ACCESE

Autorizarea executării construcțiilor este permisă numai dacă există acces direct la drumurile publice. Prin excepție, pentru situații existente la data intrării în vigoare a PUG, se admite construirea parcelelor cu acces prin servitute la drumurile publice. Pe o parcelă se pot prevedea un singur acces pietonal și un singur acces carosabil. Accesul carosabil va avea lățimea de maximum 6 m.

Orice acces la drumurile publice se va realiza conform avizului eliberat de administratorul acestora.

Pentru căile pietonale și carosabile din interiorul parcelelor se recomandă utilizarea învelitorilor permeabile.

## 9. STAȚIONAREA AUTOVEHICULELOR

Necesarul de parcaje va fi dimensionat conform *Anexei 2* la prezentul regulament. Atunci când se prevăd funcțiuni diferite în interiorul aceleiași parcele, necesarul de parcaje va fi determinat prin însumarea numărului de parcaje necesar fiecărei funcțiuni în parte.

Pentru clădirile noi, staționarea autovehiculelor se va realiza în proporție minimă de 75% în spații specializate, dispuse la subsolul / demisolul / parterul acestora.

Parcajele amenajate la sol vor respecta normele sanitare în vigoare, respectiv vor păstra o distanță minimă de 5 m față de ferestrele camerelor de locuit.

Nu se admite accesul sau staționarea autovehiculelor în curțile clădirilor, în afara fâșiei de teren adiacente aliniamentului / alinierii, destinate amplasării construcțiilor (40 m).

Alternativ, se poate asigura staționarea autovehiculelor la sol sau în clădiri dedicate, situate la o distanță de maximum 250 m de imobil, dacă pentru locurile necesare există un drept de folosință pe durata existenței construcției.

## 10. ÎNĂLȚIMEA MAXIMĂ ADMISĂ A CLADIRILOR

Clădirile se vor alinia la o cornișă situată la înălțimea de 17 m de la nivelul trotuarului. O variație de 0,50 m este admisibilă. În plus se vor aplica cumulativ următoarele criterii:

- (a) regimul de înălțime va fi (1-3S)+P+3+M, (1-3S)+P+3+1R (în acest caz ultimul nivel va avea o retragere față de planul fațadei de minimum 1,80 m).
- (b) pentru clădirile de colț, înălțimea maximă la cornișă nu va depăși 22 m, iar înălțimea totală (maximă) nu va depăși 22 m, respectiv un regim de înălțime de (1-3S)+P+4

## 11. ASPECTUL EXTERIOR AL CLADIRILOR

Autorizarea executării construcțiilor este permisă numai dacă aspectul lor exterior nu contravine funcțiunii acestora, caracterului zonei așa cum a fost el descris în preambul și peisajului urban.

Autorizarea executării construcțiilor care, prin conformare, volumetrie și aspect exterior, intră în contradicție cu aspectul general al zonei și depreciază valorile general acceptate ale urbanismului și arhitecturii, este interzisă.

### Clădiri noi

Arhitectura clădirilor va fi de factură modernă și va exprima caracterul programului. Se interzice realizarea de pașise arhitecturale sau imitarea stilurilor istorice.

Volumetria se va conforma tipologiilor specifice construcției urbane cu cvartale. Fațadele spre spațiile publice vor fi plane și se vor situa în aliniament / aliniere. Se admite realizarea de balcoane, bow-window-uri etc, începând de la înălțimea de 4,00 m de la cota trotuarului, cu condiția ca acestea să nu fie dispuse la ultimul nivel de sub cornișă și să ocupe, cumulativ, maximum o treime din lungimea frontului clădirii.

Acoperirea clădirilor va fi plată (acoperișuri terasă sau cu pante mai mici de 10%) sau cu

240

șarpantă, funcție de contextul urban local.

Raportul plin-gol va fi în concordanță cu caracterul arhitectural impus de profilul funcțional, dar și cu specificul zonei.

Pentru a determina un imagine urbană unitară se vor utiliza de o manieră limitativă materialele de finisaj specifice zonei – tencuieli lise pentru fațade, placaje din piatră pentru fațade, socluri și alte elemente arhitecturale, confecții metalice din oțel vopsit.

Culorile vor fi pastelate, deschise, apropiate de cele naturale. Se interzice folosirea culorilor saturate, stridente, la toate elementele construcției.

### **Clădiri existente**

Intervențiile asupra clădirilor monument istoric sau cu valoare ambientală se vor realiza în regim specific, numai pe bază de proiecte detaliate fundamentate pe studii istorice și investigații complexe asupra construcțiilor, avizate și autorizate conform legii.

Se vor folosi materiale și tehnici adecvate, de regulă cele tradiționale.

În cazul intervențiilor vizând reparația, reabilitarea, restaurarea corpurilor existente:

Se va conserva expresia arhitecturală și modernitatea fațadelor acestora cu excepția cazurilor în care se revine la o situație inițială sau anterioară considerată favorabilă.

Se interzice eliminarea decorațiilor specifice (ancadramente, cornișe, brâuri, colonete, pilaștri, etc). Reabilitarea termică nu poate constitui un pretext pentru eludarea acestei reglementări, în unele cazuri aceasta putând implica tehnologii și materiale speciale.

Tâmplăriile istorice se vor conserva prin restaurare. În mod excepțional, când acest lucru nu mai este posibil, se vor înlocui cu copii cu aspect identic cu originalele, reproducându-se toate detaliile și decorațiile. Prin excepție, la spațiile comerciale de la parter sunt acceptabile formele moderne, high tech – sticlă, oțel etc.

Învelitorile acoperișelor vor fi din țiglă ceramică de culoare naturală. În situațiile în care învelitoarea e din tablă fălțuită și structura șarpantei nu are capacitatea portantă pentru a susține țigla, se admite refacerea acesteia cu tablă lisă fălțuită de culoare gri.

Jgheburile și burlanele se vor reface din tablă zincată, de zinc sau cupru în manieră tradițională.

În cazul intervențiilor vizând restructurarea / extinderea corpurilor existente:

Se vor aplica reglementările anterioare;

Se vor evidenția / diferenția în structura spațială și expresia arhitecturală propusă elementele existente conservate și cele noi.

## **12. CONDIȚII DE ECHIPARE EDILITARA ȘI EVACUAREA DEȘEURILOR**

Zona e echipată edilitar complet.

Toate clădirile se vor racorda pentru utilitățile necesare la rețelele edilitare publice.

Se interzice conducerea apelor meteorice spre domeniul public sau parcelele vecine.

Firidele de bransament și contorizare vor fi integrate în clădiri.

Se interzice dispunerea aeriană a cablurilor de orice fel (electrice, telefonice, CATV etc).

Fiecare parcelă va dispune de un spațiu interior parcelei (eventual integrat în clădire) destinat colectării deșeurilor menajere, accesibil din spațiul public.

## **13. SPAȚII LIBERE ȘI SPAȚII PLANTATE**

Pe ansamblul unei parcele, spațiile verzi organizate pe solul natural vor ocupa minim 25% în cazul POT max = 50% și minimum 15% în cazul POT maxim 70% din suprafața totală și vor cuprinde exclusiv vegetație (joasă, medie și înaltă). Suprafețele având o îmbrăcăminte de orice tip sunt

241

cuprinse în categoria spațiilor libere, pentru care se vor utiliza materiale tradiționale (în general daleje de piatră de tip permeabil).

Prin excepție, pe parcelele ce includ clădiri pentru garaje/parcaje colective cu acces public, spațiile verzi organizate pe solul natural vor ocupa minim 5% din suprafața totală.

Eliminarea arborilor maturi este interzisă, cu excepția situațiilor în care aceștia reprezintă un pericol iminent pentru siguranța persoanelor sau a bunurilor sau ar împiedică realizarea construcțiilor.

#### **14. ÎMPREJMUIRI**

Ca regulă generală, având în vedere structura spațială reglementată, spre spațiul public nu se vor realiza împrejmuiri.

În cazuri particulare, pe segmentele fără front închis sau cu clădiri dispuse în retragere față de aliniament se vor realiza în mod obligatoriu împrejmuiri spre spațiul public. Acestea vor avea un soclu opac cu înălțimea maximă de 80 cm și o parte transparentă, realizată din grilaj metalic sau într-un sistem similar care permite vizibilitatea în ambele direcții și pătrunderea vegetației. Înălțimea maximă a împrejmuirilor va fi de 2,2 m. Împrejmuirile vor putea fi dublate de garduri vii.

Împrejmuirile spre parcelele vecine vor avea maximum 2,20 m înălțime și vor fi de tip opac.

Porțile împrejmuirilor situate în aliniament se vor deschide fără a afecta spațiul public, spre interiorul parcelei.

Tratamentul arhitectural al împrejmuirilor va fi corelat cu cel al clădirilor aflate pe parcelă.

### **SECȚIUNEA 4. POSIBILITAȚI MAXIME DE OCUPARE ȘI UTILIZARE A TERENULUI**

#### **15. PROCENT MAXIM DE OCUPARE A TERENULUI (P.O.T.)**

Pentru parcelele comune:

P.O.T. maxim = 60%

Pentru nivelele cu destinație de locuire AC maximă = 50% x St (suprafața terenului)

Pentru parcelele de colț:

P.O.T. maxim = 70%

Pentru nivelele cu destinație de locuire AC maximă = 60% x St (suprafața terenului)

Pentru parcele ce includ clădiri pentru garaje/parcaje colective cu o capacitate cel puțin dublă față de necesarul stabilit la punctul 9:

P.O.T. maxim = 80%

Această reglementare se va aplica și în cazul extinderii clădirilor existente sau al adăugării de noi corpuri de clădire, calculul făcându-se în mod obligatoriu pe întreaga parcelă, în înțeles urbanistic.

Anterior emiterii Autorizației de Construire se va dezmembra porțiunea de teren grevată de servitutea de utilitate publică (servitute de realiniere etc) și înscrie în C.F. cu destinația de teren rezervat pentru servitute de utilitate publică, iar suprafața de referință pentru calculul P.O.T. va fi cea rămasă în proprietate privată, fără suprafața dezmembrată pentru servitute.

Alternativ, la cererea proprietarilor, suprafața afectată de servitutea de utilitate publică va putea trece cu titlu gratuit în proprietate publică, caz în care suprafața de referință pentru calculul POT va fi suprafața totală a parcelei inițiale + 0,5 x suprafața trecută în proprietate publică.

#### **16. COEFICIENT MAXIM DE UTILIZARE A TERENULUI (C.U.T.)**

Pentru parcelele comune:

C.U.T. maxim = 2,2

Pentru parcelele de colț:

C.U.T. maxim = 2,8

Pentru parcele ce includ clădiri pentru garaje/parcaje colective cu o capacitate cel puțin dublă față

242

de necesarul stabilit la punctul 9:

C.U.T. maxim = 3,8

Această reglementare se va aplica și în cazul extinderii, mansardării, supraetajării clădirilor existente sau al adăugării de noi corpuri de clădire, calculul făcându-se în mod obligatoriu pe întreaga parcelă, în înțeles urbanistic. În cazul mansardărilor, suprafața nivelului (SN) mansardei va reprezenta maximum 60% din suprafața nivelului curent (se va lua în calcul numai porțiunea cu h liber  $\geq 1,40$  m).

Anterior emiterii Autorizației de Construire se va dezmembra porțiunea de teren grevată de servitutea de utilitate publică (servitute de realiniere etc) și înscrie în C.F. cu destinația de teren rezervat pentru servitute de utilitate publică, iar suprafața de referință pentru calculul C.U.T. va fi cea rămasă în proprietate privată, fără suprafața dezmembrată pentru servitute.

Alternativ, la cererea proprietarilor, suprafața afectată de servitutea de utilitate publică va putea trece cu titlu gratuit în proprietate publică, caz în care suprafața de referință pentru calculul C.U.T. va fi suprafața totală a parcelei inițiale + 0,5 x suprafața trecută în proprietate publică.



**ZCP\_M2**                      **Zonă construită protejată**  
**Zonă mixtă cu regim de construire închis,**  
**adiacentă arterelor de importanță locală**

**SECȚIUNEA 1. CARACTERUL ZONEI**

Zonă cu funcțiuni mixte dezvoltată inițial ca locuire de tip periferic începând de la sfârșitul secolului al XIX-lea în lungul unor artere de importanță locală, pe trasee istorice.

Se remarcă printr-o structură funcțională heterogenă, caracterizată de mixajul între activitățile de interes general, cu acces public (servicii, comerț etc), ce tind să ocupe clădirile existente ca rezultat al creșterii interesului pentru acest teritoriu, și locuirea de tip individual. Țesutul urban e marcat de persistența structurii spațiale inițiale. Parcelarul e în general inegal, regăsindu-se parcele cu fronturi înguste spre stradă (în general de 10-18 m) și adâncimi variabile, ocupate de clădiri aparținând tipologiei tradiționale, de tip periferic, situate în general în aliniament. Specifică e tendința de adaptare / restructurare / extindere a clădirilor tradiționale și de închidere a fronturilor. Regimul de înălțime, predominant parter, are tendința de creștere. Structura urbană relevă un grad ridicat de diferențiere, rezultat al evoluției istorice.

E o zonă construită protejată datorită valorilor urbanistice și arhitecturale pe care le înglobează.

**A. CONDIȚIONĂRI PRIMARE**

Pentru reglementarea detaliată a **ZCP M2** se va elabora PUZCP și RLU aferent, în conformitate cu Metodologia de elaborare și conținutul - cadru al documentațiilor de urbanism pentru zone construite protejate.

Teritoriul de studiu al PUZCP este o întreagă Unitate Teritorială de Referință **ZCP M2**. Se admite elaborarea etapizată a PUZCP, caz în care teritoriul abordat va fi determinat prin consultarea CTATU și a Comisiei Regionale a Monumentelor Istorice.

Tema de proiectare pentru elaborarea PUZCP (integral sau etapizat după cum s-a arătat mai sus) va fi avizată în prealabil de CTATU și Comisia Regională a Monumentelor Istorice.

Până la aprobarea PUZCP autorizarea lucrărilor de construire / desființare se va face pe baza prezentului Regulament, cu avizul Comisiei Regionale a Monumentelor Istorice.

Nu sunt acceptate derogări de la prezentul regulament. Reglementări diferite privind utilizarea terenului, regimul de construire, amplasarea clădirilor față de aliniament, relațiile față de limitele laterale sau posterioare ale parcelei, înălțimea clădirilor, coeficientul de utilizare a terenului, procentul de ocupare a terenului se pot institui numai prin PUZCP aprobat conform legii.

Clădirile din interiorul zonei au fost clasificate în patru categorii și marcate ca atare în planșa 3.2. „Reglementări Urbanistice – Unități Teritoriale de Referință” și în Anexa 5 a prezentului regulament, în conformitate cu Studiul de Fundamentare privind Delimitarea Zonelor Protejate aferent prezentului PUG:

- **1** - clădiri monument istoric, clasate ca atare în Lista Monumentelor Istorice republicată în anul 2010 – intervențiile asupra acestora se vor realiza în regim specific
- **1A** - clădiri echivalente ca valoare monumentelor istorice, ce ar putea fi clasate ca monument istoric – intervențiile asupra acestora se vor realiza în regim specific monumentelor istorice
- **2** - clădiri cu valoare artistică ambientală – pentru această categorie e interzisă desființarea totală sau parțială, modificarea expresiei arhitecturale, alterarea elementelor arhitecturale caracteristice
- **3** - clădiri neutre pentru care e acceptabilă restructurarea totală sau parțială

Intervențiile vor urmări conservarea coerenței ansamblului și ridicarea gradului de finisare urbană, restaurarea, conservarea și deparazitarea fondului construit valoros.

Orice lucrare / intervenție vizând fondul construit sau amenajat din interiorul zonei protejate va fi supusă autorizării, cu excepția aceleia de rezugrăvire a fațadelor în aceeași culoare și cu același material, fără modificarea / afectarea modenaturii acestora, pentru care se va obține în prealabil avizul Comisiei Regionale a Monumentelor Istorice.

Intervențiile se vor realiza pe baza unui studiu care privește o parcelă întregă în înteles urban. Se pot interzice anumite intervenții care nu vizează întreg imobilul / corpul de clădire: extinderi, mansardări, modificări diverse, reabilitari - înlocuiri de ferestre, deschideri de goluri, tencuiri și zugrăviri parțiale etc. Mansardarea clădirilor monument istoric sau cu valoare ambientală nu este acceptabilă în toate cazurile, fiind condiționată de structura și valoarea șarpantei, de vizibilitatea din spațiul public, de accesibilitatea nivelului podului etc.

Reciclarea integrală a fondului construit poate viza numai parcelele / corpurile marcate ca atare în planșa 3.2. „Reglementări Urbanistice – Unități Teritoriale de Referință”.

Nu se admit intervenții care permanentizează corpurile parazitare (reparații capitale, extinderi etc).

Intervențiile asupra domeniului public vor ține cont de caracterul istoric al acestuia și vor fi supuse spre avizare Comisiei Zonale a Monumentelor Istorice și autorizării

Amplasamentele și categoriile de mijloace de publicitate permise vor fi cele stabilite prin Regulamentul local de publicitate aprobat de Consiliul Local.

## B. SERVITUȚI PENTRU OBIECTIVE DE UTILITATE PUBLICĂ AFLATE ÎN ZONĂ, ALTE RESTRICȚII

Se vor aplica în mod obligatoriu servituțile generate de obiectivele de utilitate publică precum și celelalte restricții, așa cum sunt ele evidențiate în PUG - planșa 3.2. „Reglementări Urbanistice – Unități Teritoriale de Referință” și în RLU – Cap. 2 – Terenuri și Zone cu Regim Special și Cap. 3 - Condiții Generale Privitoare la Construcții.

### **Servituți de utilitate publică:**

Pentru trama stradală până la nivel de colectoare se vor aplica servituțile așa cum sunt ele marcate în PUG (a se vedea planșa 3.2. „Reglementări Urbanistice – Unități Teritoriale de Referință”).

În cazul elaborării PUZ, în cadrul acestuia se vor stabili locații concrete și servituțile de utilitate publică aferente pentru trama stradală de interes local, infrastructura edilitară, spațiile verzi etc, conform programului urbanistic stabilit prin Avizul de Oportunitate (Avizul Arhitectului Șef).

Emiterea Autorizației de construire pentru alte lucrări decât cele de utilitate publică pentru alte lucrări decât cele de utilitate publică, pe terenurile afectate de o servitute de utilitate publică, este interzisă.

Prin excepție, pentru imobilele existente grevate de o servitute publică, până la aplicarea acesteia, pot fi autorizate lucrări care nu conduc la amplificarea volumului construcțiilor cum ar fi: lucrări de întreținere curentă, modificări interioare sau schimbări de destinație, lucrări cu caracter provizoriu: panouri de afisaj, firme și reclame, lucrări de consolidare.

Suprafețele de teren grevate de servituți de utilitate publică vor fi dezmembrate din parcelele inițiale și înscrise în C.F. cu destinația de *teren rezervat pentru servitute de utilitate publică*.

## C. REGLEMENTARI PENTRU SPAȚIUL PUBLIC

Amenajarea și utilizarea spațiului public se va face cu respectarea reglementărilor cuprinse în Anexa 4 și a reglementărilor de mai jos.

Procesul de reabilitare și modernizare a spațiului public se va desfășura numai pe bază de proiecte complexe de specialitate ce vor viza ameliorarea imaginii urbane în concordanță cu

245

caracterul acestuia, dezvoltarea cu prioritate a deplasărilor pietonale și a spațiilor destinate acestora, a modalităților de deplasare velo, reglementarea circulației autovehiculelor și a parcării, organizarea mobilierului urban și a vegetației. Acestea vor obține Avizul Arhitectului șef și al Comisiei Regionale a Monumentelor Istorice.

Piețele vor fi organizate ca spații pietonale, traficul motorizat putând ocupa maximum două laturi.

Spațiile verzi, de tipul scuarurilor sau grădinilor vor avea acces public nelimitat.

Mobilierul urban va fi integrat unui concept coerent pentru imaginea urbană a spațiilor publice din întregul ansamblu protejat.

Cablurile electrice și de comunicații se vor introduce în subteran, ca și toate celelalte rețele edilitare.

## SECȚIUNEA 2. UTILIZARE FUNCȚIONALĂ

Se va aplica lista utilizărilor / activităților corespunzătoare fiecărei categorii de funcțiuni, conform *Anexei 1* la prezentul Regulament.

### 1. UTILIZARI ADMISE

Structură funcțională mixtă incluzând locuire individuală (tradițional), semicolectivă, colectivă, activități administrative, de administrarea afacerilor, financiar-bancare, terțiare, culturale, de învățământ, de sănătate, de turism – în conformitate cu lista utilizărilor / activităților corespunzătoare fiecărei categorii de funcțiuni, conform *Anexei 1* la prezentul regulament.

Spațiile de locuit vor fi amplasate doar la etajele imobilelor sau spre interiorul parcelei. Prezența locuirii nu este obligatorie.

Parterele spre spațiile publice vor avea funcțiuni de interes pentru public.

### 2. UTILIZARI ADMISE CU CONDIȚIONARI

Conversia funcțională în cazul locuințelor situate la parterul clădirilor existente cu condiția asigurării accesului direct din spațiul public. Diferența de nivel între stradă și intrare va fi de maximum o treaptă. Eventuale diferențe de nivel până la cota parterului pot fi preluate doar în interior. Admisibilitatea deschiderii unui acces pe o fațadă nu e garantată, fiind determinată de configurația și arhitectura clădirii. Pentru activități de servicii de tip terțiar se admite accesul din gang sau, dacă locuirea nu e prezentă pe parcelă, din curtea imobilului.

Elemente aferente infrastructurii tehnico-edilitare, cu condiția amplasării acestora în subteran sau în afara spațiului public.

Instalații exterioare (de climatizare, de încălzire, pompe de căldură etc) cu condiția ca în funcționare acestea să producă un nivel de zgomot care să fie inaudibil la nivelul ferestrelor vecinilor.

Garaje colective (semi)publice sub și supraterane în clădiri dedicate cu următoarele condiții:

- (a) să nu ocupe frontul spre spațiul public (să fie amplasate în interiorul parcelei, în spatele unui tract dedicat altor funcțiuni);
- (b) accesul autovehiculelor să fie organizat astfel încât să nu perturbe traficul auto și pietonal.

### 3. UTILIZĂRI INTERZISE

Activități / servicii de tip industrial sau cvasiindustrial, poluante de orice natură, cu risc tehnologic sau incomode prin traficul generat;

Depozitare en gros;

Depozitare de materiale re folosibile;

Comerț en gros;

Comerț en detail în clădiri independente de tip supermarket, hypermarket (big box), mall

etc.

Comerț și alimentație publică practicate prin vitrine / ferestre;

Elemente supraterane independente ale infrastructurii tehnico-edilitare dispuse pe spațiul public.

Ansambluri monofuncționale rezidențiale.

Construcții provizorii

Instalații / utilaje exterioare, montate pe fațadele imobilelor.

Reparația capitală, restructurarea, amplificarea (mansardarea, etajarea, extinderea în plan) în orice scop a clădirilor provizorii sau parazitare.

Orice utilizări, altele decât cele admise la punctul 1 și punctul 2.

Sunt interzise lucrări de terasament și sistematizare verticală de natură să afecteze amenajările din spațiile publice sau de pe parcelele adiacente.

### **SECȚIUNEA 3. CONDIȚII DE AMPLASARE, ECHIPARE ȘI CONFIGURARE A CLĂDIRILOR**

#### **4. CARACTERISTICILE PARCELELOR: SUPRAFETE, FORME, DIMENSIUNI**

Se consideră construibile parcelele care îndeplinesc cumulativ următoarele condiții:

- (a) să aibă front la stradă;
- (b) lungimea frontului la stradă să fie de mai mare sau egală cu 12 m;
- (c) adâncimea să fie mai mare decât frontul la stradă;
- (d) suprafața să fie mai mare sau egală cu 350 mp.

Prin excepție, în cazul parcelelor în înțeles urban existente ce nu îndeplinesc condițiile enumerate la punctele (b), (c) și (d), se va elabora un P.U.D., prin care se va evidenția modalitatea de conformare la prevederile prezentului regulament privind utilizarea funcțională, amplasarea, echiparea și configurarea clădirilor, staționarea autovehiculelor, posibilitățile maxime de ocupare și utilizare a terenurilor.

Parcelarul este protejat. În anumite cazuri pot fi acceptate operațiuni de comasare/divizare a parcelelor, cu avizul Comisiei Zonale a Monumentelor Istorice.

#### **5. AMPLASAREA CLĂDIRILOR FAȚĂ DE ALINIAMENT**

Clădirile se vor amplasa în aliniament, în front continuu (închis). Aliniamentul existent se va conserva, cu excepția situațiilor în care prezentul PUG prevede realinierea sau în care la limita între două parcele există un decalaj, caz în care se va proceda la o corecție prin retragerea clădirii mai avansate până la nivelul colțurilor parcelelor adiacente, realizându-se astfel o realiniere locală.

Prin excepție, în situațiile în care frontul deschis constituie o specificitate locală, se va conserva acest mod de construire. Asemenea situații vor fi reglementate prin PUZCP. Până la realizarea acestuia, aceste cazuri se vor reglementa prin PUD-uri ce vor avea la bază un studiu istoric dezvoltat pe o suprafață relevantă.

#### **6. AMPLASAREA CLĂDIRILOR FAȚĂ DE LIMITELE LATERALE ȘI POSTERIOARE ALE PARCELELOR**

Conformarea clădirilor pe parcelă va fi determinată de contextul generat de cadrul construit adiacent. Principiul constă în acoperirea calcanelor existente și respectiv contrapunerea de curți în dreptul celor de pe parcelele vecine. Regula se aplică atât pe limitele laterale cât și pe cele posterioare de proprietate. Nu vor fi luate în considerare corpurile de clădire parazitare, identificate ca atare prin studiul istoric.

Clădirile se vor dezvolta între limitele laterale ale parcelelor, pe o adâncime de maximum 18 m de la aliniament. Se admite și dezvoltarea în adâncime de-a lungul uneia sau ambelor laturi, pe o adâncime de maximum 40 m, cu condiția ca pe parcela / parcelele învecinate să existe de asemenea calcane. În acest caz se vor aplica tipologii precum « L », « U », « C », « T », « O » etc.

Calcanele vor constitui limite de compartiment de incendiu și vor fi conformate conform normelor specifice.

Dacă adiacent limitelor laterale sau posterioară ale parcelei imobilul (imobilele) vecin dispune de o curte interioară, pe parcela ce face obiectul reconstrucției / restructurării se va conforma de asemenea o curte dispusă strict în fața celei (celor) vecine, cu lungimea cel puțin egală cu aceasta și cu o retragere față de limita de proprietate de cel puțin jumătate din înălțimea la cornișă dar nu mai puțin de 4,50 m. În plus, în dreptul calcanelor sau a curților de lumină învecinate se pot amplasa curți de lumină cu lungimea de minimum 3,5 m și adâncimea de minimum 2 m dacă spre acestea nu se deschid spații de locuit sau care adăpostesc activități ce necesită lumină naturală.

Prin excepție, în situațiile în care organizarea spațială / situația existentă impune local deschideri în frontul străzii, pe fiecare din cele două parcele adiacente retragerile față de limita laterală comună va fi mai mare sau egală cu 3 m.

În cazul în care parcela se învecinează pe limita posterioară de proprietate cu o UTR destinată locuirii de tip individual, clădirile se vor retrage cu o distanță minim egală cu înălțimea acestora, dar cu nu mai puțin decât 6 m.

#### 7. AMPLASAREA CLĂDIRILOR UNELE FAȚĂ DE ALTELE PE ACEEAȘI PARCELĂ

În cazul curților interioare neadiacente limitelor laterale de proprietate, închise pe trei sau patru laturi, între fațadele interioare paralele se va asigura o distanță minimă egală cu jumătate din înălțimea acestora, dar nu mai puțin de 6 m (sunt admise configurații în retrageri transversale succesive, cu condiția îndeplinirii la orice nivel a relației menționate).

În cazul coexistenței pe aceeași parcelă a două corpuri de clădire, între fațadele paralele ale acestora se va asigura aceeași relație.

#### 8. CIRCULAȚII ȘI ACCESE

Autorizarea executării construcțiilor este permisă numai dacă există acces direct la drumurile publice. Prin excepție, pentru situații existente la data intrării în vigoare a PUG, se admite construirea parcelelor cu acces prin servitute la drumurile publice. Pe o parcelă se pot prevedea un singur acces pietonal și un singur acces carosabil. Accesul carosabil va avea lățimea de maximum 6 m.

Orice acces la drumurile publice se va realiza conform avizului eliberat de administratorul acestora.

Pentru căile pietonale și carosabile din interiorul parcelelor se recomandă utilizarea învelitorilor permeabile.

#### 9. STAȚIONAREA AUTOVEHICULELOR

Necesarul de parcaje va fi dimensionat conform Anexei 2 la prezentul regulament. Atunci când se prevăd funcțiuni diferite în interiorul aceleiași parcele, necesarul de parcaje va fi determinat prin însumarea numărului de parcaje necesar fiecărei funcțiuni în parte.

Pentru clădirile noi, staționarea autovehiculelor se va realiza în proporție minimă de 75% în spații specializate, dispuse la subsolul / demisolul / parterul acestora.

Parcajele amenajate la sol vor respecta normele sanitare în vigoare, respectiv vor păstra o distanță minimă de 5 m față de ferestrele camerelor de locuit.

Nu se admite accesul sau staționarea autovehiculelor în curțile clădirilor, în afara fâșiei de teren adiacente aliniamentului / alinierii, destinate amplasării construcțiilor.

Alternativ, se poate asigura staționarea autovehiculelor la sol sau în clădiri dedicate, situate la o distanță de maximum 250 m de imobil, dacă pentru locurile necesare există un drept de folosință pe durata existenței construcției.

## 10. ÎNĂLȚIMEA MAXIMĂ ADMISĂ A CLĂDIRILOR

Clădirile se vor alinia la o cornișă situată la înălțimea de 12 m de la nivelul trotuarului. O variație de 0,50 m este admisibilă. În plus se vor aplica cumulativ următoarele criterii:

(a) regimul de înălțime va fi  $(S/D)+P+2+M$ ;  $(S/D)+P+2+1R$  (în acest caz ultimul nivel va avea o retragere față de planul fațadei de minimum 1,80 m).

(b) pentru clădirile de colț, înălțimea maximă la cornișă nu va depăși 16 m, iar înălțimea totală (maximă) nu va depăși 16 m, respectiv un regim de înălțime de  $(1-3S)+P+3$

## 11. ASPECTUL EXTERIOR AL CLĂDIRILOR

Autorizarea executării construcțiilor este permisă numai dacă aspectul lor exterior nu contravine funcțiunii acestora, caracterului zonei așa cum a fost el descris în preambul și peisajului urban.

Autorizarea executării construcțiilor care, prin conformare, volumetrie și aspect exterior, intră în contradicție cu aspectul general al zonei și depreciază valorile general acceptate ale urbanismului și arhitecturii, este interzisă.

### Clădiri noi

Arhitectura clădirilor va fi de factură modernă și va exprima caracterul programului. Se interzice realizarea de pașișe arhitecturale sau imitarea stilurilor istorice.

Volumetria se va conforma tipologiilor specifice construcției urbane cu cvartale. Fațadele spre spațiile publice vor fi plane și se vor situa în aliniament / aliniere. Se admite realizarea de balcoane, bow-window-uri etc, începând de la înălțimea de 4,00 m de la cota trotuarului, cu condiția ca acestea să ocupe, cumulativ, maximum o treime din lungimea frontului clădirii.

Acoperișurile vor avea șarpante cu forme simple, în două sau patru ape, cu pante egale și constante ce se vor încadra între  $35^\circ$  și  $60^\circ$  funcție de contextul local. Pentru luminarea spațiilor din mansarde se vor folosi de regulă ferestre de acoperiș. Cornișele vor fi de tip urban. În anumite situații pot fi acceptate acoperiri plate (acoperișuri terasă sau cu pante mai mici de 10%).

Raportul plin-gol va fi în concordanță cu caracterul arhitectural impus de profilul funcțional, dar și cu specificul zonei.

Pentru a determina un imagine urbană unitară se vor utiliza de o manieră limitativă materialele de finisaj specifice zonei – țiglă ceramică pentru acoperișuri, tencuieli lise / placaje din piatră pentru fațade, socluri și alte elemente arhitecturale, confecții metalice din oțel vopsit.

Culorile vor fi pastelate, deschise, apropiate de cele naturale. Se interzice folosirea culorilor saturate, stridente, la toate elementele construcției.

### Clădiri existente

Intervențiile asupra clădirilor monument istoric sau cu valoare ambientală se vor realiza în regim specific, numai pe bază de proiecte detaliate fundamentate pe studii istorice și investigații complexe asupra construcțiilor, avizate și autorizate conform legii.

Se vor folosi materiale și tehnici adecvate, de regulă cele tradiționale.

În cazul intervențiilor vizând reparația, reabilitarea, restaurarea corpurilor existente:

Se va conserva expresia arhitecturală și modernitatea fațadelor acestora cu excepția cazurilor în care se revine la o situație inițială sau anterioară considerată favorabilă.

Se interzice eliminarea decorațiilor specifice (ancadramente, cornișe, brâuri, colonete, pilaștri, etc). Reabilitarea termică nu poate constitui un pretext pentru eludarea acestei reglementări, în unele cazuri aceasta putând implica tehnologii și materiale speciale.

Tâmplăriile istorice se vor conserva prin restaurare. În mod excepțional, când acest lucru nu mai este posibil, se vor înlocui cu copii cu aspect identic cu originalele, reproducându-se toate detaliile și decorațiile. Prin excepție, la spațiile comerciale de la parter sunt acceptabile formule moderne, high tech – sticlă, oțel etc.

249

Învelitorile acoperișelor vor fi din țiglă ceramică de culoare naturală. În situațiile în care învelitoarea e din tablă fâlfuită și structura șarpantei nu are capacitatea portantă pentru a susține țigla, se admite refacerea acesteia cu tablă lisă fâlfuită de culoare gri.

Jgheburile și burlanele se vor reface din tablă zincată, de zinc sau cupru în manieră tradițională.

În cazul intervențiilor vizând restructurarea / extinderea corpurilor existente:

Se vor aplica reglementările anterioare

Se vor evidenția/diferenția în structura spațială și expresia arhitecturală propusă elementele existente conservate și cele noi.

Firmele comerciale / necomerciale și vitrinele vor respecta reglementările cuprinse în Anexa 3 la prezentul regulament

## 12. CONDIȚII DE ECHIPARE EDILITARA ȘI EVACUAREA DEȘEURILOR

Zona e echipată edilitar complet.

Toate clădirile se vor racorda pentru utilitățile necesare la rețelele edilitare publice.

Se interzice conducerea apelor meteorice spre domeniul public sau parcelele vecine.

Firidele de bransament și contorizare vor fi integrate în clădiri.

Se interzice dispunerea aeriană a cablurilor de orice fel (electrice, telefonice, CATV etc).

Fiecare parcelă va dispune de un spațiu interior parcelei (eventual integrat în clădire) destinat colectării deșeurilor menajere, accesibil din spațiul public.

## 13. SPAȚII LIBERE ȘI SPAȚII PLANTATE

Pe ansamblul unei parcele, spațiile verzi organizate pe solul natural vor ocupa minimum 20% în cazul P.O.T. max = 50% și minimum 15% în cazul P.O.T. maxim 70% din suprafața totală și vor cuprinde exclusiv vegetație (joasă, medie și înaltă). Suprafețele având o îmbrăcăminte de orice tip sunt cuprinse în categoria spațiilor libere, pentru care se vor utiliza materiale tradiționale (în general daleje de piatră de tip permeabil).

Prin excepție, pe parcelele ce includ clădiri pentru garaje/parcaje colective cu acces public, spațiile verzi organizate pe solul natural vor ocupa minim 5% din suprafața totală.

Eliminarea arborilor maturi este interzisă, cu excepția situațiilor în care aceștia reprezintă un pericol iminent pentru siguranța persoanelor sau a bunurilor sau ar împiedică realizarea construcțiilor.

## 14. ÎMPREJMUIRI

Ca regulă generală, având în vedere structura spațială reglementată, spre spațiul public nu se vor realiza împrejmuiri.

În cazuri particulare, pe segmentele fără front închis sau cu clădiri dispuse în retragere față de aliniament se vor realiza în mod obligatoriu împrejmuiri spre spațiul public. Acestea vor avea un soclu opac cu înălțimea maximă de 80 cm și o parte transparentă, realizată din grilaj metalic sau într-un sistem similar care permite vizibilitatea în ambele direcții și pătrunderea vegetației. Înălțimea maximă a împrejmuirilor va fi de 2,2 m. Împrejmuirile vor putea fi dublate de garduri vii.

Împrejmuirile spre parcelele vecine vor avea maximum 2,20 m înălțime și vor fi de tip opac.

Porțile împrejmuirilor situate în aliniament se vor deschide fără a afecta spațiul public, spre interiorul parcelei.

Tratamentul arhitectural al împrejmuirilor va fi corelat cu cel al clădirilor aflate pe parcelă.

## SECȚIUNEA 4. POSIBILITĂȚI MAXIME DE OCUPARE ȘI UTILIZARE A TERENULUI

### 15. PROCENT MAXIM DE OCUPARE A TERENULUI (P.O.T.)

Pentru parcelele comune:

P.O.T maxim = 60%

Pentru nivelele cu destinație de locuire AC maximă = 50% x St (suprafața terenului)

Pentru parcelele de colț:

P.O.T. maxim = 70%

Pentru nivelele cu destinație de locuire AC maximă = 60% x St (suprafața terenului)

Pentru parcele ce includ clădiri pentru garaje/parcaje colective cu o capacitate cel puțin dublă față de necesarul stabilit la punctul 9:

P.O.T. maxim = 80%

Această reglementare se va aplica și în cazul extinderii clădirilor existente sau al adăugării de noi corpuri de clădire, calculul făcându-se în mod obligatoriu pe întreaga parcelă, în înțeles urbanistic.

Anterior emiterii Autorizației de Construire se va dezmembra porțiunea de teren grevată de o servitute de utilitate publică (servitute de realiniere etc) și înscrierea acesteia în C.F. cu destinația de *teren rezervat pentru servitute de utilitate publică*, iar suprafața de referință pentru calculul P.O.T. va fi cea efectiv rămasă în proprietate privată, fără suprafața dezmembrată pentru servitute.

Alternativ, la cererea proprietarilor, suprafața afectată de servitutea de utilitate publică va putea trece cu titlu gratuit în proprietate publică, caz în care suprafața de referință pentru calculul P.O.T. va fi suprafața totală a parcelei inițiale + 0,5 x suprafața trecută în proprietate publică.

#### **16. COEFICIENT MAXIM DE UTILIZARE A TERENULUI (C.U.T.)**

Pentru parcelele comune:

C.U.T. maxim = 1,8

Pentru parcelele de colț:

C.U.T. maxim = 2,2

Pentru parcele ce includ clădiri pentru garaje/parcaje colective cu o capacitate cel puțin dublă față de necesarul stabilit la punctul 9:

C.U.T. maxim = 3,0

Această reglementare se va aplica și în cazul extinderii, mansardării, supraetajării clădirilor existente sau al adăugării de noi corpuri de clădire, calculul făcându-se în mod obligatoriu pe întreaga parcelă, în înțeles urbanistic. În cazul mansardărilor, suprafața nivelului (SN) mansardei va reprezenta maximum 60% din suprafața nivelului curent (se va lua în calcul numai porțiunea cu h liber  $\geq 1,40$  m).

Anterior emiterii Autorizației de Construire se va dezmembra porțiunea de teren grevate de o servitute de utilitate publică (servitute de realiniere etc) și înscrierea acesteia în C.F. cu destinația de *teren rezervat pentru servitute de utilitate publică*, iar suprafața de referință pentru calculul C.U.T. va fi cea efectiv rămasă în proprietate privată, fără suprafața dezmembrată pentru servitute.

Alternativ, la cererea proprietarilor, suprafața afectată de servitutea de utilitate publică va putea trece cu titlu gratuit în proprietate publică, caz în care suprafața de referință pentru calculul C.U.T. va fi suprafața totală a parcelei inițiale + 0,5 x suprafața trecută în proprietate publică.



**Zonă construită protejată -  
Zonă mixtă cu regim de construire deschis,  
adiacentă principalelor artere de trafic**

**SECȚIUNEA 1. CARACTERUL ZONEI**

Zonă cu funcțiuni mixte dezvoltată în lungul principalelor artere de convergență spre centrul orașului în secolul al XX-lea și redevelopată fragmentar în ultimii douăzeci de ani.

Zona se remarcă printr-o structură funcțională heterogenă, caracterizată de mixajul între activitățile de interes general, cu sau fără acces public, în expansiune și locuirea de tip individual. Tesutul urban e marcat de suprapunerea peste structura urbană preexistentă a unor noi tipologii, relevând o ocupare mai densă a terenului. Gradul de finisare urbană e redus. Parcelarul e în general inegal, regăsindu-se parcele cu fronturi relativ înguste spre stradă (în general de 15 - 20 m) și adâncimi variabile, ocupate de clădiri aparținând tipologic locuirii individuale de tip urban, dar și parcele cu deschideri importante spre spațiul public (25 – 50 m), rezultat al restructurării în curs, ocupate de clădiri cu tipologii variate. Specifică e organizarea urbanistică de tip deschis, cu imobile situate în retragere față de aliniament, cu regim mediu de înălțime, cu tendință de aliniere la cornișa situată la o înălțime de 18 m. Structura urbană relevă un grad ridicat de diferențiere, rezultat al evoluției istorice.

E o zonă construită protejată datorită valorilor urbanistice și arhitecturale pe care le înglobează și a perspectivelor descendente asupra orașului. În cadrul ei se regăsesc clădiri monument istoric clasate sau propuse spre clasare individual prin prezentul PUG în Lista Monumentelor Istorice și imobile cu valoare ambientală.

**A. CONDIȚIONĂRI PRIMARE**

Pentru reglementarea detaliată a **ZCP M3** se va elabora PUZ pentru Zone Construite Protejate (PUZCP) și RLU aferent, în conformitate cu Metodologia de elaborare și conținutul - cadru al documentațiilor de urbanism pentru zone construite protejate.

Teritoriul de studiu al PUZCP este o întreagă Unitate Teritorială de Referință **ZCP M3**. Se admite elaborarea etapizată a PUZCP, caz în care teritoriul abordat va fi determinat prin consultarea CTATU și a Comisiei Regionale a Monumentelor Istorice.

Tema de proiectare pentru elaborarea PUZCP (integral sau etapizat după cum s-a arătat mai sus) va fi avizată în prealabil de CTATU și Comisia Regională a Monumentelor Istorice.

Până la aprobarea PUZCP autorizarea lucrărilor de construire / desființare se va face pe baza prezentului Regulament, cu avizul Comisiei Regionale a Monumentelor Istorice.

Nu sunt acceptate derogări de la prezentul regulament. Reglementări diferite privind utilizarea terenului, regimul de construire, amplasarea clădirilor față de aliniament, relațiile față de limitele laterale sau posterioare ale parcelei, înălțimea clădirilor, coeficientul de utilizare a terenului, procentul de ocupare a terenului se pot institui numai prin PUZCP aprobat conform legii.

Clădirile din interiorul zonei au fost clasificate în patru categorii și marcate ca atare în planșa 3.2. „Reglementări Urbanistice – Unități Teritoriale de Referință” și în Anexa 5 a prezentului regulament, în conformitate cu Studiul de Fundamentare privind Delimitarea Zonelor Protejate aferent prezentului PUG:

- **1** - clădiri monument istoric, clasate ca atare în Lista Monumentelor Istorice republicată în anul 2010 – intervențiile asupra acestora se vor realiza în regim specific
- **1A** - clădiri echivalente ca valoare monumentelor istorice, ce ar putea fi clasate ca monument istoric – intervențiile asupra acestora se vor realiza în regim specific monumentelor istorice
- **2** - clădiri cu valoare artistică ambientală – pentru această categorie e interzisă desființarea totală sau parțială, modificarea expresiei arhitecturale, alterarea elementelor arhitecturale caracteristice
- **3** - clădiri neutre pentru care e acceptabilă restructurarea totală sau parțială

Intervențiile vor urmări conservarea coerenței ansamblului și ridicarea gradului de finisare urbană, reabilitarea fondului construit valoros.

Orice lucrare / intervenție vizând fondul construit sau amenajat din interiorul zonei protejate va fi supusă autorizării, cu excepția aceleia de rezugrăvire a fațadelor în aceeași culoare și cu același material, fără modificarea / afectarea modenaturii acestora, pentru care se va obține în prealabil avizul Comisiei Regionale a Monumentelor Istorice. Aceasta poate cere schimbarea culorii, a materialului, sau reabilitarea / refacerea modenaturii fațadei.

Inervențiile se vor realiza pe baza unui studiu care privește o parcelă întreagă în înțeles urban. Se pot interzice anumite intervenții care nu vizează întreg imobilul / corpul de clădire: extinderi, mansardări, modificări diverse, reabilitari - înlocuiri de ferestre, deschideri de goluri, tencuiri și zugrăviri parțiale etc. Mansardarea clădirilor monument istoric sau cu valoare ambientală nu este acceptabilă în toate cazurile, fiind condiționată de structura și valoarea șarpantei, de vizibilitatea din spațiul public, de accesibilitatea nivelului podului etc.

Nu se admit intervenții care permanentizează corpurile parazitare (reparații capitale, extinderi etc).

Intervențiile asupra domeniului public vor ține cont de caracterul istoric al acestuia și vor fi supuse spre avizare Comisiei Regionale a Monumentelor Istorice și autorizării.

Amplasamentele și categoriile de mijloace de publicitate permise vor fi cele stabilite prin Regulamentul local de publicitate aprobat de Consiliul Local.

## B. SERVITUȚI PENTRU OBIECTIVE DE UTILITATE PUBLICĂ AFLATE ÎN ZONĂ, ALTE RESTRICȚII

Se vor aplica în mod obligatoriu servituțiile generate de obiectivele de utilitate publică precum și celelalte restricții, așa cum sunt ele evidențiate în PUG - planșa 3.2. „*Reglementări Urbanistice – Unități Teritoriale de Referință*” și în RLU – *Cap. 2 – Terenuri și Zone cu Regim Special* și *Cap. 3 - Condiții Generale Privitoare la Construcții*.

### **Servituți de utilitate publică:**

Pentru trama stradală până la nivel de colectoare se vor aplica servituțiile așa cum sunt ele marcate în PUG (a se vedea planșa 3.2. „*Reglementări Urbanistice – Unități Teritoriale de Referință*”).

În cazul elaborării PUZ, în cadrul acestuia se vor stabili locații concrete și servituțiile de utilitate publică aferente pentru trama stradală de interes local, infrastructura edilitară, spațiile verzi etc, conform programului urbanistic stabilit prin Avizul de Oportunitate (Avizul Arhitectului Șef).

Emiterea Autorizației de construire pentru alte lucrări decât cele de utilitate publică pentru alte lucrări decât cele de utilitate publică, pe terenurile afectate de o servitute de utilitate publică, este interzisă.

Prin excepție, pentru imobilele existente grevate de o servitute publică, până la aplicarea acesteia, pot fi autorizate lucrări care nu conduc la amplificarea volumului construcțiilor cum ar fi: lucrări de întreținere curentă, modificări interioare sau schimbări de destinație, lucrări cu caracter provizoriu: panouri de afisaj, firme și reclame, lucrări de consolidare.

Suprafețele de teren grevate de servituți de utilitate publică vor fi dezmembrate din parcelele inițiale și înscrise în C.F. cu destinația de *teren rezervat pentru servitute de utilitate publică*.

## C. REGLEMENTĂRI PENTRU SPAȚIUL PUBLIC

Amenajarea și utilizarea spațiului public se va face cu respectarea reglementărilor cuprinse în Anexa 4 și a reglementărilor de mai jos.

Procesul de reabilitare și modernizare a spațiului public se va desfășura numai pe bază de proiecte complexe de specialitate ce vor viza ameliorarea imaginii urbane în concordanță cu caracterul acestuia, dezvoltarea cu prioritate a deplasărilor pietonale și a spațiilor destinate acestora, a modalităților de deplasare velo, reglementarea circulației autovehiculelor și a parcării, organizarea mobilierului urban și a vegetației. Acestea vor obține Avizul Arhitectului șef și al Comisiei Regionale a Monumentelor Istorice.

Piețele vor fi organizate ca spații pietonale, traficul motorizat putând ocupa maximum două laturi.

Spațiile verzi, de tipul scuarurilor sau grădinilor vor avea acces public nelimitat.

Mobilierul urban va fi integrat unui concept coerent pentru imaginea urbană a spațiilor publice din întregul ansamblu protejat.

Cablurile electrice și de comunicații se vor introduce în subteran, ca și toate celelalte rețele edilitare.

## SECȚIUNEA 2. UTILIZARE FUNCȚIONALĂ

Se va aplica lista utilizărilor / activităților corespunzătoare fiecărei categorii de funcțiuni, conform *Anexei 1* la prezentul Regulament.

### 1. UTILIZARI ADMISE

Structură funcțională mixtă incluzând locuire individuală de tip urban (tradițional), semicolectivă, colectivă, activități administrative, de administrarea afacerilor, financiar-bancare, terțiare, culturale, de învățământ, de sănătate, de turism.

La imobilele noi, parterele spre spațiile publice vor avea în mod obligatoriu funcțiuni de interes pentru public. Spre spațiile publice, spațiile de locuit vor putea fi amplasate doar la etajele imobilelor. Prezența locuirii nu este obligatorie.

### 2. UTILIZARI ADMISE CU CONDIȚIONĂRI

Conversia funcțională, implicând activități cu acces public limitat (birouri etc), în cazul locuințelor situate în clădiri existente cu condiția asigurării unui cadru rezidențial adecvat / a intimității pentru celelalte locuințe ce își conservă destinația. Accesul pentru celelalte funcțiuni se va sigura, de regulă, direct din exteriorul clădirii. Activitățile se vor desfășura doar în interior. Conversia se poate face doar cu acordul colocatarilor.

Admisibilitatea deschiderii de noi accese pe o fațadă nu e garantată, fiind determinată de configurația locală și arhitectura clădirii.

Elemente aferente infrastructurii tehnico-edilitare, cu condiția amplasării acestora în subteran sau în afara spațiului public.

Instalații exterioare (de climatizare, de încălzire, pompe de căldură etc) cu condiția ca în funcționare acestea să producă un nivel de zgomot care să fie inaudibil la nivelul ferestrelor vecinilor.

### 3. UTILIZARI INTERZISE

Activități / servicii de tip industrial sau cvasiindustrial, poluante de orice natură, cu risc tehnologic sau incomode prin traficul generat.

Depozitare en gros.

Depozitare de materiale re folosibile.

Comerț en gros.

Comerț en detail în clădiri independente de tip supermarket, hypermarket (big box), mall etc.

Comerț și alimentație publică practicate prin vitrine / ferestre.

Garaje cu mai mult de două locuri în clădiri provizorii sau permanente independente amplasate în interiorul parcelelor.

Elemente supraterane independente ale infrastructurii tehnico-edilitare.

Ansambluri monofuncționale rezidențiale.

Construcții provizorii

Instalații / utilaje exterioare, montate pe fațadele imobilelor.

Reparația capitală, restructurarea, amplificarea (mansardarea, etajarea, extinderea în plan) în orice scop a clădirilor provizorii sau parazitare, identificate ca atare prin PUZCP sau studiul istoric. Orice utilizări, altele decât cele admise la punctul 1 și punctul 2.

Sunt interzise lucrări de terasament și sistematizare verticală de natură să afecteze amenajările din spațiile publice sau de pe parcelele adiacente.

### **SECȚIUNEA 3. CONDIȚII DE AMPLASARE, ECHIPARE ȘI CONFIGURARE A CLĂDIRILOR**

#### **4. CARACTERISTICILE PARCELELOR: SUPRAFEȚE, FORME, DIMENSIUNI**

Se consideră construibile parcelele care îndeplinesc cumulativ următoarele condiții:

- (a) să aibă front la stradă
- (b) lungimea frontului la stradă să fie de mai mare sau egală cu 21 m
- (c) adâncimea să fie mai mare decât frontul la stradă
- (d) suprafața să fie mai mare sau egală cu 800 mp

Prin excepție, în cazul parcelelor în înteles urban existente ce nu îndeplinesc condițiile enumerate la punctele (b), (c) și (d), se va elabora un P.U.D, prin care se va evidenția modalitatea de conformare la prevederile prezentului regulament privind utilizarea funcțională, amplasarea, echiparea și configurarea clădirilor, staționarea autovehiculelor, posibilitățile maxime de ocupare și utilizare a terenurilor.

Parcelarul este protejat. În anumite cazuri pot fi acceptate operațiuni de comasare/divizare a parcelelor, cu avizul Comisiei Zonale a Monumentelor Istorice

#### **5. AMPLASAREA CLĂDIRILOR FAȚĂ DE ALINIAMENT**

Clădirile se vor amplasa în retragere față de aliniament, în front discontinuu (deschis).

- (a) În situațiile în care există alinieri unitare (aceeași retragere față de aliniament pe cel puțin patru parcele alăturate și învecinate pe același front cu parcela în cauză), clădirile se vor retrage cu aceeași distanță față de aliniament ca și clădirile alăturate
- (b) În situațiile cu alinieri variabile, clădirile se vor retrage cu cel puțin 3 m de la aliniament cu respectarea obiceiului locului
- (c) Pentru parcelele de colț, retragerea se va realiza față de ambele alinamente

Aliniamentul existent se va conserva, cu excepția situațiilor în care prezentul PUG prevede realinierea sau în care la limita între două parcele există un decalaj, caz în care se va proceda la o corecție prin retragerea clădirii mai avansate până la nivelul colțurilor parcelelor adiacente, realizându-se astfel o realiniere locală

#### **6. AMPLASAREA CLĂDIRILOR FAȚĂ DE LIMITELE LATERALE ȘI POSTERIOARE ALE PARCELELOR**

Conformarea clădirilor pe parcelă va fi determinată de contextul generat de cadrul construit adiacent. Principiul constă în acoperirea calcanelor existente și respectiv contrapunerea de retrageri în dreptul celor de pe parcelele vecine. Regula se aplică atât pe limitele laterale cât și pe cele posterioare de proprietate. Nu vor fi luate în considerare corpurile de clădire parazitare sau ale clădirilor restructurabile (lipsite de valoare economică sau de altă natură), identificate ca atare prin studiul istoric.

În cazul existenței unui calcan vecin, clădirile se vor alipi de acesta. Noul calcan nu va depăși lungimea celui existent. Se admite construirea unui calcan numai în scopul acoperirii unui

255

calcan existent. Clădirile se vor retrage în mod obligatoriu de la latura opusă celei ce include un calcan existent cu o distanță minimă egală cu jumătate din înălțimea clădirii, dar cu nu mai puțin decât 4,5 m. Prin PUZCP sau PUD, se poate institui un regim de construire de tip cuplat.

Clădirile se vor retrage în mod obligatoriu de la limitele laterale în situațiile în care pe acestea nu există calcane, cu o distanță minimă egală cu jumătate din înălțimea acestora, dar cu nu mai puțin decât 4,50 m.

Clădirile se vor retrage de la limita posterioară a parcelei cu o distanță minimă egală cu jumătate din înălțimea acestora, dar cu nu mai puțin decât 6 m.

Toate construcțiile de pe parcela în înțeles urban se vor amplasa în fâșia adiacentă aliniamentului cu adâncimea de 35 m, cu excepția ediculelor cu caracter provizoriu ce contribuie la organizarea grădinii (filigorii / pavilioane, depozite pentru unelte de grădină etc), a căror suprafață însumată va fi de maximum 15 mp.

#### 7. AMPLASAREA CLĂDIRILOR UNELE FAȚĂ DE ALTELE PE ACEEAȘI PARCELĂ

Distanța minimă dintre două clădiri aflate pe aceeași parcelă va fi egală cu jumătate din înălțimea clădirii mai înalte, măsurată la cornișă sau atic în punctul cel mai înalt, dar nu mai puțin decât 6 m.

În cazul în care încăperi principale sunt orientate spre spațiul dintre cele două clădiri, distanța minimă va fi de 9 m.

#### 8. CIRCULAȚII ȘI ACCESE

Autorizarea executării construcțiilor este permisă numai dacă există acces direct la drumurile publice. Prin excepție, pentru situații existente la data intrării în vigoare a PUG, se admite construirea parcelelor cu acces prin servitute la drumurile publice. Pe o parcelă se pot prevedea un singur acces pietonal și un singur acces carosabil. Accesul carosabil va avea lățimea de maximum 6 m.

Orice acces la drumurile publice se va realiza conform avizului eliberat de administratorul acestora.

Pentru căile pietonale și carosabile din interiorul parcelelor se recomandă utilizarea învelitorilor permeabile.

#### 9. STAȚIONAREA AUTOVEHICULELOR

Necesarul de parcaje va fi dimensionat conform *Anexei 2* la prezentul regulament. Atunci când se prevăd funcțiuni diferite în interiorul aceleiași parcele, necesarul de parcaje va fi determinat prin însumarea numărului de parcaje necesar fiecărei funcțiuni în parte.

Pentru clădirile noi, staționarea autovehiculelor se va realiza în proporție minimă de 75% în spații specializate, dispuse la subsolul / demisolul / parterul acestora. Parcajele amenajate la sol vor respecta normele sanitare în vigoare, respectiv vor păstra o distanță minimă de 5 m față de ferestrele camerelor de locuit.

Nu se admite accesul sau staționarea autovehiculelor în curțile clădirilor, în afara fâșiei de teren adiacente aliniamentului / alinierii, destinate amplasării construcțiilor.

Alternativ, se poate asigura staționarea autovehiculelor la sol sau în clădiri dedicate, situate la o distanță de maximum 250 m de imobil, dacă pentru locurile necesare există un drept de folosință pe durata existenței construcției.

#### 10. ÎNĂLȚIMEA MAXIMĂ ADMISĂ A CLĂDIRILOR

Înălțimea maximă admisă a clădirilor se va determina aplicând cumulativ următoarele criterii:

- (a) pentru clădirile comune, înălțimea maximă la cornișă nu va depăși 18 m, iar înălțimea totală (maximă) nu va depăși 22 m, respectiv un regim de înălțime de (1-3S)+P+4+M sau (1-3S)+P+4+1R

- (b) pentru clădirile de colț, înălțimea maximă la cornișă nu va depăși 22 m, iar înălțimea totală (maximă) nu va depăși 22 m, respectiv un regim de înălțime de (1-3S)+P+5

## 11. ASPECTUL EXTERIOR AL CLĂDIRILOR

Autorizarea executării construcțiilor este permisă numai dacă aspectul lor exterior nu contravine funcțiunii acestora, caracterului zonei așa cum a fost el descris în preambul și peisajului urban.

Autorizarea executării construcțiilor care, prin conformare, volumetrie și aspect exterior, intră în contradicție cu aspectul general al zonei și depreciază valorile general acceptate ale urbanismului și arhitecturii, este interzisă.

### Clădiri noi

Arhitectura clădirilor va fi de factură modernă și va exprima caracterul programului. Se interzice realizarea de pastişe arhitecturale sau imitarea stilurilor istorice.

Volumetria se va conforma tipologiilor specifice construcției urbane de tip deschis. Fațadele spre spațiile publice vor fi plane și se vor situa în aliniere. Se admite realizarea de balcoane, bow-window-uri etc, începând de la înălțimea de 4,00 m de la cota trotuarului, cu condiția ca acestea să nu fie dispuse la ultimul nivel de sub cornișă și să ocupe, cumulativ, maximum o treime din lungimea frontului clădirii.

Acoperirea clădirilor va fi plată (acoperișuri terasă sau cu pante mai mici de 10%) sau cu șarpante cu forme simple, în două sau patru ape, cu pante egale și constante ce se vor încadra între 35° și 60° funcție de contextul local. Nu se admit lucarne, acestea nefiind specifice zonei, pentru luminarea spațiilor spațiilor din mansarde se vor folosi ferestre de acoperiș. Cornișele vor fi de tip urban.

Raportul plin-gol va fi în concordanță cu caracterul arhitectural impus de profilul funcțional, dar și cu specificul zonei.

Pentru a determina un imagine urbană unitară se vor utiliza de o manieră limitativă materialele de finisaj specifice zonei – tencuieli lise pentru fațade, placaje din piatră pentru fațade, socluri și alte elemente arhitecturale, confecții metalice din oțel vopsit.

Culorile vor fi pastelate, deschise, apropiate de cele naturale. Se interzice folosirea culorilor saturate, stridente, la toate elementele construcției.

### Clădiri existente

Intervențiile asupra clădirilor monument istoric sau cu valoare ambientală se vor realiza în regim specific, numai pe bază de proiecte detaliate fundamentate pe studii istorice și investigații complexe asupra construcțiilor, avizate și autorizate conform legii.

Se vor folosi materiale și tehnici adecvate, de regulă cele tradiționale.

În cazul intervențiilor vizând reparația, reabilitarea, restaurarea corpurilor existente:

Se va conserva expresia arhitecturală și modernitatea fațadelor acestora cu excepția cazurilor în care se revine la o situație inițială sau anterioară considerată favorabilă.

Se interzice eliminarea decorațiilor specifice (ancadramente, cornișe, brâuri, colonete, pilaștri, etc). Reabilitarea termică nu poate constitui un pretext pentru eludarea acestei reglementări, în unele cazuri aceasta putând implica tehnologii și materiale speciale.

Tâmplăriile istorice se vor conserva prin restaurare. În mod excepțional, când acest lucru nu mai este posibil, se vor înlocui cu copii cu aspect identic cu originalele, reproducându-se toate detaliile și decorațiile. Prin excepție, la spațiile comerciale de la parter sunt acceptabile formele moderne, high tech – sticlă, oțel etc.

Invelitorile acoperișurilor vor fi din țiglă ceramică de culoare naturală. În situațiile în care învelitoarea e din tablă fâlfuită și structura șarpantei nu are capacitatea portantă pentru a susține

257

țigla, se admite refacerea acesteia cu tablă lisă fălțuită de culoare gri.

Jgheburile și burlanele se vor reface din tablă zincată, de zinc sau de cupru în manieră tradițională.

În cazul intervențiilor vizând restructurarea / extinderea corpurilor existente:

Se vor aplica reglementările anterioare;

Se vor evidenția / diferenția în structura spațială și expresia arhitecturală propusă elementele existente conservate și cele noi.

## 12. CONDIȚII DE ECHIPARE EDILITARĂ ȘI EVACUAREA DEȘEURILOR

Zona e echipată edilitar complet.

Toate clădirile se vor racorda pentru utilitățile necesare la rețelele edilitare publice.

Se interzice conducerea apelor meteorice spre domeniul public sau parcelele vecine.

Firidele de bransament și contorizare vor fi integrate în împrejurimi sau clădiri.

Se interzice dispunerea aeriană a cablurilor de orice fel (electrice, telefonice, CATV etc).

Fiecare parcelă va dispune de un spațiu interior parcelei (eventual integrat în clădire) destinat colectării deșeurilor menajere, accesibil din spațiul public.

## 13. SPAȚII LIBERE ȘI SPAȚII PLANTATE

Pe ansamblul unei parcele, spațiile verzi organizate pe solul natural vor ocupa minim 30% din suprafața totală și vor cuprinde exclusiv vegetație (joasă, medie și înaltă). Suprafețele având o îmbrăcăminte de orice tip sunt cuprinse în categoria spațiilor libere, pentru care se vor utiliza materiale tradiționale (în general daleje de piatră de tip permeabil).

Pe fâșia de teren cuprinsă între stradă / spațiu public și clădirile retrase de la aliniament (grădina de fațadă), minim 60% din suprafețe vor fi organizate ca spații verzi.

Eliminarea arborilor maturi este interzisă, cu excepția situațiilor în care aceștia reprezintă un pericol iminent pentru siguranța persoanelor sau a bunurilor sau ar împiedică realizarea construcțiilor.

## 14. ÎMPREJMUIRI

Spre spațiul public aliniamentul va fi obligatoriu închis pe toată lungimea sa prin împrejmuire.

Împrejmuirile orientate spre spațiul public vor avea un soclu opac cu înălțimea maximă de 80 cm și o parte transparentă, realizată din grilaj metalic sau într-un sistem similar care permite vizibilitatea în ambele direcții și pătrunderea vegetației. Înălțimea maximă a împrejmuirilor va fi de 2,2 m. Împrejmuirile vor putea fi dublate de garduri vii.

Împrejmuirile spre parcelele vecine vor avea maximum 2,20 m înălțime și vor fi de tip transparent sau opac.

Porțile împrejmuirilor situate în aliniament se vor deschide fără a afecta spațiul public, spre interiorul parcelei.

Tratamentul arhitectural al împrejmuirilor va fi corelat cu cel al clădirilor aflate pe parcelă.

## SECȚIUNEA 4. POSIBILITĂȚI MAXIME DE OCUPARE ȘI UTILIZARE A TERENULUI

### 15. PROCENT MAXIM DE OCUPARE A TERENULUI (P.O.T.)

Pentru parcelele comune:

P.O.T. maxim = 50%

Pentru nivelele cu destinație de locuire AC maximă = 40% x St (suprafața terenului)

Pentru parcelele de colț:

P.O.T. maxim = 60%

Pentru nivelele cu destinație de locuire AC maximă =  $50\% \times St$  (suprafața terenului)

Această reglementare se va aplica și în cazul extinderii clădirilor existente sau al adăugării de noi corpuri de clădire, calculul făcându-se în mod obligatoriu pe întreaga parcelă, în înțeles urbanistic.

Anterior emiterii Autorizației de Construire se va dezmembra porțiunea de teren grevată de o servitute de utilitate publică (servitute de realiniere etc) și înscrierea acesteia în C.F. cu destinația de *teren rezervat pentru servitute de utilitate publică*, iar suprafața de referință pentru calculul P.O.T. va fi cea efectiv rămasă în proprietate privată, fără suprafața dezmembrată pentru servitute.

Alternativ, la cererea proprietarilor, suprafața afectată de servitutea de utilitate publică va putea trece cu titlu gratuit în proprietate publică, caz în care suprafața de referință pentru calculul POT va fi suprafața totală a parcelei inițiale +  $0,5 \times$  suprafața trecută în proprietate publică.

## 16. COEFICIENT MAXIM DE UTILIZARE A TERENULUI (C.U.T.)

Pentru parcelele comune:

C.U.T. maxim = 2,0

Pentru parcelele de colț:

C.U.T. maxim = 2,4

Această reglementare se va aplica și în cazul extinderii, mansardării, supraetajării clădirilor existente sau al adăugării de noi corpuri de clădire, calculul făcându-se în mod obligatoriu pe întreaga parcelă, în înțeles urbanistic. În cazul mansardărilor, suprafața nivelului (SN) mansardei va reprezenta maximum 60% din suprafața nivelului curent (se va lua în calcul numai porțiunea cu h liber  $\geq 1,40$  m).

Anterior emiterii Autorizației de Construire se va dezmembra porțiunea de teren grevate de o servitute de utilitate publică (servitute de realiniere etc) și înscrierea acesteia în C.F. cu destinația de *teren rezervat pentru servitute de utilitate publică*, iar suprafața de referință pentru calculul C.U.T. va fi cea efectiv rămasă în proprietate privată, fără suprafața dezmembrată pentru servitute.

Alternativ, la cererea proprietarilor, suprafața afectată de servitutea de utilitate publică va putea trece cu titlu gratuit în proprietate publică, caz în care suprafața de referință pentru calculul C.U.T. va fi suprafața totală a parcelei inițiale +  $0,5 \times$  suprafața trecută în proprietate publică.



**Zonă construită protejată**  
**Zonă mixtă cu regim de construire deschis,**  
**adiacentă arterelor de importanță locală**

**SECȚIUNEA 1. CARACTERUL ZONEI**

Zonă cu funcțiuni mixte dezvoltată inițial ca locuire de tip urban de standard ridicat, în prima jumătate a secolului al XX-lea, în lungul unor artere de importanță locală, pe trasee istorice.

Zona se remarcă printr-o structură funcțională heterogenă, caracterizată de mixajul între activitățile de interes general, cu sau fără acces public, în expansiune și locuirea inițială. Tesutul urban e marcat de persistența structurii urbane originare, chiar dacă în timp s-au inserat și alte tipologii. Gradul de finisare urbană e mediu-ridicat. Parcelarul e în general inegal, regăsindu-se parcele cu fronturi relativ înguste spre stradă (în general de 15 - 20 m) și adâncimi variabile, dar și parcele cu deschideri importante spre spațiul public (25 – 50 m), ocupate de clădiri aparținând tipologic majoritar locuirii individuale de tip urban. Specifică e organizarea urbanistică de tip deschis, cu imobile situate în retragere față de aliniament, cu regim mediu de înălțime. Structura urbană relevă un grad ridicat de diferențiere, rezultat al evoluției istorice.

E o zonă construită protejată datorită valorilor urbanistice și arhitecturale pe care le înglobează și a perspectivelor descendente asupra orașului. În cadrul ei se regăsesc clădiri monument istoric clasate sau propuse spre clasare individual prin prezentul PUG în Lista Monumentelor Istorice și imobile cu valoare ambientală.

**A. CONDIȚIONĂRI PRIMARE**

Pentru reglementarea detaliată a **ZCP M4** se va elabora PUZ pentru Zone Construite Protejate (PUZCP) și RLU aferent, în conformitate cu Metodologia de elaborare și conținutul - cadru al documentațiilor de urbanism pentru zone construite protejate.

Teritoriul de studiu al PUZCP este o întreagă Unitate Teritorială de Referință **ZCP M4**. Se admite elaborarea etapizată a PUZCP. caz în care teritoriul minim abordat va fi determinat prin consultarea CTATU și a Comisiei Regionale a Monumentelor Istorice.

Tema de proiectare pentru elaborarea PUZCP (integral sau etapizat după cum s-a arătat mai sus) va fi avizată în prealabil de CTATU și Comisia Regională a Monumentelor Istorice.

Până la aprobarea PUZCP autorizarea lucrărilor de construire / desființare se va face pe baza prezentului Regulament, cu avizul Comisiei Regionale a Monumentelor Istorice.

Nu sunt acceptate derogări de la prezentul regulament. Reglementări diferite privind utilizarea terenului, regimul de construire, amplasarea clădirilor față de aliniament, relațiile față de limitele laterale sau posterioare ale parcelei, înălțimea clădirilor, coeficientul de utilizare a terenului, procentul de ocupare a terenului se pot institui numai prin PUZCP aprobat conform legii.

Clădirile din interiorul zonei au fost clasificate în trei categorii și marcate ca atare în planșa 3.2. „Reglementări Urbanistice – Unități Teritoriale de Referință” și în Anexa 5 a prezentului regulament, în conformitate cu Studiul de Fundamentare privind Delimitarea Zonelor Protejate aferent prezentului PUG:

- **1** - clădiri monument istoric, clasate ca atare în Lista Monumentelor Istorice republicată în anul 2010 – intervențiile asupra acestora se vor realiza în regim specific;
- **1A** - clădiri echivalente ca valoare monumentelor istorice, ce ar putea fi clasate ca monument istoric – intervențiile asupra acestora se vor realiza în regim specific monumentelor istorice;
- **2** - clădiri cu valoare artistică ambientală – pentru această categorie e interzisă desființarea totală sau parțială, modificarea expresiei arhitecturale, alterarea elementelor arhitecturale caracteristice;
- **3** - clădiri neutre pentru care e acceptabilă restructurarea totală sau parțială;

Intervențiile vor urmări conservarea coerenței ansamblului și ridicarea gradului de finisare

urbană, reabilitarea fondului construit valoros.

Orice lucrare / intervenție vizând fondul construit sau amenajat din interiorul zonei protejate va fi supusă autorizării, cu excepția aceleia de rezugrăvire a fațadelor în aceeași culoare și cu același material, fără modificarea / afectarea modenaturii acestora, , pentru care se va obține în prealabil avizul Comisiei Regionale a Monumentelor Istorice. Aceasta poate cere schimbarea culorii, a materialului, sau reabilitarea / refacerea modenaturii fațadei.

Inervențiile se vor realiza pe baza unui studiu care privește o parcelă întregă în înțeles urban. Se pot interzice anumite intervenții care nu vizează întreg imobilul / corpul de clădire: extinderi, mansardări, modificări diverse, reabilitari - înlocuiri de ferestre, deschideri de goluri, tencuiri și zugrăviri parțiale etc. Mansardarea clădirilor monument istoric sau cu valoare ambientală nu este acceptabilă în toate cazurile, fiind condiționată de structura și valoarea șarpantei, de vizibilitatea din spațiul public, de accesibilitatea nivelului podului etc.

Reciclarea integrală a fondului construit poate viza numai parcelele / corpurile marcate ca atare în planșa 3.2. „*Reglementări Urbanistice – Unități Teritoriale de Referință*”.

Nu se admit intervenții care permanentizează corpurile parazitare (reparații capitale, extinderi etc).

Intervențiile asupra domeniului public vor ține cont de caracterul istoric al acestuia și vor fi supuse spre avizare Comisiei Regionale a Monumentelor Istorice și autorizării.

Amplasamentele și categoriile de mijloace de publicitate permise vor fi cele stabilite prin Regulamentul local de publicitate aprobat de Consiliul Local.

## B. SERVITUȚI PENTRU OBIECTIVE DE UTILITATE PUBLICĂ AFLATE ÎN ZONĂ, ALTE RESTRICȚII

Se vor aplica în mod obligatoriu servituțiile generate de obiectivele de utilitate publică precum și celelalte restricții, așa cum sunt ele evidențiate în PUG - planșa 3.2. „*Reglementări Urbanistice – Unități Teritoriale de Referință*” și în RLU – *Cap. 2 – Terenuri și Zone cu Regim Special* și *Cap. 3 - Condiții Generale Privitoare la Construcții*.

### **Servituți de utilitate publică:**

Pentru trama stradală până la nivel de colectoare se vor aplica servituțiile așa cum sunt ele marcate în PUG (a se vedea planșa 3.2. „*Reglementări Urbanistice – Unități Teritoriale de Referință*”).

În cazul elaborării PUZ, în cadrul acestuia se vor stabili locații concrete și servituțiile de utilitate publică aferente pentru trama stradală de interes local, infrastructura edilitară, spațiile verzi etc, conform programului urbanistic stabilit prin Avizul de Oportunitate (Avizul Arhitectului Șef).

Emiterea Autorizației de construire pentru alte lucrări decât cele de utilitate publică pentru alte lucrări decât cele de utilitate publică, pe terenurile afectate de o servitute de utilitate publică, este interzisă.

Prin excepție, pentru imobilele existente grevate de o servitute publică, până la aplicarea acesteia, pot fi autorizate lucrări care nu conduc la amplificarea volumului construcțiilor cum ar fi: lucrări de întreținere curentă, modificări interioare sau schimbări de destinație, lucrări cu caracter provizoriu: panouri de afisaj, firme și reclame, lucrări de consolidare.

Suprafețele de teren grevate de servituți de utilitate publică vor fi dezmembrate din parcelele inițiale și înscrise în C.F. cu destinația de *teren rezervat pentru servitute de utilitate publică*.

## C. REGLEMENTARI PENTRU SPAȚIUL PUBLIC

Amenajarea și utilizarea spațiului public se va face cu respectarea reglementărilor cuprinse în Anexa 4 și a reglementărilor de mai jos.

Procesul de reabilitare și modernizare a spațiului public se va desfășura numai pe bază de

261

proiecte complexe de specialitate ce vor viza ameliorarea imaginii urbane în concordanță cu caracterul acestuia, dezvoltarea cu prioritate a deplasărilor pietonale și a spațiilor destinate acestora, a modalităților de deplasare velo, reglementarea circulației autovehiculelor și a parcării, organizarea mobilierului urban și a vegetației. Acestea vor obține Avizul Arhitectului șef și al Comisiei Regionale a Monumentelor Istorice.

Piețele vor fi organizate ca spații pietonale, traficul motorizat putând ocupa maximum două laturi.

Spațiile verzi, de tipul scuarurilor sau grădinilor vor avea acces public nelimitat.

Mobilierul urban va fi integrat unui concept coerent pentru imaginea urbană a spațiilor publice din întregul ansamblu protejat.

Cablurile electrice și de comunicații se vor introduce în subteran, ca și toate celelalte rețele edilitare.

## SECȚIUNEA 2. UTILIZARE FUNCȚIONALĂ

Se va aplica lista utilizărilor / activităților corespunzătoare fiecărei categorii de funcțiuni, conform *Anexei 1* la prezentul Regulament.

### 1. UTILIZARI ADMISE

Structură funcțională mixtă incluzând locuire individuală de tip urban (tradițional), semicolectivă și colectivă, activități administrative, de administrarea afacerilor, financiar-bancare, comerciale (terțiare), culturale, de învățământ, de sănătate, de turism.

La imobilele noi, parterele spre spațiile publice vor avea în mod obligatoriu funcțiuni de interes pentru public.

Prezența locuirii nu este obligatorie. Se recomandă conservarea locuirii mai ales la etajele imobilelor sau în spațiile orientate spre interiorul parcelei.

### 2. UTILIZARI ADMISE CU CONDIȚIONARI

Conversia funcțională, implicând activități cu acces public limitat (birouri etc), în cazul locuințelor situate în clădiri existente cu condiția asigurării unui cadru rezidențial adecvat / a intimității pentru celelalte locuințe ce își conservă destinația. Accesul pentru celelalte funcțiuni se va realiza, de regulă, direct din exteriorul clădirii. Activitățile se vor desfășura doar în interior. Conversia se poate face doar cu acordul colocationarilor.

Admisibilitatea deschiderii de noi accese pe o fațadă nu e garantată, fiind determinată de configurația și arhitectura clădirii.

Elemente aferente infrastructurii tehnico-edilitare, cu condiția amplasării acestora în subteran sau în afara spațiului public.

Instalații exterioare (de climatizare, de încălzire, pompe de căldură etc) cu condiția ca în funcționare acestea să producă un nivel de zgomot care să fie inaudibil la nivelul ferestrelor vecinilor.

### 3. UTILIZARI INTERZISE

Activități / servicii de tip industrial sau cvasiindustrial, poluante de orice natură, cu risc tehnologic sau incomode prin traficul generat.

Depozitare en gros.

Depozitare de materiale re folosibile.

Comerț en gros.

Comerț en detail în clădiri independente de tip supermarket, hypermarket (big box), mall etc.

Comerț și alimentație publică practicate prin vitrine / ferestre.

Garaje cu mai mult de două locuri în clădiri provizorii sau permanente independente

amplasate în interiorul parcelelor.

Elemente supraterrane independente ale infrastructurii tehnico-edilitare.

Ansambluri monofuncționale rezidențiale.

Construcții provizorii

Instalații / utilaje exterioare, montate pe fațadele imobilelor.

Reparația capitală, restructurarea, amplificarea (mansardarea, etajarea, extinderea în plan) în orice scop a clădirilor provizorii sau parazitare, identificate ca atare prin PUZCP sau studiul istoric.

Orice utilizări, altele decât cele admise la punctul 1 și punctul 2.

Sunt interzise lucrări de terasament și sistematizare verticală de natură să afecteze amenajările din spațiile publice sau de pe parcelele adiacente.

### **SECȚIUNEA 3. CONDIȚII DE AMPLASARE, ECHIPARE ȘI CONFIGURARE A CLĂDIRILOR**

#### **4. CARACTERISTICILE PARCELELOR: SUPRAFEȚE, FORME, DIMENSIUNI**

Se consideră construibile parcelele care îndeplinesc cumulativ următoarele condiții:

- (a) să aibă front la stradă
- (b) lungimea frontului la stradă să fie de mai mare sau egală cu 15 m
- (c) adâncimea să fie mai mare decât frontul la stradă
- (d) suprafața să fie mai mare sau egală cu 500 mp

Prin excepție, în cazul parcelelor în înțeles urban existente ce nu îndeplinesc condițiile enumerate la punctele (b), (c) și (d), se va elabora un PUD, prin care se va evidenția modalitatea de conformare la prevederile prezentului regulament privind utilizarea funcțională, amplasarea, echiparea și configurarea clădirilor, staționarea autovehiculelor, posibilitățile maxime de ocupare și utilizare a terenurilor.

Parcelarul este protejat. În anumite cazuri pot fi acceptate operațiuni de comasare/divizare a parcelelor, cu avizul Comisiei Zonale a Monumentelor Istorice.

#### **5. AMPLASAREA CLĂDIRILOR FAȚĂ DE ALINIAMENT**

Clădirile se vor amplasa în retragere față de aliniament, în front discontinuu (deschis).

În situațiile în care există alinieri unitare (aceeași retragere față de aliniament pe cel puțin patru parcele alăturate și învecinate pe același front cu parcela în cauză), clădirile se vor retrage cu aceeași distanță față de aliniament ca și clădirile alăturate.

În situațiile cu alinieri variabile, clădirile se vor retrage cu cel puțin 3 m de la aliniament cu respectarea obiceiului locului.

Pentru parcelele de colț, retragerea se va realiza față de ambele aliniamente.

Aliniamentul existent se va conserva, cu excepția situațiilor în care prezentul PUG prevede realinierea sau în care la limita între două parcele există un decalaj, caz în care se va proceda la o corecție prin retragerea aliniamentului parcelei mai avansate până la nivelul colțurilor parcelelor adiacente, realizându-se astfel o realiniere locală.

#### **6. AMPLASAREA CLĂDIRILOR FAȚĂ DE LIMITELE LATERALE ȘI POSTERIOARE ALE PARCELELOR**

Conformarea clădirilor pe parcelă va fi determinată de contextul generat de cadrul construit adiacent. Principiul constă în acoperirea calcanelor existente și respectiv contrapunerea de retrageri în dreptul celor de pe parcelele vecine. Regula se aplică atât pe limitele laterale cât și pe cele posterioare de proprietate. Nu vor fi luate în considerare corpurile de clădire parazitare sau ale clădirilor restructurabile (lipsite de valoare economică sau de altă natură), identificate ca atare prin studiul istoric.

În cazul existenței unui calcan vecin, clădirile se vor alipi de acesta. Noul calcan nu va depăși lungimea celui existent. Se admite construirea unui calcan numai în scopul acoperirii unui calcan existent. Clădirile se vor retrage în mod obligatoriu de la latura opusă celei ce include un calcan existent cu o distanță minimă egală cu jumătate din înălțimea clădirii, dar cu nu mai puțin decât 3 m. Prin PUZCP sau PUD se poate institui un regim de construire de tip cuplat.

Clădirile se vor retrage în mod obligatoriu de la limitele laterale în situațiile în care pe acestea nu există calcane, cu o distanță minim egală cu jumătate din înălțimea clădirii, dar cu nu mai puțin decât 3 m.

Clădirile se vor retrage de la limita posterioară a parcelei cu o distanță minim egală cu jumătate din înălțimea acestora, dar cu nu mai puțin decât 6 m. În cazul în care parcela se învecinează pe limita posterioară de proprietate cu o UTR destinată locuirii de tip individual, clădirile se vor retrage cu o distanță minim egală cu înălțimea acestora, dar cu nu mai puțin decât 6 m.

Toate construcțiile de pe parcela în înteles urban se vor amplasa în fâșia adiacentă aliniamentului cu adâncimea de 35 m, cu excepția ediculelor cu caracter provizoriu ce contribuie la organizarea grădinii (filigorii / pavilioane, depozite pentru unelte de grădină etc), a căror suprafață însumată va fi de maximum 15 mp.

#### 7. AMPLASAREA CLĂDIRILOR UNELE FAȚĂ DE ALTELE PE ACEEAȘI PARCELĂ

Distanța minimă dintre două clădiri aflate pe aceeași parcelă va fi egală cu jumătate din înălțimea clădirii mai înalte, măsurată la cornișă sau atic în punctul cel mai înalt, dar nu mai puțin decât 3 m.

În cazul în care încăperi principale sunt orientate spre spațiul dintre cele două clădiri, distanța minimă va fi de 6 m.

#### 8. CIRCULAȚII ȘI ACCESE

Autorizarea executării construcțiilor este permisă numai dacă există acces direct la drumurile publice. Prin excepție, pentru situații existente la data intrării în vigoare a P.U.G., se admite construirea parcelelor cu acces prin servitute la drumurile publice. Pe o parcelă se pot prevedea un singur acces pietonal și un singur acces carosabil. Accesul carosabil va avea lățimea de maximum 6 m.

Orice acces la drumurile publice se va realiza conform avizului eliberat de administratorul acestora.

Pentru căile pietonale și carosabile din interiorul parcelelor se recomandă utilizarea învelitorilor permeabile.

#### 9. STAȚIONAREA AUTOVEHICULELOR

Necesarul de parcaje va fi dimensionat conform *Anexei 2* la prezentul regulament. Atunci când se prevăd funcțiuni diferite în interiorul aceleiași parcele, necesarul de parcaje va fi determinat prin însumarea numărului de parcaje necesar fiecărei funcțiuni în parte.

Pentru clădirile noi, staționarea autovehiculelor se va realiza în proporție minimă de 75% în spații specializate, dispuse la subsolul / demisolul / parterul acestora.

Parcajele amenajate la sol vor respecta normele sanitare în vigoare, respectiv vor păstra o distanță minimă de 5 m față de ferestrele camerelor de locuit.

Nu se admite accesul sau staționarea autovehiculelor în curțile clădirilor, în afara fâșiei de teren adiacente aliniamentului / alinierii, destinate amplasării construcțiilor.

Alternativ, se poate asigura staționarea autovehiculelor la sol sau în clădiri dedicate, situate la o distanță de maximum 250 m de imobil, dacă pentru locurile necesare există un drept de

folosință pe durata existenței construcției.

## 10. ÎNĂLȚIMEA MAXIMĂ ADMISĂ A CLĂDIRILOR

Înălțimea maximă admisă a clădirilor se va determina aplicând cumulativ următoarele criterii:

- (a) Pentru clădirile comune, înălțimea maximă la cornișă nu va depăși 12 m, iar înălțimea totală (maximă) nu va depăși 16 m, respectiv un regim de înălțime de (1-2S)+P+2+M sau (1-2S)+P+2+1R, în acest caz ultimul nivel va avea o retragere față de planul fațadei de minimum 1,80 m
- (b) Pentru clădirile de colț se poate admite o înălțime maximă la cornișă ce nu va depăși 16 m, iar înălțimea totală (maximă) nu va depăși 16 m, respectiv un regim de înălțime de (1-2S)+P+3

## 11. ASPECTUL EXTERIOR AL CLĂDIRILOR

Autorizarea executării construcțiilor este permisă numai dacă aspectul lor exterior nu contravine funcțiunii acestora, caracterului zonei așa cum a fost el descris în preambul și peisajului urban.

Autorizarea executării construcțiilor care, prin conformare, volumetrie și aspect exterior, intră în contradicție cu aspectul general al zonei și depreciază valorile general acceptate ale urbanismului și arhitecturii, este interzisă.

### Clădiri noi

Arhitectura clădirilor va fi de factură modernă și va exprima caracterul programului. Se interzice realizarea de pastişe arhitecturale sau imitarea stilurilor istorice.

Volumetria se va conforma tipologiilor specifice zonei – vile urbane și locuințe individuale moderne de standard ridicat dispuse în regim de construire deschis. Fațadele spre spațiile publice vor fi plane și se vor situa în aliniere. Se admite realizarea de balcoane, bow-window-uri etc, începând de la înălțimea de 4,00 m de la cota trotuarului, peste spațiul public, cu condiția ca acestea să nu fie dispuse la ultimul nivel de sub cornișă și să ocupe, cumulat, maximum o treime din lungimea frontului clădirii.

Acoperișurile vor avea șarpante cu forme simple, în două sau patru ape, cu pante egale și constante ce se vor încadra între 35° și 60° funcție de contextul local. Nu se admit lucarne, acestea nefiind specifice zonei, pentru luminarea spațiilor spațiilor din mansarde se vor folosi ferestre de acoperiș. Cornișele vor fi de tip urban. În anumite situații pot fi acceptate acoperiri plate (acoperișuri terasă sau cu pante mai mici de 10%).

Raportul plin-gol va fi în concordanță cu caracterul arhitectural impus de profilul funcțional, dar și cu specificul zonei.

Pentru a determina un imagine urbană unitară se vor utiliza de o manieră limitativă materialele de finisaj specifice zonei – tencuieli lise pentru fațade, placaje din piatră pentru fațade, socluri și alte elemente arhitecturale, confecții metalice din oțel vopsit.

Culorile vor fi pastelate, deschise, apropiate de cele naturale. Se interzice folosirea culorilor saturate, stridente, la toate elementele construcției.

### Clădiri existente

Intervențiile asupra clădirilor monument istoric sau cu valoare ambientală se vor realiza în regim specific, numai pe bază de proiecte detaliate fundamentate pe studii istorice și investigații complexe asupra construcțiilor, avizate și autorizate conform legii.

Se vor folosi materiale și tehnici adecvate, de regulă cele tradiționale.

În cazul intervențiilor vizând reparația, reabilitarea, restaurarea corpurilor existente:

Se va conserva expresia arhitecturală și modernitatea fațadelor acestora cu excepția cazurilor

265

în care se revine la o situație inițială sau anterioară considerată favorabilă.

Se interzice eliminarea decorațiilor specifice (ancadramente, cornișe, brâuri, colonete, pilaștri, etc). Reabilitarea termică nu poate constitui un pretext pentru eludarea acestei reglementări, în unele cazuri aceasta putând implica tehnologii și materiale speciale.

Tâmplăriile istorice se vor conserva prin restaurare. În mod excepțional, când acest lucru nu mai este posibil, se vor înlocui cu copii cu aspect identic cu originalele, reproducându-se toate detaliile și decorațiile. Prin excepție, la spațiile comerciale de la parter sunt acceptabile formele moderne, high tech – sticlă, oțel etc.

Învelitorile acoperișelor vor fi din țiglă ceramică de culoare naturală. În situațiile în care învelitoarea e din tablă fâlfuită și structura șarpantei nu are capacitatea portantă pentru a susține țigla, se admite refacerea acesteia cu tablă lisă fâlfuită de culoare gri.

Jgheburile și burlanele se vor reface din tablă zincată sau de cupru în manieră tradițională.

În cazul intervențiilor vizând restructurarea / extinderea corpurilor existente:

Se vor aplica reglementările anterioare

Se vor evidenția / diferenția în structura spațială și expresia arhitecturală propusă elementele existente conservate și cele noi.

## 12. CONDIȚII DE ECHIPARE EDILITARĂ ȘI EVACUAREA DEȘEURILOR

Zona e echipată edilitar complet.

Toate clădirile se vor racorda pentru utilitățile necesare la rețelele edilitare publice.

Se interzice conducerea apelor meteorice spre domeniul public sau parcelele vecine.

Firidele de bransament și contorizare vor fi integrate în împrejurime sau clădiri.

Se interzice dispunerea aeriană a cablurilor de orice fel (electrice, telefonice, CATV etc).

Fiecare parcelă va dispune de un spațiu interior parcelei destinat colectării deșeurilor menajere, accesibil din spațiul public.

## 13. SPAȚII LIBERE ȘI SPAȚII PLANTATE

Pe ansamblul unei parcele, spațiile verzi organizate pe solul natural vor ocupa minim 30% din suprafața totală și vor cuprinde exclusiv vegetație (joasă, medie și înaltă). Suprafețele având o îmbrăcăminte de orice tip sunt cuprinse în categoria spațiilor libere, pentru care se vor utiliza materiale tradiționale (în general daleje de piatră de tip permeabil).

Pe fâșia de teren cuprinsă între stradă / spațiu public și clădirile retrase de la aliniament (grădina de fațadă), minim 60% din suprafețe vor fi organizate ca spații verzi.

Eliminarea arborilor maturi este interzisă, cu excepția situațiilor în care aceștia reprezintă un pericol iminent pentru siguranța persoanelor sau a bunurilor sau ar împiedică realizarea construcțiilor.

## 14. ÎMPREJMUIRI

Spre spațiul public aliniamentul va fi obligatoriu închis pe toată lungimea sa prin împrejurime.

Împrejmuirile orientate spre spațiul public vor avea un soclu opac cu înălțimea maximă de 80 cm și o parte transparentă, realizată din grilaj metalic sau într-un sistem similar care permite vizibilitatea în ambele direcții și pătrunderea vegetației. Înălțimea maximă a împrejmuirilor va fi de 2,2 m. Împrejmuirile vor putea fi dublate de garduri vii.

Împrejmuirile spre parcelele vecine vor avea maximum 2,20 m înălțime și vor fi de tip transparent sau opac.

Porțile împrejmuirilor situate în aliniament se vor deschide spre interiorul parcelei.

Tratamentul arhitectural al împrejmuirilor va fi corelat cu cel al clădirilor aflate pe parcelă.

## SECȚIUNEA 4. POSIBILITĂȚI MAXIME DE OCUPARE ȘI UTILIZARE A TERENULUI

### 15. PROCENT MAXIM DE OCUPARE A TERENULUI (P.O.T.)

Pentru parcelele comune:

P.O.T. maxim = 50%

Pentru nivelele cu destinație de locuire AC maximă = 40% x St (suprafața terenului)

Pentru parcelele de colț:

P.O.T. maxim = 40%

Pentru nivelele cu destinație de locuire AC maximă = 50% x St (suprafața terenului)

Această reglementare se va aplica și în cazul extinderii clădirilor existente sau al adăugării de noi corpuri de clădire, calculul făcându-se în mod obligatoriu pe întreaga parcelă, în înțeles urbanistic.

Anterior emiterii Autorizației de Construire se va dezmembra porțiunea de teren grevată de o servitute de utilitate publică (servitute de realiniere etc) și înscrierea acesteia în C.F. cu destinația de *teren rezervat pentru servitute de utilitate publică*, iar suprafața de referință pentru calculul P.O.T. va fi cea efectiv rămasă în proprietate privată, fără suprafața dezmembrată pentru servitute.

Alternativ, la cererea proprietarilor, suprafața afectată de servitutea de utilitate publică va putea trece cu titlu gratuit în proprietate publică, caz în care suprafața de referință pentru calculul P.O.T. va fi suprafața totală a parcelei inițiale + 0,5 x suprafața trecută în proprietate publică.

### 16. COEFICIENT MAXIM DE UTILIZARE A TERENULUI (C.U.T.)

Pentru parcelele comune:

C.U.T. maxim = 1,4

Pentru parcelele de colț:

C.U.T. maxim = 1,8

Această reglementare se va aplica și în cazul extinderii, mansardării, supraetajării clădirilor existente sau al adăugării de noi corpuri de clădire, calculul făcându-se în mod obligatoriu pe întreaga parcelă, în înțeles urbanistic. În cazul mansardărilor, suprafața nivelului (SN) mansardei va reprezenta maximum 60% din suprafața nivelului curent (se va lua în calcul numai porțiunea cu h liber  $\geq$  1,40 m).

Anterior emiterii Autorizației de Construire se va dezmembra porțiunea de teren grevate de o servitute de utilitate publică (servitute de realiniere etc) și înscrierea acesteia în C.F. cu destinația de *teren rezervat pentru servitute de utilitate publică*, iar suprafața de referință pentru calculul C.U.T. va fi cea efectiv rămasă în proprietate privată, fără suprafața dezmembrată pentru servitute.

Alternativ, la cererea proprietarilor, suprafața afectată de servitutea de utilitate publică va putea trece cu titlu gratuit în proprietate publică, caz în care suprafața de referință pentru calculul C.U.T. va fi suprafața totală a parcelei inițiale + 0,5 x suprafața trecută în proprietate publică.



## **ZCP\_Is\_A Zonă construită protejată. Zonă de instituții și servicii publice și de interes public constituite în ansambluri independente**

### **SECȚIUNEA 1. CARACTERUL ZONEI**

Zonă a ansamblurilor istorice independente, dedicate instituțiilor și serviciilor publice, care în general și-au păstrat funcțiunea inițială.

Funcțiunile sunt de tip medical sau educațional. Sunt ansambluri realizate în general pe baza unui proiect unitar și recognoscibile ca atare în structura orașului. Se remarcă prin coerență și reprezentativitate. Specifică e organizarea urbanistică de tip deschis, cu imobile situate în retragere față de aliniament, cu regim mediu de înălțime, cu aliniere la cornișa situată la o înălțime de aproximativ 16 m.

Sunt incluse în zona construită protejată datorită valorilor urbanistice și a celor arhitecturale pe care le înglobează. Unele dintre acestea sunt clasate individual în Lista Monumentelor Istorice.

Subzone:

#### **SZCP\_Is – Subzona de instituții și servicii publice și de interes public constituite în clădiri dedicate situate în afara zonei centrale**

Clădiri dedicate, situate în afara zonei centrale a municipiului, aparținând instituțiilor publice sau de interes public, care și-au păstrat în general funcțiunea inițială sau au dobândit în timp una compatibilă. Se remarcă prin prezența semnificativă în peisajul urban datorită modului distinct de ocupare a terenului sau caracterului și valorii arhitecturale.

Sunt incluse în zona construită protejată datorită valorilor urbanistice și a celor arhitecturale pe care le înglobează. Unele dintre acestea sunt clasate individual în Lista Monumentelor Istorice.

### **A. CONDIȚIONĂRI PRIMARE**

#### **ZCP\_Is\_A**

Pentru intervenții ce vizează restructurarea funcțională și / sau transformarea / completarea spațială a unui ansamblu se vor elabora un plan director (masterplan) și un PUZ pentru Zone Construite Protejate (PUZCP) cu RLU aferent, în conformitate cu Metodologia de elaborare și conținutul - cadru al documentațiilor de urbanism pentru zone construite protejate.

Teritoriul de studiu al PUZCP este ansamblul în integralitatea sa. Tema de proiectare pentru elaborarea PUZCP va fi avizată în prealabil de CTATU și de Comisia Regională a Monumentelor Istorice.

#### **ZCP\_Is\_A**

#### **SZCP\_Is**

Autorizarea lucrărilor de restaurare / reabilitare se va face pe baza prezentului regulament, cu avizul Comisiei Regionale a Monumentelor Istorice.

Nu sunt acceptate derogări de la prezentul regulament. Reglementări diferite privind utilizarea terenului, regimul de construire, amplasarea clădirilor față de aliniament, relațiile față de limitele laterale sau posterioare ale ansamblului / parcelei, înălțimea clădirilor, coeficientul de utilizare a terenului, procentul de ocupare a terenului etc se pot institui numai prin PUZCP aprobat conform legii.

Clădirile din interiorul zonei au fost clasificate în trei categorii și marcate ca atare în planșa 3.2. „Reglementări Urbanistice – Unități Teritoriale de Referință” și în Anexa 5 a prezentului regulament, în conformitate cu Studiul de Fundamentare privind Delimitarea Zonelor Protejate aferent prezentului PUG:

- **1** - clădiri monument istoric, clasate ca atare în Lista Monumentelor Istorice republicată în anul 2010 – intervențiile asupra acestora se vor realiza în regim specific

- **1A** - clădiri echivalente ca valoare monumentelor istorice, ce ar putea fi clasate ca monument istoric – intervențiile asupra acestora se vor realiza în regim specific monumentelor istorice

- 2 - clădiri cu valoare artistică ambientală – pentru această categorie e interzisă desființarea totală sau parțială, modificarea expresiei arhitecturale, alterarea elementelor arhitecturale caracteristice
- 3 - clădiri neutre pentru care e acceptabilă restructurarea totală sau parțială

Intervențiile vor urmări în primul rând conservarea coerenței ansamblului și reabilitarea fondului construit valoros.

Orice lucrare / intervenție vizând fondul construit sau amenajat din interiorul ansamblului / parcelei va fi supusă autorizării, cu excepția aceleia de rezugrăvire a fațadelor în aceeași culoare și cu același material, fără modificarea / afectarea modenaturii acestora, pentru care se va obține în prealabil avizul Comisiei Regionale a Monumentelor Istorice. Aceasta poate cere schimbarea culorii, a materialului, sau reabilitarea / refacerea modenaturii fațadei.

Intervențiile se vor realiza pe baza unui studiu care privește o parcelă întregă în înteles urban. Se pot interzice anumite intervenții care nu vizează întreg imobilul / corpul de clădire: extinderi, mansardări, modificări diverse, reabilitari - înlocuiri de ferestre, deschideri de goluri, tencuiri și zugrăviri parțiale etc. Mansardarea clădirilor monument istoric sau cu valoare ambientală nu este acceptabilă în toate cazurile, fiind condiționată de criterii precum structura și valoarea șarpantei, vizibilitatea din spațiul public, accesibilitatea nivelului podului etc.

Nu se admit intervenții care permanentizează corpurile parazitare (reparații capitale, extinderi etc).

Intervențiile asupra domeniului public vor ține cont de caracterul istoric al acestuia.

Amplasamentele și categoriile de mijloace de publicitate permise vor fi cele stabilite prin Regulamentul local de publicitate aprobat de Consiliul Local.

## B. SERVITUȚI PENTRU OBIECTIVE DE UTILITATE PUBLICĂ AFLATE ÎN ZONĂ, ALTE RESTRICȚII

Se vor aplica în mod obligatoriu servituțile generate de obiectivele de utilitate publică precum și celelalte restricții, așa cum sunt ele evidențiate în PUG - planșa 3.2. „*Reglementări Urbanistice – Unități Teritoriale de Referință*” și în RLU – *Cap. 2 – Terenuri și Zone cu Regim Special și Cap. 3 - Condiții Generale Privitoare la Construcții*.

### **Servituți de utilitate publică:**

Pentru trama stradală până la nivel de colectoare se vor aplica servituțile așa cum sunt ele marcate în PUG (a se vedea planșa 3.2. „*Reglementări Urbanistice – Unități Teritoriale de Referință*”).

În cazul elaborării PUZ, în cadrul acestuia se vor stabili locații concrete și servituțile de utilitate publică aferente pentru trama stradală de interes local, infrastructura edilitară, spațiile verzi etc, conform programului urbanistic stabilit prin Avizul de Oportunitate (Avizul Arhitectului Șef).

Emiterea Autorizației de construire pentru alte lucrări decât cele de utilitate publică, pe terenurile afectate de o servitute de utilitate publică, este interzisă.

Prin excepție, pentru imobilele existente grevate de o servitute publică, până la aplicarea acesteia, pot fi autorizate lucrări care nu conduc la amplificarea volumului construcțiilor cum ar fi: lucrări de întreținere curentă, modificări interioare sau schimbări de destinație, lucrări cu caracter provizoriu: panouri de afisaj, firme și reclame, lucrări de consolidare.

Suprafețele de teren grevate de servituți de utilitate publică vor fi dezmembrate din parcelele inițiale și înscrise în C.F. cu destinația de *teren rezervat pentru servitute de utilitate publică*.

## C. REGLEMENTĂRI PENTRU SPAȚIUL PUBLIC

Amenajarea și utilizarea spațiului public se va face cu respectarea reglementărilor cuprinse în Anexa 4 și a reglementărilor de mai jos.

Procesul de reabilitare și modernizare a spațiului public se va desfășura numai pe bază de proiecte complexe de specialitate ce vor viza ameliorarea imaginii urbane în concordanță cu caracterul istoric al acestuia, dezvoltarea cu prioritate a deplasărilor pietonale și a spațiilor destinate acestora, a modalităților de deplasare velo, reglementarea circulației autovehiculelor și a parcarii, organizarea mobilierului urban și a vegetației. Acestea vor obține Avizul Arhitectului șef și al Comisiei Regionale a Monumentelor Istorice.

Piețele vor fi organizate ca spații pietonale, traficul motorizat putând ocupa maximum două laturi.

Spațiile verzi, de tipul scuarurilor sau grădinilor vor avea acces public nelimitat.

Mobilierul urban va fi integrat unui concept coerent pentru imaginea urbană a spațiilor publice din întregul ansamblu protejat.

## SECȚIUNEA 2. UTILIZARE FUNCȚIONALĂ

Se va aplica lista utilizărilor / activităților corespunzătoare fiecărei categorii de funcțiuni, conform *Anexei 1* la prezentul Regulament.

### 1. UTILIZĂRI ADMISE

Instituții și servicii publice sau de interes public – funcțiuni administrative, funcțiuni de cultură, funcțiuni de învățământ și cercetare, funcțiuni de sănătate și asistență socială, funcțiuni de cult.

Se conservă de regulă actualele utilizări, ce pot fi dezvoltate, reorganizate sau modernizate, în conformitate cu necesitățile actuale, în condițiile asigurării compatibilității cu structurile istorice care le găzduiesc.

### 2. UTILIZĂRI ADMISE CU CONDIȚIONĂRI

Locuințe de serviciu permanente sau temporare, în condițiile stabilite de Legea 114/1996, cu condiția ca acestea să fie destinate exclusiv angajaților, acordate în condițiile contractului de muncă, potrivit prevederilor legale.

Clădiri de cazare - (semi)hoteliere, de apartamente, cămine, internate - ale instituțiilor de învățământ / cercetare cu condiția ca proprietatea și administrarea să aparțină acestora.

Pot fi luate în considerare conversii funcționale, cu condiția ca noile folosințe să facă parte de asemenea din categoria instituțiilor și serviciilor publice sau de interes public și să fie compatibile cu clădirile existente.

Garaje / parcaje pentru personal și vizitatori amplasate subteran sau suprateran, în părți / corpuri de clădiri, cu următoarele condiții:

- (a) să nu ocupe frontul spre spațiul public (să fie amplasate în interiorul parcelei, în spatele unui tract dedicat funcțiunii de bază);
- (b) accesul autovehiculelor să se realizeze din străzi cu circulație redusă și să fie organizat astfel încât să nu perturbe traficul.

Elemente aferente infrastructurii tehnico-edilitare, cu condiția amplasării acestora în subteran sau în afara spațiului public.

### 3. UTILIZĂRI INTERZISE

Conversia funcțională a ansamblurilor / imobilelor pentru orice altă utilizare, înafara celor din categoria instituțiilor publice sau de interes public.

Garaje în clădiri provizorii sau permanente independente amplasate în interiorul parcelelor.

Elemente supraterane independente ale infrastructurii tehnico-edilitare dispuse pe spațiul public.

Construcții provizorii;

Instalații / utilaje exterioare, montate pe fațadele imobilelor.

Reparația capitală, restructurarea, amplificarea (mansardarea, etajarea, extinderea în plan) în

270

orice scop a clădirilor provizorii sau parazitare.

Orice utilizări, altele decât cele admise la punctul 1 și punctul 2.

Sunt interzise lucrări de terasament și sistematizare verticală de natură să afecteze amenajările din spațiile publice sau de pe parcelele adiacente.

### **SECȚIUNEA 3. CONDIȚII DE AMPLASARE, ECHIPARE ȘI CONFIGURARE A CLĂDIRILOR**

Având în vedere diversitatea și specificitatea diferitelor clădiri / ansambluri, în general elemente excepționale în țesutul urban istoric, condițiile de amplasare, echipare și configurare ale acestora se vor stabili în cadrul unor P.U.D. sau P.U.Z.C.P., cu respectarea prevederilor prezentului Regulament.

#### **4. CARACTERISTICILE PARCELELOR: SUPRAFEȚE, FORME, DIMENSIUNI**

Se conservă structura parcelară existentă.

Este în principiu admisibilă comasarea cu parcele învecinate pentru extinderea instituțiilor și serviciilor existente, caz în care acestea vor fi incluse în prezentul UTR / subzonă.

#### **5. AMPLASAREA CLĂDIRILOR FAȚĂ DE ALINIAMENT**

Se va stabili, după caz, prin P.U.D. sau P.U.Z.C.P

#### **6. AMPLASAREA CLĂDIRILOR FAȚĂ DE LIMITELE LATERALE ȘI POSTERIOARE ALE PARCELELOR**

Conformarea clădirilor pe parcelă va fi determinată de contextul generat de cadrul construit adiacent. Principiul constă în acoperirea calcanelor existente și respectiv contrapunerea de retrageri în dreptul celor de pe parcelele vecine. Regula se aplică atât pe limitele laterale cât și pe cele posterioare de proprietate. Nu vor fi luate în considerare corpurile de clădire parazitare, identificate ca atare prin studiul istoric.

În cazul existenței unui calcan vecin, clădirile se vor alipi de acesta. Noul calcan nu va depăși lungimea celui existent. Se admite construirea unui calcan numai în scopul acoperirii unui calcan existent. Clădirile se vor retrage în mod obligatoriu de la latura opusă celei ce include un calcan existent cu o distanță minimă egală cu jumătate din înălțimea clădirii, dar cu nu mai puțin decât 4,5 m.

Clădirile se vor retrage în mod obligatoriu de la limitele laterale în situațiile în care pe acestea nu există calcane, cu o distanță minim egală cu jumătate din înălțimea clădirii, dar cu nu mai puțin decât 4,5 m.

Clădirile se vor retrage de la limita posterioară a parcelei cu o distanță minim egală cu jumătate din înălțimea clădirii, dar cu nu mai puțin decât 6 m.

#### **7. AMPLASAREA CLĂDIRILOR UNELE FAȚĂ DE ALTELE PE ACEEAȘI PARCELĂ**

Distanța minimă dintre două clădiri aflate pe aceeași parcelă va fi egală cu jumătate din înălțimea clădirii mai înalte, măsurată la cornișă sau atic în punctul cel mai înalt, dar nu mai puțin decât 4,5 m.

În cazul în care încăperi principale sunt orientate spre spațiul dintre cele două clădiri, distanța minimă va fi de 6 m.

#### **8. CIRCULAȚII ȘI ACCESE**

Se vor stabili prin P.U.Z.C.P.

Orice acces la drumurile publice se va realiza conform avizului eliberat de administratorul acestora.

Pentru căile pietonale și carosabile din interiorul parcelelor se recomandă utilizarea învelitorilor permeabile.

## 9. STAȚIONAREA AUTOVEHICULELOR

Nu se admite staționarea autovehiculelor pe fâșia de teren dintre aliniament și clădiri, indiferent de adâncimea acesteia. Staționarea în curțile clădirilor este admisă doar în cazul în care acestea au exclusiv rolul de curte de serviciu.

## 10. ÎNĂLȚIMEA MAXIMĂ ADMISĂ A CLĂDIRILOR

Înălțimea maximă la cornișă nu va depăși 16 m și respectiv P+3+M(R).

## 11. ASPECTUL EXTERIOR AL CLĂDIRILOR

Autorizarea executării construcțiilor este permisă numai dacă aspectul lor exterior nu contravine funcțiunii acestora, caracterului zonei așa cum a fost el descris în preambul și peisajului urban.

Autorizarea executării construcțiilor care, prin conformare, volumetrie și aspect exterior, intră în contradicție cu aspectul general al zonei și depreciază valorile general acceptate ale urbanismului și arhitecturii, este interzisă.

### Clădiri / corpuri noi

Arhitectura clădirilor va fi de factură modernă și va exprima caracterul programului. Se interzice realizarea de pașișe arhitecturale sau imitarea stilurilor istorice.

Volumetria va fi de natură a determina împreună cu clădirile adiacente un ansamblu coerent și unitar. Fațadele spre spațiile publice vor fi plane. Se admite realizarea de balcoane, bow-window-uri etc, începând de la înălțimea de 4,00 m de la cota trotuarului, cu condiția ca acestea să nu fie dispuse la ultimul nivel de sub cornișă și să ocupe, cumulativ, maximum o treime din lungimea frontului clădirii.

Acoperișurile vor avea șarpante cu forme simple, în două sau patru ape, cu pante egale și constante ce se vor încadra între 35° și 60° funcție de contextul local. Nu se admit lucarne, acestea nefiind specifice zonei, pentru luminarea spațiilor din mansarde se vor folosi ferestre de acoperiș. Cornișele vor fi de tip urban. În situațiile în care coronamentul clădirii nu joacă un rol semnificativ în silueta orașului sau în imaginea locală, se admit și acoperiri de factură modernă.

Raportul plin-gol va fi în concordanță cu caracterul arhitectural impus de profilul funcțional, dar și cu specificul zonei.

Pentru a determina un imagine urbană unitară se vor utiliza de o manieră limitativă materialele de finisaj specifice zonei – tencuieli lise, zidării din cărămidă aparentă pentru fațade, placaje din piatră pentru fațade, socluri și alte elemente arhitecturale, confecții metalice din oțel vopsit.

Culorile vor fi pastelate, deschise, apropiate de cele naturale. Se interzice folosirea culorilor saturate, stridente, la toate elementele construcției.

### Clădiri existente

Intervențiile asupra clădirilor monument istoric sau cu valoare ambientală se vor realiza în regim specific, numai pe bază de proiecte detaliate fundamentate pe studii istorice și investigații complexe asupra construcțiilor, avizate și autorizate conform legii.

Se vor folosi materiale și tehnici adecvate, de regulă cele tradiționale.

În cazul intervențiilor vizând reparația, reabilitarea, restaurarea corpurilor existente:

Se va conserva expresia arhitecturală și modernitatea fațadelor acestora cu excepția cazurilor în care se revine la o situație inițială sau anterioară considerată favorabilă.

Se interzice eliminarea decorațiilor specifice (ancadramente, cornișe, brâuri, colonete, pilaștri, etc). Reabilitarea termică nu poate constitui un pretext pentru eludarea acestei reglementări, în unele cazuri aceasta putând implica tehnologii și materiale speciale.

Tâmplăriile istorice se vor conserva prin restaurare. În mod excepțional, când acest lucru nu

272

mai este posibil, se vor înlocui cu copii cu aspect identic cu originalele, reproducându-se toate detaliile și decorațiile.

Învelitorile acoperișelor vor fi din țiglă ceramică de culoare naturală. În situațiile în care învelitoarea e din tablă fâlfuită și structura șarpantei nu are capacitatea portantă pentru a susține țigla, se admite refacerea acesteia cu tablă lisă fâlfuită de culoare gri.

Igheaburile și burlanele se vor reface din tablă zincată, de zinc sau de cupru în manieră tradițională.

În cazul intervențiilor vizând restructurarea / extinderea corpurilor existente:

Se vor aplica reglementările anterioare

Se vor evidenția / diferenția în structura spațială și expresia arhitecturală propusă elementele existente conservate și cele noi.

## 12. CONDIȚII DE ECHIPARE EDILITARĂ ȘI EVACUAREA DEȘEURILOR

Zona e echipată edilitar complet.

Toate clădirile se vor racorda la rețelele edilitare publice.

Se interzice conducerea apelor meteorice spre domeniul public sau parcelele vecine.

Firidele de bransament și contorizare vor fi integrate în împrejurimi sau clădiri.

Se interzice dispunerea aeriană a cablurilor de orice fel (electrice, telefonice, CATV etc).

Fiecare imobil va dispune de un spațiu interior parcelei (eventual integrat în clădire) destinat colectării deșeurilor menajere, accesibil din spațiul public.

## 13. SPAȚII LIBERE ȘI SPAȚII PLANTATE

Pe ansamblul unei parcele, spațiile verzi organizate pe solul natural vor ocupa minim 20% din suprafața totală și vor cuprinde exclusiv vegetație (joasă, medie și înaltă). Suprafețele având o îmbrăcăminte de orice tip sunt cuprinse în categoria spațiilor libere, pentru care se vor utiliza materiale tradiționale (în general daleje de piatră de tip permeabil).

Eliminarea arborilor maturi este interzisă, cu excepția situațiilor în care aceștia reprezintă un pericol iminent pentru siguranța persoanelor sau a bunurilor sau ar împiedica realizarea construcțiilor.

## 14. ÎMPREJMUIRI

Împrejmuirile orientate spre spațiul public vor avea un soclu opac cu înălțimea maximă de 80 cm și o parte transparentă, realizată din grilaj metalic sau într-un sistem similar care permite vizibilitatea în ambele direcții și pătrunderea vegetației. Înălțimea maximă a împrejmuirilor va fi de 2,2 m.

Împrejmuirile vor putea fi dublate de garduri vii.

Împrejmuirile spre parcelele vecine vor avea maximum 2,20 m înălțime și vor fi de tip opac.

Porțile împrejmuirilor situate în aliniament se vor deschide spre interiorul parcelei.

Tratamentul arhitectural al împrejmuirilor va fi corelat cu cel al clădirilor aflate pe parcelă.

## SECȚIUNEA 4. POSIBILITĂȚI MAXIME DE OCUPARE ȘI UTILIZARE A TERENULUI

### 15. PROCENT MAXIM DE OCUPARE A TERENULUI (P.O.T.)

P.O.T. maxim va fi cel reglementat prin RGU sau norme specifice pentru programul arhitectural respectiv, fără a depăși

(k) pentru ansambluri sau parcelele comune:

P.O.T. maxim = 60%

(b) pentru parcelele de colț:

P.O.T. maxim = 75%

Această reglementare se va aplica și în cazul extinderii clădirilor existente sau al adăugării

273

de noi corpuri de clădire, calculul făcându-se în mod obligatoriu pe întreaga parcelă, în înțeles urbanistic.

#### **16. COEFICIENT MAXIM DE UTILIZARE A TERENULUI (C.U.T.)**

C.U.T. maxim va fi cel reglementat prin norme specifice pentru programul arhitectural respectiv, fără a depăși

(c) pentru ansambluri sau parcelele comune:

C.U.T. maxim = 2,2

(d) pentru parcelele de colț:

C.U.T. maxim = 2,8

Această reglementare se va aplica și în cazul extinderii, mansardării, supraetajării clădirilor existente sau al adăugării de noi corpuri de clădire, calculul făcându-se în mod obligatoriu pe întreaga parcelă, în înțeles urbanistic. În cazul mansardărilor, suprafața nivelului (SN) mansardei va reprezenta maximum 60% din suprafața nivelului curent (se va lua în calcul numai porțiunea cu h liber  $\geq$  1,40 m).

## **ZCP\_Li    Zonă construită protejată Locuințe cu regim redus de înălțime dipuse pe un parcelar de tip urban**

### **SECȚIUNEA 1. CARACTERUL ZONEI**

Zona este caracterizată de funcțiunea rezidențială de densitate mică (predominant locuințe unifamiliale) cu standard ridicat, de parcelarul omogen și regulat, rezultat al unor operațiuni de urbanizare datând din primele două decenii ale secolului al XX-lea (cu parcele generoase, având deschiderea la stradă de 12 – 25 m, adâncimea de 30 – 55 m și supradfața de 450 – 1000 mp) și de regimul de construire izolat, cu clădiri de locuit de tip urban modern, retrase din aliniament (caracterul fiind marcat de prezența arhitecturii național romantice și a stilului internațional).

E clasată ca zonă construită protejată datorită valorilor urbanistice și arhitecturale pe care le înglobează. În cadrul ei se regăsesc clădiri monument istoric clasate sau propuse spre clasare individual prin prezentul PUG în Lista Monumentelor Istorice

### **A. CONDIȚIONĂRI PRIMARE**

Pentru reglementarea detaliată a **ZCP\_Liu** se va elabora PUZ pentru Zone Construite Protejate (PUZCP) și RLU aferent, în conformitate cu Metodologia de elaborare și conținutul - cadru al documentațiilor de urbanism pentru zone construite protejate. Teritoriul de studiu al PUZCP este o întreagă Unitate Teritorială de Referință **ZCP\_Liu**. Se admite elaborarea etapizată a PUZCP. caz în care teritoriul abordat va fi determinat prin consultarea CTATU și a Comisiei Regionale a Monumentelor Istorice.

Tema de proiectare pentru elaborarea PUZCP (integral sau etapizat după cum s-a arătat mai sus) va fi avizată în prealabil de către CTATU și Comisia Regională a Monumentelor Istorice.

Până la aprobarea PUZCP autorizarea lucrărilor de construire / desființare se va face pe baza prezentului Regulament, cu avizul Comisiei Regionale a Monumentelor Istorice.

Nu sunt acceptate derogări de la prezentul Regulament. Reglementări diferite privind utilizarea terenului, regimul de construire, amplasarea clădirilor față de aliniament, relațiile față de limitele laterale sau posterioare ale parcelei, înălțimea clădirilor, coeficientul de utilizare a terenului, procentul de ocupare a terenului se pot institui numai prin PUZCP aprobat conform legii.

Clădirile din interiorul zonei au fost clasificate în trei categorii și marcate ca atare în planșa 3.2. „Reglementări Urbanistice – Unități Teritoriale de Referință” și în Anexa 5 a prezentului regulament, în conformitate cu Studiul de Fundamentare privind Delimitarea Zonelor Protejate aferent prezentului PUG:

- **1** - clădiri monument istoric, clasate ca atare în Lista Monumentelor Istorice republicată în anul 2010 – intervențiile asupra acestora se vor realiza în regim specific;
- **1A** - clădiri echivalente ca valoare monumentelor istorice, ce ar putea fi clasate ca monument istoric – intervențiile asupra acestora se vor realiza în regim specific monumentelor istorice;
- **2** - clădiri cu valoare artistică ambientală – pentru această categorie e interzisă desființarea totală sau parțială, modificarea expresiei arhitecturale, alterarea elementelor arhitecturale caracteristice;
- **3** - clădiri neutre pentru care e acceptabilă restructurarea totală sau parțială;

Intervențiile vor urmări conservarea coerenței ansamblului și ridicarea gradului de finisare urbană, restaurarea, conservarea și deparazitarea fondului construit valoros. Orice lucrare / intervenție vizând fondul construit sau amenajat din interiorul zonei protejate va fi supusă



autorizării, cu excepția aceleia de rezugrăvire a fațadelor în aceeași culoare și cu același material, fără modificarea / afectarea modenaturii acestora. pentru care se va obține în prealabil avizul DJCCPCN Cluj.

Aceasta poate cere schimbarea culorii, a materialului, sau reabilitarea / refacerea modenaturii fațadei.

Intervențiile se vor realiza pe baza unui studiu care privește o parcelă întregă în înteles urban. Se pot interzice anumite intervenții care nu vizează întreg imobilul / corpul de clădire: extinderi, mansardări, modificări diverse, reabilitari - înlocuiri de ferestre, deschideri de goluri, tencuiri și zugrăviri parțiale etc. Mansardarea clădirilor monument istoric sau cu valoare ambientală nu este acceptabilă în toate cazurile, fiind condiționată de structura și valoarea șarpantei, de vizibilitatea din spațiul public, de accesibilitatea nivelului podului etc.

Reciclarea integrală a fondului construit poate viza numai parcelele / corpurile marcate ca atare în planul de Reglementări Urbanistice.

Nu se admit intervenții care permanentizează corpurile parazitare (reparații capitale, extinderi etc). Asupra acestora sunt permise numai lucrări de întreținere și reparații curente.

Intervențiile asupra domeniului public vor ține cont de caracterul istoric al acestuia și vor fi supuse spre avizare Comisiei Zonale a Monumentelor Istorice și autorizării.

Amplasamentele și categoriile de mijloace de publicitate permise vor fi cele stabilite prin Regulamentul local de publicitate aprobat de Consiliul Local.

## B. SERVITUȚI PENTRU OBIECTIVE DE UTILITATE PUBLICĂ AFLATE ÎN ZONĂ, ALTE RESTRICȚII

Se vor aplica în mod obligatoriu servituțiile generate de obiectivele de utilitate publică precum și celelalte restricții, așa cum sunt ele evidențiate în PUG - planșa 3.2. „Reglementări Urbanistice – Unități Teritoriale de Referință” și în RLU – Cap. 2 – Terenuri și Zone cu Regim Special și Cap. 3 - Condiții Generale Privitoare la Construcții.

### **Servituții de utilitate publică:**

Pentru trama stradală până la nivel de colectoare se vor aplica servituțiile așa cum sunt ele marcate în PUG (a se vedea planșa 3.2. „Reglementări Urbanistice – Unități Teritoriale de Referință”).

În cazul elaborării PUZ, în cadrul acestuia se vor stabili locații concrete și servituțiile de utilitate publică aferente pentru trama stradală de interes local, infrastructura edilitară, spațiile verzi etc, conform programului urbanistic stabilit prin Avizul de Oportunitate (Avizul Arhitectului Șef).

Emiterea Autorizației de construire pentru alte lucrări decât cele de utilitate publică, pe terenurile afectate de o servitute de utilitate publică, este interzisă.

Prin excepție, pentru imobilele existente grevate de o servitute publică, până la aplicarea acesteia, pot fi autorizate lucrări care nu conduc la amplificarea volumului construcțiilor cum ar fi: lucrări de întreținere curentă, modificări interioare sau schimbări de destinație, lucrări cu caracter provizoriu: panouri de afisaj, firme și reclame, lucrări de consolidare.

Suprafețele de teren grevate de servituți de utilitate publică vor fi dezmembrate din parcelele inițiale și înscrise în C.F. cu destinația de *teren rezervat pentru servitute de utilitate publică*.

## C. REGLEMENTARI PENTRU SPAȚIUL PUBLIC

Amenajarea și utilizarea spațiului public se va face cu respectarea reglementărilor cuprinse în Anexa 4 și a reglementărilor de mai jos.

Procesul de reabilitare și modernizare a spațiului public se va desfășura numai pe bază de proiecte complexe de specialitate ce vor viza ameliorarea imaginii urbane în concordanță cu caracterul istoric al acestuia, dezvoltarea cu prioritate a deplasărilor pietonale și a spațiilor destinate

276

acestora, a modalităților de deplasare velo, reglementarea circulației autovehiculelor și a parcării, organizarea mobilierului urban și a vegetației. Acestea vor obține Avizul Arhitectului șef și al Comisiei Regionale a Monumentelor Istorice.

Profilele transversale vor cuprinde în mod obligatoriu plantații de arbori în aliniament, locuri de staționare în lung, trotuare de minimum 1,50 m lățime, trasee pentru bicicliști comune cu cele pentru vehicule, cu excepția străzilor colectoare pe care se vor amenaja piste separate.

Se recomandă limitarea vitezei de deplasare a autovehiculelor la 30 km/h, cu excepția străzilor colectoare.

Pentru lucrările de reabilitare sau amenajare a spațiilor verzi / libere publice se vor elabora proiecte de specialitate, în cadrul cărora se vor organiza, de regulă, între altele, locuri de joacă pentru copii, spații pentru sport și odihnă.

Cablurile electrice și de comunicații se vor introduce în subteran, ca și toate celelalte rețele edilitare.

Mobilierul urban va fi integrat unui concept coerent pentru imaginea urbană a spațiilor publice din întregul ansamblu.

## SECȚIUNEA 2. UTILIZARE FUNCȚIONALĂ

Se va aplica lista utilizărilor / activităților corespunzătoare fiecărei categorii de funcțiuni, conform *Anexei 1* la prezentul Regulament.

### 1. UTILIZARI ADMISE

Locuințe individuale (unifamiliale) și anexele acestora: garaje, filigorii, împrejmuiri, platforme carosabile și pietonale, amenajări exterioare, piscine.

### 2. UTILIZARI ADMISE CU CONDIȚIONARI

**Locuințe semicolective (familiale)**, cu maximum două unități locative - apartamente suprapuse sau locuințe cuplate.

**Instalații exterioare** (de climatizare, de încălzire, pompe de căldură etc) cu condiția ca în funcționare acestea să producă un nivel de zgomot care să fie inaudibil la nivelul ferestrelor vecinilor

**Servicii cu acces public** (servicii de proximitate), conform *Anexei 1* la prezentul regulament, prestate în special de proprietari, cu următoarele condiții:

- (a) să se adreseze preponderent locuitorilor zonei;
- (b) activitatea (inclusiv depozitarea) să se desfășoare numai în interiorul clădirii;
- (c) să nu producă poluare fonică, chimică sau vizuală, să nu afecteze intimitatea locuirii pe parcelele vecine;
- (d) pentru activități ce nu se conformează prevederii anterioare se va obține acordul vecinilor de parcelă. Este de asemenea necesar acest acord pentru orice intervenții asupra spațiilor / clădirilor existente ce adăpostesc activități de natura celor mai sus menționate;
- (e) pentru activități de alimentație publică se va obține acordul vecinilor pe o rază de 50 m de la limita parcelei, pe toate direcțiile;

**Servicii profesionale sau manufacturiere**, conform *Anexei 1* la prezentul regulament, prestate de proprietari / ocupanți numai în paralel cu locuirea, cu următoarele condiții: să se desfășoare în paralel cu funcțiunea de locuire;

- (a) să se desfășoare în paralel cu funcțiunea de locuire;
- (b) activitatea (inclusiv depozitarea) să se desfășoare numai în interiorul clădirii
- (c) să nu producă poluare fonică, chimică sau vizuală, să nu afecteze intimitatea locuirii pe

parcelele vecine;

(d) pentru activități ce nu se conformează prevederii anterioare se va obține acordul vecinilor de parcelă.

Este de asemenea necesar acest acord pentru orice intervenții asupra spațiilor / clădirilor existente ce adăpostesc activități de natura celor mai sus menționate;

**Funcțiuni de turism, cu următoarele condiții:**

- (a) să nu includă alimentație publică;
- (b) să se obțină acordul vecinilor.

**Instituții de educație / învățământ - creșe, grădinițe, școli publice și private, cu următoarele condiții:**

- (a) să se elaboreze un P.U.D. pentru organizarea ocupării parcelei;
- (b) să se asigure suprafețele necesare (de teren, utile, desfășurate), funcție de capacitate, conform normativelor privind proiectarea, realizarea și exploatarea construcțiilor de acest tip;
- (c) pe parcelă să nu existe alte funcțiuni;

**3. UTILIZARI INTERZISE**

Sunt interzise orice utilizări, altele decât cele admise la punctul 1 și punctul 2. Această reglementare are caracter definitiv și nu poate fi modificată prin PUZ

Instalații / utilaje exterioare, montate pe fațadele imobilelor.

Lucrări de terasament și sistematizare verticală de natură să afecteze amenajările din spațiile publice sau de pe parcelele adiacente.

**SECȚIUNEA 3. CONDIȚII DE AMPLASARE, ECHIPARE ȘI CONFIGURARE A CLĂDIRILOR**

Amplasarea, orientarea și configurarea clădirilor de locuit se va înscrie în tipologia specifică zonei.

Extinderea, mansardarea sau supraetajarea clădirilor existente este posibilă doar cu respectarea condițiilor de amplasare și configurare reglementate în cadrul prezentei secțiuni. Clădirile sau părțile de clădiri existente ce nu se încadrează în prevederile prezentului regulament nu vor putea fi amplificate, ci doar menținute în parametrii actuali.

**4. CARACTERISTICILE PARCELELOR: SUPRAFEȚE, FORME, DIMENSIUNI**

Parcelarul este protejat. Se interzic operațiunile de modificare a parcelarului (unificare sau divizare a parcelelor), cu excepția cazurilor în care se revine la o situație inițială sau anterioară considerată favorabilă țesutului urban.

În toate cazurile se va lua în considerare parcela în înțeles urban, indiferent de forma în care proprietatea asupra acesteia e divizată între deținători.

Se consideră construibile parcelele care îndeplinesc cumulativ următoarele condiții:

- să aibă front la stradă;
- adâncimea să fie mai mare decât frontul la stradă;

Prin excepție, în cazul parcelelor în înțeles urban existente ce nu îndeplinesc condițiile enumerate mai sus, se va elabora un P.U.D., prin care se va evidenția modalitatea de conformare la prevederile prezentului regulament privind utilizarea funcțională, amplasarea, echiparea și configurarea clădirilor, staționarea autovehiculelor, posibilitățile maxime de ocupare și utilizare a terenurilor

**5. AMPLASAREA CLĂDIRILOR FAȚĂ DE ALINIAMENT**

În situațiile în care există alinieri unitare (aceeași retragere față de aliniament pe cel puțin patru

278

parcele alăturate și învecinate pe același front cu parcela în cauză), clădirile se vor retrage cu aceeași distanță față de aliniament ca și clădirile alăturate;

În situațiile cu alinieri variabile, clădirile se vor retrage cu cel puțin 3 m de la aliniament, cu respectarea obiceiului locului.

Pentru parcelele de colț, retragerea se va realiza față de ambele aliniamente;

Garajele se vor retrage cu minimum 6 m de la aliniament, pentru a permite parcare în față a unui autoturism.

## 6. AMPLASAREA CLĂDIRILOR FAȚĂ DE LIMITELE LATERALE ȘI POSTERIOARE ALE PARCELELOR

**Pentru parcelele cu front la stradă de lungime cuprinsă între 12 și 15 m:**

- (e) în cazul existenței unui calcan vecin, clădirile se vor alipi de acesta. Noul calcan nu va depăși lungimea celui existent. Nu vor fi luate în considerare calcanele construcțiilor anexe și/sau provizorii de pe parcelele vecine. Se admite construirea unui calcan numai în scopul acoperirii unui calcan existent. Clădirile se vor retrage în mod obligatoriu de la latura opusă celei ce include un calcan existent cu o distanță minimă de 3 m. În cazul existenței calcanelor pe ambele laturi ale parcelei, se va închide frontul.
- (f) în cazul în care pe limitele laterale de proprietate nu există calcane, clădirile se vor retrage de la acestea în mod obligatoriu cu o distanță minimă de 3 m. Alternativ, în situația în care se poate identifica în zonă o „regulă locală” de amplasare a clădirilor pe parcelă, implicând o retragere mai mică de la limita laterală de proprietate, aceasta se poate aplica numai pe una din laturi, în acest caz înălțimea clădirii, pe această parte, măsurată la cornișa superioară sau la atic în punctul cel mai înalt nu va depăși 4,50 m.

**Pentru parcelele cu front la stradă de lungime mai mare de 15 m:**

- (j) în cazul existenței unui calcan vecin, clădirile se pot alipi de acesta. Noul calcan nu va depăși lungimea celui existent. Nu vor fi luate în considerare calcanele construcțiilor anexe și/sau provizorii de pe parcelele vecine. Se admite construirea unui calcan numai în scopul acoperirii unui calcan existent. Clădirile se vor retrage în mod obligatoriu de la latura opusă celei ce include un calcan existent cu o distanță minimă de 3 m
- (k) clădirile se vor retrage în mod obligatoriu de la limitele laterale în situațiile în care pe acestea nu există calcane, cu o distanță minimă de 3 m. Alternativ, în situația în care se poate identifica în zonă o „regulă locală” de amplasare a clădirilor pe parcelă, implicând o retragere mai mică de la limita laterală de proprietate (dar nu mai puțin de 2 m), aceasta se poate aplica numai pe una din laturi, cu condiția ca imobilul învecinat să nu aibă încăperile principale orientate spre limita în cauză. În acest caz înălțimea clădirii, pe această parte, măsurată la cornișa superioară sau la atic în punctul cel mai înalt nu va depăși 4,50 m.

**Pentru toate situațiile**

- (d) clădirile se vor retrage de la limita posterioară a parcelei cu o distanță minimă egală cu înălțimea clădirii, dar nu mai puțin decât 6 m.
- (e) garajele, inclusiv cele incluse în corpul principal de clădire, se vor putea alipi limitelor laterale ale parcelei, cu condiția ca înălțimea calcanului rezultat să nu depășească 2,8 m.
- (f) garajele se vor retrage cu cel puțin 6 m față de limitele posterioare ale parcelei.
- (g) toate construcțiile de pe parcela în înțeles urban se vor amplasa în fâșia adiacentă aliniamentului cu adâncimea de 25 m, cu excepția ediculelor cu caracter provizoriu ce contribuie la organizarea grădinii (filigorii / pavilioane, depozite pentru unelte de grădină etc), a căror suprafață însumată va fi de maximum 15 mp.
- (h)

## 7. AMPLASAREA CLĂDIRILOR UNELE FAȚĂ DE ALTELE PE ACEEAȘI PARCELĂ

De regulă, pe o parcelă se va afla / construi o singură clădire.

În cazuri cu totul speciale, atipice, pe baza unui P.U.D. avizat de Comisia Regională a Monumentelor Istorice, se poate admite construirea mai multor clădiri pe aceeași parcelă.

În acest caz, distanța minimă dintre două clădiri aflate pe aceeași parcelă va fi egală cu jumătate din înălțimea clădirii mai înalte, măsurată la cornișă sau atic în punctul cel mai înalt, dar nu mai puțin decât 3 m.

În cazul în care încăperi principale (camere de zi, dormitoare) sunt orientate spre spațiul dintre cele două clădiri, distanța minimă va fi de 6 m.

## 8. CIRCULAȚII ȘI ACCESE

Autorizarea executării construcțiilor este permisă numai dacă există acces direct la drumurile publice. Prin excepție, pentru situații existente la data intrării în vigoare a PUG, se admite construirea parcelelor cu acces prin servitute la drumurile publice. Pe o parcelă se pot prevedea un singur acces pietonal și un singur acces carosabil. Accesul carosabil va avea lățimea de maximum 3 m.

Orice acces la drumurile publice se va realiza conform avizului eliberat de administratorul acestora.

Pentru căile pietonale și carosabile din interiorul parcelelor se recomandă utilizarea învelitorilor permeabile tradiționale pentru zonă.

## 9. STAȚIONAREA AUTOVEHICULELOR

Staționarea autovehiculelor se va organiza în interiorul parcelei.

Necesarul de parcaje:

**Locuințe individuale (unifamiliale) sau semicolective (familiale)**, inclusiv în cazul în care ocupații desfășoară activități liberale sau manufacturiere:

- (j) minimum un loc de parcare pentru clădiri cu AU mai mică de 100 mp
- (k) minimum două locuri de parcare pentru clădiri cu AU mai mare de 100 mp

**Servicii cu acces public (servicii de proximitate):**

- (b) minimum două locuri de parcare

Prin excepție, în situațiile în care, din motive demonstrabile, în interiorul parcelei nu pot fi realizate în condiții rezonabile parcaje sau numărul de parcaje necesar, pentru lucrări de restructurare parțială (schimbări de destinație, demolări parțiale, extinderi, mansardări, adiționare de noi corpuri de clădire etc), se poate accepta parcare pe domeniul public, pe bază de abonament. În aceste cazuri se va elabora un PUD.

**Instituții de educație / învățământ - creșe, grădinițe, școli publice și private - parcaje pentru personal:**

- (a) minimum un loc de parcare la 5 persoane, dar nu mai puțin de două

## 10. ÎNĂLȚIMEA MAXIMĂ ADMISĂ A CLĂDIRILOR

Regimul de înălțime maxim admis este de trei niveluri supraterane (parter + etaj + mansardă / nivel retras) sau (demisol + parter + mansardă / nivel retras). Retragerea ultimului nivel admis va fi mai mare sau egală cu 1,80 m față de planul fațadei spre stradă / spațiul public.

Totalizat, regimul de înălțime nu poate depăși una dintre următoarele configurații: (S) +P+1+M, (S) +P+1+R, D+P+M, D+P+R (semnificațiile prescurtărilor: S – subsol, D – demisol, P – parter, M – mansardă, R – nivel retras).

Înălțimea maximă admisă a clădirilor, măsurată la cornișă superioară sau la aticul ultimului nivel neretras, în punctul cel mai înalt, nu va depăși 8 m.

Înălțimea maximă admisă a clădirilor, măsurată la coama acoperișului sau la aticul nivelului retras, în punctul cel mai înalt, nu va depăși 12 m

## 11. ASPECTUL EXTERIOR AL CLĂDIRILOR

Autorizarea executării construcțiilor este permisă numai dacă aspectul lor exterior nu contravine funcțiunii acestora, caracterului zonei așa cum a fost el descris în preambul și peisajului urban.

Autorizarea executării construcțiilor care, prin conformare, volumetrie și aspect exterior, intră în contradicție cu aspectul general al zonei și depreciază valorile general acceptate ale urbanismului și arhitecturii, este interzisă.

### Clădiri noi

Arhitectura clădirilor va fi de factură modernă și va exprima caracterul programului (locuire). Se interzice realizarea de pașișe arhitecturale sau imitarea stilurilor istorice.

Volumetria va fi echilibrată, specifică programului de locuit.

Acoperișurile cu șarpantă vor avea forme simple, în două sau patru ape, cu pante egale și constante ce nu vor depăși 60°, sau cu terasă. Cornișele vor fi de tip urban.

Raportul plin-gol va fi în concordanță cu caracterul arhitectural impus de profilul funcțional, dar și cu specificul zonei.

Pentru a determina un imagine urbană unitară se vor utiliza de o manieră limitativă materialele de finisaj specifice zonei – țiglă ceramică sau tablă lisă fălțuită pentru acoperișe înclinate, tencuieli pentru fațade, placaje din piatră sau tencuieli pentru socluri și alte elemente arhitecturale, confecții metalice din oțel vopsit. Pentru tâmplării (uși și ferestre) se recomandă lemnul.

Culorile vor fi pastelate, deschise, apropiate de cele naturale. Se interzice folosirea culorilor saturate, stridente, la toate elementele construcției.

### Clădiri existente

Intervențiile asupra clădirilor monument istoric sau cu valoare ambientală se vor realiza în regim specific, numai pe bază de proiecte detaliate fundamentate pe studii istorice și investigații complexe asupra construcțiilor, avizate și autorizate conform legii.

Se vor folosi materiale și tehnici adecvate, de regulă cele tradiționale.

În cazul intervențiilor vizând reparația, reabilitarea, restaurarea clădirilor existente:

Se va conserva expresia arhitecturală și modenatura fațadelor acestora cu excepția cazurilor în care se revine la o situație inițială sau anterioară considerată favorabilă.

Se interzice eliminarea decorațiilor specifice (ancadramente, cornișe, brâuri, colonete, pilaștri, etc). Reabilitarea termică nu poate constitui un pretext pentru eludarea acestei reglementări, în unele cazuri aceasta putând implica tehnologii și materiale speciale.

Tâmplăriile istorice se vor conserva prin restaurare. În mod excepțional, când acest lucru nu mai este posibil, se vor înlocui cu copii cu aspect identic cu originalele, reproducându-se toate detaliile și decorațiile. Prin excepție, la spațiile comerciale de la parter sunt acceptabile formule moderne, high tech – sticlă, oțel etc.

Învelitorile acoperișurilor vor fi din țiglă ceramică de culoare naturală. În situațiile în care învelitoarea e din tablă fălțuită și structura șarpantei nu are capacitatea portantă pentru a susține țigla, se admite refacerea acesteia cu tablă lisă fălțuită de culoare gri.

Jgheburile și burlanele se vor reface din tablă zincată, de zinc sau de cupru în manieră tradițională.

În cazul intervențiilor vizând restructurarea / extinderea corpurilor existente:

Se vor aplica reglementările anterioare;

Se vor evidenția / diferenția în structura spațială și expresia arhitecturală propusă elementele existente conservate și cele noi.

## 12. CONDIȚII DE ECHIPARE EDILITARA ȘI EVACUAREA DEȘEURILOR

281

Toate utilitățile se vor asigura prin racordare la rețelele edilitare publice, zona beneficiind de echipare completă.

Se interzice conducerea apelor meteorice spre domeniul public sau parcelele vecine.

Firidele de bransament și contorizare vor fi integrate în împrejurime.

Se interzice dispunerea aeriană a cablurilor de orice fel (electrice, telefonice, CATV etc).

Fiecare parcelă va dispune de o platformă sau de un spațiu interior parcelei (eventual integrat în împrejurime) destinat colectării deșeurilor menajere, accesibil din spațiul public.

### 13. SPAȚII LIBERE ȘI SPAȚII PLANTATE

Pe ansamblul unei parcele, spațiile verzi organizate pe solul natural vor ocupa minim 40% din suprafața totală și vor cuprinde exclusiv vegetație (joasă, medie și înaltă). Suprafețele având o îmbrăcăminte de orice tip sunt cuprinse în categoria spațiilor libere.

Pe fâșia de teren cuprinsă între stradă / spațiu public și clădirile retrase de la aliniament (grădina de fațadă), minim 60% din suprafețe vor fi organizate ca spații verzi.

Eliminarea arborilor maturi este interzisă, cu excepția situațiilor în care aceștia reprezintă un pericol iminent pentru siguranța persoanelor sau a bunurilor sau ar împiedică realizarea construcțiilor.

### 14. ÎMPREJMUIRI

Spre spațiul public aliniamentul va fi obligatoriu închis pe toată lungimea sa prin împrejurime.

Se interzice demolarea împrejurimilor istorice cu valoare arhitecturală sau ambientală. Acestea se vor conserva și restaura.

Împrejurimile orientate spre spațiul public vor avea un soclu opac cu înălțimea maximă de 80 cm și o parte transparentă, realizată din grilaj metalic sau într-un sistem similar care permite vizibilitatea în ambele direcții și pătrunderea vegetației. Înălțimea maximă a împrejurimilor va fi de 2,2 m. Împrejurimile vor putea fi dublate de garduri vii.

Împrejurimile spre parcelele vecine vor avea maximum 2,20 m înălțime și vor fi de tip transparent sau opac.

Porțile împrejurimilor situate în aliniament se vor deschide spre interiorul parcelei.

Tratamentul arhitectural al împrejurimilor va fi corelat cu cel al clădirilor aflate pe parcelă.

## SECȚIUNEA 4. POSIBILITĂȚI MAXIME DE OCUPARE ȘI UTILIZARE A TERENULUI

### 15. PROCENT MAXIM DE OCUPARE A TERENULUI (P.O.T.)

Locuințe, alte utilizări admise:

P.O.T. maxim = 35%

Instituții de educație / învățământ - creșe, grădinițe, școli publice și private:

P.O.T. maxim = 25%.

Această reglementare se va aplica și în cazul extinderii clădirilor existente sau al adăugării de noi corpuri de clădire, calculul făcându-se în mod obligatoriu pe întreaga parcelă, în înțeles urbanistic.

### 16. COEFICIENT MAXIM DE UTILIZARE A TERENULUI (C.U.T.)

Locuințe, alte utilizări admise:

C.U.T. maxim = 0,9

Instituții de educație / învățământ - creșe, grădinițe, școli publice și private:

C.U.T. maxim = 0,5

Această reglementare se va aplica și în cazul extinderii, mansardării, supraetajării clădirilor existente sau al adăugării de noi corpuri de clădire, calculul făcându-se în mod obligatoriu pe întreaga parcelă, în înțeles urbanistic. În cazul mansardărilor, suprafața nivelului (SN) mansardei va reprezenta maximum 60% din suprafața nivelului curent (se va lua în calcul numai porțiunea cu h liber  $\geq 1,40$  m)

## ZCP\_L\_A Zonă construită protejată Ansambluri de locuințe unitare

### SECȚIUNEA 1. CARACTERUL ZONEI

Zona este caracterizată de funcțiunea rezidențială (locuințe unifamiliale sau colective), organizată în mici ansambluri unitare din punct de vedere urbanistic și arhitectural, rezultat al unor operațiuni de urbanizare dezvoltate public sau privat în prima jumătate a secolului al XX-lea. Clădirile de locuit, de tip urban sunt realizate pe baza unor proiecte tipizate, de bună calitate. Unele, de tip individual îl au ca autor pe arhitectul Kos Karoly.

E clasată ca zonă construită protejată datorită valorilor urbanistice și arhitecturale pe care le înglobează.

### A. CONDIȚIONĂRI PRIMARE

Pentru reglementarea detaliată a ZCP\_L\_A se va elabora PUZ pentru Zone Construite Protejate (PUZCP) și RLU aferent, în conformitate cu Metodologia de elaborare și conținutul - cadru al documentațiilor de urbanism pentru zone construite protejate.

Teritoriul de studiu al PUZCP este o întreagă UTR ZCP\_L\_A.

Tema de proiectare pentru elaborarea PUZCP va fi avizată în prealabil de către CTATU și Comisia Zonală a Monumentelor Istorice.

Până la aprobarea PUZCP autorizarea lucrărilor de construire / desființare se va face pe baza prezentului Regulament, cu avizul Comisiei Regionale a Monumentelor Istorice.

Nu sunt acceptate derogări de la prezentul Regulament. Reglementări diferite privind utilizarea terenului, regimul de construire, amplasarea clădirilor față de aliniament, relațiile față de limitele laterale sau posterioare ale parcelei, înălțimea clădirilor, coeficientul de utilizare a terenului, procentul de ocupare a terenului se pot institui numai prin PUZCP aprobat conform legii.

Clădirile din interiorul zonei au fost clasificate în trei categorii și marcate ca atare în planșa 3.2. „Reglementări Urbanistice – Unități Teritoriale de Referință” și în Anexa 5 a prezentului regulament, în conformitate cu Studiul de Fundamentare privind Delimitarea Zonelor Protejate aferent prezentului PUG:

- **1** - clădiri monument istoric, clasate ca atare în Lista Monumentelor Istorice republicată în anul 2010 – intervențiile asupra acestora se vor realiza în regim specific
- **1A** - clădiri echivalente ca valoare monumentelor istorice, ce ar putea fi clasate ca monument istoric – intervențiile asupra acestora se vor realiza în regim specific monumentelor istorice
- **2** - clădiri cu valoare artistică ambientală – pentru această categorie e interzisă desființarea totală sau parțială, modificarea expresiei arhitecturale, alterarea elementelor arhitecturale caracteristice
- **3** - clădiri neutre pentru care e acceptabilă restructurarea totală sau parțială

Intervențiile vor urmări conservarea coerenței ansamblului și ridicarea gradului de finisare urbană, restaurarea, conservarea și deparazitarea fondului construit valoros.

Orice lucrare / intervenție vizând fondul construit sau amenajat din interiorul zonei protejate va fi supusă autorizării, cu excepția aceleia de rezugrăvire a fațadelor în aceeași culoare și cu același material, fără modificarea / afectarea modenaturii acestora. pentru care se va obține în prealabil avizul DJCCPCN Cluj. Aceasta poate cere schimbarea culorii, a materialului, sau reabilitarea / refacerea modenaturii fațadei.

Inervențiile se vor realiza pe baza unui studiu care privește o parcelă întreagă în înteles urban. Se pot interzice anumite intervenții care nu vizează întreg imobilul / corpul de clădire: extinderi, mansardări, modificări diverse, reabilitari - înlocuiri de ferestre, deschideri de goluri, tencuiri și zugrăviri parțiale etc. Mansardarea clădirilor monument istoric sau cu valoare ambientală nu este acceptabilă în toate cazurile, fiind condiționată de structura și valoarea șarpantei, de vizibilitatea din spațiul public, de accesibilitatea nivelului podului etc.



Reciclarea integrală a fondului construit poate viza numai parcelele / corpurile marcate ca atare în planșa 3.2. „Reglementări Urbanistice – Unități Teritoriale de Referință”.

Nu se admit intervenții care permanentizează corpurile parazitare (reparații capitale, extinderi etc).

Intervențiile asupra domeniului public vor ține cont de caracterul istoric al acestuia.

Amplasamentele și categoriile de mijloace de publicitate permise vor fi cele stabilite prin Regulamentul local de publicitate aprobat de Consiliul Local.

## B. SERVITUȚI PENTRU OBIECTIVE DE UTILITATE PUBLICĂ AFLATE ÎN ZONĂ, ALTE RESTRICȚII

Se vor aplica în mod obligatoriu servituțiile generate de obiectivele de utilitate publică precum și celelalte restricții, așa cum sunt ele evidențiate în PUG - planșa 3.2. „Reglementări Urbanistice – Unități Teritoriale de Referință” și în RLU – Cap. 2 – Terenuri și Zone cu Regim Special și Cap. 3 - Condiții Generale Privatoare la Construcții.

### Servituți de utilitate publică:

Pentru trama stradală până la nivel de colectoare se vor aplica servituțiile așa cum sunt ele marcate în PUG (a se vedea planșa 3.2. „Reglementări Urbanistice – Unități Teritoriale de Referință”).

În cazul elaborării PUZ, în cadrul acestuia se vor stabili locații concrete și servituțiile de utilitate publică aferente pentru trama stradală de interes local, infrastructura edilitară, spațiile verzi etc, conform programului urbanistic stabilit prin Avizul de Oportunitate (Avizul Arhitectului Șef).

Emiterea Autorizației de construire pentru alte lucrări decât cele de utilitate publică, pe terenurile afectate de o servitute de utilitate publică, este interzisă.

Prin excepție, pentru imobilele existente grevate de o servitute publică, până la aplicarea acesteia, pot fi autorizate lucrări care nu conduc la amplificarea volumului construcțiilor cum ar fi: lucrări de întreținere curentă, modificări interioare sau schimbări de destinație, lucrări cu caracter provizoriu: panouri de afisaj, firme și reclame, lucrări de consolidare.

Suprafețele de teren grevate de servituți de utilitate publică vor fi dezmembrate din parcelele inițiale și înscrise în C.F. cu destinația de *teren rezervat pentru servitute de utilitate publică*.

## C. REGLEMENTARI PENTRU SPAȚIUL PUBLIC

Amenajarea și utilizarea spațiului public se va face cu respectarea reglementărilor cuprinse în Anexa 4 și a reglementărilor de mai jos.

Procesul de reabilitare și modernizare a spațiului public se va desfășura numai pe bază de proiecte complexe de specialitate ce vor viza ameliorarea imaginii urbane în concordanță cu caracterul acestuia, dezvoltarea cu prioritate a deplasărilor pietonale și a spațiilor destinate acestora, a modalităților de deplasare velo, reglementarea circulației autovehiculelor și a parcarii, organizarea mobilierului urban și a vegetației. Acestea vor obține Avizul Arhitectului șef și al Comisiei Regionale a Monumentelor Istorice.

Piețele /piațetele vor fi organizate ca spații pietonale, traficul motorizat putând ocupa maximum două laturi.

Spațiile verzi, de tipul scuarurilor sau grădinilor vor avea acces public nelimitat. În cadrul acestora se vor amenaja locuri de joacă pentru copii și spații de odihnă. Profilele transversale vor cuprinde în mod obligatoriu plantații de arbori în aliniament.

Mobilierul urban va fi integrat unui concept coerent pentru imaginea urbană a spațiilor publice din întregul ansamblu protejat.

Se recomandă limitarea vitezei de deplasare a autovehiculelor la 30 km/h, cu excepția străzilor colectoare.

## SECȚIUNEA 2. UTILIZARE FUNCȚIONALĂ

Se va aplica lista utilizărilor / activităților corespunzătoare fiecărei categorii de funcțiuni, conform *Anexei 1* la prezentul Regulament.

### 1. UTILIZĂRI ADMISE

Locuințe individuale (unifamiliale) sau colective, în conformitate cu caracterul ansamblului.

### 2. UTILIZĂRI ADMISE CU CONDIȚIONĂRI

**Instalații exterioare** (de climatizare, de încălzire, pompe de căldură etc) cu condiția ca în funcționare acestea să producă un nivel de zgomot care să fie inaudibil la nivelul ferestrelor vecinilor

**Activități comerciale (terțiare), de învățământ**, conform *Anexei 1* la prezentul regulament, cu următoarele condiții:

- (f) să utilizeze exclusiv spațiile destinate prin proiectele inițiale acestor tipuri de activități;
- (g) să nu producă poluare fonică, chimică sau vizuală;
- (h) activitatea de tip comercial (inclusiv depozitarea) să se desfășoare numai în interiorul clădirilor;

**Sevicii generate prin activități liberale sau manufacturiere**, conform *Anexei 1* la prezentul regulament, prestate de proprietari/ocupanți, cu următoarele condiții:

- (a) să se desfășoare în paralel cu funcțiunea de locuire;
- (b) suprafața utilă ocupată de acestea să nu depășească 80 mp;
- (c) să implice maximum 5 persoane;
- (d) să nu producă poluare fonică, chimică sau vizuală;
- (e) activitatea (inclusiv depozitarea) să se desfășoare numai în interiorul clădirii;

### 3. UTILIZĂRI INTERZISE

Orice utilizări, altele decât cele admise la punctul 1 și punctul 2. Această reglementare are caracter definitiv și nu poate fi modificată prin PUZ.

Instalații / utilaje exterioare, montate pe fațadele imobilelor.

Lucrări de terasament și sistematizare verticală de natură să afecteze amenajările din spațiile publice sau de pe parcelele adiacente.

## SECȚIUNEA 3. CONDIȚII DE AMPLASARE, ECHIPARE ȘI CONFIGURARE A CLĂDIRILOR

Se conservă modul actual de amplasare, orientare și configurare a clădirilor.

### 4. CARACTERISTICILE PARCELELOR: SUPRAFEȚE, FORME, DIMENSIUNI

Parcelarul este protejat. Se interzic operațiunile de modificare a parcelarului (unificare sau divizare a parcelelor), cu excepția cazurilor în care se revine la o situație inițială sau anterioară considerată favorabilă țesutului urban.

În toate cazurile se va lua în considerare parcela în înțeles urban, indiferent de forma în care proprietatea asupra acesteia e divizată între deținători.

### 5. AMPLASAREA CLĂDIRILOR FAȚĂ DE ALINIAMENT

Se conservă actualele condiții de aliniere.

Pentru parcelele de colț, retragerea se va realiza față de ambele aliniamente.

Garajele se vor retrage cu minimum 6 m de la aliniament, pentru a permite parcarea în față a unui autoturism.

### 6. AMPLASAREA CLĂDIRILOR FAȚĂ DE LIMITELE LATERALE ȘI POSTERIOARE ALE PARCELELOR

285

Se conservă actuala amplasare a clădirilor față de limitele laterale și posterioare ale parcelelor în înțeles urban.

- (l) garajele se vor putea alipi limitelor laterale ale parcelei, cu condiția ca înălțimea calcanului rezultat să nu depășească 2,8 m;
- (m) garajele se vor retrage cu cel puțin 6 m față de limitele posterioare ale parcelei;
- (n) ediculele cu caracter provizoriu ce contribuie la organizarea grădinii (filigorii / pavilioane, depozite pentru unelte de grădină etc), a căror suprafață însumată va fi de maximum 15 mp pot fi amplasate în cadrul grădinii adiacente limitei de proprietate posterioare ale parcelelor.
- (o)

## 7. AMPLASAREA CLĂDIRILOR UNELE FAȚĂ DE ALTELE PE ACEEAȘI PARCELĂ

Se conservă actuala amplasare a clădirilor unele față de altele pe aceeași parcelă.

## 8. CIRCULAȚII ȘI ACCESE

Se conservă actualele accese pe parcelă.

În situațiile în care nu există accese carosabile pe parcelă, acestea pot fi create. Pe o parcelă se pot prevedea un singur acces pietonal și un singur acces carosabil. Accesul carosabil va avea lățimea de maximum 3 m-

Orice acces la drumurile publice se va realiza conform avizului eliberat de administratorul acestora.

Pentru căile pietonale și carosabile din interiorul parcelelor se recomandă utilizarea învelitorilor permeabile tradiționale pentru zonă.

## 9. STAȚIONAREA AUTOVEHICULELOR

Staționarea autovehiculelor se va organiza de regulă în interiorul parcelei.

Necesarul de parcaje:

**Locuințe individuale (unifamiliale) sau semicolective (familiale)** inclusiv în cazul în care ocupații desfășoară activități liberale sau manufacturiere:

- un loc de parcare / unitate locativă. Prin excepție, în situațiile în care, din motive demonstrabile, în interiorul parcelei nu pot fi realizate în condiții rezonabile parcaje sau numărul de parcaje necesar, pentru lucrări de restructurare parțială (adiționarea unei a doua locuințe prin extindere, mansardare etc), se poate accepta parcare pe domeniul public, pe bază de abonament. În aceste cazuri se va elabora un PUD.

**Locuințe colective:**

- un loc de parcare / apartament

**Servicii aferente funcțiunii de locuire (servicii de proximitate) etc:**

- conform *Anexei 2* la prezentul Regulament. Atunci când se prevăd funcțiuni diferite în interiorul aceleiași parcele, necesarul de parcaje va fi determinat prin însumarea numărului de parcaje necesar fiecărei funcțiuni în parte.

Nu se admite accesul sau staționarea autovehiculelor în curțile clădirilor, în afara fâșiei de teren adiacente aliniamentului / alinierii, destinate amplasării construcțiilor.

## 10. ÎNĂLȚIMEA MAXIMĂ ADMISĂ A CLĂDIRILOR

Regimul de înălțime maxim admis este cel existent. Se poate adăuga un nivel suplimentar prin mansardarea imobilelor în interiorul geometriei actuale a acoperișurilor.

Mansardarea clădirilor cu valoare ambientală nu este acceptabilă în toate cazurile, fiind condiționată de structura și valoarea șarpantei, de vizibilitatea din spațiul public, de accesibilitatea nivelului podului etc.

## 11. ASPECTUL EXTERIOR AL CLĂDIRILOR

Autorizarea executării construcțiilor este permisă numai dacă aspectul lor exterior nu contravine funcțiunii acestora, caracterului zonei așa cum a fost el descris în preambul și peisajului urban.

Autorizarea executării construcțiilor care, prin conformare, volumetrie și aspect exterior, intră în contradicție cu aspectul general al zonei și depreciază valorile general acceptate ale urbanismului și arhitecturii, este interzisă.

### **Clădiri existente**

Intervențiile asupra clădirilor monument istoric sau cu valoare ambientală se vor realiza în regim specific, numai pe bază de proiecte detaliate fundamentate pe studii istorice și investigații complexe asupra construcțiilor, avizate și autorizate conform legii.

Se vor folosi materiale și tehnici adecvate, de regulă cele tradiționale.

În cazul intervențiilor vizând reparația, reabilitarea, restaurarea clădirilor existente:

Se va conserva expresia arhitecturală și modernitatea fațadelor acestora cu excepția cazurilor în care se revine la o situație inițială sau anterioară considerată favorabilă.

Se interzice eliminarea decorațiilor specifice (ancadramente, cornișe, brâuri, colonete, pilaștri, etc). Reabilitarea termică nu poate constitui un pretext pentru eludarea acestei reglementări, în unele cazuri aceasta putând implica tehnologii și materiale speciale.

Tâmplăriile istorice se vor conserva prin restaurare. În mod excepțional, când acest lucru nu mai este posibil, se vor înlocui cu copii cu aspect identic cu originalele, reproducându-se toate detaliile și decorațiile. Prin excepție, la spațiile comerciale de la parter sunt acceptabile formele moderne, high tech – sticlă, oțel etc.

Învelitorile acoperișelor vor fi din țiglă ceramică de culoare naturală. În situațiile în care învelitoarea e din tablă fâltuită și structura șarpantei nu are capacitatea portantă pentru a susține țigla, se admite refacerea acesteia cu tablă lisă fâltuită de culoare gri.

Igheburile și burlanele se vor reface din tablă zincată, de zinc sau de cupru în manieră tradițională.

În cazul intervențiilor vizând restructurarea / extinderea corpurilor existente:

Se vor aplica reglementările anterioare

Se vor evidenția / diferenția în structura spațială și expresia arhitecturală propusă elementele existente conservate și cele noi.

## **12. CONDIȚII DE ECHIPARE EDILITARĂ ȘI EVACUAREA DEȘEURILOR**

Toate utilitățile sunt asigurate prin racordarea la rețelele edilitare publice, zona beneficiind de echipare completă.

Se interzice conducerea apelor meteorice spre domeniul public sau parcelele vecine.

Firidele de bransament și contorizare vor fi integrate în împrejurimi.

Se interzice dispunerea aeriană a cablurilor de orice fel (electrice, telefonice, CATV etc).

Fiecare parcelă va dispune de o platformă sau de un spațiu interior parcelei (eventual integrat în împrejurimi) destinat colectării deșeurilor menajere, accesibil din spațiul public.

## **13. SPAȚII LIBERE ȘI SPAȚII PLANTATE**

Pe ansamblul unei parcele, spațiile verzi organizate pe solul natural vor ocupa minim 40% din suprafața totală și vor cuprinde exclusiv vegetație (joasă, medie și înaltă). Suprafețele având o îmbrăcăminte de orice tip sunt cuprinse în categoria spațiilor libere.

Pe fâșia de teren cuprinsă între stradă / spațiu public și clădirile retrase de la aliniament (grădina de fațadă), minim 60% din suprafețe vor fi organizate ca spații verzi.

Eliminarea arborilor maturi este interzisă, cu excepția situațiilor în care aceștia reprezintă un pericol iminent pentru siguranța persoanelor sau a bunurilor sau ar împiedică realizarea construcțiilor.

#### 14. ÎMPREJMUIRI

Spre spațiul public aliniamentul va fi în mod obligatoriu închis pe toată lungimea sa prin împrejmuire, cu excepția situațiilor în care concepția urbanistică inițială nu prevedea asemenea delimitări.

Se interzice demolarea împrejmuirilor istorice cu valoare arhitecturală sau ambientală. Acestea se vor conserva și restaura.

Împrejmuirile orientate spre spațiul public vor avea un soclu opac cu înălțimea maximă de 80 cm și o parte transparentă, realizată din grilaj metalic sau într-un sistem similar care permite vizibilitatea în ambele direcții și pătrunderea vegetației. Înălțimea maximă a împrejmuirilor va fi de 2,2 m. Împrejmuirile vor putea fi dublate de garduri vii.

Împrejmuirile spre parcelele vecine vor avea maximum 2,20 m înălțime și vor fi de tip transparent sau opac.

Porțile împrejmuirilor situate în aliniament se vor deschide spre interiorul parcelei.

Tratamentul arhitectural al împrejmuirilor va fi corelat cu cel al clădirilor aflate pe parcelă.

### SECȚIUNEA 4. POSIBILITĂȚI MAXIME DE OCUPARE ȘI UTILIZARE A TERENULUI

#### 15. PROCENT MAXIM DE OCUPARE A TERENULUI (P.O.T.)

P.O.T. maxim = 40% pentru toate utilizările admise.

Această reglementare se va aplica și în cazul extinderii clădirilor existente sau al adăugării de noi corpuri de clădire, calculul făcându-se în mod obligatoriu pe întreaga parcelă, în înțeles urbanistic.

#### 16. COEFICIENT MAXIM DE UTILIZARE A TERENULUI (C.U.T.)

C.U.T. maxim = 1,2 pentru toate utilizările admise.

Această reglementare se va aplica și în cazul extinderii, mansardării, supraetajării clădirilor existente sau al adăugării de noi corpuri de clădire, calculul făcându-se în mod obligatoriu pe întreaga parcelă, în înțeles urbanistic. În cazul mansardărilor, suprafața nivelului (SN) mansardei va reprezenta maximum 60% din suprafața nivelului curent (se va lua în calcul numai porțiunea cu h liber  $\geq 1,40$  m).

## ZCP\_G\_c Zonă construită protejată Zonă de gospodărire comunală – cimitire

### SECȚIUNEA 1. CARACTERUL ZONEI

Cimitire istorice, active, protejate datorită valorilor artistice, urbanistice, ambientale și arhitecturale pe care le înglobează. Sunt remarcabile organizarea și imaginea de ansamblu, monumentele funerare și cavourile istorice, clădirile specifice – capela și administrația, structura vegetației.

#### A. CONDIȚIONĂRI PRIMARE

Funcționarea cimitirelor e reglementată prin cadrul legal existent, ca și prin regulamentele interne.

În plus, pentru protejarea valorilor de patrimoniu, se instituie următoarele reglementări:

- (c) trama aleilor este protejată. Modificarea pavimentului acestora se poate face numai pe baza unei Autorizații de Construire, emise cu avizul CNMI;
- (d) se interzice densificarea cimitirelor prin ocuparea aleilor, distrugerea / eliminarea vegetației, ocuparea spațiului dintre morminte;
- (e) construcțiile care au încăperi (cripte, cavouri etc) și mormintele cuprinse în Lista anexă la Obligația de Folosință emisă de către DJCCPCN Cluj, cu toate componentele acestora - împrejmuiri, lespezi, pietre funerare etc, sunt protejate. Intervențiile asupra acestora (incluzând desființarea) se fac numai pe baza unei Autorizații de Construire / Desființare, emise cu avizul CNMI;
- (f) elementele dispartate (piatră, feronerie etc) dislocate de la morminte astăzi necunoscute sunt protejate și administrația are obligația conservării lor, cu statut de componente artistice (pot fi utilizate în scopuri muzeale);
- (g) componentele tipizate pentru morminte noi sau pentru reamenajarea celor existente se vor supune avizării CNMI în termen de 6 luni de la emiterea de către DJCCPCN Cluj a Obligației de Folosință;
- (h) construcții funerare noi care au încăperi (cripte, cavouri etc), spații pentru ceremonii funerare – capele, platforme în aer liber, spații tehnice aferente funcțiunii de bază, clădiri / pavilioane administrative și de serviciu / întreținere, anexe sanitare, circulații – alei carosabile, semicarosabile și pietonale vor putea fi realizate numai pe baza unui PUZCP aprobat anterior pentru întregul cimitir, prin care se vor stabili locații, condiții de amplasare și configurare etc.
- (i) construcțiile funerare noi care au încăperi (cripte, cavouri etc), ca și mormintele noi cu componente netipizate se vor realiza numai pe baza unei Autorizații de Construire, emise cu avizul CNMI;
- (j) orice intervenție asupra construcțiilor existente (capelă, clădiri administrative și tehnice, de întreținere, dispozitiv de intrare, platforme etc), ca și desființarea parțială sau totală a unei clădiri / corp de clădire pentru care acest fapt e admisibil, se face numai pe baza unei Autorizații de Construire, emise cu avizul CNMI;
- (k) pentru autorizarea unor construcții noi / extinderea celor existente se va elabora în prealabil un P.U.D.

#### B. SERVITUȚI PENTRU OBIECTIVE DE UTILITATE PUBLICĂ AFLATE ÎN ZONĂ, ALTE RESTRICȚII

Se vor aplica în mod obligatoriu servituțile generate de obiectivele de utilitate publică precum și celelalte restricții, așa cum sunt ele evidențiate în PUG - planșa 3.2. „Reglementări Urbanistice – Unități Teritoriale de Referință” și în RLU – Cap. 2 – Terenuri și Zone cu Regim Special și Cap. 3 - Condiții Generale Privitoare la Construcții.

##### **Servituți de utilitate publică:**

Pentru trama stradală până la nivel de colectoare se vor aplica servituțile așa cum sunt ele marcate

în PUG (a se vedea planșa 3.2. „Reglementări Urbanistice – Unități Teritoriale de Referință”).

În cazul elaborării PUZ, în cadrul acestuia se vor stabili locații concrete și servituțile de utilitate publică aferente pentru trama stradală de interes local, infrastructura edilitară, spațiile verzi etc, conform programului urbanistic stabilit prin Avizul de Oportunitate (Avizul Arhitectului Șef).

Emiterea Autorizației de construire pentru alte lucrări decât cele de utilitate publică, pe terenurile afectate de o servitute de utilitate publică, este interzisă.

Prin excepție, pentru imobilele existente grevate de o servitute publică, până la aplicarea acesteia, pot fi autorizate lucrări care nu conduc la amplificarea volumului construcțiilor cum ar fi: lucrări de întreținere curentă, modificări interioare sau schimbări de destinație, lucrări cu caracter provizoriu: panouri de afisaj, firme și reclame, lucrări de consolidare.

Suprafețele de teren grevate de servituți de utilitate publică vor fi dezmembrate din parcelele inițiale și înscrise în C.F. cu destinația de *teren rezervat pentru servitute de utilitate publică*.

Cimitirele existente se învecinează în mod direct cu teritorii urbane având funcțiuni de tip rezidențial sau mixt. Zona de protecție sanitară nu mai poate fi organizată conform actualelor norme, astfel încât e necesară realizarea unui studiu de impact asupra sănătății populației și mediului înconjurător, pe baza căruia se vor putea aplica măsurile eventual necesare în interiorul fâșiei reglementate de protecție, cu adâncimea de 50 m.

### C. REGLEMENTARI PENTRU SPAȚIUL PUBLIC

Amenajarea și utilizarea spațiului public se va face cu respectarea reglementărilor cuprinse în Anexa 4 și a reglementărilor de mai jos.

Procesul de reabilitare și modernizare a spațiului public aferent acceselor principale (piațete) se va desfășura numai pe bază de proiecte complexe de specialitate ce vor viza ameliorarea imaginii urbane în concordanță cu caracterul istoric al acestuia, dezvoltarea cu prioritate a deplasărilor pietonale și a spațiilor destinate acestora, reglementarea circulației autovehiculelor și a parcarii, organizarea mobilierului urban și a vegetației. Acestea vor obține Avizul Arhitectului șef și al Comisiei Regionale a Monumentelor Istorice.

Mobilierul urban va fi integrat unui concept coerent pentru imaginea urbană a spațiilor publice din întregul ansamblu protejat.

## SECȚIUNEA 2. UTILIZARE FUNCȚIONALĂ

Se va aplica lista utilizărilor / activităților corespunzătoare fiecărei categorii de funcțiuni, conform *Anexei 1* la prezentul Regulament.

### 1. UTILIZARI ADMISE

- (c) lucrări funerare sub și supraterane;
- (d) spații pentru ceremonii funerare – capele, platforme în aer liber;
- (e) spații tehnice aferente funcțiunii de bază;
- (f) clădiri / pavilioane administrative și de serviciu / întreținere, anexe sanitare;
- (g) circulații – alei carosabile, semicarosabile și pietonale;

Se conservă de regulă actuala configurație și actualele utilizări, ce pot fi dezvoltate, reorganizate sau modernizate, în conformitate cu necesitățile actuale, în condițiile asigurării compatibilității cu structurile istorice care le găzduiesc.

### 2. UTILIZĂRI ADMISE CU CONDIȚIONĂRI

Nu e cazul

### 3. UTILIZĂRI INTERZISE

Orice utilizări, altele decât cele admise la punctul 1.

Sunt interzise lucrări de terasament și sistematizare verticală de natură să afecteze amenajările din spațiile publice sau de pe parcelele adiacente.

### SECȚIUNEA 3. CONDIȚII DE AMPLASARE, ECHIPARE ȘI CONFIGURARE A CLĂDIRILOR

#### 4. CARACTERISTICILE PARCELELOR: SUPRAFETE, FORME, DIMENSIUNI

Nu e cazul

#### 5. AMPLASAREA CLĂDIRILOR FAȚĂ DE ALINIAMENT

Se va stabili, după caz, prin P.U.D. sau P.U.Z.C.P.

#### 6. AMPLASAREA CLĂDIRILOR FAȚĂ DE LIMITELE LATERALE ȘI POSTERIOARE ALE PARCELELOR

Clădirile se vor retrage de la limitele laterale / posterioară a parcelei cu o distanță minim egală cu jumătate din înălțimea clădirii, dar cu nu mai puțin decât 4,5 m.

#### 7. AMPLASAREA CLĂDIRILOR UNELE FAȚĂ DE ALTELE PE ACEEAȘI PARCELĂ

Distanța minimă dintre două clădiri învecinate va fi egală cu jumătate din înălțimea clădirii mai înalte, măsurată la cornișă sau atic în punctul cel mai înalt, dar nu mai puțin decât 4,5 m.

În cazul în care încăperi principale sunt orientate spre spațiul dintre cele două clădiri, distanța minimă va fi de 6 m.

#### 8. CIRCULAȚII ȘI ACCESE

Se conservă accesele existente.

Noi accese se pot stabili, după caz, prin P.U.D. sau P.U.Z.C.P. Orice nou acces la drumurile publice se va realiza conform avizului eliberat de administratorul acestora.

Tipurile îmbrăcăminților căilor de circulație utilitară, ale aleilor principale și platformelor existente pot fi schimbate numai pe baza unei Autorizații de Construire, emise cu avizul CNMI. Pentru aleile secundare se vor folosi numai structuri din agregate compactate.

#### 9. STAȚIONAREA AUTOVEHICULELOR

Accesul și staționarea oricăror autovehicule în incinta cimitirelor e interzisă, cu excepția celor de întreținere și exploatare.

Acestea se vor organiza / reglementa în vecinătatea zonelor de intrare, ca parte a sistemului de parcaje / garaje publice.

Necesarul de parcaje va fi dimensionat conform *Anexei 2* la prezentul regulament.

#### 10. ÎNĂLȚIMEA MAXIMĂ ADMISĂ A CLĂDIRILOR

Pentru clădiri noi înălțimea maximă la cornișă nu va depăși 8 m și respectiv (D)+P+1.

#### 11. ASPECTUL EXTERIOR AL CLĂDIRILOR

Autorizarea executării construcțiilor este permisă numai dacă aspectul lor exterior nu contravine funcțiunii acestora, caracterului zonei așa cum a fost el descris în preambul și peisajului urban.

Autorizarea executării construcțiilor care, prin conformare, volumetrie și aspect exterior, intră în contradicție cu aspectul general al zonei și depreciază valorile general acceptate ale urbanismului și arhitecturii, este interzisă.

#### Clădiri / corpuri noi

Arhitectura clădirilor va fi de factură modernă și va exprima caracterul programului. Se



interzice realizarea de pastişe arhitecturale sau imitarea stilurilor istorice.

### **Clădiri existente**

Intervențiile asupra clădirilor monument istoric sau cu valoare ambientală se vor realiza în regim specific, numai pe bază de proiecte detaliate fundamentate pe studii istorice și investigații complexe asupra construcțiilor, avizate și autorizate conform legii.

Se vor folosi materiale și tehnici adecvate, de regulă cele tradiționale.

În cazul intervențiilor vizând reparația, reabilitarea, restaurarea corpurilor existente:

Se va conserva expresia arhitecturală și modernitatea fațadelor acestora cu excepția cazurilor în care se revine la o situație inițială sau anterioară considerată favorabilă.

Se interzice eliminarea decorațiilor specifice (ancadramente, cornișe, brâuri, colonete, pilaștri, etc). Reabilitarea termică nu poate constitui un pretext pentru eludarea acestei reglementări, în unele cazuri aceasta putând implica tehnologii și materiale speciale.

Tâmplăriile istorice se vor conserva prin restaurare. În mod excepțional, când acest lucru nu mai este posibil, se vor înlocui cu copii cu aspect identic cu originalele, reproducându-se toate detaliile și decorațiile.

Învelitorile acoperișelor vor fi din țiglă ceramică de culoare naturală. În situațiile în care învelitoarea e din tablă fâlfuită și structura șarpantei nu are capacitatea portantă pentru a susține țigla, se admite refacerea acesteia cu tablă lisă fâlfuită de culoare gri.

Jgheburile și burlanele se vor reface din tablă zincată, de zinc sau de cupru în manieră tradițională.

În cazul intervențiilor vizând restructurarea / extinderea corpurilor existente:

Se vor aplica reglementările anterioare;

Se vor evidenția / diferenția în structura spațială și expresia arhitecturală propusă elementele existente conservate și cele noi.

## **12. CONDIȚII DE ECHIPARE EDILITARĂ ȘI EVACUAREA DEȘEURILOR**

Zona e echipată edilitar complet.

Toate clădirile se vor racorda la rețelele edilitare publice.

Se va da o atenție deosebită iluminatului public, ce va face obiectul unor studii de specialitate.

În incintă se vor prevedea puncte de alimentare cu apă din rețeaua publică.

Se interzice conducerea apelor meteorice spre domeniul public sau parcelele vecine.

Firidele de bransament și contorizare vor fi integrate în împrejurimi sau clădiri.

Se interzice dispunerea aeriană a cablurilor de orice fel (electrice, telefonice, CATV etc).

În zona de întreținere se va organiza un spațiu destinat colectării deșeurilor, accesibil din spațiul public și unul pentru resturi vegetale (compost).

## **13. SPAȚII LIBERE ȘI SPAȚII PLANTATE**

Teritoriul cimitirelor istorice e structurat ca spațiu verde.

Pe ansamblul teritoriului cimitirelor, spațiul verde cu vegetația aferentă (joasă, medie și înaltă) se va conserva ca pondere și configurație. Se interzice densificarea cimitirelor prin diminuarea spațiilor verzi.

Eliminarea arborilor maturi este interzisă, cu excepția situațiilor în care aceștia reprezintă un pericol iminent pentru siguranța persoanelor sau a bunurilor, caz în care aceștia se vor înlocui cu alții din aceeași specie.

## **14. ÎMPREJMUIRI**

Împrejmuirile istorice orientate spre spațiul public se vor conserva și restaura.

Împrejmuirile spre parcelele vecine vor avea 2,20 m înălțime și vor fi de tip opac.

Tratamentul arhitectural al împrejmuirilor va fi adecvat funcțiunii.

#### **SECȚIUNEA 4. POSIBILITĂȚI MAXIME DE OCUPARE ȘI UTILIZARE A TERENULUI**

##### **15. PROCENT MAXIM DE OCUPARE A TERENULUI (P.O.T.)**

P.O.T. maxim = 2%

Această reglementare se va aplica și în cazul extinderii clădirilor existente sau al adăugării de noi corpuri de clădire, calculul făcându-se în mod obligatoriu pe întregul teritoriu al cimitirului.

##### **16. COEFICIENT MAXIM DE UTILIZARE A TERENULUI (C.U.T.)**

C.U.T. maxim = 0,04

Această reglementare se va aplica și în cazul extinderii clădirilor existente sau al adăugării de noi corpuri de clădire, calculul făcându-se în mod obligatoriu pe întregul teritoriu al cimitirului.

## **ZCP\_Sp    Zonă construită protejată Zonă cu destinație specială**

## **ZCP\_TDS\_MAPN -Zonă construită protejată Terenuri cu destinație specială aparținând Ministerului Apărării Naționale.**

### **SECȚIUNEA 1. CARACTERUL ZONEI**

Zonă a imobilelor și ansamblurilor cu caracter militar ale MApN, MI, Ministerul Justiției, SRI, SIE, STS, SPP, incluse în zona construită protejată datorită valorilor urbanistice și a celor arhitecturale pe care le înglobează. În unele cazuri imobilele / ansamblurile sunt clasate individual în Lista Monumentelor Istorice.

O parte dintre acestea au fost edificate în acest scop și și-au conservat în timp destinația.

Subzone:

**SZCP\_Sp - Subzone cu destinație specială situate în zone cu alt caracter**  
**SZCP\_TDS\_M.Ap.N. – Terenuri cu destinație specială - imobile aparținând M.Ap.N. situate în zone cu alt caracter.**

#### **A. CONDIȚIONĂRI PRIMARE**

Ordinul comun al MLPAT, MApN, MI, Ministerul Justiției, SRI, SIE, STS, SPP nr. 3376/MC/M3556/2102/667/C1/4093/2012/14083/D-821 din 1996 pentru aprobarea condițiilor de autorizare a construcțiilor cu caracter militar se va aplica în corelare cu prevederile prezentului Regulament.

Pentru intervenții ce vizează restructurarea funcțională și / sau transformarea / completarea spațială a unui ansamblu se vor elabora un plan director (masterplan) și un PUZ pentru Zone Construite Protejate (P.U.Z.C.P.) cu R.L.U. aferent, în conformitate cu Metodologia de elaborare și conținutul - cadru al documentațiilor de urbanism pentru zone construite protejate.

Teritoriul de studiu al PUZCP este ansamblul în integralitatea sa.

Tema de proiectare pentru elaborarea PUZCP va fi avizată în prealabil de către CTATU și Comisia Zonală a Monumentelor Istorice.

Autorizarea lucrărilor de restaurare / reabilitare se va face pe baza prezentului Regulament, cu avizul Comisiei Regionale a Monumentelor Istorice.

Nu sunt acceptate derogări de la prezentul Regulament. Reglementări diferite privind utilizarea terenului, regimul de construire, amplasarea clădirilor față de aliniament, relațiile față de limitele laterale sau posterioare ale ansamblului / parcelei, înălțimea clădirilor, coeficientul de utilizare a terenului, procentul de ocupare a terenului etc se pot institui numai prin PUZCP aprobat conform legii.

Clădirile din interiorul zonei au fost clasificate în trei categorii și marcate ca atare în planșa 3.2. „Reglementări Urbanistice – Unități Teritoriale de Referință” și în Anexa 5 a prezentului regulament, în conformitate cu Studiul de Fundamentare privind Delimitarea Zonelor Protejate aferent prezentului PUG:

- **1** - clădiri monument istoric, clasate ca atare în Lista Monumentelor Istorice republicată în anul 2010 – intervențiile asupra acestora se vor realiza în regim specific
- **1A** - clădiri echivalente ca valoare monumentelor istorice, ce ar putea fi clasate ca monument istoric – intervențiile asupra acestora se vor realiza în regim specific monumentelor istorice
- **2** - clădiri cu valoare artistică ambientală – pentru această categorie e interzisă desființarea totală sau parțială, modificarea expresiei arhitecturale, alterarea elementelor arhitecturale caracteristice
- **3** - clădiri neutre pentru care e acceptabilă restructurarea totală sau parțială

Intervențiile vor urmări în primul rând conservarea coerenței ansamblului și reabilitarea fondului construit valoros.

Orice lucrare / intervenție vizând fondul construit sau amenajat din interiorul ansamblului / parcelei va fi supusă autorizării, cu excepția aceleia de rezugrăvire a fațadelor în aceeași culoare și cu același material, fără modificarea / afectarea modenaturii acestora, pentru care se va obține în prealabil avizul DJCCPCN Cluj. Aceasta poate cere schimbarea culorii, a materialului, sau reabilitarea / refacerea modenaturii fațadei.

Intervențiile se vor realiza pe baza unui studiu care privește o parcelă întregă în înteles urban. Se pot interzice anumite intervenții care nu vizează întreg imobilul / corpul de clădire: extinderi, mansardări, modificări diverse, reabilitări - înlocuiri de ferestre, deschideri de goluri, tencuiri și zugrăviri parțiale etc. Mansardarea clădirilor monument istoric sau cu valoare ambientală nu este acceptabilă în toate cazurile, fiind condiționată de criterii precum structura și valoarea șarpantei, vizibilitatea din spațiul public, accesibilitatea nivelului podului etc.

Nu se admit intervenții care permanentizează corpurile parazitare (reparații capitale, extinderi etc).

Intervențiile asupra domeniului public vor ține cont de caracterul istoric al acestuia.

Amplasamentele și categoriile de mijloace de publicitate permise vor fi cele stabilite prin Regulamentul local de publicitate aprobat de Consiliul Local.

## B. SERVITUȚI PENTRU OBIECTIVE DE UTILITATE PUBLICĂ AFLATE ÎN ZONĂ, ALTE RESTRICȚII

Se vor aplica în mod obligatoriu servituțile generate de obiectivele de utilitate publică precum și celelalte restricții, așa cum sunt ele evidențiate în PUG - planșa 3.2. „Reglementări Urbanistice – Unități Teritoriale de Referință” și în RLU – Cap. 2 – Terenuri și Zone cu Regim Special și Cap. 3 - Condiții Generale Privitoare la Construcții.

### **Servituți de utilitate publică:**

Pentru trama stradală până la nivel de colectoare se vor aplica servituțile așa cum sunt ele marcate în PUG (a se vedea planșa 3.2. „Reglementări Urbanistice – Unități Teritoriale de Referință”).

În cazul elaborării PUZ, în cadrul acestuia se vor stabili locații concrete și servituțile de utilitate publică aferente pentru trama stradală de interes local, infrastructura edilitară, spațiile verzi etc, conform programului urbanistic stabilit prin Avizul de Oportunitate (Avizul Arhitectului Șef).

Emiterea Autorizației de construire pentru alte lucrări decât cele de utilitate publică, pe terenurile afectate de o servitute de utilitate publică, este interzisă.

Prin excepție, pentru imobilele existente grevate de o servitute publică, până la aplicarea acesteia, pot fi autorizate lucrări care nu conduc la amplificarea volumului construcțiilor cum ar fi: lucrări de întreținere curentă, modificări interioare sau schimbări de destinație, lucrări cu caracter provizoriu: panouri de afisaj, firme și reclame, lucrări de consolidare.

Suprafețele de teren grevate de servituți de utilitate publică vor fi dezmembrate din parcelele inițiale și înscrise în C.F. cu destinația de *teren rezervat pentru servitute de utilitate publică*.

## C. REGLEMENTĂRI PENTRU SPAȚIUL PUBLIC

Amenajarea și utilizarea spațiului public se va face cu respectarea reglementărilor cuprinse în Anexa 4 și a reglementărilor de mai jos.

Procesul de reabilitare și modernizare a spațiului public se va desfășura numai pe bază de proiecte complexe de specialitate ce vor viza ameliorarea imaginii urbane în concordanță cu caracterul acestuia, dezvoltarea cu prioritate a deplasărilor pietonale și a spațiilor destinate acestora, a modalităților de deplasare velo, reglementarea circulației autovehiculelor și a parcerii, organizarea mobilierului urban și a vegetației. Acestea vor obține Avizul Arhitectului șef și a Comisiei

295

Regionale a Monumentelor Istorice.

Piețele vor fi organizate ca spații pietonale, traficul motorizat putând ocupa maximum două laturi.

Spațiile verzi, de tipul scuarurilor sau grădinilor vor avea acces public nelimitat.

Mobilierul urban va fi integrat unui concept coerent pentru imaginea urbană a spațiilor publice din întregul ansamblu.

## **SECȚIUNEA 2. UTILIZARE FUNCȚIONALĂ**

Se va aplica lista utilizărilor / activităților corespunzătoare fiecărei categorii de funcțiuni, conform Anexei 1 la prezentul Regulament.

### **1. UTILIZARI ADMISE**

Activități cu caracter militar / special specifice fiecărei instituții.

Se conservă de regulă actualele utilizări, ce pot fi dezvoltate, reorganizate sau modernizate, în conformitate cu necesitățile actuale.

### **2. UTILIZARI ADMISE CU CONDIȚIONARI**

Funcțiuni complementare - locuire de serviciu, comerț, parcaje și garaje, rețele edilitare și construcțiile aferente, cu condiția autorizării acestora în condițiile stabilite prin Ordinul nr. 3376/MC/M3556/2102/ 667/C1/4093/ 2012/ 14083/D-821 din 1996 al MLPAT, MApN și MI, Ministrul Justiției, SRI, SIE, STS și SPP și ale prezentului Regulament.

### **3. UTILIZARI INTERZISE**

Orice utilizări, altele decât cele admise la punctul 1 și punctul 2.

Sunt interzise lucrări de terasament și sistematizare verticală de natură să afecteze amenajările din spațiile publice sau de pe parcelele adiacente.

## **SECȚIUNEA 3. CONDIȚII DE AMPLASARE, ECHIPARE ȘI CONFIGURARE A CLĂDIRILOR**

Având în vedere diversitatea și specificitatea diferitelor clădiri / ansambluri, în general elemente excepționale în țesutul urban istoric, condițiile de amplasare, echipare și configurare ale acestora se vor stabili în cadrul unor P.U.D. sau PUZCP, cu respectarea prevederilor prezentului Regulament.

### **4. CARACTERISTICILE PARCELELOR: SUPRAFEȚE, FORME, DIMENSIUNI**

Se conservă de regulă structura parcelară existentă.

### **5. AMPLASAREA CLĂDIRILOR FAȚĂ DE ALINIAMENT**

Se va stabili, după caz, prin P.U.D. sau P.UZ.C.P.

### **6. AMPLASAREA CLĂDIRILOR FAȚĂ DE LIMITELE LATERALE ȘI POSTERIOARE ALE PARCELELOR**

Conformarea clădirilor pe parcelă va fi determinată de contextul generat de cadrul construit adiacent. Principiul constă în acoperirea calcanelor existente și respectiv contrapunerea de retrageri în dreptul celor de pe parcelele vecine. Regula se aplică atât pe limitele laterale cât și pe cele posterioare de proprietate. Nu vor fi luate în considerare corpurile de clădire parazitare, identificate ca atare prin studiul istoric.

În cazul existenței unui calcan vecin, clădirile se vor alipi de acesta. Noul calcan nu va depăși lungimea celui existent. Se admite construirea unui calcan numai în scopul acoperirii unui calcan existent. Clădirile se vor retrage în mod obligatoriu de la latura opusă celei ce include un

296

calcan existent cu o distanță minimă egală cu jumătate din înălțimea clădirii, dar cu nu mai puțin decât 4,5 m.

Clădirile se vor retrage în mod obligatoriu de la limitele laterale în situațiile în care pe acestea nu există calcane, cu o distanță minimă egală cu jumătate din înălțimea clădirii, dar cu nu mai puțin decât 4,5 m.

Clădirile se vor retrage de la limita posterioară a parcelei cu o distanță minimă egală cu jumătate din înălțimea clădirii, dar cu nu mai puțin decât 6 m.

#### 7. AMPLASAREA CLĂDIRILOR UNELE FAȚĂ DE ALTELE PE ACEEAȘI PARCELĂ

Distanța minimă dintre două clădiri aflate pe aceeași parcelă va fi egală cu jumătate din înălțimea clădirii mai înalte, măsurată la cornișă sau atic în punctul cel mai înalt, dar nu mai puțin decât 4,5 m.

În cazul în care încăperi principale sunt orientate spre spațiul dintre cele două clădiri, distanța minimă va fi de 6 m.

#### 8. CIRCULAȚII ȘI ACCESE

Se vor stabili, după caz, prin P.U.D. sau PUZCP.

Accesele carosabile se vor realiza, acolo unde e posibil, de pe arterele de circulație de rang inferior.

Se vor prevedea, de regulă, accese carosabile / pietonale separate pentru diversele categorii de utilizatori.

În zonele de acces carosabil pe parcelă / în incintă, se va asigura, în afara circulațiilor publice, spațiul necesar staționării și manevrării autovehiculelor care așteaptă intrarea.

În cazul în care pe parcele învecinate e prezentă funcțiunea de locuire de orice tip, sau o altă funcțiune ce necesită un grad ridicat de protecție față de factori poluanți - educație, sănătate etc - se va evita amplasarea circulațiilor interne adiacent limitelor de proprietate. Când acest lucru nu este posibil, circulațiile se vor retrage de la limita parcelelor învecinate cu minimum 3 m și se va realiza o perdea verde de protecție.

Orice acces la drumurile publice se va face conform avizului și autorizației speciale de construire, eliberate de administratorul acestora.

#### 9. STAȚIONAREA AUTOVEHICULELOR

Necesarul de parcaje va fi dimensionat conform *Anexei 2* la prezentul regulament.

Parcajele pentru personal pot fi organizate în interiorul incintei împrejmuite sau în afara acesteia, iar cele pentru vizitatori numai în afara acesteia, pe terenuri aparținând instituției respective, fără a afecta domeniul public.

Nu se admite staționarea autovehiculelor pe fâșia de teren dintre aliniament și clădiri, indiferent de adâncimea acesteia.

#### 10. ÎNĂLȚIMEA MAXIMĂ ADMISĂ A CLĂDIRILOR

Înălțimea clădirilor va fi determinată în fiecare caz în parte prin în funcție de context, în plus aplicându-se cumulativ următoarele criterii:

- înălțimea maximă la cornișă nu va depăși 17 m și respectiv P+3+M(R).

#### 11. ASPECTUL EXTERIOR AL CLĂDIRILOR

Autorizarea executării construcțiilor este permisă numai dacă aspectul lor exterior nu contravine funcțiunii acestora, caracterului zonei așa cum a fost el descris în preambul și peisajului urban.

Autorizarea executării construcțiilor care, prin conformare, volumetrie și aspect exterior, intră în contradicție cu aspectul general al zonei și depreciază valorile general acceptate ale urbanismului și arhitecturii, este interzisă.

### **Clădiri / corpuri noi**

Arhitectura clădirilor va fi de factură modernă și va exprima caracterul programului. Se interzice realizarea de pastişe arhitecturale sau imitarea stilurilor istorice.

Volumetria va fi de natură a determina împreună cu clădirile adiacente un ansamblu coerent și unitar. Fațadele spre spațiile publice vor fi plane. Se admite realizarea de balcoane, bow-window-uri etc, începând de la înălțimea de 4,00 m de la cota trotuarului, cu condiția ca acestea să nu fie dispuse la ultimul nivel de sub cornișă și să ocupe, cumulativ, maximum o treime din lungimea frontului clădirii.

Acoperișurile vor avea șarpante cu forme simple, în două sau patru ape, cu pante egale și constante ce se vor încadra între 35° și 60° funcție de contextul local. Nu se admit lucarne, acestea nefiind specifice zonei, pentru luminarea spațiilor din mansarde se vor folosi ferestre de acoperiș. Cornișele vor fi de tip urban. În situațiile în care coronamentul clădirii nu joacă un rol semnificativ în silueta orașului sau în imaginea locală, se admit și acoperiri de factură modernă.

Raportul plin-gol va fi în concordanță cu caracterul arhitectural impus de profilul funcțional, dar și cu specificul zonei.

Pentru a determina un imagine urbană unitară se vor utiliza de o manieră limitativă materialele de finisaj specifice zonei – tencuieli lise, zidăria din cărămidă aparentă pentru fațade, placaje din piatră pentru fațade, socluri și alte elemente arhitecturale, confecții metalice din oțel vopsit.

Culorile vor fi pastelate, deschise, apropiate de cele naturale. Se interzice folosirea culorilor saturate, stridente, la toate elementele construcției.

### **Clădiri existente**

Intervențiile asupra clădirilor monument istoric sau cu valoare ambientală se vor realiza în regim specific, numai pe bază de proiecte detaliate fundamentate pe studii istorice și investigații complexe asupra construcțiilor, avizate și autorizate conform legii.

Se vor folosi materiale și tehnici adecvate, de regulă cele tradiționale. În cazul intervențiilor vizând reparația, reabilitarea, restaurarea corpurilor existente:

Se va conserva expresia arhitecturală și modernitatea fațadelor acestora cu excepția cazurilor în care se revine la o situație inițială sau anterioară considerată favorabilă.

Se interzice eliminarea decorațiilor specifice (ancadramente, cornișe, brâuri, colonete, pilaștri, etc). Reabilitarea termică nu poate constitui un pretext pentru eludarea acestei reglementări, în unele cazuri aceasta putând implica tehnologii și materiale speciale.

Tâmplăriile istorice se vor conserva prin restaurare. În mod excepțional, când acest lucru nu mai este posibil, se vor înlocui cu copii cu aspect identic cu originalele, reproducându-se toate detaliile și decorațiile.

Învelitorile acoperișurilor vor fi din țiglă ceramică de culoare naturală. În situațiile în care învelitoarea e din tablă fâlfuită și structura șarpantei nu are capacitatea portantă pentru a susține țigla, se admite refacerea acesteia cu tablă lisă fâlfuită de culoare gri.

Jgheburile și burlanele se vor reface din tablă zincată, de zinc sau de cupru în manieră tradițională.

În cazul intervențiilor vizând restructurarea / extinderea corpurilor existente:

Se vor aplica reglementările anterioare

Se vor evidenția / diferenția în structura spațială și expresia arhitecturală propusă elementele existente conservate și cele noi.

Firmele comerciale / necomerciale și vitrinele vor respecta reglementările cuprinse în Anexa 3 la prezentul regulament.

## 12. CONDIȚII DE ECHIPARE EDILITARĂ ȘI EVACUAREA DEȘEURILOR

Zona e echipată edilitar complet.

Toate clădirile se vor racorda la rețelele edilitare publice.

Se interzice conducerea apelor meteorice spre domeniul public sau parcelele vecine.

Firidele de bransament și contorizare vor fi integrate în împrejurimi sau clădiri.

Se interzice dispunerea aeriană a cablurilor de orice fel (electrice, telefonice, CATV etc).

Fiecare imobil va dispune de un spațiu interior parcelei (eventual integrat în clădire) destinat colectării deșeurilor menajere, accesibil din spațiul public.

## 13. SPAȚII LIBERE ȘI SPAȚII PLANTATE

Pe ansamblul unei parcele / incinte, spațiile verzi organizate pe solul natural vor ocupa minimum 20% din suprafața totală și vor cuprinde exclusiv vegetație (joasă, medie și înaltă). Suprafețele având o îmbrăcăminte de orice tip sunt cuprinse în categoria spațiilor libere.

Pe fâșia de teren cuprinsă între stradă / spațiu public și clădirile retrase de la alinimanent (grădina de fațadă), minim 60% din suprafețe vor fi organizate ca spații verzi.

Parcelele la sol vor fi plantate cu un arbore la fiecare 6 locuri de parcare.

Eliminarea arborilor maturi este interzisă, cu excepția situațiilor în care aceștia reprezintă un pericol iminent pentru siguranța persoanelor sau a bunurilor sau ar împiedică realizarea construcțiilor.

## 14. ÎMPREJMUIRI

Împrejmuirile orientate spre spațiul public vor avea, de regulă, un soclu opac cu înălțimea maximă de 80 cm și o parte transparentă, realizată din grilaj metalic sau într-un sistem similar care permite vizibilitatea în ambele direcții și pătrunderea vegetației. Înălțimea maximă a împrejurimilor va fi de 2,2 m. Împrejmuirile vor putea fi dublate de garduri vii.

Împrejmuirile spre parcelele vecine vor avea maximum 2,20 m înălțime și vor fi de tip opac.

Specificul instituției / activității poate impune, din motive de securitate, realizarea de împrejurimi opace spre spațiul public, respectiv alte înălțimi / configurații ale acestora.

Porțile împrejurimilor situate în aliniament se vor deschide spre interiorul parcelei.

Tratamentul arhitectural al împrejurimilor va fi corelat cu cel al clădirilor aflate pe parcelă.

## SECȚIUNEA 4. POSIBILITĂȚI MAXIME DE OCUPARE ȘI UTILIZARE A TERENULUI

### 15. PROCENT MAXIM DE OCUPARE A TERENULUI (P.O.T.)

P.O.T. maxim = 60%

Această reglementare se va aplica și în cazul extinderii clădirilor existente sau al adăugării de noi corpuri de clădire, calculul făcându-se în mod obligatoriu pe întreaga parcelă / incintă.

### 16. COEFICIENT MAXIM DE UTILIZARE A TERENULUI (C.U.T.)

C.U.T. maxim = 2,2

Această reglementare se va aplica și în cazul extinderii clădirilor existente sau al adăugării de noi corpuri de clădire, calculul făcându-se în mod obligatoriu pe întreaga parcelă / incintă.



## **ZCP\_Va - Zonă construită protejată** **Zona verde – scuaruri, grădini, parcuri publice**

### **SECȚIUNEA 1. CARACTERUL ZONEI**

Spații verzi – scuaruri, grădini, parcuri publice istorice, cu acces public nelimitat, clasate individual sau ca parte a Ansamblului urban "Centrul istoric al orașului Cluj" în Lista Monumentelor Istorice.

#### **A. CONDIȚIONĂRI PRIMARE**

Este interzisă schimbarea destinației acestei categorii de spații. Această reglementare are caracter definitiv și nu poate fi schimbată prin P.U.Z.

Pentru intervenții ce vizează reabilitarea / restaurarea acestui tip de spații se vor elabora un plan director (masterplan) și un P.U.D în conformitate cu Metodologia de elaborare și conținutul - cadru al documentațiilor de urbanism pentru zone construite protejate.

În ambele cazuri, teritoriul de studiu al P.U.D. este zona verde în cauză în integralitatea sa. Tema de proiectare pentru elaborarea P.U.D. va fi avizată în prealabil de către CTATU și Comisia Regională a Monumentelor Istorice.

Autorizarea lucrărilor de restaurare / reabilitare se va face pe baza prezentului Regulament, cu avizul Comisiei Regionale a Monumentelor Istorice.

Nu sunt acceptate derogări de la prezentul Regulament. Nu se admit intervenții care permanentizează corpurile parazitare (reparații capitale, extinderi etc).

Intervențiile vor urmări în primul rând conservarea coerenței ansamblului, reabilitarea construcțiilor, amenajărilor, plantațiilor, ameliorarea elementelor peisagere și de mediu.

Intervențiile asupra domeniului public vor ține cont de caracterul istoric al acestuia.

Amplasamentele și categoriile de mijloace de publicitate permise vor fi cele stabilite prin Regulamentul local de publicitate aprobat de Consiliul Local.

#### **B. SERVITUȚI PENTRU OBIECTIVE DE UTILITATE PUBLICĂ AFLATE ÎN ZONĂ, ALTE RESTRICȚII**

Se vor aplica în mod obligatoriu servituțiile generate de obiectivele de utilitate publică precum și celelalte restricții, așa cum sunt ele evidențiate în PUG - planșa 3.2. „Reglementări Urbanistice – Unități Teritoriale de Referință” și în RLU – Cap. 2 – Terenuri și Zone cu Regim Special și Cap. 3 - Condiții Generale Privitoare la Construcții.

##### **Servituți de utilitate publică:**

Pentru trama stradală până la nivel de colectoare se vor aplica servituțiile așa cum sunt ele marcate în PUG (a se vedea planșa 3.2. „Reglementări Urbanistice – Unități Teritoriale de Referință”).

În cazul elaborării PUZ, în cadrul acestuia se vor stabili locații concrete și servituțiile de utilitate publică aferente pentru trama stradală de interes local, infrastructura edilitară, spațiile verzi etc, conform programului urbanistic stabilit prin Avizul de Oportunitate (Avizul Arhitectului Șef).

Emiterea Autorizației de construire pentru alte lucrări decât cele de utilitate publică pentru alte lucrări decât cele de utilitate publică, pe terenurile afectate de o servitute de utilitate publică, este interzisă.

Prin excepție, pentru imobilele existente grevate de o servitute publică, până la aplicarea acesteia, pot fi autorizate lucrări care nu conduc la amplificarea volumului construcțiilor cum ar fi: lucrări de întreținere curentă, modificări interioare sau schimbări de destinație, lucrări cu caracter provizoriu: panouri de afisaj, firme și reclame, lucrări de consolidare.

Suprafețele de teren grevate de servituți de utilitate publică vor fi dezmembrate din parcelele

inițiale și înscrise în C.F. cu destinația de *teren rezervat pentru servitute de utilitate publică*.

### C. REGLEMENTĂRI PENTRU SPAȚIUL PUBLIC

Amenajarea și utilizarea spațiului public se va face cu respectarea reglementărilor cuprinse în Anexa 4 și a reglementărilor de mai jos.

Reabilitarea și modernizarea spațiilor publice va fi abordată de o manieră integrată, având în vedere că spațiile verzi sunt o componentă a sistemului, și se va desfășura numai pe bază de proiecte complexe de specialitate ce vor viza ameliorarea imaginii urbane în concordanță cu caracterul istoric al acestuia, dezvoltarea cu prioritate a deplasărilor pietonale și a spațiilor destinate acestora, a modalităților de deplasare velo, reglementarea circulației autovehiculelor și a parcerii, organizarea mobilierului urban și a vegetației. Acestea vor obține Avizul Arhitectului șef. și al Comisiei Regionale a Monumentelor Istorice.

Mobilierul urban va fi integrat unui concept coerent pentru imaginea urbană a spațiilor publice din întregul ansamblu protejat.

### SECȚIUNEA 2. UTILIZARE FUNCȚIONALĂ

Se va aplica lista utilizărilor / activităților corespunzătoare fiecărei categorii de funcțiuni, conform Anexei 1 la prezentul Regulament.

#### 1. UTILIZĂRI ADMISE

- (a) plantații înalte, medii și joase;
- (b) sistem de alei și platforme pentru circulații pietonale și velo;
- (c) mobilier urban, amenajări pentru jocăcă, odihnă, sport și alte activități în aer liber compatibile;
- (d) edicule, componente ale amenajării peisagere;
- (e) construcții pentru activități culturale și alimentație publică;
- (f) grupuri sanitare, spații pentru administrare și întreținere;

Se conservă de regulă actualele utilizări, ce pot fi dezvoltate, reorganizate sau modernizate, în conformitate cu necesitățile actuale, în condițiile asigurării compatibilității cu structurile istorice care le găzduiesc.

#### 2. UTILIZĂRI ADMISE CU CONDIȚIONARI

Acces auto pentru întreținere, intervenții, transport de materiale pe sistemul de alei și platforme pietonale și velo, cu condiția ca acesta să aibă caracter ocazional și limitat.

Pot fi luate în considerare conversii funcționale, cu condiția ca noile folosințe să facă parte de asemenea din categoria activităților admise și să fie compatibile cu spațiile / amenajările / clădirile existente.

Elemente aferente infrastructurii tehnico-edilitare, cu condiția să deservească exclusiv spațiul respectiv, să fie amplasate în subteran sau astfel încât să aibă un impact vizual minim, să nu producă poluare fonică sau de altă natură.

#### 3. UTILIZĂRI INTERZISE

Orice utilizări, altele decât cele admise la punctul 1 și punctul 2.

Sunt interzise lucrări de terasament și sistematizare verticală de natură să afecteze amenajările din spațiile publice sau de pe parcelele adiacente.

### SECȚIUNEA 3. CONDIȚII DE AMPLASARE, ECHIPARE ȘI CONFIGURARE A CLĂDIRILOR

#### 4. CARACTERISTICILE PARCELELOR: SUPRAFEȚE, FORME, DIMENSIUNI

301

Se conservă structura cadastrală existentă.

Este admisibilă extinderea teritoriului zonelor verzi, caz în care, pentru conservarea coerenței ansamblurilor istorice se vor elabora un plan director (masterplan) și un P.U.Z.

#### 5. AMPLASAREA CLĂDIRILOR FAȚĂ DE ALINIAMENT

Se va stabili, după caz, prin P.U.D.

#### 6. AMPLASAREA CLĂDIRILOR FAȚĂ DE LIMITELE LATERALE ȘI POSTERIOARE ALE PARCELELOR

Se va stabili, după caz, prin P.U.D.

#### 7. AMPLASAREA CLĂDIRILOR UNELE FAȚĂ DE ALTELE PE ACEEAȘI PARCELĂ

Se va stabili, după caz, prin P.U.D.

#### 8. CIRCULAȚII ȘI ACCESE

Se vor conserva, de regulă, accesele actuale, rețeaua existentă de alei, profilele transversale și tipul de îmbrăcămînți ale acestora, ca parte esențială a imaginii urbane și a compoziției.

Sunt admise, pe baza unui plan director (masterplan) și P.U.Z, modificări ale tramei în scopul integrării acestora în sistemul general urban al traseelor pietonale și velo, cu condiția conservării compoziției istorice.

Accesele la drumurile publice adiacente se vor reabilita / realiza conform avizului eliberat de administratorul acestora.

Pentru aleile pietonale și velo din interiorul spațiilor verzi se vor utiliza sisteme rutiere tradiționale – agregate compactate, pavaje din piatră naturală etc. Este admisibilă folosirea de îmbrăcămînți asfaltice permeabile, cu tratamente superficiale din agregate de balastieră, asemănătoare ca imagine aleilor din agregate compactate.

#### 9. STAȚIONAREA AUTOVEHICULELOR

Este interzisă parcarea automobilelor pe teritoriul zonelor verzi. Acestea se vor organiza / reglementa în vecinătatea zonelor de intrare, ca parte a sistemului de parcaje / garaje publice.

Necesarul de parcaje va fi dimensionat conform Anexei nr. 2 la prezentul Regulament

#### 10. ÎNĂLȚIMEA MAXIMĂ ADMISĂ A CLĂDIRILOR

Pentru clădiri noi înălțimea maximă la cornișă nu va depăși 9 m și respectiv (D)+P+1.

#### 11. ASPECTUL EXTERIOR AL CLĂDIRILOR

Autorizarea executării construcțiilor este permisă numai dacă aspectul lor exterior nu contravine funcțiunii acestora, caracterului zonei așa cum a fost el descris în preambul și peisajului urban.

Autorizarea executării construcțiilor care, prin conformare, volumetrie și aspect exterior, intră în contradicție cu aspectul general al zonei și depreciază valorile general acceptate ale urbanismului și arhitecturii, este interzisă.

#### **Clădiri / corpuri noi**

Arhitectura clădirilor va fi de factură modernă și va exprima caracterul programului. Se interzice realizarea de pastişe arhitecturale sau imitarea stilurilor istorice.

#### **Clădiri existente**

Intervențiile asupra clădirilor monument istoric sau cu valoare ambientală se vor realiza în regim specific, numai pe bază de proiecte detaliate fundamentate pe studii istorice și investigații complexe asupra construcțiilor, avizate și autorizate conform legii.

Se vor folosi materiale și tehnici adecvate, de regulă cele tradiționale.

În cazul intervențiilor vizând reparația, reabilitarea, restaurarea corpurilor existente:

Se va conserva expresia arhitecturală și modernitatea fațadelor acestora cu excepția cazurilor în care se revine la o situație inițială sau anterioară considerată favorabilă.

Se interzice eliminarea decorațiilor specifice (ancadramente, cornișe, brâuri, colonete, pilaștri, etc). Reabilitarea termică nu poate constitui un pretext pentru eludarea acestei reglementări, în unele cazuri aceasta putând implica tehnologii și materiale speciale.

Tâmplăriile istorice se vor conserva prin restaurare. În mod excepțional, când acest lucru nu mai este posibil, se vor înlocui cu copii cu aspect identic cu originalele, reproducându-se toate detaliile și decorațiile.

Învelitorile acoperișelor vor fi din țiglă ceramică de culoare naturală. În situațiile în care învelitoarea e din tablă fâlfuită și structura șarpantei nu are capacitatea portantă pentru a susține țigla, se admite refacerea acesteia cu tablă lisă fâlfuită de culoare gri.

Igheburile și burlanele se vor reface din tablă zincată sau de cupru în manieră tradițională.

În cazul intervențiilor vizând restructurarea / extinderea corpurilor existente:

Se vor aplica reglementările anterioare

Se vor evidenția / diferenția în structura spațială și expresia arhitecturală propusă elementele existente conservate și cele noi.

## 12. CONDIȚII DE ECHIPARE EDILITARA ȘI EVACUAREA DEȘEURILOR

Zona e echipată edilitar complet.

Toate clădirile se vor racorda la rețelele edilitare publice.

Se va da o atenție deosebită iluminatului public, ce va face obiectul unor studii de specialitate.

Se vor prevedea puncte de alimentare cu apă din rețeaua publică.

Se interzice conducerea apelor meteorice spre domeniul public sau parcelele vecine.

Firidele de bransament și contorizare vor fi integrate în împrejurimi sau clădiri.

Se interzice dispunerea aeriană a cablurilor de orice fel (electrice, telefonice, CATV etc).

În zona de întreținere se va organiza un spațiu destinat colectării deșeurilor, accesibil din spațiul public și unul pentru resturi vegetale (compost).

## 13. SPAȚII LIBERE ȘI SPAȚII PLANTATE

Se conservă, de regulă, actuala structură a spațiilor verzi, a sistemului de alei și platforme.

Intervenții importante asupra spațiilor verzi și a sistemului de alei și platforme se vor realiza numai pe bază de studii dendrologice și peisagere, în contextul conservării caracterelor specifice, istorice, pe baza unui P.U.D., cu avizul Comisiei Regionale a Monumentelor Istorice.

Suprafața spațiilor verzi propriu-zise, organizate pe solul natural vor ocupa minim 50% din suprafața totală a zonei verzi și vor cuprinde exclusiv vegetație (joasă, medie și înaltă). Suprafețele având o îmbrăcăminte de orice tip sunt cuprinse în categoria spațiilor libere.

Eliminarea arborilor maturi este interzisă, cu excepția situațiilor în care aceștia reprezintă un pericol iminent pentru siguranța persoanelor sau a bunurilor sau ar împiedică realizarea construcțiilor.

## 14. ÎMPREJMUIRI

Ca regulă generală împrejmuirile spre spațiile publice adiacente vor fi realizate prin dispunerea perimetrală a unor garduri vii.

Împrejmuirile pe zonele de învecinare cu proprietăți private vor fi de tip opac, cu înălțimea maximă de 2,20 m, de regulă din zidărie de cărămidă aparentă sau tencuită

#### **SECȚIUNEA 4. POSIBILITĂȚI MAXIME DE OCUPARE ȘI UTILIZARE A TERENULUI**

##### **15. PROCENT MAXIM DE OCUPARE A TERENULUI (P.O.T.)**

P.O.T. maxim = 5 % (numai pentru clădiri ce includ spații interioare, de orice tip)

Această reglementare se va aplica și în cazul extinderii clădirilor existente sau al adăugării de noi corpuri de clădire, calculul făcându-se în mod obligatoriu pe întregul teritoriu al scuarului, grădinii sau parcului

##### **16. COEFICIENT MAXIM DE UTILIZARE A TERENULUI (C.U.T.)**

C.U.T. maxim = 0,1 (numai pentru clădiri ce includ spații interioare, de orice tip)

Această reglementare se va aplica și în cazul extinderii, mansardării, supraetajării clădirilor existente sau al adăugării de noi corpuri de clădire, calculul făcându-se în mod obligatoriu pe întregul teritoriu al scuarului, grădinii sau parcului.

## ZCP\_Vt - Zonă construită protejată Zonă verde cu caracter tematic

### SECȚIUNEA 1. CARACTERUL ZONEI

Zone verzi – cu caracter tematic, cu acces limitat, clasate individual în Lista Monumentelor Istorice: Grădina Botanică „Alexandru Borza” a Universității „Babeș-Bolyai” și Parcul Etnografic Național „Romulus Vuia” al Muzeului Etnografic al Transilvaniei.

Accesul publicului este permis după un orar prestabilit, pe bază de taxă.

#### A. CONDIȚIONĂRI PRIMARE

Este interzisă schimbarea destinației acestei categorii de spații. Această reglementare are caracter definitiv și nu poate fi schimbată prin P.U.Z.

Pentru intervenții ce vizează reabilitarea / restaurarea acestui tip de spații se vor elabora un plan director (masterplan) și un P.U.D, în conformitate cu Metodologia de elaborare și conținutul - cadru al documentațiilor de urbanism pentru zone construite protejate.

Pentru orice intervenție ce vizează desființarea, modificarea volumetriei unei clădiri / corp de clădire sau construirea uneia noi, cu respectarea prevederilor prezentului Regulament, se va elabora în prealabil un P.U.D. În ambele cazuri, teritoriul de studiu al PUD este zona verde în cauză în integralitatea sa. Tema de proiectare pentru elaborarea P.U.D. va fi avizată în prealabil de către CTATU și Comisia Regională a Monumentelor Istorice.

Autorizarea lucrărilor de restaurare / reabilitare se va face pe baza prezentului Regulament, cu avizul Comisiei Regionale a Monumentelor Istorice. Nu sunt acceptate derogări de la prezentul regulament.

Nu se admit intervenții care permanentizează corpurile parazitare (reparații capitale, extinderi etc).

Intervențiile vor urmări în primul rând conservarea coerenței ansamblului, reabilitarea construcțiilor, amenajărilor, plantațiilor, ameliorarea elementelor peisagere și de mediu.

Intervențiile asupra domeniului public vor ține cont de caracterul istoric al acestuia.

Amplasamentele și categoriile de mijloace de publicitate permise vor fi cele stabilite prin Regulamentul local de publicitate aprobat de Consiliul Local.

#### B. SERVITUȚI PENTRU OBIECTIVE DE UTILITATE PUBLICĂ AFLATE ÎN ZONĂ, ALTE RESTRICȚII

Se vor aplica în mod obligatoriu servituțile generate de obiectivele de utilitate publică precum și celelalte restricții, așa cum sunt ele evidențiate în PUG - planșa 3.2. „Reglementări Urbanistice – Unități Teritoriale de Referință” și în RLU – Cap. 2 – Terenuri și Zone cu Regim Special și Cap. 3 - Condiții Generale Privitoare la Construcții.

##### **Servituți de utilitate publică:**

Pentru trasa stradală până la nivel de colectoare se vor aplica servituțile așa cum sunt ele marcate în PUG (a se vedea planșa 3.2. „Reglementări Urbanistice – Unități Teritoriale de Referință”).

În cazul elaborării PUZ, în cadrul acestuia se vor stabili locații concrete și servituțile de utilitate publică aferente pentru trasa stradală de interes local, infrastructura edilitară, spațiile verzi etc, conform programului urbanistic stabilit prin Avizul de Oportunitate (Avizul Arhitectului Șef).

Emiterea Autorizației de construire pentru alte lucrări decât cele de utilitate publică pentru alte lucrări decât cele de utilitate publică, pe terenurile afectate de o servitute de utilitate publică, este interzisă.

Prin excepție, pentru imobilele existente grevate de o servitute publică, până la aplicarea acesteia, pot fi autorizate lucrări care nu conduc la amplificarea volumului construcțiilor cum ar fi:

305

lucrări de întreținere curentă, modificări interioare sau schimbări de destinație, lucrări cu caracter provizoriu: panouri de afisaj, firme și reclame, lucrări de consolidare.

Suprafețele de teren grevate de servituți de utilitate publică vor fi dezmembrate din parcelele inițiale și înscrise în C.F. cu destinația de *teren rezervat pentru servitute de utilitate publică*.

### C. REGLEMENTARI PENTRU SPAȚIUL PUBLIC

Amenajarea și utilizarea spațiului public se va face cu respectarea reglementărilor cuprinse în Anexa 4 și a reglementărilor de mai jos.

Reabilitarea și modernizarea spațiilor publice va fi abordată de o manieră integrată, având în vedere că spațiile verzi sunt o componentă a sistemului, și se va desfășura numai pe bază de proiecte complexe de specialitate ce vor viza ameliorarea imaginii urbane în concordanță cu caracterul istoric al acestuia, dezvoltarea cu prioritate a deplasărilor pietonale și a spațiilor destinate acestora, a modalităților de deplasare velo, reglementarea circulației autovehiculelor și a parcării, organizarea mobilierului urban și a vegetației. Acestea vor obține Avizul Arhitectului șef și al Comisiei Regionale a Monumentelor Istorice.

Mobilierul urban va fi integrat unui concept coerent pentru imaginea urbană a spațiilor publice din întregul ansamblu protejat.

## SECȚIUNEA 2. UTILIZARE FUNCȚIONALĂ

Se va aplica lista utilizărilor / activităților corespunzătoare fiecărei categorii de funcțiuni, conform Anexei 1 la prezentul Regulament.

### 1. UTILIZARI ADMISE

- (a) plantații înalte, medii și joase;
- (b) sistem de alei și platforme pentru circulații pietonale;
- (c) mobilier urban;
- (d) clădiri-exponat, edicule, sere, componente ale amenajării peisagere;
- (e) construcții pentru activități culturale, științifice, de cercetare;
- (f) grupuri sanitare, spații pentru administrare și întreținere;
- (g) unități de alimentație publică, cu ADC de maxim 100 mp (cafeterie, cafenea, bufet etc)

Se conservă de regulă actualele utilizări, ce pot fi dezvoltate, reorganizate sau modernizate, în conformitate cu necesitățile actuale, în condițiile asigurării compatibilității cu structurile istorice care le găzduiesc.

### 2. UTILIZARI ADMISE CU CONDIȚIONARI

Acces auto pentru întreținere, intervenții, transport de materiale pe sistemul de alei și platforme pietonale și velo, cu condiția ca acesta să aibă caracter ocazional și limitat.

Pot fi luate în considerare conversii funcționale, cu condiția ca noile folosințe să facă parte de asemenea din categoria activităților admise și să fie compatibile cu spațiile / amenajările / clădirile existente.

Elemente aferente infrastructurii tehnico-edilitare, cu condiția să deservească exclusiv spațiul respectiv, să fie amplasate în subteran sau astfel încât să aibă un impact vizual minim, să nu producă poluare fonică sau de altă natură.

### 3. UTILIZARI INTERZISE

Orice utilizări, altele decât cele admise la punctul 1 și punctul 2.

Sunt interzise lucrări de terasament și sistematizare verticală de natură să afecteze amenajările din spațiile publice sau de pe parcelele adiacente.

## SECȚIUNEA 3. CONDIȚII DE AMPLASARE, ECHIPARE ȘI CONFIGURARE A CLADIRILOR

306

Având în vedere diversitatea și specificitatea diferitelor clădiri / ansambluri, în general elemente excepționale în țesutul urban istoric, condițiile de amplasare, echipare și configurare ale acestora se vor stabili în cadrul unor P.U.D sau P.U.Z.C.P, cu respectarea prevederilor prezentului Regulament.

#### 4. CARACTERISTICILE PARCELELOR: SUPRAFEȚE, FORME, DIMENSIUNI

Se conservă structura cadastrală existentă.

Este admisibilă extinderea teritoriului zonelor verzi, caz în care, pentru conservarea coerenței ansamblurilor istorice se vor elabora un plan director (masterplan) și un P.U.Z.

#### 5. AMPLASAREA CLĂDIRILOR FAȚĂ DE ALINIAMENT

Se va stabili, după caz, prin P.U.D.

#### 6. AMPLASAREA CLĂDIRILOR FAȚĂ DE LIMITELE LATERALE ȘI POSTERIOARE ALE PARCELELOR

Se va stabili, după caz, prin P.U.D.

#### 7. AMPLASAREA CLĂDIRILOR UNELE FAȚĂ DE ALTELE PE ACEEAȘI PARCELĂ

Se va stabili, după caz, prin P.U.D.

#### 8. CIRCULAȚII ȘI ACCESE

Se vor conserva, de regulă, accesele actuale, rețeaua existentă de alei, profilele transversale și tipul de îmbrăcămînți ale acestora, ca parte esențială a imaginii urbane și a compoziției.

Accesele la drumurile publice adiacente se vor reabilita / realiza conform avizului eliberat de administratorul acestora.

Pentru aleile pietonale din interiorul zonelor verzi cu caracter tematic se vor utiliza sisteme rutiere tradiționale – agregate compactate, pavaje din piatră naturală etc. Este admisibilă folosirea de îmbrăcămînți asfaltice cu tratamente superficiale din agregate de balastieră, asemănătoare ca imagine aleilor din agregate compactate

#### 9. STAȚIONAREA AUTOVEHICULELOR

Este interzisă parcare automobilelor pe teritoriul zonelor verzi (cu excepția vehiculelor utilitare care deserveșc activitățile de întreținere a zonelor verzi). Aceșta se vor organiza / reglementa în vecinătatea zonelor de intrare, ca parte a sistemului de parcaje / garaje publice.

Necesarul de parcaje va fi dimensionat conform Anexei 2 la prezentul regulament.

#### 10. ÎNĂLȚIMEA MAXIMĂ ADMISĂ A CLĂDIRILOR

Pentru clădiri noi înălțimea maximă la cornișă nu va depăși 9 m și respectiv (D)+P+1.

#### 11. ASPECTUL EXTERIOR AL CLĂDIRILOR

Autorizarea executării construcțiilor este permisă numai dacă aspectul lor exterior nu contravine funcțiunii acestora, caracterului zonei așa cum a fost el descris în preambul și peisajului urban.

Autorizarea executării construcțiilor care, prin conformare, volumetrie și aspect exterior, intră în contradicție cu aspectul general al zonei și depreciază valorile general acceptate ale urbanismului și arhitecturii, este interzisă.

#### Clădiri / corpuri noi

Arhitectura clădirilor va fi de factură modernă și va exprima caracterul programului. Se interzice realizarea de pastișe arhitecturale sau imitarea stilurilor istorice.



### Clădiri existente

Intervențiile asupra clădirilor monument istoric sau cu valoare ambientală se vor realiza în regim specific, numai pe bază de proiecte detaliate fundamentate pe studii istorice și investigații complexe asupra construcțiilor, avizate și autorizate conform legii.

Se vor folosi materiale și tehnici adecvate, de regulă cele tradiționale.

În cazul intervențiilor vizând reparația, reabilitarea, restaurarea corpurilor existente:

Se va conserva expresia arhitecturală și modernitatea fațadelor acestora cu excepția cazurilor în care se revine la o situație inițială sau anterioară considerată favorabilă.

Se interzice eliminarea decorațiilor specifice (ancadramente, cornișe, brâuri, colonete, pilaștri, etc). Reabilitarea termică nu poate constitui un pretext pentru eludarea acestei reglementări, în unele cazuri aceasta putând implica tehnologii și materiale speciale.

Tâmplăriile istorice se vor conserva prin restaurare. În mod excepțional, când acest lucru nu mai este posibil, se vor înlocui cu copii cu aspect identic cu originalele, reproducându-se toate detaliile și decorațiile.

Învelitorile acoperișelor vor fi din țiglă ceramică de culoare naturală. În situațiile în care învelitoarea e din tablă fâlfuită și structura șarpantei nu are capacitatea portantă pentru a susține țigla, se admite refacerea acesteia cu tablă lisă fâlfuită de culoare gri.

Jgheburile și burlanele se vor reface din tablă zincată, de zinc sau de cupru în manieră tradițională.

În cazul intervențiilor vizând restructurarea / extinderea corpurilor existente:

Se vor aplica reglementările anterioare

Se vor evidenția / diferenția în structura spațială și expresia arhitecturală propusă elementele existente conservate și cele noi.

## 12. CONDIȚII DE ECHIPARE EDILITARĂ ȘI EVACUAREA DEȘEURILOR

Zona e echipată edilitar complet.

Toate clădirile se vor racorda pentru asigurarea utilităților necesare la rețelele edilitare publice.

Se va da o atenție deosebită iluminatului public, ce va face obiectul unor studii de specialitate.

Se vor prevedea puncte de alimentare cu apă din rețeaua publică.

Se interzice conducerea apelor meteorice spre domeniul public sau parcelele vecine.

Firidele de bransament și contorizare vor fi integrate în împrejurimi sau clădiri.

Se interzice dispunerea aeriană a cablurilor de orice fel (electrice, telefonice, CATV etc).

În zona de întreținere se va organiza un spațiu destinat colectării deșeurilor, accesibil din spațiul public și unul pentru resturi vegetale (compost).

## 13. SPAȚII LIBERE ȘI SPAȚII PLANTATE

Se conservă, de regulă, actuala structură a spațiilor verzi, a sistemului de alei și platforme.

Intervenții importante asupra spațiilor verzi și a sistemului de alei și platforme se vor realiza numai pe bază de studii dendrologice și peisagere, în contextul conservării caracterelor specifice, istorice, pe baza unui P.U.D, cu avizul Comisiei Regionale a Monumentelor Istorice.

Suprafața spațiilor verzi propriu-zise, organizate pe solul natural vor ocupa minim 50% din suprafața totală a zonei verzi și vor cuprinde exclusiv vegetație (joasă, medie și înaltă). Suprafețele având o îmbrăcăminte de orice tip sunt cuprinse în categoria spațiilor libere.

Eliminarea arborilor maturi este interzisă, cu excepția situațiilor în care aceștia reprezintă un pericol iminent pentru siguranța persoanelor sau a bunurilor sau ar împiedică realizarea construcțiilor.

#### 14. ÎMPREJMUIRI

Spre spațiul public aliniamentul va fi obligatoriu închis pe toată lungimea sa prin împrejmuire. Se interzice demolarea împrejmuirilor istorice cu valoare arhitecturală sau ambientală. Acestea se vor conserva și restaura.

Împrejmuirile orientate spre spațiul public vor avea un soclu opac cu înălțimea maximă de 80 cm și o parte transparentă, realizată din grilaj metalic sau într-un sistem similar care permite vizibilitatea în ambele direcții și pătrunderea vegetației. Înălțimea maximă a împrejmuirilor va fi de 2,2 m.

Împrejmuirile vor putea fi dublate de garduri vii.

Împrejmuirile spre parcelele vecine vor avea maximum 2,20 m înălțime și vor fi de tip opac, de regulă din zidărie de cărămidă aparentă sau tencuită.

Porțile împrejmuirilor situate în aliniament se vor deschide spre interiorul parcelei.

Tratamentul arhitectural al împrejmuirilor va fi corelat cu cel al clădirilor aflate pe parcelă.

#### SECȚIUNEA 4. POSIBILITĂȚI MAXIME DE OCUPARE ȘI UTILIZARE A TERENULUI

##### 15. PROCENT MAXIM DE OCUPARE A TERENULUI (P.O.T.)

P.O.T. maxim = 5% (numai pentru clădiri ce includ spații interioare, de orice tip – nu vor fi luate în calcul clădirile-exponat)

Această reglementare se va aplica și în cazul extinderii clădirilor existente sau al adăugării de noi corpuri de clădire, calculul făcându-se în mod obligatoriu pe întregul teritoriu al unității urbanistice.

##### 16. COEFICIENT MAXIM DE UTILIZARE A TERENULUI (C.U.T.)

C.U.T. maxim = 0,1 (numai pentru clădiri ce includ spații interioare, de orice tip – nu vor fi luate în calcul clădirile-exponat)

Această reglementare se va aplica și în cazul extinderii, mansardării, supraetajării clădirilor existente sau al adăugării de noi corpuri de clădire, calculul făcându-se în mod obligatoriu pe întregul teritoriu al unității urbanistice.

## ZCP\_Vs Zonă construită protejată Zona verde cu rol de complex sportiv

### SECȚIUNEA 1. CARACTERUL ZONEI

Spații verzi – parcuri sportive istorice, cu acces public limitat, clasate individual sau ca parte a Ansamblului urban "Centrul istoric al orașului Cluj" în Lista Monumentelor Istorice – Parcul Sportiv Universitar „Iuliu Hațieganu”, Parcul Sportiv „Clujana” și altele.

Accesul publicului este permis după un orar prestabilit, pe bază de taxă.

#### A. CONDIȚIONĂRI PRIMARE

Este interzisă schimbarea destinației acestei categorii de spații. Această reglementare are caracter definitiv și nu poate fi schimbată prin P.U.Z.

Pentru intervenții ce vizează reabilitarea / restaurarea acestui tip de spații se vor elabora un plan director (masterplan) și un P.U.D, în conformitate cu Metodologia de elaborare și conținutul - cadru al documentațiilor de urbanism pentru zone construite protejate.

Pentru orice intervenție ce vizează desființarea, modificarea volumetriei unei clădiri / corp de clădire sau construirea uneia noi, cu respectarea prevederilor prezentului Regulament, se va elabora în prealabil un P.U.D. În ambele cazuri, teritoriul de studiu al PUD este zona verde în cauză în integralitatea sa.

Tema de proiectare pentru elaborarea P.U.D. va fi avizată în prealabil de către CTATU și Comisia Regionale a Monumentelor Istorice.

Autorizarea lucrărilor de restaurare / reabilitare se va face pe baza prezentului Regulament, cu avizul Comisiei Regionale a Monumentelor Istorice.

Nu se admit intervenții care permanentizează corpurile parazitare (reparații capitale, extinderi etc). Intervențiile vor urmări în primul rând conservarea coerenței ansamblului, reabilitarea construcțiilor, amenajărilor, plantațiilor, ameliorarea elementelor peisagere și de mediu. Intervențiile asupra domeniului public vor ține cont de caracterul istoric al acestuia

Amplasamentele și categoriile de mijloace de publicitate permise vor fi cele stabilite prin Regulamentul local de publicitate aprobat de Consiliul Local.

#### B. SERVITUȚI PENTRU OBIECTIVE DE UTILITATE PUBLICĂ AFLATE ÎN ZONĂ, ALTE RESTRICȚII

Se vor aplica în mod obligatoriu servituțile generate de obiectivele de utilitate publică precum și celelalte restricții, așa cum sunt ele evidențiate în PUG - planșa 3.2. „Reglementări Urbanistice – Unități Teritoriale de Referință” și în RLU – Cap. 2 – Terenuri și Zone cu Regim Special și Cap. 3 - Condiții Generale Privitoare la Construcții.

##### **Servituți de utilitate publică:**

Pentru trama stradală până la nivel de colectoare se vor aplica servituțile așa cum sunt ele marcate în PUG (a se vedea planșa 3.2. „Reglementări Urbanistice – Unități Teritoriale de Referință”).

În cazul elaborării PUZ, în cadrul acestuia se vor stabili locații concrete și servituțile de utilitate publică aferente pentru trama stradală de interes local, infrastructura edilitară, spațiile verzi etc, conform programului urbanistic stabilit prin Avizul de Oportunitate (Avizul Arhitectului Șef).

Emiterea Autorizației de construire pentru alte lucrări decât cele de utilitate publică pentru alte lucrări decât cele de utilitate publică, pe terenurile afectate de o servitute de utilitate publică, este interzisă.

Prin excepție, pentru imobilele existente grevate de o servitute publică, până la aplicarea acesteia, pot fi autorizate lucrări care nu conduc la amplificarea volumului construcțiilor șcum ar fi: lucrări de întreținere curentă, modificări interioare sau schimbări de destinație, lucrări cu caracter provizoriu: panouri de afisaj, firme și reclame, lucrări de consolidare.

Suprafețele de teren grevate de servituți de utilitate publică vor fi dezmembrate din parcelele

inițiale și înscrise în C.F. cu destinația de *teren rezervat pentru servitute de utilitate publică*.

### C. REGLEMENTĂRI PENTRU SPAȚIUL PUBLIC

Amenajarea și utilizarea spațiului public se va face cu respectarea reglementărilor cuprinse în Anexa 4 și a reglementărilor de mai jos

Reabilitarea și modernizarea spațiilor publice va fi abordată de o manieră integrată, având în vedere că spațiile verzi sunt o componentă a sistemului, și se va desfășura numai pe bază de proiecte complexe de specialitate ce vor viza ameliorarea imaginii urbane în concordanță cu caracterul istoric al acestuia, dezvoltarea cu prioritate a deplasărilor pietonale și a spațiilor destinate acestora, a modalităților de deplasare velo, reglementarea circulației autovehiculelor și a parcării, organizarea mobilierului urban și a vegetației. Acestea vor obține Avizul Arhitectului Șef și al Comisiei Regionale a Monumentelor Istorice.

Mobilierul urban va fi integrat unui concept coerent pentru imaginea urbană a spațiilor publice din întregul ansamblu protejat.

### SECȚIUNEA 2. UTILIZARE FUNCȚIONALĂ

Se va aplica lista utilizărilor / activităților corespunzătoare fiecărei categorii de funcțiuni, conform Anexei 1 la prezentul Regulament.

#### 1. UTILIZARI ADMISE

- (a) plantații înalte, medii și joase;
- (b) sistem de alei și platforme pentru circulații pietonale și velo;
- (c) mobilier urban, amenajări pentru joacă și odihnă, alte activități în aer liber compatibile;
- (d) edicule, componente ale amenajării peisagere;
- (e) terenuri de sport în aer liber;
- (f) tribune pentru spectatori;
- (g) construcții pentru activități sportive;
- (h) vestiare, grupuri sanitare, săli de antrenament, spații tehnice, pentru administrare și întreținere;
- (i) unități de alimentație publică, cu ADC de maxim 100 mp (cafeterie, cafenea, bufet etc)

Se conservă de regulă actualele utilizări, ce pot fi dezvoltate, reorganizate sau modernizate, în conformitate cu necesitățile actuale, în condițiile asigurării compatibilității cu structurile istorice care le găzduiesc

#### 2. UTILIZARI ADMISE CU CONDIȚIONARI

Acces auto pentru întreținere, intervenții, transport de materiale pe sistemul de alei și platforme pietonale și velo, cu condiția ca acesta să aibă caracter ocazional și limitat.

Pot fi luate în considerare conversii funcționale, cu condiția ca noile folosințe să facă parte de asemenea din categoria activităților admise și să fie compatibile cu spațiile / amenajările / clădirile existente.

Elemente aferente infrastructurii tehnico-edilitare, cu condiția să deservească exclusiv spațiul respectiv, să fie amplasate în subteran sau astfel încât să aibă un impact vizual minim, să nu producă poluare fonică sau de altă natură.

#### 3. UTILIZARI INTERZISE

Orice utilizări, altele decât cele admise la punctul 1 și punctul 2.

Sunt interzise lucrări de terasament și sistematizare verticală de natură să afecteze amenajările din spațiile publice sau de pe parcelele adiacente.

### SECȚIUNEA 3. CONDIȚII DE AMPLASARE, ECHIPARE ȘI CONFIGURARE A CLĂDIRILOR

Având în vedere diversitatea și specificitatea diferitelor clădiri / ansambluri, în general elemente

excepționale în țesutul urban istoric, condițiile de amplasare, echipare și configurare ale acestora se vor stabili în cadrul unor P.U.D. sau P.U.Z.C.P, cu respectarea prevederilor prezentului Regulament.

#### 4. CARACTERISTICILE PARCELELOR: SUPRAFEȚE, FORME, DIMENSIUNI

Se conservă structura cadastrală existentă.

Este admisibilă extinderea teritoriului zonelor verzi cu rol de complex sportiv, caz în care, pentru conservarea coerenței ansamblurilor istorice, se vor elabora un plan director (masterplan) și un P.U.Z.

#### 5. AMPLASAREA CLĂDIRILOR FAȚĂ DE ALINIAMENT

Se va stabili, după caz, prin P.U.D

#### 6. AMPLASAREA CLĂDIRILOR FAȚĂ DE LIMITELE LATERALE ȘI POSTERIOARE ALE PARCELELOR

Se va stabili, după caz, prin P.U.D

#### 7. AMPLASAREA CLĂDIRILOR UNELE FAȚĂ DE ALTELE PE ACEEAȘI PARCELĂ

Se va stabili, după caz, prin P.U.D

#### 8. CIRCULAȚII ȘI ACCESE

Se va conserva, de regulă, accesele actuale, rețeaua existentă de alei, profilele transversale și tipul de îmbrăcămînți ale acestora, ca parte esențială a imaginii urbane și a compoziției.

Sunt admise, pe baza unui plan director (masterplan) și P.U.Z, modificări ale tramei în scopul integrării acesteia în sistemul general urban al traseelor pietonale și velo, cu condiția conservării compoziției istorice.

Accesele la drumurile publice adiacente se vor reabilita / realiza conform avizului eliberat de administratorul acestora.

Pentru aleile pietonale și velo din interiorul spațiilor verzi se vor utiliza sisteme rutiere tradiționale – agregate compactate, pavaje din piatră naturală etc. Este admisibilă folosirea de îmbrăcămînți asfaltice permeabile, cu tratamente superficiale din agregate de balastieră, asemănătoare ca imagine aleilor din agregate compactate.

#### 9. STAȚIONAREA AUTOVEHICULELOR

Este interzisă parcare automobilelor pe teritoriul zonelor verzi. Acestea se vor organiza / reglementa în vecinătatea zonelor de intrare, ca parte a sistemului de parcaje / garaje publice.

Necesarul de parcaje va fi dimensionat conform Anexei 2 la prezentul regulament.

#### 10. ÎNĂLȚIMEA MAXIMĂ ADMISĂ A CLĂDIRILOR

Pentru clădiri noi înălțimea maximă la cornișă nu va depăși 9 m și respectiv (D)+P+1.

#### 11. ASPECTUL EXTERIOR AL CLĂDIRILOR

Autorizarea executării construcțiilor este permisă numai dacă aspectul lor exterior nu contravine funcțiunii acestora, caracterului zonei așa cum a fost el descris în preambul și peisajului urban.

Autorizarea executării construcțiilor care, prin conformare, volumetrie și aspect exterior, intră în contradicție cu aspectul general al zonei și depreciază valorile general acceptate ale urbanismului și arhitecturii, este interzisă.

#### Clădiri / corpuri noi

Arhitectura clădirilor va fi de factură modernă și va exprima caracterul programului. Se interzice realizarea de pastişe arhitecturale sau imitarea stilurilor istorice.

### Clădiri existente

Intervențiile asupra clădirilor monument istoric sau cu valoare ambientală se vor realiza în regim specific, numai pe bază de proiecte detaliate fundamentate pe studii istorice și investigații complexe asupra construcțiilor, avizate și autorizate conform legii.

Se vor folosi materiale și tehnici adecvate, de regulă cele tradiționale.

În cazul intervențiilor vizând reparația, reabilitarea, restaurarea corpurilor existente:

Se va conserva expresia arhitecturală și modernitatea fațadelor acestora cu excepția cazurilor în care se revine la o situație inițială sau anterioară considerată favorabilă.

Se interzice eliminarea decorațiilor specifice (ancadramente, cornișe, brâuri, colonete, pilaștri, etc). Reabilitarea termică nu poate constitui un pretext pentru eludarea acestei reglementări, în unele cazuri aceasta putând implica tehnologii și materiale speciale.

Tâmplăriile istorice se vor conserva prin restaurare. În mod excepțional, când acest lucru nu mai este posibil, se vor înlocui cu copii cu aspect identic cu originalele, reproducându-se toate detaliile și decorațiile.

Învelitorile acoperișelor vor fi din țiglă ceramică de culoare naturală. În situațiile în care învelitoarea e din tablă fâlfuită și structura șarpantei nu are capacitatea portantă pentru a susține țigla, se admite refacerea acesteia cu tablă lisă fâlfuită de culoare gri.

Jgheburile și burlanele se vor reface din tablă zincată, de zinc sau de cupru în manieră tradițională.

În cazul intervențiilor vizând restructurarea / extinderea corpurilor existente:

Se vor aplica reglementările anterioare

Se vor evidenția / diferenția în structura spațială și expresia arhitecturală propusă elementele existente conservate și cele noi.

## 12. CONDIȚII DE ECHIPARE EDILITARA ȘI EVACUAREA DEȘEURILOR

Zona e echipată edilitar complet.

Toate clădirile se vor racorda pentru utilitățile necesare la rețelele edilitare publice.

Se va da o atenție deosebită iluminatului exterior, ce va face obiectul unor studii de specialitate.

Se vor prevedea puncte de alimentare cu apă din rețeaua publică.

Se interzice conducerea apelor meteorice spre domeniul public sau parcelele vecine.

Firidele de bransament și contorizare vor fi integrate în împrejurimi sau clădiri.

Se interzice dispunerea aeriană a cablurilor de orice fel (electrice, telefonice, CATV etc).

În zona de întreținere se va organiza un spațiu destinat colectării deșeurilor, accesibil din spațiul public și unul pentru resturi vegetale (compost).

## 13. SPAȚII LIBERE ȘI SPAȚII PLANTATE

Se conservă, de regulă, actuala structură a spațiilor verzi, a sistemului de alei și platforme.

Intervenții importante asupra spațiilor verzi și a sistemului de alei și platforme se vor realiza numai pe bază de studii dendrologice și peisagere, în contextul conservării caracterelor specifice, istorice, pe baza unui P.U.D, cu avizul Comisiei Regionale a Monumentelor Istorice.

Suprafața spațiilor verzi propriu-zise, organizate pe solul natural vor ocupa minim 50% din suprafața totală a zonei verzi și vor cuprinde exclusiv vegetație (joasă, medie și înaltă). Suprafețele având o îmbrăcăminte de orice tip sunt cuprinse în categoria spațiilor libere.

Eliminarea arborilor maturi este interzisă, cu excepția situațiilor în care aceștia reprezintă un pericol iminent pentru siguranța persoanelor sau a bunurilor sau ar împiedică realizarea construcțiilor.

#### 14. ÎMPREJMUIRI

Spre spațiul public aliniamentul va fi obligatoriu închis pe toată lungimea sa prin împrejmuire.

Împrejmuirile orientate spre spațiul public vor avea un soclu opac cu înălțimea maximă de 80 cm și o parte transparentă, realizată din grilaj metalic sau într-un sistem similar care permite vizibilitatea în ambele direcții și pătrunderea vegetației. Înălțimea maximă a împrejmuirilor va fi de 2,2 m. Împrejmuirile vor putea fi dublate de garduri vii.

Împrejmuirile spre parcelele vecine vor avea maximum 2,20 m înălțime și vor fi de tip opac, de regulă din zidărie de cărămidă aparentă sau tencuită.

Tratamentul arhitectural al împrejmuirilor va fi corelat cu cel al clădirilor aflate pe parcelă.

### SECȚIUNEA 4. POSIBILITĂȚI MAXIME DE OCUPARE ȘI UTILIZARE A TERENULUI

#### 15. PROCENT MAXIM DE OCUPARE A TERENULUI (P.O.T.)

P.O.T. maxim = 10% (numai pentru clădiri ce includ spații interioare, de orice tip)

Această reglementare se va aplica și în cazul extinderii clădirilor existente sau al adăugării de noi corpuri de clădire, calculul făcându-se în mod obligatoriu pe întregul teritoriu al scuarului, grădinii sau parcului.

#### 16. COEFICIENT MAXIM DE UTILIZARE A TERENULUI (C.U.T.)

C.U.T. maxim = 0,2 (numai pentru clădiri ce includ spații interioare, de orice tip)

Această reglementare se va aplica și în cazul extinderii, mansardării, supraetajării clădirilor existente sau al adăugării de noi corpuri de clădire, calculul făcându-se în mod obligatoriu pe întregul teritoriu al scuarului, grădinii sau parcului.

## ZCP\_Ve -Zonă construită protejată Zona verde de protecție a apelor sau cu rol de culoar ecologic

### SECȚIUNEA 1. CARACTERUL ZONEI

Zona cuprinde culoarele râului Someșul Mic și al Canalului Morii. Sunt incluse albiile minore, amenajările hidrologice, cele de maluri, fâșii verzi, circulații pietonale și velo, mobilier urban etc, structurate într-o configurație caracteristică pentru imaginea urbană a orașului istoric. Importante pentru identitatea zonei sunt de asemenea pasarela Elisabeta și stâlpul portal de transport al energiei electrice de pe râul Someș, ca și podețele de acces la clădiri de pe Canalului Morii.

Culoarele date de malurile cursurilor de apă oferă oportunitatea dezvoltării unor spații verzi și trasee pietonale și a creării unor legături avantajoase între diferitele zone ale orașului.

#### A. CONDIȚIONĂRI PRIMARE

Este interzisă schimbarea destinației acestei categorii de spații. Această reglementare are caracter definitiv și nu poate fi schimbată prin P.U.Z.

Organizarea de ansamblu a culoarelor Someșului și Canalului Morii va fi reglementată prin intermediul unor planuri directoare / P.U.Z. întocmite pentru întregul parcurs intravilan al acestora sau pentru segmente semnificative ale acestui parcurs. Planurile directoare vor stabili caracterul general al fiecărui tronson, secțiunile / profilele de principiu ale malurilor, relațiile cu catierele riverane, seturi de măsuri, recomandări, restricții, servituți etc. Planurile directoare vor stabili tronsoanele pentru care se vor elabora P.U.D., în vederea amenajării și organizării concrete a spațiilor.

Pentru intervenții ce vizează reabilitarea / restaurarea acestui tip de spații se vor elabora P.U.D, în conformitate cu Metodologia de elaborare și conținutul - cadru al documentațiilor de urbanism pentru zone construite protejate.

Tema de proiectare pentru elaborarea P.U.D. va fi avizată în prealabil de către CTATU și Comisia Regională a Monumentelor Istorice.

Autorizarea lucrărilor de restaurare / reabilitare se va face pe baza prezentului Regulament, cu avizul Comisiei Regionale a Monumentelor Istorice.

Nu sunt acceptate derogări de la prezentul Regulament.

Intervențiile vor urmări în primul rând conservarea coerenței ansamblului, reabilitarea amenajărilor, plantațiilor, ameliorarea elementelor peisagere și de mediu.

Intervențiile asupra domeniului public vor ține cont de caracterul istoric al acestuia.

Amplasamentele și categoriile de mijloace de publicitate permise vor fi cele stabilite prin Regulamentul local de publicitate aprobat de Consiliul Local.

#### B. SERVITUȚI PENTRU OBIECTIVE DE UTILITATE PUBLICĂ AFLATE ÎN ZONĂ, ALTE RESTRICȚII

Se vor aplica în mod obligatoriu servituțile generate de obiectivele de utilitate publică precum și celelalte restricții, așa cum sunt ele evidențiate în PUG - planșa 3.2. „Reglementări Urbanistice – Unități Teritoriale de Referință” și în RLU – Cap. 2 – Terenuri și Zone cu Regim Special și Cap. 3 - Condiții Generale Privitoare la Construcții.

##### **Servituți de utilitate publică:**

Pentru trasa stradală până la nivel de colectoare se vor aplica servituțile așa cum sunt ele marcate în PUG (a se vedea planșa 3.2. „Reglementări Urbanistice – Unități Teritoriale de Referință”).

În cazul elaborării PUZ, în cadrul acestuia se vor stabili locații concrete și servituțile de utilitate publică aferente pentru trasa stradală de interes local, infrastructura edilitară, spațiile verzi



etc, conform programului urbanistic stabilit prin Avizul de Oportunitate (Avizul Arhitectului Șef).

Emiterea Autorizației de construire pentru alte lucrări decât cele de utilitate publică pentru alte lucrări decât cele de utilitate publică, pe terenurile afectate de o servitute de utilitate publică, este interzisă.

Prin excepție, pentru imobilele existente grevate de o servitute publică, până la aplicarea acesteia, pot fi autorizate lucrări care nu conduc la amplificarea volumului construcțiilor cum ar fi: lucrări de întreținere curentă, modificări interioare sau schimbări de destinație, lucrări cu caracter provizoriu: panouri de afisaj, firme și reclame, lucrări de consolidare.

### C. REGLEMENTĂRI PENTRU SPAȚIUL PUBLIC

Amenajarea și utilizarea spațiului public se va face cu respectarea reglementărilor cuprinse în Anexa 4 și a reglementărilor de mai jos.

Reabilitarea și modernizarea spațiilor publice va fi abordată de o manieră integrată, având în vedere că aceste spații sunt o componentă a sistemului, și se va desfășura numai pe bază de proiecte complexe de specialitate ce vor viza ameliorarea imaginii urbane în concordanță cu caracterul istoric al acestuia, dezvoltarea cu prioritate a deplasărilor pietonale și a spațiilor destinate acestora, a modalităților de deplasare velo, reglementarea circulației autovehiculelor și a parcării, organizarea mobilierului urban și a vegetației. Acestea vor obține Avizul Arhitectului Șef și de al Comisiei Regionale a Monumentelor Istorice.

Mobilierul urban va fi integrat unui concept coerent pentru imaginea urbană a spațiilor publice din întregul ansamblu protejat.

## SECȚIUNEA 2. UTILIZARE FUNCȚIONALĂ

Se va aplica lista utilizărilor / activităților corespunzătoare fiecărei categorii de funcțiuni, conform Anexei 1 la prezentul Regulament.

### 1. UTILIZARI ADMISE

- (a) plantații înalte, medii și joase;
- (b) sistem de alei și platforme pentru circulații pietonale și velo;
- (c) mobilier urban, amenajări pentru joacă, odihnă, sport și alte activități în aer liber compatibile;
- (d) edicule, componente ale amenajării peisagere;
- (e) lucrări și amenajări hidrotehnice.

Se conservă de regulă actualele utilizări, ce pot fi dezvoltate, reorganizate sau modernizate, în conformitate cu necesitățile actuale, în condițiile asigurării compatibilității cu structurile istorice care le găzduiesc.

### 2. UTILIZARI ADMISE CU CONDIȚIONARI

Elemente aferente infrastructurii tehnico-edilitare, cu condiția să fie amplasate în subteran sau astfel încât să aibă un impact vizual minim, să nu producă poluare fonică sau de altă natură.

### 3. UTILIZARI INTERZISE

Orice utilizări, altele decât cele admise la punctul 1 și punctul 2

## SECȚIUNEA 3. CONDIȚII DE AMPLASARE, ECHIPARE ȘI CONFIGURARE A CLADIRILOR

### 4. CARACTERISTICILE PARCELELOR: SUPRAFETE, FORME, DIMENSIUNI

Se conservă structura cadastrală existentă.

Este admisibilă extinderea teritoriului zonelor verzi, caz în care, pentru conservarea coerenței ansamblurilor istorice se vor elabora un plan director (masterplan) și un P.U.Z.

### 5. AMPLASAREA CLĂDIRILOR FAȚĂ DE ALINIAMENT

Nu e cazul.

#### **6. AMPLASAREA CLĂDIRILOR FAȚĂ DE LIMITELE LATERALE ȘI POSTERIOARE ALE PARCELELOR**

Nu e cazul.

#### **7. AMPLASAREA CLĂDIRILOR UNELE FAȚĂ DE ALTELE PE ACEEAȘI PARCELĂ**

Nu e cazul.

#### **8. CIRCULAȚII ȘI ACCESE**

Sunt admise, pe baza unui plan director (masterplan) și P.U.Z., modificări ale organizării spațiale în scopul integrării acestora în sistemul general urban al traseelor pietonale și velo, cu condiția conservării, acolo unde e cazul, a traseelor și compozițiilor istorice.

Pentru aleile pietonale și velo din interiorul spațiilor verzi se vor utiliza sisteme rutiere tradiționale – agregate compactate, pavaje din piatră naturală etc. Este admisibilă folosirea de îmbrăcămînți asfaltice cu tratamente superficiale din agregate de balastieră, asemănătoare ca imagine aleilor din agregate compactate.

#### **9. STAȚIONAREA AUTOVEHICULELOR**

Este interzisă parcarea automobilelor pe teritoriul zonelor verzi. Acestea se vor organiza / reglementa ca parte a sistemului de parcaje / garaje publice.

#### **10. ÎNĂLȚIMEA MAXIMĂ ADMISĂ A CLĂDIRILOR**

Nu e cazul

#### **11. ASPECTUL EXTERIOR AL CLĂDIRILOR**

Nu e cazul

#### **12. CONDIȚII DE ECHIPARE EDILITARĂ ȘI EVACUAREA DEȘEURILOR**

Zona e echipată edilitar complet.

Se va da o atenție deosebită iluminatului public, ce va face obiectul unor studii de specialitate.

Se vor prevedea puncte de alimentare cu apă din rețeaua publică.

Se interzice dispunerea aeriană a cablurilor de orice fel (electrice, telefonice, CATV etc).

#### **13. SPAȚII LIBERE ȘI SPAȚII PLANTATE**

Se conservă, de regulă, actuala structură a spațiilor verzi, a sistemului de alei și platforme.

Intervenții importante asupra spațiilor verzi și a sistemului de alei și platforme se vor realiza numai pe bază de studii dendrologice și peisagere, în contextul conservării caracterelor specifice, istorice, pe baza unui P.U.D., cu avizul Comisiei Regionale a Monumentelor Istorice.

Eliminarea arborilor maturi este interzisă, cu excepția situațiilor în care aceștia reprezintă un pericol iminent pentru siguranța persoanelor sau a bunurilor sau ar împiedică realizarea construcțiilor.

#### **14. ÎMPREJMUIRI**

Ca regulă generală împrejmuirile spre spațiile publice adiacente vor fi realizate prin dispunerea perimetrală a unor garduri vii.

Împrejmuirile pe zonele de învecinare cu proprietăți private vor fi de tip transparent, cu înălțimea maximă de 2,20 m.

### **SECȚIUNEA 4. POSIBILITĂȚI MAXIME DE OCUPARE ȘI UTILIZARE A TERENULUI**

317

**15. PROCENT MAXIM DE OCUPARE A TERENULUI (P.O.T.)**

P.O.T maxim = 1%

**16. COEFICIENT MAXIM DE UTILIZARE A TERENULUI (C.U.T.)**

C.U.T. maxim = 0,01

## ZCP\_RiM Zonă construită protejată Restructurarea zonelor cu caracter industrial - Zonă mixtă

### SECȚIUNEA 1. CARACTERUL ZONEI

#### Caracterul actual

Unități industriale aflate în general în proprietate privată, dispunând de suprafețe însemnate de teren, situate în locații importante pentru dezvoltarea orașului și incluzând elemente semnificative de patrimoniu industrial sau feroviar, construite în prima jumătate a secolului al XX-lea.

Activitatea industrială sau feroviară inițială a încetat sau s-a restrâns considerabil. În prezent o parte din spații sunt închiriate micilor întreprinderi pentru activități de producție și servicii de tip industrial sau cvasiindustrial, depozitare etc, desfășurate în general în condiții improvizate, precare, neadecvate. Unele spații sunt complet neutilizate.

Incintele industriale evidențiază o structurare internă mediocră, dezordonată, rezultat al unor dezvoltări în timp nesistematice, zonele de acces / primire (preuzinalele) fiind disfuncționale sau inexistente.

Infrastructura urbană e în general degradată.

Terenurile prezintă un nivel variabil de contaminare în urma activităților industriale ce s-au desfășurat aici.

Se instituie statutul de zonă construită protejată datorită valorilor urbanistice și arhitecturale pe care le înglobează. În cadrul ei se regăsesc clădiri monument istoric, clasate individual în Lista Monumentelor Istorice, precum și clădiri propuse spre includere în această listă.

#### A. CONDIȚIONĂRI PRIMARE

Prin PUG teritoriile industriale existente își păstrează destinația actuală. Până la încheierea Contractului de Restructurare, intervențiile în aceste zone se vor conforma RLU aferent UTR Ei

Restructurarea / schimbarea destinației terenurilor unităților industriale poate fi acceptată de către administrația publică locală. Restructurarea, respectiv schimbarea destinației acestor terenuri va fi condiționată de:

- (a) detalierea reglementărilor prin intermediul unui P.U.Z. pentru Zone Construite Protejate, aprobat conform legii;
- (b) aplicarea unei proceduri de restructurare pe baza unui contract încheiat între municipalitate și proprietarii terenurilor.

#### Planul Urbanistic Zonal pentru Zone Construite Protejate

PUZCP și RLU aferent se va elabora în conformitate cu Metodologia de elaborare și conținutul - cadru al documentațiilor de urbanism pentru zone construite protejate.

Teritoriul de studiu al PUZCP este o întreagă Unitate Teritorială de Referință ZCP RiM. Tema de proiectare pentru elaborarea PUZCP va fi avizată în prealabil de CTATU și de Comisia Regională a Monumentelor Istorice.

Până la aprobarea PUZCP, autorizarea lucrărilor de construire / desființare se va face pe baza prezentului Regulament, cu avizul Comisiei Regionale a Monumentelor Istorice.

Nu sunt acceptate derogări de la prezentul regulament. Reglementări diferite privind utilizarea terenului, regimul de construire, amplasarea clădirilor față de aliniament, relațiile față de limitele laterale sau posterioare ale parcelei, înălțimea clădirilor, coeficientul de utilizare a terenului, procentul de ocupare a terenului, se pot institui numai prin PUZCP aprobat conform legii.

Clădirile din interiorul zonei au fost clasificate în patru categorii și marcate ca atare în planșa 3.2. „Reglementări Urbanistice – Unități Teritoriale de Referință” și în Anexa 5 a prezentului

regulament, în conformitate cu Studiul de Fundamentare privind Delimitarea Zonelor Protejate aferent prezentului PUG:

- 1 - clădiri monument istoric, clasate ca atare în Lista Monumentelor Istorice republicată în anul 2010 – intervențiile asupra acestora se vor realiza în regim specific
- 1A - clădiri echivalente ca valoare monumentelor istorice, ce ar putea fi clasate ca monument istoric - intervențiile asupra acestora se vor realiza în regim specific monumentelor istorice
- 2 - clădiri cu valoare artistică ambientală – pentru această categorie e interzisă desființarea totală sau parțială, modificarea expresiei arhitecturale, alterarea elementelor arhitecturale caracteristice
- 3 - clădiri neutre pentru care e acceptabilă restructurarea totală sau parțială

Intervențiile vor urmări conservarea coerenței ansamblului și ridicarea gradului de finisare urbană, restaurarea, conservarea și deparazitarea fondului construit valoros.

Orice lucrare / intervenție vizând fondul construit sau amenajat din interiorul zonei protejate va fi supusă autorizării, cu excepția aceleia de rezugrăvire a fațadelor în aceeași culoare și cu același material, fără modificarea / afectarea modenaturii acestora, pentru care se va obține în prealabil avizul Comisiei Regionale a Monumentelor Istorice. Aceasta poate cere schimbarea culorii, a materialului, sau reabilitarea / refacerea modenaturii fațadei.

Intervențiile se vor realiza pe baza unui studiu care privește o parcelă întreagă, în înțeles urban. Se pot interzice anumite intervenții care nu vizează întreg imobilul / corpul de clădire: extinderi, mansardări, modificări diverse, reabilitari - înlocuiri de ferestre, deschideri de goluri, tencuiri și zugrăviri parțiale etc. Mansardarea clădirilor monument istoric sau cu valoare ambientală nu este acceptabilă în toate cazurile, fiind condiționată de structura și valoarea șarpantei, de vizibilitatea din spațiul public, de accesibilitatea nivelului podului etc.

Reciclarea integrală a fondului construit poate viza numai parcelele / corpurile marcate ca atare în planșa 3.2. „Reglementări Urbanistice – Unități Teritoriale de Referință”. Nu se admit intervenții care permanentizează corpurile parazitare (reparații capitale, extinderi etc).

### **Procedura de restructurare**

Pentru schimbarea destinației acestor terenuri se va aplica o Procedură de restructurare pe bază de contract între Consiliul Local al Municipiului Cluj-Napoca și proprietarii unităților industriale. Etapele procedurii implică:

- (a) negocieri cu administrația publică locală pentru stabilirea condițiilor-cadru de restructurare – prin care se vor stabili noul profil funcțional, principalii indicatori urbanistici, obiectivele de interes public necesare în zonă (trama stradală de interes general și local, infrastructura edilitară, spațiile verzi, locurile de joacă pentru copii, piațete, instituții publice de învățământ, sănătate, locințe sociale etc) și terenurile aferente acestora, ce vor trece în proprietate publică, parametrii economici ai operațiunii, drepturile și obligațiile părților etc - în limitele prevederilor prezentului Regulament.
- (b) elaborarea studiilor urbanistice (masterplan ce va trata teme ca - accesibilitatea, organizarea spațialfuncțională, infrastructura, traficul, parcarele autovehiculelor, sistemul de spații publice, servituțile de utilitate publică ce grevează teritoriul respectiv, parametrii tehnico-economici) și de mediu necesare. Se va elabora un studiu de fezabilitate.
- (c) finalizarea negocierilor pe baza datelor furnizate de studiile mai sus menționate, ce devin parte integrantă din contract.
- (d) încheierea contractului de restructurare între Consiliul Local al Municipiului Cluj-Napoca și deținătorul unității industriale.
- (e) elaborarea PUZ de restructurare și a RLU aferent.**

Clădirile cu valoare de patrimoniu industrial vor fi în mod obligatoriu păstrate și, în cazul restructurării, integrate în noua structură urbană

Intervențiile asupra domeniului public vor ține cont de caracterul istoric al acestuia și vor fi supuse spre avizare Comisiei Zonale a Monumentelor Istorice și autorizării.

Amplasamentele și categoriile de mijloace de publicitate permise vor fi cele stabilite prin

## B. SERVIUȚI PENTRU OBIECTIVE DE UTILITATE PUBLICĂ AFLATE ÎN ZONĂ, ALTE RESTRICȚII

Se vor aplica în mod obligatoriu servituțile generate de obiectivele de utilitate publică precum și celelalte restricții, așa cum sunt ele evidențiate în PUG - planșa 3.2. „*Reglementări Urbanistice – Unități Teritoriale de Referință*” și în RLU – *Cap. 2 – Terenuri și Zone cu Regim Special și Cap. 3 - Condiții Generale Privitoare la Construcții.*

### **Servituți de utilitate publică:**

Pentru trama stradală până la nivel de colectoare se vor aplica servituțile așa cum sunt ele marcate în PUG (a se vedea planșa 3.2. „*Reglementări Urbanistice – Unități Teritoriale de Referință*”).

În cazul elaborării PUZ, în cadrul acestuia se vor stabili locații concrete și servituțile de utilitate publică aferente pentru trama stradală de interes local, infrastructura edilitară, spațiile verzi etc, conform programului urbanistic stabilit prin Avizul de Oportunitate (Avizul Arhitectului Șef).

Emiterea Autorizației de construire pentru alte lucrări decât cele de utilitate publică pentru alte lucrări decât cele de utilitate publică, pe terenurile afectate de o servitute de utilitate publică, este interzisă.

Prin excepție, pentru imobilele existente grevate de o servitute publică, până la aplicarea acesteia, pot fi autorizate lucrări care nu conduc la amplificarea volumului construcțiilor cum ar fi: lucrări de întreținere curentă, modificări interioare sau schimbări de destinație, lucrări cu caracter provizoriu: panouri de afisaj, firme și reclame, lucrări de consolidare.

Suprafețele de teren grevate de servituți de utilitate publică vor fi dezmembrate din parcelele inițiale și înscrise în C.F. cu destinația de *teren rezervat pentru servitute de utilitate publică.*

## C. REGLEMENTARI PENTRU SPAȚIUL PUBLIC

Amenajarea și utilizarea spațiului public se va face cu respectarea reglementărilor cuprinse în Anexa 4 și a reglementărilor de mai jos.

Procesul de reabilitare și modernizare a spațiului public se va desfășura numai pe bază de proiecte complexe de specialitate ce vor viza ameliorarea imaginii urbane în concordanță cu caracterul acestuia, dezvoltarea cu prioritate a deplasărilor pietonale și a spațiilor destinate acestora, a modalităților de deplasare velo, reglementarea circulației autovehiculelor și a parcării, organizarea mobilierului urban și a vegetației. Acestea vor obține Avizul Arhitectului șef și al Comisiei Regionale a Monumentelor Istorice.

Piețele / piațetele vor fi organizate ca spații pietonale, traficul motorizat putând ocupa maximum două laturi.

Spațiile verzi, de tipul scuarurilor sau grădinilor vor avea acces public nelimitat.

Mobilierul urban va fi integrat unui concept coerent pentru imaginea urbană a spațiilor publice din întregul ansamblu protejat.

Cablurile electrice și de comunicații se vor introduce în subteran, ca și toate celelalte rețele edilitare.

## SECȚIUNEA 2. UTILIZARE FUNCȚIONALĂ

Se va aplica lista utilizărilor / activităților corespunzătoare fiecărei categorii de funcțiuni, conform Anexei 1 la prezentul Regulament.

### 1. UTILIZĂRI ADMISE

Structură funcțională mixtă incluzând locuire colectivă, activități administrative, de administrarea afacerilor, financiar-bancare, terțiare, culturale, de învățământ, de sănătate, de turism etc. Locuirea va ocupa între 30 și 70% din suprafața construită desfășurată totală (raportul optim între locuire și

321

celelalte activități ar fi de 1:1).

Parterele spre principalele spații publice vor avea funcțiuni de interes pentru public. Conversia funcțională și restructurarea clădirilor cu valoare de patrimoniu industrial pentru tipurile de activități admise, ce vor fi în mod obligatoriu păstrate și integrate în noua structură urbană.

## 2. UTILIZARI ADMISE CU CONDIȚIONĂRI

Se admit utilizări monofuncționale pentru funcțiuni ample de publice sau de interes public major – complex expozițional, centru de congrese și conferințe, campus universitar / de cercetare, sală polivalentă, centru medical de mari dimensiuni, parc sportiv sau tematic etc.

Se admite conversia și restructurarea clădirilor industriale sau de alt fel existente pentru tipurile de activități admise, cu condiția integrării acestora în noua structură urbană.

Garaje publice sau private sub și supraterane în clădiri dedicate cu următoarele condiții:

(a) să nu ocupe frontul spre spațiul public (să fie amplasate în interiorul parcelei, în spatele unui tract dedicat altor funcțiuni)

(b) accesul autovehiculelor să se realizeze acolo unde este posibil din străzi cu circulație redusă / secundare și să fie organizat astfel încât să nu perturbe traficul

## 3. UTILIZARI INTERZISE

Activități / servicii de tip industrial sau cvasiindustrial, poluante de orice natură, cu risc tehnologic sau incomode prin traficul generat.

Depozitare en gros.

Depozitare de materiale refolosibile.

Comerț en gros.

Comerț en detail în clădiri independente de tip supermarket, hypermarket (big box), mall etc.

Comerț și alimentație publică practicate prin vitrine / ferestre.

Garaje în clădiri provizorii sau permanente independente amplasate în interiorul parcelelor.

Elemente supraterane independente ale infrastructurii tehnico-edilitare dispuse pe spațiul public.

Ansambluri monofuncționale rezidențiale.

Locuire de tip individual

Construcții provizorii de orice natură. Instalații / utilaje exterioare, montate pe fațada dinspre spațiul public a imobilelor.

Sunt interzise lucrări de terasament și sistematizare verticală de natură să afecteze amenajările din spațiile publice sau de pe parcelele adiacente

## SECȚIUNEA 3. CONDIȚII DE AMPLASARE, ECHIPARE ȘI CONFIGURARE A CLĂDIRILOR

Condițiile de amplasare, echipare și configurare a clădirilor se vor stabili în cadrul PUZ, cu respectarea prevederilor prezentului Regulament

## 4. CARACTERISTICILE PARCELELOR: SUPRAFEȚE, FORME, DIMENSIUNI

Parcelarea terenului se va realiza în cadrul P.U.Z. Tesutul urban se va organiza după principiul cvartalului, cu spații publice – străzi și piețe specifice acestui mod de construcție urbană.

În cazul parcelării cvartalelor, parcelele vor avea în mod obligatoriu următoarele caracteristici:

(a) front la stradă

(b) lungimea frontului la stradă mai mare sau egală cu 18 m

(c) adâncimea mai mare decât frontul la stradă

(d) suprafața va mare sau egală cu 500 mp

Frontul parcelelor adiacent fiecărui spațiu public va fi uniform ca deschidere. Pentru cvartalele cu locuințe la nivelurile superioare se va aplica contractul de curte comună (spațiul neconstruit va fi

folosit în comun, numai în scop rezidențial).

#### 5. AMPLASAREA CLĂDIRILOR FAȚĂ DE ALINIAMENT

Clădirile vor fi amplasate în aliniament, cu excepția celor situate pe străzi secundare, cu locuințe la parter, pentru care alinierea se va realiza în retragere de minimum 3 m, cu respectarea obiceiului locului. Ca principiu, clădirile se vor dispune în regim de construire închis.

#### 6. AMPLASAREA CLĂDIRILOR FAȚĂ DE LIMITELE LATERALE ȘI POSTERIOARE ALE PARCELELOR

Clădirile se vor dezvolta între limitele laterale ale parcelelor, pe o adâncime de maximum 20 m de la aliniament (sau aliniere).

Prin excepție, în situațiile în care organizarea spațială impune local deschideri în frontul străzii, pe fiecare din cele două parcele adiacente retragerile față de limita laterală comună va fi mai mare sau egală cu 4,5 m.

Clădirile se vor dispune în interiorul unei fâșii de teren adiacente aliniamentului (sau alinierii), cu adâncimea de maximum 18 m. În același timp, retragerea față de limitele posterioare ale parcelelor va fi mai mare sau egală cu jumătate din înălțimea clădirilor, măsurată la cornișa superioară sau atic în punctul cel mai înalt, dar nu mai puțin de 9 m.

#### 7. AMPLASAREA CLĂDIRILOR UNELE FAȚĂ DE ALTELE PE ACEEAȘI PARCELA

În conformitate cu P.U.Z. de restructurare.

#### 8. CIRCULAȚII ȘI ACCESE

Autorizarea executării construcțiilor este permisă numai dacă există posibilități de acces la drumurile publice, în mod direct.

Se vor prevedea accese pietonale și carosabile de acces la garaje, conform normelor.

Orice acces la drumurile publice se va face conform avizului și autorizației speciale de construire, eliberate de administratorul acestora.

Pentru amenajările curților cu rol pietonal și carosabile din interiorul parcelelor se recomandă utilizarea învelitorilor permeabile.

#### 9. STAȚIONAREA AUTOVEHICULELOR

Necesarul de parcaje va fi dimensionat conform Anexei 2 la prezentul regulament. Atunci când se prevăd funcțiuni diferite în interiorul aceleiași parcele, necesarul de parcaje va fi determinat prin însumarea numărului de parcaje necesar fiecărei funcțiuni în parte. Pentru clădirile noi, staționarea autovehiculelor se va realiza în proporție minimă de 75% în spații specializate, dispuse la subsolul / demisolul / parterul acestora.

Parcajele amenajate la sol vor respecta normele sanitare în vigoare, respectiv vor păstra o distanță minimă de 5 m față de ferestrele camerelor de locuit.

Alternativ, se poate asigura staționarea autovehiculelor în clădiri dedicate, situate la o distanță de maximum 150 m de imobil, dacă pentru locurile necesare există un drept real de folosință.

#### 10. ÎNĂLȚIMEA MAXIMĂ ADMISĂ A CLĂDIRILOR

Înălțimea clădirilor va fi determinată prin PUZ de restructurare, în plus aplicându-se cumulativ următoarele criterii:

(a) pentru clădirile comune înălțimea maximă la cornișă nu va depăși 22 m, iar înălțimea totală (maximă) nu va depăși 25 m, respectiv un regim de înălțime de (1-3S) + P+5+1R. Ultimul nivel admis va avea o retragere față de planul fațadei de minimum 1,80 m

(b) pentru clădirile de colț se poate admite o înălțime maximă la cornișă ce nu va depăși 25 m, iar



323

înălțimea totală (maximă) nu va depăși 25 m, respectiv un regim de înălțime de (1-3S) + P+5+1R, (1-3S)+P+6

(c) pentru clădirile cu funcțiuni deosebite și aflate în poziții urbane privilegiate (dominante), prin P.U.Z. se pot stabili regimuri de înălțime mai mari.

## 11. ASPECTUL EXTERIOR AL CLĂDIRILOR

Autorizarea executării construcțiilor este permisă numai dacă aspectul lor exterior nu contravine funcțiunii acestora, caracterului zonei așa cum a fost el descris în preambul și peisajului urban. Autorizarea executării construcțiilor care, prin conformare, volumetrie și aspect exterior, intră în contradicție cu aspectul general al zonei și depreciază valorile general acceptate ale urbanismului și arhitecturii, este interzisă.

### Clădiri noi

Arhitectura clădirilor va fi de factură modernă și va exprima caracterul programului (imobile cu funcțiune mixă, implicând locuirea la nivelele superioare). Se interzice realizarea de pașișe arhitecturale sau imitarea stilurilor istorice.

Volumetria se va conforma tipologiilor specifice construcției urbane cu cvartale. Fațadele spre spațiile publice vor fi plane și se vor situa în aliniament / aliniere. Se admite realizarea de balcoane, bow-window-uri etc, începând de la înălțimea de 4,00 m de la cota trotuarului, peste spațiul public, cu condiția ca acestea să nu fie dispuse la ultimul nivel de sub cornișă și să ocupe, cumulativ, maximum o treime din lungimea frontului clădirii.

Acoperirea clădirilor va fi plată, (acoperișuri terasă sau cu pante mai mici de 10%).

Raportul plin-gol, ca și materialele de finisaj admise vor fi reglementate prin PUZ de restructurare în concordanță cu caracterul arhitectural impus de profilul funcțional, de o manieră limitativă pentru a determina un imagine urbană unitară.

Culorile vor fi pastelate, deschise, apropiate de cele naturale. Se interzice folosirea culorilor saturate, stridente, la toate elementele construcției.

### Clădiri industriale supuse conversiei funcționale

Se vor conserva expresia arhitecturală, modernitatea și materialele de finisaj ale fațadelor clădirilor cu valoare de patrimoniu industrial. Reabilitarea termică nu poate constitui un pretext pentru eludarea acestei reglementări, în unele cazuri aceasta putând implica tehnologii și materiale speciale.

Se vor evidenția / diferenția în structura spațială și expresia arhitecturală propusă elementele existente conservate și cele noi.

Firmele comerciale / necomerciale și vitrinele vor respecta reglementările cuprinse în Anexa 3 la prezentul regulament.

## 12. CONDIȚII DE ECHIPARE EDILITARĂ ȘI EVACUAREA DEȘEURILOR

Zona va fi echipată edilitar complet ca precondiție a autorizării construcțiilor de orice fel.

Toate clădirile se vor racorda pentru asigurarea utilităților necesare la rețelele edilitare publice.

Se interzice conducerea apelor meteorice spre domeniul public sau parcelele vecine. Firidele de branșament și contorizare vor fi integrate în clădiri.

Se interzice dispunerea aeriană a cablurilor de orice fel (electrice, telefonice, CATV etc). Fiecare parcelă va dispune de un spațiu interior parcelei (eventual integrat în clădire) destinat colectării deșeurilor menajere, accesibil din spațiul public.

## 13. SPAȚII LIBERE ȘI SPAȚII PLANTATE

Pe ansamblul unei parcele, spațiile verzi organizate pe solul natural vor ocupa minim 30% din suprafața totală și vor cuprinde exclusiv vegetație (joasă, medie și înaltă). Suprafețele având o

324

îmbrăcămintele de orice tip sunt cuprinse în categoria spațiilor libere.

Pe fâșia de teren cuprinsă între stradă / spațiu public și clădirile retrase de la alinimanent (grădina de fațadă), minim 60% din suprafețe vor fi organizate ca spații verzi.

Eliminarea arborilor maturi este interzisă, cu excepția situațiilor în care aceștia reprezintă un pericol iminent pentru siguranța persoanelor sau a bunurilor sau ar împiedică realizarea construcțiilor.

Se recomandă ca, în interiorul cvartalelor, mai ales în cazul în care locuirea e prezentă, spațiul neconstruit să fie utilizat pe principiul contractului de curte comună (spațiul neconstruit să fie folosit în comun, mai ales în scop rezidențial).

#### 14. ÎMPREJMUIRI

Ca regulă generală, având în vedere structura spațială reglementată, spre spațiul public nu se vor realiza împrejurimi.

În cazuri particulare, când se impune realizarea de împrejurimi spre spațiul public, acestea vor avea un soclu opac cu înălțimea maximă de 80 cm și o parte transparentă, realizată din grilaj metalic sau într-un sistem similar care permite vizibilitatea în ambele direcții și pătrunderea vegetației. Înălțimea maximă a împrejurimilor va fi de 2,2 m. Împrejurimile vor putea fi dublate de garduri vii. În cazul în care împrejurimile sunt necesare (se separă funcțiuni ce necesită delimitarea propriului teren), împrejurimile spre parcelele vecine vor avea maximum 2,20 m înălțime și vor fi de tip transparent sau opac.

Porțile împrejurimilor situate în aliniament se vor deschide fără a afecta spațiul public. Tratatamentul arhitectural al împrejurimilor va fi corelat cu cel al clădirilor aflate pe parcelă.

### SECȚIUNEA 4. POSIBILITAȚI MAXIME DE OCUPARE ȘI UTILIZARE A TERENULUI

#### 15. PROCENT MAXIM DE OCUPARE A TERENULUI (P.O.T.)

Pentru clădirile comune:

P.O.T. maxim = 60%

Pentru nivelele cu destinație de locuire AC maximă = 40% x St (suprafața terenului) pentru parcelele comune și respectiv AC maximă = 50% x St pentru parcelele de colț

Pentru clădirile situate în poziții particulare și pentru destinații / utilizări speciale (conform listei de activități admise / admise cu condiționări) POT se va stabili prin PUZ de restructurare, în funcție de cerințele programului arhitectural și de poziția urbană.

#### 16. COEFICIENT MAXIM DE UTILIZARE A TERENULUI (C.U.T.)

Pentru clădirile comune:

C.U.T. maxim = 2,8

Pentru clădirile situate în poziții particulare și cu destinații / utilizări speciale (conform listei de activități admise / admise cu condiționări) C.U.T. se va stabili prin PUZ de restructurare, în funcție de cerințele programului arhitectural și de poziția urbană

## **ZCP\_Et - Zonă construită protejată Zonă de activități economice cu caracter terțiar**

### **SECȚIUNEA 1. CARACTERUL ZONEI**

Zonă dedicată activităților economice de tip terțiar, uneori grupate în ansambluri semnificative, dispunând de clădiri dedicate. Predominantă e organizarea urbanistică de tip deschis, cu imobile situate în retragere față de aliniament, cu regim mediu de înălțime. Sunt incluse în zona construită protejată datorită valorilor urbanistice și a celor arhitecturale pe care le înglobează. Unele dintre acestea sunt clasate individual în Lista Monumentelor Istorice.

**Subzone: SZCP\_Et** – Subzonă de activități economice cu caracter terțiar situate în zone cu alt caracter Clădiri / ansambluri semnificative dedicate exclusiv activităților economice de tip terțiar înserate în zone cu caracter preponderent sau exclusiv rezidențial de toate tipurile, cu adresabilitate la nivel zonal sau municipal. Se remarcă prin prezența semnificativă în peisajul urban datorită modului distinct de ocupare a terenului sau caracterului și valorii arhitecturale. Sunt incluse în zona construită protejată datorită valorilor urbanistice și a celor arhitecturale pe care le înglobează. Unele dintre acestea sunt clasate individual în Lista Monumentelor Istorice.

### **A. CONDIȚIONĂRI PRIMARE**

#### **ZCP\_Et**

Pentru intervenții ce vizează restructurarea funcțională și / sau transformarea / completarea spațială a unei clădiri / ansamblu se vor elabora, după caz, un PUD sau un PUZ pentru Zone Construite Protejate (PUZCP) cu RLU aferent, în conformitate cu Metodologia de elaborare și conținutul - cadru al documentațiilor de urbanism pentru zone construite protejate.

Teritoriul de studiu al PUZCP este ansamblul în integralitatea sa.

Tema de proiectare pentru elaborarea PUZCP va fi avizată în prealabil de CTATU și de Comisia Regională a Monumentelor Istorice.

#### **ZCP\_Et**

#### **SZCP\_Et**

Autorizarea lucrărilor de restaurare / reabilitare se va face pe baza prezentului regulament, cu avizul Comisiei Regionale a Monumentelor Istorice.

Nu sunt acceptate derogări de la prezentul regulament. Reglementări diferite privind utilizarea terenului, regimul de construire, amplasarea clădirilor față de aliniament, relațiile față de limitele laterale sau posterioare ale ansamblului / parcelei, înălțimea clădirilor, coeficientul de utilizare a terenului etc se pot institui numai prin PUZCP aprobat conform legii.

Clădirile din interiorul zonei au fost clasificate în trei categorii și marcate ca atare în planșa 3.2. „Reglementări Urbanistice – Unități Teritoriale de Referință” și în Anexa 5 a prezentului regulament, în conformitate cu Studiul de Fundamentare privind Delimitarea Zonelor Protejate aferent prezentului PUG:

- **1** - clădiri monument istoric, clasate ca atare în Lista Monumentelor Istorice republicată în anul 2010 – intervențiile asupra acestora se vor realiza în regim specific
- **1A** - clădiri echivalente ca valoare monumentelor istorice, ce ar putea fi clasate ca monument istoric – intervențiile asupra acestora se vor realiza în regim specific monumentelor istorice
- **2** - clădiri cu valoare artistică ambientală – pentru această categorie e interzisă desființarea totală sau parțială, modificarea expresiei arhitecturale, alterarea elementelor arhitecturale caracteristice
- **3** - clădiri neutre pentru care e acceptabilă restructurarea totală sau parțială Intervențiile vor urmări în primul rând conservarea coerenței ansamblului și reabilitarea fondului construit valoros.

Orice lucrare / intervenție vizând fondul construit sau amenajat din interiorul ansamblului / parcelei va fi supusă autorizării, cu excepția aceleia de rezugăvire a fațadelor în aceeași culoare și cu

aceleși material, fără modificarea / afectarea modernității acestora, pentru care se va obține în prealabil avizul Comisiei Regionale a Monumentelor Istorice. Aceasta poate cere schimbarea culorii, a materialului, sau reabilitarea / refacerea modernității fațadei.

Intervențiile se vor realiza pe baza unui studiu care privește o parcelă întreagă în înțeles urban. Se pot interzice anumite intervenții care nu vizează întreg imobilul / corpul de clădire: extinderi, mansardări, modificări diverse, reabilitari - înlocuiri de ferestre, deschideri de goluri, tencuii și zugrăviri parțiale etc. Mansardarea clădirilor monument istoric sau cu valoare ambientală nu este acceptabilă în toate cazurile, fiind condiționată de criterii precum structura și valoarea șarpantei, vizibilitatea din spațiul public, accesibilitatea nivelului podului etc. Nu se admit intervenții care permanentizează corpurile parazitare (reparații capitale, extinderi etc). Intervențiile asupra domeniului public vor ține cont de caracterul istoric al acestuia.

Publicitatea comercială de orice tip va fi în concordanță cu reglementarea specifică aprobată de Consiliul Local.

## B. SERVITUȚI PENTRU OBIECTIVE DE UTILITATE PUBLICĂ AFLATE ÎN ZONĂ, ALTE RESTRICȚII

Se vor aplica în mod obligatoriu servituțiile generate de obiectivele de utilitate publică precum și celelalte restricții, așa cum sunt ele evidențiate în PUG - planșa 3.2. „Reglementări Urbanistice – Unități Teritoriale de Referință” și în RLU – Cap. 2 – Terenuri și Zone cu Regim Special și Cap. 3 – Condiții Generale Privitoare la Construcții.

### **Servituți de utilitate publică:**

Pentru trama stradală până la nivel de colectoare se vor aplica servituțiile așa cum sunt ele marcate în PUG (a se vedea planșa 3.2. „Reglementări Urbanistice – Unități Teritoriale de Referință”). În cazul elaborării PUZ, în cadrul acestuia se vor stabili locații concrete și servituțiile de utilitate publică aferente pentru trama stradală de interes local, infrastructura edilitară, spațiile verzi etc, conform programului urbanistic stabilit prin Avizul de Oportunitate (Avizul Arhitectului Șef).

Emiterea Autorizației de construire pentru alte lucrări decât cele de utilitate publică pentru alte lucrări decât cele de utilitate publică, pe terenurile afectate de o servitute de utilitate publică, este interzisă.

Prin excepție, pentru imobilele existente grevate de o servitute publică, până la aplicarea acesteia, pot fi autorizate lucrări care nu conduc la amplificarea volumului construcțiilor cum ar fi: lucrări de întreținere curentă, modificări interioare sau schimbări de destinație, lucrări cu caracter provizoriu: panouri de afișaj, firme și reclame, lucrări de consolidare.

Suprafețele de teren grevate de servituți de utilitate publică vor fi dezmembrate din parcelele inițiale și înscrise în C.F. cu destinația de teren rezervat pentru servitute de utilitate publică.

## C. REGLEMENTARI PENTRU SPAȚIUL PUBLIC

Amenajarea și utilizarea spațiului public se va face cu respectarea reglementărilor cuprinse în Anexa 4 și a reglementărilor de mai jos. Procesul de reabilitare și modernizare a spațiului public se va desfășura numai pe bază de proiecte complexe de specialitate ce vor viza ameliorarea imaginii urbane în concordanță cu caracterul istoric al acestuia, dezvoltarea cu prioritate a deplasărilor pietonale și a spațiilor destinate acestora, a modalităților de deplasare velo, reglementarea circulației autovehiculelor și a parcerii, organizarea mobilierului urban și a vegetației. Acestea vor fi avizate de CTATU și de Comisia Regională a Monumentelor Istorice.

Piețele vor fi organizate ca spații pietonale, traficul motorizat putând ocupa maximum două laturi.

Spațiile verzi, de tipul scuarurilor sau grădinilor vor avea acces public nelimitat.

Mobilierul urban va fi integrat unui concept coerent pentru imaginea urbană a spațiilor publice din întregul ansamblu protejat.

## **SECȚIUNEA 2. UTILIZARE FUNCȚIONALĂ**

Se va aplica lista utilizărilor / activităților corespunzătoare fiecărei categorii de funcțiuni, conform Anexei 1 la prezentul Regulament.

### **1. UTILIZĂRI ADMISE**

Structură funcțională dedicată exclusiv activităților economice de tip terțiar:

- (a) administrative – birouri, sedii de companii etc
- (b) financiar-bancare
- (c) comerciale cu ADC de maximum 1000 mp, alimentație publică
- (d) servicii cu acces public, servicii profesionale, servicii manufacturiere
- (e) cazare turistică
- (f) cercetare științifică
- (g) culturale

Parterele orientate spre spațiile publice vor avea de regulă funcțiuni de interes pentru public.

### **2. UTILIZARI ADMISE CU CONDIȚIONARI**

Elemente aferente infrastructurii tehnico-edilitare, cu condiția amplasării acestora în subteran sau în afara spațiului public.

Garaje publice sau private sub și supraterrane în clădiri dedicate cu următoarele condiții:

- (c) să nu ocupe frontul spre spațiul public (să fie retrase spre interiorul parcelei cu minimum 8 m, sau să fie dispuse în spatele unui tract dedicat altor funcțiuni)
- (d) accesul autovehiculelor să se realizeze din străzi cu circulație redusă și să fie organizat astfel încât să nu perturbe traficul.

Pot fi luate în considerare conversii funcționale, cu condiția ca noile folosințe să facă parte de asemenea din categoria activităților economice de tip terțiar și să fie compatibile cu clădirile existente.

### **3. UTILIZARI INTERZISE**

Locuire de orice tip.

Activități / servicii de tip industrial sau cvasiindustrial, poluante de orice natură, cu risc tehnologic sau incomode prin traficul generat.

Depozitare en gros.

Depozitare de materiale re folosibile.

Comerț en detail în clădiri independente de tip supermarket, hypermarket (big box), mall etc.

Comerț și alimentație publică practicate prin vitrine / ferestre.

Garaje în clădiri provizorii amplasate în interiorul parcelelor.

Elemente supraterrane independente ale infrastructurii tehnico-edilitare.

Construcții provizorii de orice natură.

Reparația capitală, restructurarea, amplificarea (mansardarea, etajarea, extinderea în plan) în orice scop a clădirilor provizorii sau parazitare existente.

Orice utilizări, altele decât cele admise la punctul 1 și punctul 2.

Sunt interzise lucrări de terasament și sistematizare verticală de natură să afecteze amenajările din spațiile publice sau de pe parcelele adiacente.

## **SECȚIUNEA 3. CONDIȚII DE AMPLASARE, ECHIPARE ȘI CONFIGURARE A CLĂDIRILOR**

ZCP\_Et

SZCP\_Et

Având în vedere diversitatea și specificitatea diferitelor clădiri / ansambluri, în general elemente excepționale în țesutul urban, condițiile de amplasare, echipare și configurare ale acestora se vor stabili în cadrul unor PUD sau PUZ, cu respectarea prevederilor prezentului regulament.

### **4. CARACTERISTICILE PARCELELOR: SUPRAFEȚE, FORME, DIMENSIUNI**

Se conservă, de regulă, structura parcelară existentă. Este în principiu admisibilă comasarea cu

parcele învecinate pentru extinderea activităților existente, țin caz în care acestea vor fi incluse în prezentul UTR / subzonă.

#### 5. AMPLASAREA CLĂDIRILOR FAȚĂ DE ALINIAMENT

Se va stabili, după caz, prin P.U.D. sau P.U.Z.C.P.

#### 6. AMPLASAREA CLĂDIRILOR FAȚĂ DE LIMITELE LATERALE ȘI POSTERIOARE ALE PARCELELOR

Conformarea clădirilor pe parcelă va fi determinată de contextul generat de cadrul construit adiacent.

Principiul constă în acoperirea calcanelor existente și respectiv contrapunerea de retrageri în dreptul celor de pe parcelele vecine. Regula se aplică atât pe limitele laterale cât și pe cele posterioare de proprietate. Nu vor fi luate în considerare corpurile de clădire parazitare, identificate ca atare prin studiul istoric. În cazul existenței unui calcan vecin, clădirile se vor alipi de acesta. Noul calcan nu va depăși lungimea celui existent. Se admite construirea unui calcan numai în scopul acoperirii unui calcan existent.

Clădirile se vor retrage în mod obligatoriu de la latura opusă celei ce include un calcan existent cu o distanță minimă egală cu jumătate din înălțimea clădirii, dar cu nu mai puțin decât 4,5 m. Clădirile se vor retrage în mod obligatoriu de la limitele laterale în situațiile în care pe acestea nu există calcane, cu o distanță minim egală cu jumătate din înălțimea clădirii, dar cu nu mai puțin decât 4,5 m.

Clădirile se vor retrage de la limita posterioară a parcelei cu o distanță minim egală cu jumătate din înălțimea clădirii, dar cu nu mai puțin decât 6 m.

#### 7. AMPLASAREA CLĂDIRILOR UNELE FAȚĂ DE ALTELE PE ACEEAȘI PARCELA

Distanța minimă dintre două clădiri aflate pe aceeași parcelă va fi egală cu jumătate din înălțimea clădirii mai înalte, măsurată la cornișă sau atic în punctul cel mai înalt, dar nu mai puțin decât 4,5 m.

În cazul în care încăperi principale sunt orientate spre spațiul dintre cele două clădiri, distanța minimă va fi de 6 m.

#### 8. CIRCULAȚII ȘI ACCESE

Se vor stabili, după caz, prin PUD sau PUZCP. Orice acces la drumurile publice se va realiza conform avizului eliberat de administratorul acestora. Pentru căile pietonale și carosabile din interiorul parcelelor se recomandă utilizarea învelitorilor permeabile.

#### 9. STAȚIONAREA AUTOVEHICULELOR

Necesarul de parcaje va fi dimensionat conform *Anexei 2* la prezentul regulament. Atunci când se prevăd funcțiuni diferite în interiorul aceleiași parcele, necesarul de parcaje va fi determinat prin însumarea numărului de parcaje necesar fiecărei funcțiuni în parte. Staționarea autovehiculelor se va realiza de regulă în garaje colective subterane.

Se admite staționarea / parcare autovehiculelor în incintele clădirilor, cu condiția asigurării distanței de minimum 5 m de la cel mai apropiat parcaj la limitele laterale și posterioare de proprietate, în cazul în care vecinătățile au funcțiune rezidențială și de minimum 3 m în cazul în care acestea au alte funcțiuni. Pentru vizitatori pot fi amenajate locuri de parcare în zona de retragere față de aliniament, cu condiția asigurării distanței de minimum 3 m de la platformele de parcare la limitele laterale de proprietate, la aliniament și clădiri.

Suprafețele reglementate ca spații verzi la punctul 13. *Spații libere și spații plantate* nu pot fi diminuate pentru amenajarea de spații de parcare.

Alternativ, se poate asigura staționarea autovehiculelor în clădiri dedicate, situate la o

distanță de maximum 150 m de imobil, dacă pentru locurile necesare există un drept de folosință pe durata existenței construcției.

#### **10. ÎNĂLȚIMEA MAXIMĂ ADMISĂ A CLĂDIRILOR**

Înălțimea clădirilor va fi determinată în fiecare caz în parte în funcție de context, în plus aplicându-se cumulativ următoarele criterii:

a) înălțimea maximă la cornișă nu va depăși 16 m și respectiv P+3+M(R).

b) se admit nivele parțiale (supante, mezanine) cu condiția încadrării în înălțimea la cornișă reglementată

c) corpurile de clădire situate în interiorul parcelei se vor încadra în înălțimea maximă la cornișă/totală admisă pe strada respectivă, chiar dacă corpul existent din aliniament are un regim de înălțime diferit.

#### **11. ASPECTUL EXTERIOR AL CLĂDIRILOR**

Autorizarea executării construcțiilor este permisă numai dacă aspectul lor exterior nu contravine funcțiunii acestora, caracterului zonei așa cum a fost el descris în preambul și peisajului urban. Autorizarea executării construcțiilor care, prin conformare, volumetrie și aspect exterior, intră în contradicție cu aspectul general al zonei și depreciază valorile general acceptate ale urbanismului și arhitecturii, este interzisă.

#### **Clădiri / corpuri noi**

Arhitectura clădirilor va fi de factură modernă și va exprima caracterul programului. Se interzice realizarea de pastişe arhitecturale sau imitarea stilurilor istorice.

Volumetria va fi de natură a determina împreună cu clădirile adiacente un ansamblu coerent și unitar.

Fațadele spre spațiile publice vor fi plane. Se admite realizarea de balcoane, bow-window-uri etc, începând de la înălțimea de 4,00 m de la cota trotuarului, cu condiția ca acestea să nu fie dispuse la ultimul nivel de sub cornișă și să ocupe, cumulat, maximum o treime din lungimea frontului clădirii. Acoperișurile vor avea șarpante cu forme simple, în două sau patru ape, cu pante egale și constante ce se vor încadra între 35° și 60° o funcție de contextul local. Nu se admit lucarne, acestea nefiind specifice zonei, pentru luminarea spațiilor din mansarde se vor folosi ferestre de acoperiș. Cornișele vor fi de tip urban. În situațiile în care coronamentul clădirii nu joacă un rol semnificativ în silueta orașului sau în imaginea locală, se admit și acoperiri de factură modernă.

Raportul plin-gol va fi în concordanță cu caracterul arhitectural impus de profilul funcțional, dar și cu specificul zonei.

Pentru a determina un imagine urbană unitară se vor utiliza de o manieră limitativă materialele de finisaj specifice zonei – tencuieli lise, zidării din cărămidă aparentă pentru fațade, placaje din piatră pentru fațade, socluri și alte elemente arhitecturale, confecții metalice din oțel vopsit.

Culorile vor fi pastelate, deschise, apropiate de cele naturale. Se interzice folosirea culorilor saturate, stridente, la toate elementele construcției.

#### **Clădiri existente**

Intervențiile asupra clădirilor monument istoric sau cu valoare ambientală se vor realiza în regim specific, numai pe bază de proiecte detaliate fundamentate pe studii istorice și investigații complexe asupra construcțiilor, avizate și autorizate conform legii.

Se vor folosi materiale și tehnici adecvate, de regulă cele tradiționale.

În cazul intervențiilor vizând reparația, reabilitarea, restaurarea corpurilor existente: Se va conserva expresia arhitecturală și modernitatea fațadelor acestora cu excepția cazurilor în care se revine la o situație inițială sau anterioară considerată favorabilă. Se interzice eliminarea decorațiilor specifice (ancadramente, cornișe, brâuri, colonete, pilaștri, etc). Reabilitarea termică nu poate constitui un pretext pentru eludarea acestei reglementări, în unele cazuri aceasta putând implica tehnologii și materiale speciale.

330

Tâmplăriile istorice se vor conserva prin restaurare. În mod excepțional, când acest lucru nu mai este posibil, se vor înlocui cu copii cu aspect identic cu originalele, reproducându-se toate detaliile și decorațiile. Invelitorile acoperișelor vor fi din țiglă ceramică de culoare naturală. În situațiile în care învelitoarea e din tablă fâlfuită și structura șarpantei nu are capacitatea portantă pentru a susține țigla, se admite refacerea acesteia cu tablă lisă fâlfuită de culoare gri. Jgheburile și burlanele se vor reface din tablă zincată, de zinc sau de cupru în manieră tradițională.

În cazul intervențiilor vizând restructurarea / extinderea corpurilor existente:

Se vor aplica reglementările anterioare

Se vor evidenția / diferenția în structura spațială și expresia arhitecturală propusă elementele existente conservate și cele noi.

Pe spațiul public publicitatea comercială de orice tip este interzisă.

Se admite publicitatea temporară pentru evenimente importante care privesc comunitatea (campanii electorale, festivaluri, evenimente culturale majore).

Firmele comerciale / necomerciale și vitrinele vor respecta reglementările cuprinse în *Anexa 3* la prezentul regulament.

## **12. CONDIȚII DE ECHIPARE EDILITARĂ ȘI EVACUAREA DEȘEURILOR**

Zona e echipată edilitar complet.

Toate clădirile se vor racorda pentru asigurarea utilităților necesare la rețelele edilitare publice.

Se interzice conducerea apelor meteorice spre domeniul public sau parcelele vecine.

Firidele de bransament și contorizare vor fi integrate în împrejurimi.

Se interzice dispunerea aeriană a cablurilor de orice fel (electrice, telefonice, CATV etc).

Fiecare imobil va dispune de un spațiu interior parcelei (eventual integrat în clădire) destinat colectării deșeurilor menajere, accesibil din spațiul public.

## **13. SPAȚII LIBERE ȘI SPAȚII PLANTATE**

Pe ansamblul unei parcele, spațiile verzi organizate pe solul natural vor ocupa minimum 20% din suprafața totală și vor cuprinde exclusiv vegetație (joasă, medie și înaltă). Suprafețele având o îmbrăcăminte de orice tip sunt cuprinse în categoria spațiilor libere. Pe fâșia de teren cuprinsă între stradă / spațiu public și clădirile retrase de la alinimanent (grădina de fațadă), minim 30% din suprafețe vor fi organizate ca spații verzi.

Eliminarea arborilor maturi este interzisă, cu excepția situațiilor în care aceștia reprezintă un pericol iminent pentru siguranța persoanelor sau a bunurilor sau ar împiedică realizarea construcțiilor.

## **14. ÎMPREJMUIRI**

Împrejmuirile spre spațiul public vor avea un soclu opac cu înălțimea maximă de 80 cm și o parte transparentă, realizată din grilaj metalic sau într-un sistem similar care permite vizibilitatea în ambele direcții și pătrunderea vegetației. Înălțimea maximă a împrejmuirilor va fi de 2,20 m. Împrejmuirile vor putea fi dublate de garduri vii. Împrejmuirile spre parcelele vecine vor avea maximum 2,20 m înălțime și vor fi de tip transparent sau opac.

Porțile împrejmuirilor situate în aliniament se vor deschide fără a afecta spațiul public.

Tratamentul arhitectural al împrejmuirilor va fi corelat cu cel al clădirilor aflate pe parcelă.

## **SECȚIUNEA 4. POSIBILITAȚI MAXIME DE OCUPARE ȘI UTILIZARE A TERENULUI**

### **15. PROCENT MAXIM DE OCUPARE A TERENULUI (P.O.T.)**

**ZCP\_Et**

**SZCP\_Et**

Pentru parcelele comune:



331

POT maxim = 40%

Pentru parcelele de colț:

POT maxim = 50%

Pentru parcele ce includ clădiri cu garaje / parcaje colective cu acces public:

POT maxim = 60%

Această reglementare se va aplica și în cazul extinderii clădirilor existente sau al adăugării de noi corpuri de clădire, calculul făcându-se în mod obligatoriu pe întreaga parcelă, în înțeles urbanistic. Anterior emiterii Autorizației de Construire se va dezmembra porțiunea de *teren grevată de servitutea de utilitate publică* (servitute de realiniere etc) și înscrie în C.F. cu destinația de teren rezervat pentru servitute de utilitate publică, iar suprafața de referință pentru calculul P.O.T. va fi cea rămasă în proprietate privată, fără suprafața dezmembrată pentru servitute.

Alternativ, la cererea proprietarilor, suprafața afectată de servitutea de utilitate publică va putea trece cu titlu gratuit în proprietate publică, caz în care suprafața de referință pentru calculul POT va fi suprafața totală a parcelei inițiale + 0,5 x suprafața trecută în proprietate publică.

## 16. COEFICIENT MAXIM DE UTILIZARE A TERENULUI (C.U.T.)

### ZCP\_Et

Pentru parcelele comune:

CUT maxim = 2,2

Pentru parcelele de colț:

CUT maxim = 2,8

Pentru parcele ce includ clădiri pentru garaje/parcaje colective cu o capacitate cel puțin dublă față de necesarul stabilit la punctul 9:

CUT maxim = 3,0

Această reglementare se va aplica și în cazul extinderii, mansardării, supraetajării clădirilor existente sau al adăugării de noi corpuri de clădire, calculul făcându-se în mod obligatoriu pe întreaga parcelă, în înțeles urbanistic. În cazul mansardărilor, suprafața nivelului (SN) mansardei va reprezenta maximum 60% din suprafața nivelului curent (se va lua în calcul numai porțiunea cu h liber  $\geq 1,40$  m).

### SZCP\_Et

Pentru parcele cu suprafața mai mică de 1000 mp și / sau front la stradă mai mic de 30 m situate în interiorul unor UTR destinate locuirii de tip individual

CUT maxim = 1,2

Pentru parcele cu suprafața mai mare de 1000 mp și / sau front la stradă mai mare de 30 m situate în interiorul unor UTR destinate locuirii de tip individual

CUT maxim = 1,8

Pentru parcele situate în interiorul unor UTR de orice alt tip

CUT maxim = 2,2

Această reglementare se va aplica și în cazul extinderii, mansardării, supraetajării clădirilor existente sau al adăugării de noi corpuri de clădire, calculul făcându-se în mod obligatoriu pe întreaga parcelă, în înțeles urbanistic. În cazul mansardărilor, suprafața nivelului (SN) mansardei va reprezenta maximum 60% din suprafața nivelului curent (se va lua în calcul numai porțiunea cu h liber  $\geq 1,40$  m).

Anterior emiterii Autorizației de Construire se va dezmembra porțiunea de teren grevată de servitutea de utilitate publică (servitute de realiniere etc) și înscrie în C.F. cu destinația de teren rezervat pentru servitute de utilitate publică, iar suprafața de referință pentru calculul C.U.T. va fi cea rămasă în proprietate privată, fără suprafața dezmembrată pentru servitute.

Alternativ, la cererea proprietarilor, suprafața afectată de servitutea de utilitate publică va

332

putea trece cu titlu gratuit în proprietate publică, caz în care suprafața de referință pentru calculul CUT va fi suprafața totală a parcelei inițiale + 0,5 x suprafața trecută în proprietate publică.

## RiM Restructurarea zonelor cu caracter industrial - Zonă mixtă

### SECȚIUNEA 1. CARACTERUL ZONEI

#### Caracterul actual

Unități industriale aflate în general în proprietate privată, dispunând de suprafețe însemnate de teren, situate în locații importante pentru dezvoltarea orașului.

Activitatea industrială inițială a încetat sau s-a restrâns considerabil. În prezent o parte din spații sunt închiriate micilor întreprinderi pentru activități de producție și servicii de tip industrial sau cvasiindustrial, depozitare etc, desfășurate în general în condiții improvizate, precare, neadecvate. Unele spații sunt complet neutilizate.

Incintele industriale evidențiază o structurare internă mediocră, dezordonată, rezultat al unor dezvoltări în timp nesistematice, zonele de acces / primire (preuzinalele) fiind disfuncționale sau inexistente.

Clădirile / halele industriale sunt de facturi diverse, majoritatea construite în a doua jumătate a secolului al XX-lea și se află în stări de conservare și au o valoare de utilizare foarte diferite. Puține dintre acestea au valoare de patrimoniu industrial.

Infrastructura urbană e în general degradată.

Terenurile prezintă un nivel variabil de contaminare în urma activităților industriale ce s-au desfășurat aici.

#### Caracterul propus

În conformitate cu P.U.Z.-ul de regenerare.

### A. CONDIȚIONĂRI PRIMARE

Prin P.U.G. teritoriile industriale existente își păstrează destinația actuală. Până la încheierea Contractului de Restructurare, intervențiile în aceste zone se vor conforma RLU aferent **UTR Ei**

Restructurarea / schimbarea destinației terenurilor unităților industriale poate fi acceptată de către administrația publică locală.

Pentru schimbarea destinației acestor terenuri se va aplica o **Procedură de restructurare pe bază de contract** între Consiliul Local al Municipiului Cluj-Napoca și proprietarii unităților industriale. Etapele procedurii implică:

(a) negocieri cu administrația publică locală pentru stabilirea condițiilor-cadru de restructurare – prin care se vor stabili noul profil funcțional, principalii indicatori urbanistici, obiectivele de interes public necesare în zonă (trama stradală de interes general și local, infrastructura edilitară, spațiile verzi, locurile de joacă pentru copii, piațete, instituții publice de învățământ, sănătate, locințe sociale etc) și terenurile aferente acestora, ce vor trece în proprietate publică, parametrii economici ai operațiunii, drepturile și obligațiile părților etc - în limitele prevederilor prezentului Regulament. Obținerea Avizului pe Oportunitate prin care se stabilește oportunitatea restructurării și se vor specifica detaliat condițiilecadru de restructurare. Avizul de oportunitate va fi însoțit de planul director.

(b) elaborarea studiilor urbanistice (masterplan ce va trata teme ca - accesibilitatea, organizarea spațialfuncțională, infrastructura, traficul, parcare, autovehiculele, sistemul de spații publice, servituțile de utilitate publică ce grevează teritoriul respectiv, parametrii tehnico-economici) și de mediu necesare.

(c) finalizarea negocierilor pe baza datelor furnizate de studiile mai sus menționate, ce devin parte integrantă din contract.

(d) încheierea contractului de restructurare între Consiliul Local al Municipiului Cluj-

Napoca și deținătorul unității industriale.

(e) elaborarea PUZ de restructurare și a RLU aferent. Clădirile cu valoare de patrimoniu industrial vor fi în mod obligatoriu păstrate și, în cazul restructurării, integrate în noua structură urbană.

Amplasamentele și categoriile de mijloace de publicitate permise vor fi cele stabilite prin Regulamentul local de publicitate aprobat de Consiliul Local.

## B. SERVIUȚI PENTRU OBIECTIVE DE UTILITATE PUBLICĂ AFLATE ÎN ZONĂ, ALTE RESTRICȚII

Se vor aplica în mod obligatoriu servituțile generate de obiectivele de utilitate publică precum și celelalte restricții, așa cum sunt ele evidențiate în PUG - planșa 3.2. „*Reglementări Urbanistice – Unități Teritoriale de Referință*” și în RLU – *Cap. 2 – Terenuri și Zone cu Regim Special și Cap. 3 - Condiții Generale Privitoare la Construcții*.

### **Servituți de utilitate publică:**

Pentru trama stradală până la nivel de colectoare se vor aplica servituțile așa cum sunt ele marcate în PUG (a se vedea planșa 3.2. „*Reglementări Urbanistice – Unități Teritoriale de Referință*”).

În cazul elaborării PUZ, în cadrul acestuia se vor stabili locații concrete și servituțile de utilitate publică aferente pentru trama stradală de interes local, infrastructura edilitară, spațiile verzi etc, conform programului urbanistic stabilit prin Avizul de Oportunitate (Avizul Arhitectului Șef).

Emiterea Autorizației de construire pentru alte lucrări decât cele de utilitate publică pentru alte lucrări decât cele de utilitate publică, pe terenurile afectate de o servitute de utilitate publică, este interzisă.

Prin excepție, pentru imobilele existente grevate de o servitute publică, până la aplicarea acesteia, pot fi autorizate lucrări care nu conduc la amplificarea volumului construcțiilor cum ar fi: lucrări de întreținere curentă, modificări interioare sau schimbări de destinație, lucrări cu caracter provizoriu: panouri de afisaj, firme și reclame, lucrări de consolidare.

Suprafețele de teren grevate de servituți de utilitate publică vor fi dezmembrate din parcelele inițiale și înscrise în C.F. cu destinația de *teren rezervat pentru servitute de utilitate publică*.

## C. REGLEMENTARI PENTRU SPAȚIUL PUBLIC

Amenajarea și utilizarea spațiului public se va face cu respectarea reglementărilor cuprinse în Anexa 4 și a reglementărilor de mai jos.

Restructurarea acestor unități industriale are ca scop transformarea lor în teritorii urbane cu caracter mixt, relevând o structură funcțională complexă și echilibrată, o structură spațială bazată de preferință pe principiul cvartalului și spații publice - străzi, piețe, spații verzi etc - net determinate.

Procesul de reabilitare și modernizare a spațiului public se va desfășura numai pe bază de proiecte complexe de specialitate ce vor viza ameliorarea imaginii urbane în concordanță cu caracterul acestuia, dezvoltarea cu prioritate a deplasărilor pietonale și a spațiilor destinate acestora, a modalităților de deplasare velo, reglementarea circulației autovehiculelor și a parcării, organizarea mobilierului urban și a vegetației. Acestea vor obține Avizul Arhitectului șef.

Pentru rețeaua de străzi se vor aplica profile transversale unitare, (conform Anexei 6). Acestea vor cuprinde în mod obligatoriu plantații de arbori în aliniament, locuri de staționare în lung, trotuare de minimum 3,00 – 4,50 m lățime, piste pentru bicicliști etc.

Piețele vor fi organizate ca spații pietonale, traficul motorizat putând ocupa maximum două laturi.

Spațiile verzi, de tipul scuarurilor sau grădinilor vor avea acces public nelimitat.

Mobilierul urban va fi integrat unui concept coerent pentru imaginea urbană a spațiilor publice din întregul ansamblu.

Utilitățile se vor introduce în totalitate în subteran.

## SECȚIUNEA 2. UTILIZARE FUNCȚIONALĂ

Se va aplica lista utilizărilor / activităților corespunzătoare fiecărei categorii de funcțiuni, conform Anexei 1 la prezentul Regulament.

### 1. UTILIZARI ADMISE

Structură funcțională mixtă incluzând locuire colectivă, activități administrative, de administrarea afacerilor, financiar-bancare, terțiare, culturale, de învățământ, de sănătate, de turism etc. Locuirea va ocupa între 30 și 70% din suprafața construită desfășurată totală (raportul optim între locuire și celelalte activități ar fi de 1:1). Parterele spre principalele spații publice vor avea funcțiuni de interes pentru public.

Conversia funcțională și restructurarea clădirilor cu valoare de patrimoniu industrial pentru tipurile de activități admise, ce vor fi în mod obligatoriu păstrate și integrate în noua structură urbană.

### 2. UTILIZARI ADMISE CU CONDIȚIONARI

Se admit utilizări monofuncționale pentru funcțiuni ample de publice sau de interes public major – complex expozițional, centru de congrese și conferințe, campus universitar / de cercetare, sală polivalentă, centru medical de mari dimensiuni, parc sportiv sau tematic etc.

Se admite conversia și restructurarea clădirilor industriale sau de alt fel existente pentru tipurile de activități admise, cu condiția integrării acestora în noua structură urbană.

Garaje publice sau private sub și supraterane în clădiri dedicate cu următoarele condiții:

(a) să nu ocupe frontul spre spațiul public (să fie amplasate în interiorul parcelei, în spatele unui tract dedicat altor funcțiuni);

(b) accesul autovehiculelor să se realizeze acolo unde este posibil din străzi cu circulație redusă / secundare și să fie organizat astfel încât să nu perturbe traficul.

### 3. UTILIZARI INTERZISE

Activități / servicii de tip industrial sau cvasiindustrial, poluante de orice natură, cu risc tehnologic sau incomode prin traficul generat ;

Depozitare en gros;

Depozitare de materiale refolosibile;

Comerț en gros;

Comerț en detail în clădiri independente de tip supermarket, hypermarket (big box), mall etc. Comerț și alimentație publică practicate prin vitrine / ferestre;

Garaje în clădiri provizorii sau permanente independente amplasate în interiorul parcelelor;

Elemente supraterane independente ale infrastructurii tehnico-edilitare dispuse pe spațiul public;

Ansambluri monofuncționale rezidențiale;

Locuire de tip individual

Construcții provizorii de orice natura.

Instalații / utilaje exterioare, montate pe fațada dinspre spațiul public a imobilelor;

Sunt interzise lucrări de terasament și sistematizare verticală de natură să afecteze

amenajările din spațiile publice sau de pe parcelele adiacente.

### SECȚIUNEA 3. CONDIȚII DE AMPLASARE, ECHIPARE ȘI CONFIGURARE A CLĂDIRILOR

Condițiile de amplasare, echipare și configurare a clădirilor se vor stabili în cadrul P.U.Z., cu respectarea prevederilor prezentului Regulament.

#### 4. CARACTERISTICILE PARCELELOR: SUPRAFEȚE, FORME, DIMENSIUNI

Parcelarea terenului se va realiza în cadrul P.U.Z. Tesutul urban se va organiza după principiul cvartalului, cu spații publice – străzi și piețe specifice acestui mod de construcție urbană.

În cazul parcelării cvartalelor, parcelele vor avea în mod obligatoriu următoarele caracteristici:

- (a) front la stradă;
- (b) lungimea frontului la stradă mai mare sau egală cu 18 m;
- (c) adâncimea mai mare decât frontul la stradă;
- (d) suprafața va mare sau egală cu 500 mp;

Frontul parcelelor adiacent fiecărui spațiu public va fi uniform ca deschidere.

Pentru cvartalele cu locuințe la nivelurile superioare se va aplica contractul de curte comună (spațiul neconstruit va fi folosit în comun, numai în scop rezidențial).

#### 5. AMPLASAREA CLADIRILOR FAȚA DE ALINIAMENT

Clădirile vor fi amplasate în aliniament, cu excepția celor situate pe străzi secundare, cu locuințe la parter, pentru care alinierea se va realiza în retragere de minimum 3 m.

Ca principiu, clădirile se vor dispune în regim de construire închis.

#### 6. AMPLASAREA CLADIRILOR FAȚA DE LIMITELE LATERALE ȘI POSTERIOARE ALE PARCELELOR

Clădirile se vor dezvolta între limitele laterale ale parcelelor, pe o adâncime de maximum 20 m de la aliniament (sau aliniere).

Prin excepție, în situațiile în care organizarea spațială impune local deschideri în frontul străzii, pe fiecare din cele două parcele adiacente retragerile față de limita laterală comună va fi mai mare sau egală cu 4,5 m.

Clădirile se vor dispune în interiorul unei fâșii de teren adiacente aliniamentului (sau alinierii), cu adâncimea de maximum 18 m. În același timp, retragerea față de limitele posterioare ale parcelelor va fi mai mare sau egală cu jumătate din înălțimea clădirilor, măsurată la cornișa superioară sau atic în punctul cel mai înalt, dar nu mai puțin de 9 m.

#### 7. AMPLASAREA CLADIRILOR UNELE FAȚA DE ALTELE PE ACEEAȘI PARCELA

În conformitate cu P.U.Z. de restructurare.

#### 8. CIRCULAȚII ȘI ACCESE

Autorizarea executării construcțiilor este permisă numai dacă există posibilități de acces la drumurile publice, în mod direct.

Se vor prevedea accese pietonale și carosabile de acces la garaje, conform normelor.

Pentru amenajările curților cu rol pietonal și carosabile din interiorul parcelelor se recomandă utilizarea învelitorilor permeabile.

## 9. STAȚIONAREA AUTOVEHICULELOR

Necesarul de parcaje va fi dimensionat conform *Anexei 2* la prezentul regulament. Atunci când se prevăd funcțiuni diferite în interiorul aceleiași parcele, necesarul de parcaje va fi determinat prin însumarea numărului de parcaje necesar fiecărei funcțiuni în parte.

Staționarea autovehiculelor se va realiza în proporție minimă de 75% în spații specializate, dispuse la subsolul / demisolul / parterul clădirilor.

Parcajele amenajate la sol vor respecta normele sanitare în vigoare, respectiv vor păstra o distanță minimă de 5 m față de ferestrele camerelor de locuit.

Alternativ, se poate asigura staționarea autovehiculelor în clădiri dedicate, situate la o distanță de maximum 150 m de imobil, dacă pentru locurile necesare există un drept real de folosință.

## 10. ÎNĂLȚIMEA MAXIMĂ ADMISĂ A CLĂDIRILOR

Înălțimea clădirilor va fi determinată prin PUZ de restructurare, în plus aplicându-se cumulativ următoarele criterii:

(a) pentru clădirile comune înălțimea maximă la cornișă nu va depăși 22 m, iar înălțimea totală (maximă) nu va depăși 25 m, respectiv un regim de înălțime de  $(1-3S) + P+5+1R$ .;

(b) pentru clădirile de colț se poate admite o înălțime maximă la cornișă ce nu va depăși 25 m, iar înălțimea totală (maximă) nu va depăși 25 m, respectiv un regim de înălțime de  $(1-3S) + P+5+1R$ ,  $(1-3S)+P+6$ ;

(c) pentru clădirile cu funcțiuni deosebite și aflate în poziții urbane privilegiate (dominante), prin PUZ se pot stabili regimuri de înălțime mai mari, fără a depăși 28 m în punctul cel mai înalt.

## 11. ASPECTUL EXTERIOR AL CLĂDIRILOR

Autorizarea executării construcțiilor este permisă numai dacă aspectul lor exterior nu contravine funcțiunii acestora, caracterului zonei așa cum a fost el descris în preambul și peisajului urban.

Autorizarea executării construcțiilor care, prin conformare, volumetrie și aspect exterior, intră în contradicție cu aspectul general al zonei și depreciază valorile general acceptate ale urbanismului și arhitecturii, este interzisă.

### Clădiri noi

Arhitectura clădirilor va fi de factură modernă și va exprima caracterul programului (imobile cu funcțiune mixă, implicând locuirea la nivelele superioare). Se interzice realizarea de pașize arhitecturale sau imitarea stilurilor istorice.

Volumetria se va conforma tipologiilor specifice construcției urbane cu cvartale. Fațadele spre spațiile publice vor fi plane și se vor situa în aliniament / aliniere. Se admite realizarea de balcoane, bow-window-uri etc, începând de la înălțimea de 4,00 m de la cota trotuarului, peste spațiul public, cu condiția ca acestea să nu fie dispuse la ultimul nivel de sub cornișă și să ocupe, cumulativ, maximum o treime din lungimea frontului clădirii.

Acoperirea clădirilor va fi plată, (acoperișuri terasă sau cu pante mai mici de 10%).

Raportul plin-gol, ca și materialele de finisaj admise vor fi reglementate prin PUZ de restructurare în concordanță cu caracterul arhitectural impus de profilul funcțional, de o manieră limitativă pentru a determina un imagine urbană unitară.

Culorile vor fi pastelate, deschise, apropiate de cele naturale. Se interzice folosirea culorilor saturate, stridente, la toate elementele construcției.

### **Clădiri industriale supuse conversiei funcționale**

Se vor conserva expresia arhitecturală, modernitatea și materialele de finisaj ale fațadelor clădirilor cu valoare de patrimoniu industrial. Reabilitarea termică nu poate constitui un pretext pentru eludarea acestei reglementări, în unele cazuri aceasta putând implica tehnologii și materiale speciale.

Se vor evidenția / diferenția în structura spațială și expresia arhitecturală propusă elementele existente conservate și cele noi.

## **12. CONDIȚII DE ECHIPARE EDILITARĂ ȘI EVACUAREA DEȘEURILOR**

Zona va fi echipată edilitar complet ca precondiție a autorizării construcțiilor de orice fel.

Toate clădirile se vor racorda pentru asigurarea utilităților necesare la rețelele edilitare publice.

Se interzice conducerea apelor meteorice spre domeniul public sau parcelele vecine.

Firidele de bransament și contorizare vor fi integrate în clădiri.

Se interzice dispunerea aeriană a cablurilor de orice fel (electrice, telefonice, CATV etc).

Fiecare parcelă va dispune de un spațiu interior parcelei (eventual integrat în clădire) destinat colectării deșeurilor menajere, accesibil din spațiul public.

## **13. SPAȚII LIBERE ȘI SPAȚII PLANTATE**

Pe ansamblul unei parcele, spațiile verzi organizate pe solul natural vor ocupa minim 30% din suprafața totală și vor cuprinde exclusiv vegetație (joasă, medie și înaltă). Suprafețele având o îmbrăcăminte de orice tip sunt cuprinse în categoria spațiilor libere.

Pe fâșia de teren cuprinsă între stradă / spațiu public și clădirile retrase de la aliniament (grădina de fațadă), minim 60% din suprafețe vor fi organizate ca spații verzi.

Eliminarea arborilor maturi este interzisă, cu excepția situațiilor în care aceștia reprezintă un pericol iminent pentru siguranța persoanelor sau a bunurilor sau ar împiedică realizarea construcțiilor.

Se recomandă ca, în interiorul cvartalelor, mai ales în cazul în care locuirea e prezentă, spațiul neconstruit să fie utilizat pe principiul contractului de curte comună (spațiul neconstruit să fie folosit în comun, mai ales în scop rezidențial).

## **14. ÎMPREJMUIRI**

Ca regulă generală, având în vedere structura spațială reglementată, spre spațiul public nu se vor realiza împrejmuiri.

În cazuri particulare, când se impune realizarea de împrejmuiri spre spațiul public, acestea vor avea un soclu opac cu înălțimea maximă de 80 cm și o parte transparentă, realizată din grilaj metalic sau într-un sistem similar care permite vizibilitatea în ambele direcții și pătrunderea vegetației. Înălțimea maximă a împrejmuirilor va fi de 2,2 m. Împrejmuirile vor putea fi dublate de garduri vii.

În cazul în care împrejmuirile sunt necesare (se separă funcțiuni ce necesită delimitarea propriului teren), împrejmuirile spre parcelele vecine vor avea maximum 2,20 m înălțime și vor fi de tip transparent sau opac.

Porțile împrejmuirilor situate în aliniament se vor deschide fără a afecta spațiul public.



Tratamentul arhitectural al împrejurimilor va fi corelat cu cel al clădirilor aflate pe parcelă.

#### **SECȚIUNEA 4. POSIBILITĂȚI MAXIME DE OCUPARE ȘI UTILIZARE A TERENULUI**

##### **15. PROCENT MAXIM DE OCUPARE A TERENULUI (P.O.T.)**

Pentru clădirile comune:

P.O.T. maxim = 60%

Pentru nivelele cu destinație de locuire A.C. maximă = 40% x St (suprafața terenului) pentru parcelele comune și respectiv A.C. maximă = 50% x St pentru parcelele de colț.

Pentru clădirile situate în poziții particulare și pentru destinații / utilizări speciale (conform listei de activități admise / admise cu condiționări) P.O.T. se va stabili prin P.U.Z. de restructurare, în funcție de cerințele programului arhitectural și de poziția urbană.

##### **16. COEFICIENT MAXIM DE UTILIZARE A TERENULUI (C.U.T.)**

Pentru clădirile comune:

C.U.T. maxim = 2,8

Pentru clădirile situate în poziții particulare și cu destinații / utilizări speciale (conform listei de activități admise / admise cu condiționări) C.U.T. se va stabili prin P.U.Z. de restructurare, în funcție de cerințele programului arhitectural și de poziția urbană.

## **RrM1 Parcelar riveran principalelor artere de trafic, destinat restructurării - Zonă mixtă cu regim de construire închis**

### **SECȚIUNEA 1. CARACTERUL ZONEI**

#### **Caracterul actual**

Spații cu caracter rezidențial de tip periferic, dezvoltat pe un parcelar cu clădiri de factură modestă, situate în lungul unor străzi care, odată cu dezvoltarea orașului și a traficului urban au devenit culoare importante de circulație, dar și de interes.

Acest fapt a antrenat un proces de declin urban, determinat de numeroasele disfuncționalități și incompatibilități apărute:

- (a) trafic ce se desfășoară în spații urbane neadecvate, subdimensionate;
- (b) mixaj funcțional incoerent prin instalarea în clădirile / părți de clădiri inițial dedicate funcțiunii de locuire a unor activități de tip terțiar dintre care unele incompatibile cu aceasta din cauza poluării fonice, vizuale etc, desfășurate frecvent în condiții improvizate, precare, neadecvate;
- (c) pierderea intimității curților locuințelor prin utilizarea celor vecine pentru alte activități – parcare, depozitare etc.
- (d) degradarea calității locuirii și diminuarea prezenței acesteia;
- (e) volum mare de transport de mărfuri pentru aprovizionare și desfacere;
- (f) degradarea spațiului public, parcare în exces;
- (g) adaptarea, transformarea, extinderea nefirească a clădirilor existente, structural inadecvate altor funcțiuni;
- (h) apariția unor construcții noi disonante cu caracterul zonei care, prin diversitatea modurilor de ocupare a terenului, tipologie, calitate, determină o diversitate negativă, rezultat al lipsei unei reglementări clare și unitare.

#### **Caracterul propus**

- Spații urbane cu funcțiune mixtă, de tip subcentral;
- Organizare urbană pe principiul cvartalului, cu fronturi închise;
- Clădiri dispuse în aliniament, cu regim mediu de înălțime, cu aliniere la cornișa situată la o înălțime de 18 m, cu tipologii de tip compact (L, U, C, O etc);
- Spre Someș clădiri retrase cu 6 m față de aliniament, dispuse în regim de construire discontinuu, cuplat.

### **A. CONDIȚIONĂRI PRIMARE**

În principiu, restructurarea se poate realiza pe baza prezentului Regulament, pe parcelarul existent, asigurându-se totodată coerența dezvoltării / ridicarea gradului de finisare urbană.

Fiecare intervenție va determina în mod obligatoriu restructurarea integrală a cel puțin unei parcele în înțeles urban.

Situațiile în care:

- pe parcelă se prevăd mai multe corpuri de clădire / se crează un ansamblu;
- parcela în înțeles urban are o suprafață mai mică decât cea minim reglementată la punctul 4 de mai jos;
- configurația locală nu permite conformarea clădirii propuse conform prevederilor prezentului regulament; vor fi reglementate urbanistic prin P.U.D, conform legii și prevederilor regulamentului.

Pentru cvartalele adiacente Someșului este obligatorie elaborarea de PUZ. Prin acestea se va reglementa detaliat organizarea urbanistică în lungul culoarului râului.

Pentru fondul construit existent ce nu se încadrează în prevederile prezentului Regulament în ceea ce privește amplasarea pe parcelă și conformarea arhitectural-volumetrică, se admit lucrări care nu conduc la amplificarea volumului construcției.

Amplasamentele și categoriile de mijloace de publicitate permise vor fi cele stabilite prin Regulamentul local de publicitate aprobat de Consiliul Local.

## B. SERVITUȚI PENTRU OBIECTIVE DE UTILITATE PUBLICĂ AFLATE ÎN ZONĂ, ALTE RESTRICȚII

Se vor aplica în mod obligatoriu servituțiile generate de obiectivele de utilitate publică precum și celelalte restricții, așa cum sunt ele evidențiate în PUG - planșa 3.2. „Reglementări Urbanistice – Unități Teritoriale de Referință” și în RLU – Cap. 2 – *Terenuri și Zone cu Regim Special* și Cap. 3 - *Condiții Generale Privitoare la Construcții*.

### Servituți de utilitate publică:

Pentru trama stradală până la nivel de colectoare se vor aplica servituțiile așa cum sunt ele marcate în PUG (a se vedea planșa 3.2. „Reglementări Urbanistice – Unități Teritoriale de Referință”)

În cazul elaborării PUZ, în cadrul acestuia se vor stabili locații concrete și servituțiile de utilitate publică aferente pentru trama stradală de interes local, infrastructura edilitară, spațiile verzi, locurile de joacă pentru copii, piațete, instituții publice de învățământ, sănătate, locințe sociale etc, conform programului urbanistic stabilit prin Avizul de Oportunitate (Avizul Arhitectului Șef).

Emiterea Autorizației de construire pentru alte lucrări decât cele de utilitate publică, pe terenurile afectate de o servitute de utilitate publică, este interzisă.

Prin excepție, pentru imobilele existente grevate de o servitute publică, până la aplicarea acesteia, pot fi autorizate lucrări care nu conduc la amplificarea volumului construcțiilor cum ar fi: lucrări de întreținere curentă, modificări interioare sau schimbări de destinație, lucrări cu caracter provizoriu: panouri de afisaj, firme și reclame, lucrări de consolidare.

Suprafețele de teren grevate de servituți de utilitate publică vor fi dezmembrate din parcelele inițiale și înscrise în C.F. cu destinația de *teren rezervat pentru servitute de utilitate publică*.

## C. REGLEMENTARI PENTRU SPAȚIUL PUBLIC

Amenajarea și utilizarea spațiului public se va face cu respectarea reglementărilor cuprinse în Anexa 4 și a reglementărilor de mai jos.

Restructurarea acestor zone are ca scop transformarea lor în teritorii urbane cu caracter mixt, de tip subcentral, relevând o structură funcțională complexă și echilibrată, o structură spațială bazată pe principiul cvartalului și spații publice - străzi, piețe, spații verzi etc - net determinate.

Procesul de reabilitare și modernizare a spațiului public se va desfășura numai pe bază de proiecte complexe de specialitate ce vor viza ameliorarea imaginii urbane în concordanță cu caracterul acestuia, dezvoltarea cu prioritate a deplasărilor pietonale și a spațiilor destinate acestora, a modalităților de deplasare velo, reglementarea circulației autovehiculelor și a parcării, organizarea mobilierului urban și a vegetației. Acestea vor obține Avizul Arhitectului Șef.

Pentru rețeaua de străzi noi, se vor aplica profile transversale unitare, (conform *Anexei 6*). Acestea vor cuprinde în mod obligatoriu plantații de arbori în aliniament, locuri de staționare în lung, trotuare de minimum 3,00 – 4,50 m lățime, piste pentru bicicliști etc.

Piețele vor fi organizate ca spații pietonale, traficul motorizat putând ocupa maximum două laturi.

Spațiile verzi, de tipul scuarurilor sau grădinilor vor avea acces public nelimitat.

Mobilierul urban va fi integrat unui concept coerent pentru imaginea urbană a spațiilor publice din întregul ansamblu.

Utilitățile se vor introduce în totalitate în subteran.

## SECȚIUNEA 2. UTILIZARE FUNCȚIONALĂ

Se va aplica lista utilizărilor / activităților corespunzătoare fiecărei categorii de funcțiuni, conform Anexei 1 la prezentul Regulament.

### 1. UTILIZARI ADMISE

Structură funcțională mixtă incluzând locuire colectivă, activități administrative, de administrarea afacerilor, financiar-bancare, terțiare, culturale, de învățământ, de sănătate, de turism etc. Spre spațiile publice, spațiile de locuit vor putea fi amplasate doar la etajele imobilelor. Prezența locuirii nu este obligatorie.

La imobilele noi, parterele spre spațiile publice vor avea în mod obligatoriu funcțiuni de interes pentru public.

### 2. UTILIZARI ADMISE CU CONDIȚIONARI

Elemente aferente infrastructurii tehnico-edilitare, cu condiția amplasării acestora în subteran sau în afara spațiului public.

Instalații exterioare (de climatizare, de încălzire, pompe de căldură etc) cu condiția ca în funcționare acestea să producă un nivel de zgomot care să fie inaudibil la nivelul ferestrelor vecinilor.

Garaje publice sau private sub și supraterane în clădiri dedicate cu următoarele condiții:

(a)să nu ocupe frontul spre spațiul public (să fie amplasate în interiorul parcelei, în spatele unui tract dedicat altor funcțiuni);

(b)accesul autovehiculelor să se realizeze acolo unde este posibil din străzi cu circulație redusă / secundare și să fie organizat astfel încât să nu perturbe traficul.

### 3. UTILIZARI INTERZISE

Activități/servicii de tip industrial sau cvasiindustrial, poluante de orice natură, cu risc tehnologic sau incomode prin traficul generat ;

Depozitare en gros;

Depozitare de materiale re folosibile;

Comerț en gros;

Comerț en detail în clădiri independente de tip supermarket, hypermarket (big box), mall etc.

Comerț și alimentație publică practicate prin vitrine / ferestre;

Garaje în clădiri provizorii sau permanente independente amplasate în interiorul parcelelor;

Elemente supraterane independente ale infrastructurii tehnico-edilitare dispuse pe spațiul public;

Ansambluri monofuncționale rezidențiale;

Locuire de tip individual

Construcții provizorii de orice natură.

Instalații / utilaje exterioare, montate pe fațada dinspre spațiul public a imobilelor;

Reparația capitală, restructurarea, amplificarea (mansardarea, etajarea, extinderea în plan) în

343

orice scop a clădirilor provizorii sau parazitare sau a celor care nu se încadrează în prevederile prezentului Regulament;

Orice utilizări, altele decât cele admise la punctul 1 și punctul 2;

Sunt interzise lucrări de terasament și sistematizare verticală de natură să afecteze amenajările din spațiile publice sau de pe parcelele adiacente.

### SECȚIUNEA 3. CONDIȚII DE AMPLASARE, ECHIPARE ȘI CONFIGURARE A CLĂDIRILOR

#### 4. CARACTERISTICILE PARCELELOR: SUPRAFEȚE, FORME, DIMENSIUNI

Se consideră construibile parcelele care îndeplinesc cumulativ următoarele condiții:

- (a) să aibă front la stradă, drum cu acces public;
- (b) lungimea frontului la stradă să fie de mai mare sau egală cu 15 m;
- (c) adâncimea să fie mai mare decât frontul la stradă;
- (d) suprafața să fie mai mare sau egală cu 500 mp.

Prin excepție, în cazul parcelelor în înțeles urban existente ce nu îndeplinesc condițiile enumerate la punctele (b), (c) sau (d) se va elabora un P.U.D, prin care se va evidenția modalitatea de conformare la prevederile prezentului regulament privind utilizarea funcțională, amplasarea, echiparea și configurarea clădirilor, staționarea autovehiculelor, posibilitățile maxime de ocupare și utilizare a terenurilor. Se admit operațiuni de comasare a parcelelor, cu condiția ca toate parcelele rezultate să aibă front la stradă.

Spațiile libere din interiorul cvartalelor se vor utiliza numai pentru funcțiunea de locuire. În acest scop se recomandă folosirea acestora în comun, prin introducerea și extinderea treptată a unui contract de curte comună.

#### 5. AMPLASAREA CLĂDIRILOR FAȚA DE ALINIAMENT

Clădirile se vor amplasa în aliniament, în front continuu (închis). Aliniamentul existent se va conserva, cu excepția situațiilor în care prezentul PUG prevede realinierea sau în care la limita între două parcele există un decalaj, caz în care se va proceda la o corecție prin retragerea clădirii mai avansate până la nivelul colțurilor parcelelor adiacente, realizându-se astfel o realiniere locală.

Prin excepție, clădirile orientate spre râul Someș se vor dispune în regim de construire deschis, în cupluri, cu o retragere de 6 m de la aliniament, paralel cu acesta.

#### 6. AMPLASAREA CLĂDIRILOR FAȚA DE LIMITELE LATERALE ȘI POSTERIOARE ALE PARCELELOR

Conformarea clădirilor pe parcelă va fi determinată de contextul generat de cadrul construit adiacent. Principiul constă în acoperirea calcanelor existente și respectiv contrapunerea de curți în dreptul celor de pe parcelele vecine. Regula se aplică atât pe limitele laterale cât și pe cele posterioare de proprietate. Nu vor fi luate în considerare corpurile de clădire parazitare sau cele care nu se încadrează în prevederile prezentului Regulament (destinate restructurării).

Clădirile se vor dezvolta între limitele laterale ale parcelelor, pe o adâncime de maximum 18 m de la aliniament. Se admite și dezvoltarea în adâncime până la maximum 40 m - de-a lungul uneia sau ambelor laturi, cu condiția ca pe parcela / parcelele învecinate să existe de asemenea calcane, sau ca amplasarea să se facă central. În acest caz se vor aplica tipologii precum « L », « U », « C », « T », « O » etc.

Calcanele vor constitui limite de compartiment de incendiu și vor fi realizate conform normelor specifice.

Dacă adiacent limitelor laterale sau posterioară ale parcelei, imobilul (imobilele) vecin

344

dispune de o curte interioară, pe parcela ce face obiectul reconstrucției / restructurării se va conforma de asemenea o curte dispusă strict în fața celei (celor) vecine, cu lungimea cel puțin egală cu aceasta și cu o retragere față de limita de proprietate de cel puțin jumătate din înălțimea la cornișă dar nu mai puțin de 4,50 m. În plus, în dreptul calcanelor sau a curților de lumină învecinate se pot amplasa curți de lumină cu lungimea de minimum 3,5 m și adâncimea de minimum 2 m dacă spre acestea nu se deschid spații de locuit sau care adăpostesc activități ce necesită lumină naturală.

Prin excepție, în situațiile în care organizarea spațială impune local deschideri în frontul străzii, pe fiecare din cele două parcele adiacente retragerile față de limita laterală comună va fi mai mare sau egală cu 4,5 m.

În cazul parcelelor cu adâncimea mai mare de 20 m, clădirile se vor dispune numai în interiorul fâșiei de teren adiacente aliniamentului (sau alinierii) având adâncimea egală cu 65% din cea a parcelei.

În cazul parcelelor cu adâncimea mai mică de 20 m, retragerea față de limita posterioară de proprietate va fi mai mare sau egală cu jumătate din înălțimea clădirilor, măsurată la cornișa superioară sau atic în punctul cel mai înalt, dar nu mai puțin de 6 m.

## 7. AMPLASAREA CLADIRILOR UNELE FAȚĂ DE ALTELE PE ACEEAȘI PARCELA

În cazul curților interioare neadiacente limitelor laterale de proprietate, închise pe trei sau patru laturi, între fațadele interioare paralele se va asigura o distanță minimă egală cu jumătate din înălțimea acestora, dar nu mai puțin de 6 m (sunt admise configurații în retrageri transversale succesive, cu condiția îndeplinirii la orice nivel a relației menționate).

În cazul coexistenței pe aceeași parcelă a două corpuri de clădire, între fațadele paralele ale acestora se va asigura aceeași relație.

## 8. CIRCULAȚII ȘI ACCESE

Autorizarea executării construcțiilor este permisă numai dacă există posibilități de acces la drumurile publice, direct sau prin servitute.

Se vor prevedea accese pietonale și carosabile de acces la garaje, conform normelor. De regula, o parcelă va dispune de un singur acces carosabil, cu lățimea de maximum 6 m. Orice acces la drumurile publice se va face conform avizului și autorizației speciale de construire, eliberate de administratorul acestora.

Pentru amenajările curților cu rol pietonal și carosabile din interiorul parcelelor se recomandă utilizarea învelitorilor permeabile.

## 9. STAȚIONAREA AUTOVEHICULELOR

Necesarul de parcaje va fi dimensionat conform Anexei 2 la prezentul regulament. Atunci când se prevăd funcțiuni diferite în interiorul aceleiași parcele, necesarul de parcaje va fi determinat prin însumarea numărului de parcaje necesar fiecărei funcțiuni în parte.

Staționarea autovehiculelor se va realiza în proporție minimă de 75% în spații specializate, dispuse la subsolul / demisolul / parterul clădirilor.

Parcajele amenajate la sol vor respecta normele sanitare în vigoare, respectiv vor păstra o distanță minimă de 5 m față de ferestrele camerelor de locuit.

Nu se admite accesul sau staționarea autovehiculelor în curțile clădirilor, în afara fâșiei de teren adiacente aliniamentului / alinierii, destinate amplasării construcțiilor (40 m).

## 10. ÎNĂLȚIMEA MAXIMĂ ADMISĂ A CLADIRILOR

Clădirile se vor alinia la o cornișă situată la înălțimea de 18 m de la nivelul trotuarului. O variație de 0,50 m este admisibilă. În plus se vor aplica cumulativ următoarele criterii:

(a) pentru clădirile comune înălțimea maximă la cornișă nu va depăși 22 m, iar înălțimea totală (maximă) nu va depăși 25 m, respectiv un regim de înălțime de (1-3S)+P+5+1R. Ultimul nivel admis va avea o retragere față de planul fațadei de minimum 1,80 m;

(b) pentru clădirile de colț se poate admite o înălțime maximă la cornișă ce nu va depăși 25 m, iar înălțimea totală (maximă) nu va depăși 25 m, respectiv un regim de înălțime de (1-3S)+P+5+1R, (1-3S)+P+6;

(c) pentru clădirile cu funcțiuni deosebite și aflate în poziții urbane privilegiate (dominante), prin P.U.Z. se pot stabili regimuri de înălțime mai mari, fără a depăși 28 m în punctul cel mai înalt.

## 11. ASPECTUL EXTERIOR AL CLĂDIRILOR

Autorizarea executării construcțiilor este permisă numai dacă aspectul lor exterior nu contravine funcțiunii acestora, caracterului zonei așa cum a fost el descris în preambul și peisajului urban.

Autorizarea executării construcțiilor care, prin conformare, volumetrie și aspect exterior, intră în contradicție cu aspectul general al zonei și depreciază valorile general acceptate ale urbanismului și arhitecturii, este interzisă.

Arhitectura clădirilor va fi de factură modernă și va exprima caracterul programului (imobile cu funcțiune mixă, implicând uneori locuirea la nivelele superioare). Se interzice realizarea de pașișe arhitecturale sau imitarea stilurilor istorice.

Volumetria se va conforma tipologiilor specifice construcției urbane cu cvartale. Fațadele spre spațiile publice vor fi plane și se vor situa în aliniament / aliniere. Se admite realizarea de balcoane, bow-window-uri etc, începând de la înălțimea de 4,00 m de la cota trotuarului, peste spațiul public, cu condiția ca acestea să nu fie dispuse la ultimul nivel de sub cornișă și să ocupe, cumulat, maximum o treime din lungimea frontului clădirii. Acoperirea clădirilor va fi plată (acoperișuri terasă sau cu pante mai mici de 10%).

Raportul plin-gol va fi în concordanță cu caracterul arhitectural impus de profilul funcțional.

Pentru a determina un imagine urbană unitară se vor utiliza de o manieră limitativă materialele de finisaj specifice zonei – tencuieli lise pentru fațade, plăcaje din piatră pentru fațade, socluri și alte elemente arhitecturale, confecții metalice din oțel vopsit.

Culorile vor fi pastelate, deschise, apropiate de cele naturale. Se interzice folosirea culorilor saturate, stridente, la toate elementele construcției.

Firmele comerciale / necomerciale și vitrinele vor respecta reglementările cuprinse în Anexa 3 la prezentul regulament

## 12. CONDIȚII DE ECHIPARE EDILITARĂ ȘI EVACUAREA DEȘEURILOR

Zona e echipată edilitar complet.

Toate clădirile se vor racorda pentru asigurarea utilităților necesare la rețelele edilitare publice.

Se interzice conducerea apelor meteorice spre domeniul public sau parcelele vecine.

Firidele de bransament și contorizare vor fi integrate în clădiri.

Se interzice dispunerea aeriană a cablurilor de orice fel (electrice, telefonice, CATV etc).

Fiecare parcelă va dispune de un spațiu interior parcelei (eventual integrat în clădire) destinat colectării deșeurilor menajere, accesibil din spațiul public.

## 13. SPAȚII LIBERE ȘI SPAȚII PLANTATE

Pe ansamblul unei parcele, spațiile verzi organizate pe solul natural vor ocupa minimum 20% în cazul P.O.T. max = 50% și minimum 15% în cazul P.O.T. maxim 70% din suprafața totală și vor cuprinde exclusiv vegetație (joasă, medie și înaltă). Suprafețele având o îmbrăcăminte de orice tip sunt cuprinse în categoria spațiilor libere.

Prin excepție, pe parcelele ce includ clădiri pentru garaje/parcaje colective cu acces public, spațiile verzi organizate pe solul natural vor ocupa minim 5% din suprafața totală.

Eliminarea arborilor maturi este interzisă, cu excepția situațiilor în care aceștia reprezintă un pericol iminent pentru siguranța persoanelor sau a bunurilor sau ar împiedică realizarea construcțiilor.

Se recomandă ca, în interiorul cvartalelor, mai ales în cazul în care locuirea e prezentă, spațiul neconstruit să fie utilizat pe principiul contractului de curte comună (spațiul neconstruit să fie folosit în comun, mai ales în scop rezidențial).

#### 14. ÎMPREJMUIRI

Ca regulă generală, având în vedere structura spațială reglementată, spre spațiul public nu se vor realiza împrejmuiri.

În cazuri particulare, când se impune realizarea de împrejmuiri spre spațiul public, acestea vor avea un soclu opac cu înălțimea maximă de 80 cm și o parte transparentă, realizată din grilaj metalic sau într-un sistem similar care permite vizibilitatea în ambele direcții și pătrunderea vegetației. Înălțimea maximă a împrejmuirilor va fi de 2,2 m. Împrejmuirile vor putea fi dublate de garduri vii.

În cazul în care împrejmuirile sunt necesare (se separă funcțiuni ce necesită delimitarea propriului teren), împrejmuirile spre parcelele vecine vor avea maximum 2,20 m înălțime și vor fi de tip transparent sau opac.

Porțile împrejmuirilor situate în aliniament se vor deschide fără a afecta spațiul public.

Tratamentul arhitectural al împrejmuirilor va fi corelat cu cel al clădirilor aflate pe parcelă.

### SECȚIUNEA 4. POSIBILITAȚI MAXIME DE OCUPARE ȘI UTILIZARE A TERENULUI

#### 15. PROCENT MAXIM DE OCUPARE A TERENULUI (P.O.T.)

Pentru parcelele comune:

P.O.T. maxim = 50%

Pentru nivelele cu destinație de locuire A.C. maximă = 40% x St (suprafața terenului)

Pentru parcelele de colț, pentru cele cu deschideri spre spațiul public pe două laturi opuse (ce taversează cvartalul) și adâncimea mai mică de 40 m sau pentru cele situate în poziții particulare (dominante):

P.O.T. maxim = 70%.

Pentru nivelele cu destinație de locuire A.C. maximă = 50% x St (suprafața terenului) Pentru parcele ce includ clădiri pentru garaje/parcaje colective cu o capacitate cel puțin dublă față de necesarul stabilit la punctul 9:

P.O.T. maxim = 80%

Anterior emiterii Autorizației de Construire se va dezmembra porțiunea de teren grevată de servitutea de utilitate publică (servitute de realiniere etc) și înscrie în C.F. cu destinația de *teren rezervat pentru servitute de utilitate publică*, iar suprafața de referință pentru calculul P.O.T. va fi cea rămasă în proprietate privată, fără suprafața dezmembrată pentru servitute.



Alternativ, la cererea proprietarilor, suprafața afectată de servitutea de utilitate publică va putea trece cu titlu gratuit în proprietate publică, caz în care suprafața de referință pentru calculul P.O.T. va fi suprafața totală a parcelei inițiale + 0,5 x suprafața trecută în proprietate publică.

## 16. COEFICIENT MAXIM DE UTILIZARE A TERENULUI (C.U.T.)

Pentru parcelele comune:

C.U.T. maxim = 2,6.

Pentru parcelele de colț, pentru cele cu deschideri spre spațiul public pe două laturi opuse (ce taversează cvartalul) și adâncimea mai mică de 40 m sau pentru cele situate în poziții particulare (dominante):

C.U.T. maxim = 3,2.

Pentru parcele ce includ clădiri pentru garaje/parcaje colective cu o capacitate cel puțin dublă față de necesarul stabilit la punctul 9:

C.U.T. maxim = 4,0

Anterior emiterii Autorizației de Construire se va dezmembra porțiunea de teren grevată de servitutea de utilitate publică (servitute de realiniere etc) și înscrie în C.F. cu destinația de *teren rezervat pentru servitute de utilitate publică*, iar suprafața de referință pentru calculul C.U.T. va fi cea rămasă în proprietate privată, fără suprafața dezmembrată pentru servitute.

Alternativ, la cererea proprietarilor, suprafața afectată de servitutea de utilitate publică va putea trece cu titlu gratuit în proprietate publică, caz în care suprafața de referință pentru calculul C.U.T. va fi suprafața totală a parcelei inițiale + 0,5 x suprafața trecută în proprietate publică.

## **RrM2 Parcelar riveran arterelor de importanță locală destinat restructurării- Zonă mixtă cu regim de construire închis**

### **SECȚIUNEA 1. CARACTERUL ZONEI**

#### **Caracterul actual**

Spații cu caracter rezidențial de tip periferic, dezvoltat pe un parcelar cu clădiri de factură modestă, situate în lungul unor străzi care, odată cu dezvoltarea orașului au devenit atractive pentru locarea unei game largi de activități.

Acest fapt a antrenat un proces de declin urban, determinat de numeroasele disfuncționalități și incompatibilități apărute:

- (a)trafic ce se desfășoară în spații urbane neadecvate, subdimensionate;
- (b)mixaj funcțional incoerent prin instalarea în clădirile / părți de clădiri inițial dedicate funcțiunii de locuire a unor activități de tip terțiar dintre care unele incompatibile cu aceasta din cauza poluării fonice, vizuale etc, desfășurate frecvent în condiții improvizate, precare, neadecvate;
- (c)pierderea intimității curților locuințelor prin utilizarea celor vecine pentru alte activități – parcare, depozitare etc;
- (d)degradarea calității locuirii și diminuarea prezenței acesteia;
- (e)volum mare de transport de mărfuri pentru aprovizionare și desfacere;
- (f)degradarea spațiului public, parcare în exces;
- (g)adaptarea, transformarea, extinderea nefirească a clădirilor existente, structural inadecvate altor funcțiuni;
- (h)aparitia unor construcții noi disonante cu caracterul zonei care, prin diversitatea modurilor de ocupare a terenului, tipologie, calitate, determină o diversitate negativă, rezultat al lipsei unei reglementări clare și unitare.

#### **Caracterul propus**

Spații urbane cu funcțiune mixtă, de tip subcentral;

Organizare urbană pe principiul cvartalului, cu fronturi închise;

Clădiri dispuse în aliniament, cu regim mediu de înălțime, cu aliniere la cornișa situată la o înălțime de 12 m, cu tipologii de tip compact (L, U, C, O etc).

### **A. CONDIȚIONĂRI PRIMARE**

În principiu, restructurarea se poate realiza pe baza prezentului Regulament, pe parcelarul existent.

Fiecare intervenție va determina în mod obligatoriu restructurarea integrală a cel puțin unei parcele în înțeles urban.

Situațiile în care:

- pe parcelă se prevăd mai multe corpuri de clădire / se crează un ansamblu;
- parcela în înțeles urban are o suprafață mi mică decât cea minim reglementată la punctul 4 de mai jos;
- configurația locală nu permite conformarea clădirii propuse conform prevederilor prezentului regulament;

vor fi reglementate urbanistic prin P.U.D, conform legii si prevederilor regulamentului.

Pentru fondul construit existent ce nu se încadrează în prevederile prezentului Regulament în ceea ce privește amplasarea pe parcelă și conformarea arhitectural-volumetrică, se admit lucrări care nu conduc la amplificarea volumului construcției.

Amplasamentele si categoriile de mijloace de publicitate permise vor fi cele stabilite prin Regulamentul local de publicitate aprobat de Consiliul Local.

## B. SERVITUȚI PENTRU OBIECTIVE DE UTILITATE PUBLICA AFLATE IN ZONA, ALTE RESTRICȚII

Se vor aplica în mod obligatoriu servituțiile generate de obiectivele de utilitate publică precum și celelalte restricții, așa cum sunt ele evidențiate în PUG - planșa 3.2. „Reglementări Urbanistice – Unități Teritoriale de Referință” și în RLU – Cap. 2 – Terenuri și Zone cu Regim Special și Cap. 3 - Condiții Generale Privitoare la Construcții.

### **Servituți de utilitate publică:**

Pentru trama stradală până la nivel de colectoare se vor aplica servituțiile așa cum sunt ele marcate în PUG (a se vedea planșa 3.2. „Reglementări Urbanistice – Unități Teritoriale de Referință”)

În cazul elaborării PUZ, în cadrul acestuia se vor stabili locații concrete și servituțiile de utilitate publică aferente pentru trama stradală de interes local, infrastructura edilitară, spațiile verzi, locurile de joacă pentru copii, piațete, instituții publice de învățământ, sănătate, locințe sociale etc, conform programului urbanistic stabilit prin Avizul de Oportunitate (Avizul Arhitectului Șef).

Emiterea Autorizației de construire pentru alte lucrări decât cele de utilitate publică, pe terenurile afectate de o servitute de utilitate publică, este interzisă.

Prin excepție, pentru imobilele existente grevate de o servitute publică, până la aplicarea acesteia, pot fi autorizate lucrări care nu conduc la amplificarea volumului construcțiilor cum ar fi: lucrări de întreținere curentă, modificări interioare sau schimbări de destinație, lucrări cu caracter provizoriu: panouri de afisaj, firme și reclame, lucrări de consolidare.

Suprafețele de teren grevate de servituți de utilitate publică vor fi dezmembrate din parcelele inițiale și înscrise în C.F. cu destinația de *teren rezervat pentru servitute de utilitate publică*.

## C. REGLEMENTARI PENTRU SPAȚIUL PUBLIC

Amenajarea și utilizarea spațiului public se va face cu respectarea reglementărilor cuprinse în Anexa 4 și a reglementărilor de mai jos.

Restructurarea acestor zone are ca scop transformarea lor în teritorii urbane cu caracter mixt, de tip subcentral, relevând o structură funcțională complexă și echilibrată, o structură spațială bazată pe principiul cvartalului și spații publice - străzi, piețe, spații verzi etc - net determinate.

Procesul de reabilitare și modernizare a spațiului public se va desfășura numai pe bază de proiecte complexe de specialitate ce vor viza ameliorarea imaginii urbane în concordanță cu caracterul acestuia, dezvoltarea cu prioritate a deplasărilor pietonale și a spațiilor destinate acestora, a modalităților de deplasare velo, reglementarea circulației autovehiculelor și a parcării, organizarea mobilierului urban și a vegetației. Acestea vor obține Avizul Arhitectului șef.

Pentru rețeaua de străzi se vor aplica profile transversale unitare, (conform *Anexei 6*). Acestea vor cuprinde în mod obligatoriu plantații de arbori în aliniament, locuri de staționare în lung, trotuare de minimum 3,00 – 4,50 m lățime, piste pentru bicicliști etc.

Piețele vor fi organizate ca spații pietonale, traficul motorizat putând ocupa maximum două laturi.

Spațiile verzi, de tipul scuarurilor sau grădinilor vor avea acces public nelimitat. Mobilierul urban va fi integrat unui concept coerent pentru imaginea urbană a spațiilor publice din întregul ansamblu.

Utilitățile se vor introduce în totalitate în subteran.

## SECȚIUNEA 2. UTILIZARE FUNCȚIONALĂ

Se va aplica lista utilizărilor / activităților corespunzătoare fiecărei categorii de funcțiuni, conform Anexei 1 la prezentul Regulament.

### 1. UTILIZARI ADMISE

Structură funcțională mixtă incluzând locuire colectivă, activități administrative, de administrarea afacerilor, financiar-bancare, terțiare, culturale, de învățământ, de sănătate, de turism etc.

Spre spațiile publice, spațiile de locuit (apartamente) vor putea fi amplasate doar la etajele imobilelor. Prezența locuirii nu este obligatorie.

La imobilele noi, parterele spre spațiile publice vor avea în mod obligatoriu funcțiuni de interes pentru public.

### 2. UTILIZARI ADMISE CU CONDIȚIONARI

Elemente aferente infrastructurii tehnico-edilitare, cu condiția amplasării acestora în subteran sau în afara spațiului public.

Instalații exterioare (de climatizare, de încălzire, pompe de căldură etc) cu condiția ca în funcționare acestea să producă un nivel de zgomot care să fie inaudibil la nivelul ferestrelor vecinilor.

Garaje publice sau private sub și supraterane în clădiri dedicate cu următoarele condiții: (a)să nu ocupe frontul spre spațiul public (să fie amplasate în interiorul parcelei, în spatele unui tract dedicat altor funcțiuni); (b)accesul autovehiculelor să se realizeze din străzi cu circulație redusă și să fie organizat astfel încât să nu perturbe traficul.

### 3. UTILIZARI INTERZISE

Activități / servicii de tip industrial sau cvasiindustrial, poluante de orice natură, cu risc tehnologic sau incomode prin traficul generat

Depozitare en gros

Depozitare de materiale refolosibile

Comerț en gros.

Comerț en detail în clădiri independente de tip supermarket, hypermarket (big box), mall etc.

Garaje în clădiri provizorii sau permanente independente amplasate în interiorul parcelelor.

Elemente supraterane independente ale infrastructurii tehnico-edilitare dispuse pe spațiul public.

Ansambluri monofuncționale rezidențiale.

Locuire de tip individual

Construcții provizorii de orice natura.

Instalații / utilaje exterioare, montate pe fațada dinspre spațiul public a imobilelor.

Reparația capitală, restructurarea, amplificarea (mansardarea, etajarea, extinderea în plan) în orice scop a clădirilor provizorii sau parazitare sau a celor care nu se încadrează în prevederile prezentului Regulament.

Orice utilizări, altele decât cele admise la punctul 1 și punctul 2.

Sunt interzise lucrări de terasament și sistematizare verticală de natură să afecteze amenajările din spațiile publice sau de pe parcelele adiacente.

### SECȚIUNEA 3. CONDIȚII DE AMPLASARE, ECHIPARE ȘI CONFIGURARE A CLĂDIRILOR

#### 4. CARACTERISTICILE PARCELELOR: SUPRAFEȚE, FORME, DIMENSIUNI

Se consideră construibile parcelele care îndeplinesc cumulativ următoarele condiții:

- (a) să aibă front la stradă;
- (b) lungimea frontului la stradă să fie de mai mare sau egală cu 12 m;
- (c) adâncimea să fie mai mare decât frontul la stradă;
- (d) suprafața să fie mai mare sau egală cu 350 mp;

Prin excepție, în cazul parcelelor în înteles urban existente ce nu îndeplinesc condițiile enumerate la punctele (b), (c) și (d), se va elabora un P.U.D., prin care se va evidenția modalitatea de conformare la prevederile prezentului regulament privind utilizarea funcțională, amplasarea, echiparea și configurarea clădirilor, staționarea autovehiculelor, posibilitățile maxime de ocupare și utilizare a terenurilor. Se admit operațiuni de comasare a parcelelor, cu condiția ca toate parcelele rezultate să aibă front la stradă

Spațiile libere din interiorul cvartalelor se vor utiliza numai pentru funcțiunea de locuire. În acest scop se recomandă folosirea acestora în comun, prin introducerea și extinderea treptată a unui contract de curte comună.

#### 5. AMPLASAREA CLADIRILOR FAȚA DE ALINIAMENT

Clădirile se vor amplasa în aliniament, în front continuu (închis). Aliniamentul existent se va conserva, cu excepția situațiilor în care prezentul PUG prevede realinierea sau în care la limita între două parcele există un decalaj, caz în care se va proceda la o corecție prin retragerea clădirii mai avansate până la nivelul colțurilor parcelelor adiacente, realizându-se astfel o realiniere locală.

#### 6. AMPLASAREA CLADIRILOR FAȚA DE LIMITELE LATERALE ȘI POSTERIOARE ALE PARCELELOR

Conformarea clădirilor pe parcelă va fi determinată de contextul generat de cadrul construit adiacent. Principiul constă în acoperirea calcanelor existente și respectiv contrapunerea de curți în dreptul celor de pe parcelele vecine. Regula se aplică atât pe limitele laterale cât și pe cele posterioare de proprietate. Nu vor fi luate în considerare corpurile de clădire parazitare sau cele care nu se încadrează în prevederile prezentului Regulament (destinate restructurării).

Clădirile se vor dezvolta între limitele laterale ale parcelelor, pe o adâncime de maximum 18 m de la aliniament. Se admite și dezvoltarea în adâncime până la maximum 40 m - de-a lungul uneia sau ambelor laturi, cu condiția ca pe parcela / parcelele învecinate să existe de asemenea calcane, sau ca amplasarea să se facă central. În acest caz se vor aplica tipologii precum « L », « U », « C », « T », « O » etc.

Calcanele vor constitui limite de compartiment de incendiu și vor fi realizate conform normelor specifice.

Dacă adiacent limitelor laterale sau posterioară ale parcelei, imobilul (imobilele) vecin dispune de o curte interioară, pe parcela ce face obiectul reconstrucției / restructurării se va conforma de asemenea o curte dispusă strict în fata celei (celor) vecine, cu lungimea cel puțin egală cu aceasta și cu o retragere față de limita de proprietate de cel puțin jumătate din înălțimea la cornișă dar nu mai puțin de 4,50 m. În plus, în dreptul calcanelor sau a curților de lumină învecinate se pot amplasa curți de lumină cu lungimea de minimum 3,5 m și adâncimea de minimum 2 m dacă

spre acestea nu se deschid spații de locuit sau care adăpostesc activități ce necesită lumină naturală.

Prin excepție, în situațiile în care organizarea spațială impune local deschideri în frontul străzii, pe fiecare din cele două parcele adiacente retragerile față de limita laterală comună va fi mai mare sau egală cu 3 m.

În cazul parcelelor cu adâncimea mai mare de 20 m, clădirile se vor dispune numai în interiorul fâșiei de teren adiacente aliniamentului (sau alinierii) având adâncimea egală cu 65% din cea a parcelei.

În cazul parcelelor cu adâncimea mai mică de 20 m, retragerea față de limita posterioară de proprietate va fi mai mare sau egală cu jumătate din înălțimea clădirilor, măsurată la cornișa superioară sau atic în punctul cel mai înalt, dar nu mai puțin de 6 m.

În cazul în care parcela se învecinează pe limita posterioară de proprietate cu o UTR destinată locuirii de tip individual, clădirile se vor retrage cu o distanță minim egală cu înălțimea acestora, dar cu nu mai puțin decât 6 m.

## 7. AMPLASAREA CLĂDIRILOR UNELE FAȚĂ DE ALTELE PE ACEEAȘI PARCELA

În cazul curților interioare neadiacente limitelor laterale de proprietate, închise pe trei sau patru laturi, între fațadele interioare paralele se va asigura o distanță minimă egală cu înălțimea acestora, dar nu mai puțin de 6 m (sunt admise configurații în retrageri transversale succesive, cu condiția îndeplinirii la orice nivel a relației menționate).

În cazul coexistenței pe aceeași parcelă a două corpuri de clădire, între fațadele paralele ale acestora se va asigura aceeași relație.

## 8. CIRCULAȚII ȘI ACCESE

Autorizarea executării construcțiilor este permisă numai dacă există posibilități de acces la drumurile publice, direct sau prin servitute.

Se vor prevedea accese pietonale și carosabile de acces la garaje, conform normelor. De regula o parcelă va dispune de un singur acces carosabil, cu lățimea de maximum 6 m.

Orice acces la drumurile publice se va face conform avizului și autorizației speciale de construire, eliberate de administratorul acestora.

Pentru amenajările curților cu rol pietonal și carosabile din interiorul parcelelor se recomandă utilizarea învelitorilor permeabile.

## 9. STAȚIONAREA AUTOVEHICULELOR

Necesarul de parcaje va fi dimensionat conform Anexei 2 la prezentul regulament. Atunci când se prevăd funcțiuni diferite în interiorul aceleiași parcele, necesarul de parcaje va fi determinat prin însumarea numărului de parcaje necesar fiecărei funcțiuni în parte.

Staționarea autovehiculelor se va realiza în proporție minimă de 75% în spații specializate, dispuse la subsolul / demisolul / parterul clădirilor.

Parcajele amenajate la sol vor respecta normele sanitare în vigoare, respectiv vor păstra o distanță minimă de 5 m față de ferestrele camerelor de locuit.

Nu se admite accesul sau staționarea autovehiculelor în curțile clădirilor, în afara fâșiei de teren adiacente aliniamentului / alinierii, destinate amplasării construcțiilor (40 m).

## 10. ÎNĂLȚIMEA MAXIMĂ ADMISĂ A CLĂDIRILOR

Clădirile se vor alinia la o cornișă situată la înălțimea de 12 m de la nivelul trotuarului. O

353

variație de 0,50 m este admisibilă. În plus se vor aplica cumulativ următoarele criterii:

(a) înălțimea maximă la cornișă nu va depăși 12 m, iar înălțimea totală (maximă) nu va depăși 16 m, respectiv un regim de înălțime de  $(1-2S)+P+2+M$ ,  $(1-2S)+P+2+1R$ ; (în acest caz ultimul nivel va avea o retragere față de planul fațadei de minimum 1,80 m)

(b) pentru parcelele de colț, înălțimea maximă la cornișă sau atic nu va depăși 20 m, respectiv un regim de înălțime de  $(1-2S)+P+3+1R$ ,  $(1-2S)+P+4$ .

## 11. ASPECTUL EXTERIOR AL CLĂDIRILOR

Autorizarea executării construcțiilor este permisă numai dacă aspectul lor exterior nu contravine funcțiunii acestora, caracterului zonei așa cum a fost el descris în preambul și peisajului urban.

Autorizarea executării construcțiilor care, prin conformare, volumetrie și aspect exterior, intră în contradicție cu aspectul general al zonei și depreciază valorile general acceptate ale urbanismului și arhitecturii, este interzisă.

Arhitectura clădirilor va fi de factură modernă și va exprima caracterul programului (imobile cu funcțiune mixă, implicând uneori locuirea la nivelele superioare). Se interzice realizarea de pastişe arhitecturale sau imitarea stilurilor istorice.

Volumetria se va conforma tipologiilor specifice construcției urbane cu cvartale. Fațadele spre spațiile publice vor fi plane și se vor situa în aliniament / aliniere. Se admite realizarea de balcoane, bow-window-uri etc, începând de la înălțimea de 4,00 m de la cota trotuarului, peste spațiul public, cu condiția ca acestea să nu fie dispuse la ultimul nivel de sub cornișă și să ocupe, cumulativ, maximum o treime din lungimea frontului clădirii.

Acoperirea clădirilor va fi plată, (acoperișuri terasă sau cu pante mai mici de 10%).

Raportul plin-gol va fi în concordanță cu caracterul arhitectural impus de profilul funcțional.

Pentru a determina un imagine urbană unitară se vor utiliza de o manieră limitativă materialele de finisaj specifice zonei – tencuieli lise pentru fațade, placaje din piatră pentru fațade, socluri și alte elemente arhitecturale, confecții metalice din oțel vopsit.

Culorile vor fi pastelate, deschise, apropiate de cele naturale. Se interzice folosirea culorilor saturate, stridente, la toate elementele construcției.

## 12. CONDIȚII DE ECHIPARE EDILITARĂ ȘI EVACUAREA DEȘEURILOR

Zona e echipată edilitar complet.

Toate clădirile se vor racorda pentru asigurarea utilităților necesare la rețelele edilitare publice.

Se interzice conducerea apelor meteorice spre domeniul public sau parcelele vecine.

Firidele de bransament și contorizare vor fi integrate în clădiri.

Se interzice dispunerea aeriană a cablurilor de orice fel (electrice, telefonice, CATV etc).

Fiecare parcelă va dispune de un spațiu interior parcelei (eventual integrat în clădire) destinat colectării deșeurilor menajere, accesibil din spațiul public.

## 13. SPAȚII LIBERE ȘI SPAȚII PLANTATE

Pe ansamblul unei parcele, spațiile verzi organizate pe solul natural vor ocupa minimum 20% în cazul POT max = 50% și minimum 15% în cazul POT maxim 70% din suprafața totală și vor cuprinde exclusiv vegetație (joasă, medie și înaltă). Suprafețele având o îmbrăcăminte de orice tip sunt cuprinse în categoria spațiilor libere.

Prin excepție, pe parcelele ce includ clădiri pentru garaje/parcaje colective cu acces public, spațiile verzi organizate pe solul natural vor ocupa minim 5% din suprafața totală.

Eliminarea arborilor maturi este interzisă, cu excepția situațiilor în care aceștia reprezintă un pericol iminent pentru siguranța persoanelor sau a bunurilor sau ar împiedică realizarea construcțiilor.

Se recomandă ca, în interiorul cvartalelor, mai ales în cazul în care locuirea e prezentă, spațiul neconstruit să fie utilizat pe principiul contractului de curte comună (spațiul neconstruit să fie folosit în comun, mai ales în scop rezidențial).

#### 14. ÎMPREJMUIRI

Ca regulă generală, având în vedere structura spațială reglementată, spre spațiul public nu se vor realiza împrejmuiri.

În cazuri particulare, când se impune realizarea de împrejmuiri spre spațiul public, acestea vor avea un soclu opac cu înălțimea maximă de 80 cm și o parte transparentă, realizată din grilaj metalic sau într-un sistem similar care permite vizibilitatea în ambele direcții și pătrunderea vegetației. Înălțimea maximă a împrejmuirilor va fi de 2,2 m. Împrejmuirile vor putea fi dublate de garduri vii.

În cazul în care împrejmuirile sunt necesare (se separă funcțiuni ce necesită delimitarea propriului teren), împrejmuirile spre parcelele vecine vor avea maximum 2,20 m înălțime și vor fi de tip transparent sau opac.

Porțile împrejmuirilor situate în aliniament se vor deschide fără a afecta spațiul public.

### SECȚIUNEA 4. POSIBILITAȚI MAXIME DE OCUPARE ȘI UTILIZARE A TERENULUI

#### 15. PROCENT MAXIM DE OCUPARE A TERENULUI (P.O.T.)

Pentru parcelele comune:

P.O.T. maxim = 60%

Pentru nivelele cu destinație de locuire AC maximă = 40% x St (suprafața terenului)

Pentru parcelele de colț, pentru cele cu deschideri spre spațiul public pe două laturi opuse (ce taversează cvartalul) și adâncimea mai mică de 40 m sau pentru cele situate în poziții particulare (dominante):

P.O.T. maxim = 70%.

Pentru nivelele cu destinație de locuire AC maximă = 50% x St (suprafața terenului) Pentru parcele ce includ clădiri pentru garaje/parcaje colective cu o capacitate cel puțin dublă față de necesarul stabilit la punctul 9:

P.O.T. maxim = 80%

Anterior emiterii Autorizației de Construire se va dezmembra porțiunea de teren grevată de servitutea de utilitate publică (servitute de realiniere etc) și înscrie în C.F. cu destinația de *teren rezervat pentru servitute de utilitate publică*, iar suprafața de referință pentru calculul P.O.T. va fi cea rămasă în proprietate privată, fără suprafața dezmembrată pentru servitute.

Alternativ, la cererea proprietarilor, suprafața afectată de servitutea de utilitate publică va putea trece cu titlu gratuit în proprietate publică, caz în care suprafața de referință pentru calculul POT va fi suprafața totală a parcelei inițiale + 0,5 x suprafața trecută în proprietate publică.

#### 16. COEFICIENT MAXIM DE UTILIZARE A TERENULUI (C.U.T.)

Pentru parcelele comune:

C.U.T. maxim = 1,8



355

Pentru parcelele de colț, pentru cele cu deschideri spre spațiul public pe două laturi opuse (ce taversează cvartalul) și adâncimea mai mică de 40 m sau pentru cele situate în poziții particulare (dominante):

C.U.T. maxim = 2,2

Pentru parcele ce includ clădiri pentru garaje/parcaje colective cu o capacitate cel puțin dublă față de necesarul stabilit la punctul 9:

C.U.T. maxim = 3,0

Anterior emiterii Autorizației de Construire se va dezmembra porțiunea de teren grevată de servitutea de utilitate publică (servitute de realiniere etc) și înscrie în C.F. cu destinația de *teren rezervat pentru servitute de utilitate publică*, iar suprafața de referință pentru calculul C.U.T. va fi cea rămasă în proprietate privată, fără suprafața dezmembrată pentru servitute.

Alternativ, la cererea proprietarilor, suprafața afectată de servitutea de utilitate publică va putea trece cu titlu gratuit în proprietate publică, caz în care suprafața de referință pentru calculul C.U.T. va fi suprafața totală a parcelei inițiale + 0,5 x suprafața trecută în proprietate publică.

**Parcelar riveran principalelor artere de trafic,  
destinat restructurării -  
Zonă mixtă cu regim de construire deschis**

**SECȚIUNEA 1. CARACTERUL ZONEI**

**Caracterul actual**

Spații cu caracter rezidențial de tip periferic, dezvoltat pe un parcelar cu clădiri de factură modestă, situate în lungul unor străzi care, odată cu dezvoltarea orașului și a traficului urban au devenit culoare importante de circulație, dar și de interes.

Acest fapt a antrenat un proces de declin urban, determinat de numeroasele disfuncționalități și incompatibilități apărute:

- (a) trafic ce se desfășoară în spații urbane neadecvate, subdimensionate;
- (b) mixaj funcțional incoerent prin instalarea în clădirile / părți de clădiri inițial dedicate funcțiunii de locuire a unor activități de tip terțiar dintre care unele incompatibile cu aceasta din cauza poluării fonice, vizuale etc, desfășurate frecvent în condiții improvizate, precare, neadecvate;
- (c) pierderea intimității curților locuințelor prin utilizarea celor vecine pentru alte activități – parcare, depozitare etc.
- (d) degradarea calității locuirii și diminuarea prezenței acesteia;
- (e) volum mare de transport de mărfuri pentru aprovizionare și desfacere;
- (f) degradarea spațiului public, parcare în exces;
- (g) adaptarea, transformarea, extinderea nefirească a clădirilor existente, structural inadecvate altor funcțiuni;
- (h) apariția unor construcții noi disonante cu caracterul zonei care, prin diversitatea modurilor de ocupare a terenului, tipologie, calitate, determină o diversitate negativă, rezultat al lipsei unei reglementări clare și unitare.

**Caracterul propus**

Spații urbane cu funcțiune mixtă, de tip subcentral, uneori cu rol de centru de cartier;  
Organizare urbană pe principiul cvartalului, cu fronturi deschise;

Clădiri dispuse în retragere față de aliniament, cu regim mediu de înălțime, cu aliniere la cornișa situată la o înălțime de 15 m.

**A. CONDIȚIONĂRI PRIMARE**

În principiu, restructurarea se poate realiza pe baza prezentului Regulament, pe parcelarul existent.

Fiecare intervenție va determina în mod obligatoriu restructurarea integrală a cel puțin unei parcele în înțeles urban.

Situațiile în care:

- pe parcelă se prevăd mai multe corpuri de clădire / se crează un ansamblu
  - parcela în înțeles urban are o suprafață mi mică decât cea minim reglementată la punctul 4 de mai jos
  - configurația locală nu permite conformarea clădirii propuse conform prevederilor prezentului regulament
- vor fi reglementate urbanistic prin PUD, conform legii și prevederilor regulamentului

Pentru fondul construit existent ce nu se încadrează în prevederile prezentului Regulament în ceea ce privește amplasarea pe parcelă și conformarea arhitectural-volumetrică, se admit lucrări

care nu conduc la amplificarea volumului construcției.

Amplasamentele și categoriile de mijloace de publicitate permise vor fi cele stabilite prin Regulamentul local de publicitate aprobat de Consiliul Local.

## B. SERVIUȚI PENTRU OBIECTIVE DE UTILITATE PUBLICĂ AFLATE ÎN ZONĂ, ALTE RESTRICȚII

Se vor aplica în mod obligatoriu serviciile generate de obiectivele de utilitate publică precum și celelalte restricții, așa cum sunt ele evidențiate în PUG - planșa 3.2. „Reglementări Urbanistice – Unități Teritoriale de Referință” și în RLU – Cap. 2 – Terenuri și Zone cu Regim Special și Cap. 3 - Condiții Generale Privitoare la Construcții.

Servituți de utilitate publică:

Pentru trama stradală până la nivel de colectoare se vor aplica serviciile așa cum sunt ele marcate în PUG (a se vedea planșa 3.2. „Reglementări Urbanistice – Unități Teritoriale de Referință”)

În cazul elaborării PUZ, în cadrul acestuia se vor stabili locații concrete și serviciile de utilitate publică aferente pentru trama stradală de interes local, infrastructura edilitară, spațiile verzi, locurile de joacă pentru copii, piețete, instituții publice de învățământ, sănătate, locințe sociale etc, conform programului urbanistic stabilit prin Avizul de Oportunitate (Avizul Arhitectului Șef).

Emiterea Autorizației de construire pentru alte lucrări decât cele de utilitate publică, pe terenurile afectate de o servitute de utilitate publică, este interzisă.

Prin excepție, pentru imobilele existente grevate de o servitute publică, până la aplicarea acesteia, pot fi autorizate lucrări care nu conduc la amplificarea volumului construcțiilor cum ar fi: lucrări de întreținere curentă, modificări interioare sau schimbări de destinație, lucrări cu caracter provizoriu: panouri de afișaj, firme și reclame, lucrări de consolidare.

Suprafețele de teren grevate de servituți de utilitate publică vor fi dezmembrate din parcelele inițiale și înscrise în C.F. cu destinația de teren rezervat pentru servitute de utilitate publică.

## C. REGLEMENTARI PENTRU SPAȚIUL PUBLIC

Amenajarea și utilizarea spațiului public se va face cu respectarea reglementărilor cuprinse în Anexa 4 și a reglementărilor de mai jos.

Restructurarea acestor zone are ca scop transformarea lor în teritorii urbane cu caracter mixt, de tip subcentral, relevând o structură funcțională complexă și echilibrată, o structură spațială bazată pe principiul construcției urbane de tip deschis și spații publice - străzi, piețe, spații verzi etc - net determinate.

Procesul de reabilitare și modernizare a spațiului public se va desfășura numai pe bază de proiecte complexe de specialitate ce vor viza ameliorarea imaginii urbane în concordanță cu caracterul acestuia, dezvoltarea cu prioritate a deplasărilor pietonale și a spațiilor destinate acestora, a modalităților de deplasare velo, reglementarea circulației autovehiculelor și a parcării, organizarea mobilierului urban și a vegetației. Acestea vor obține Avizul Arhitectului șef.

Pentru rețeaua de străzi se vor aplica profile transversale unitare, (conform Anexei 6). Acestea vor cuprinde în mod obligatoriu plantații de arbori în aliniament, locuri de staționare în lung, trotuare de minimum 3,00 – 4,50 m lățime, piste pentru bicicliști etc.

Piețele vor fi organizate ca spații pietonale, traficul motorizat putând ocupa maximum două laturi.

Spațiile verzi, de tipul scuarurilor sau grădinilor vor avea acces public nelimitat.

Mobilierul urban va fi integrat unui concept coerent pentru imaginea urbană a spațiilor publice din întregul ansamblu.

Utilitățile se vor introduce în totalitate în subteran.

## SECȚIUNEA 2. UTILIZARE FUNCȚIONALĂ

Se va aplica lista utilizărilor / activităților corespunzătoare fiecărei categorii de funcțiuni, conform Anexei 1 la prezentul Regulament.

### 1. UTILIZARI ADMISE

Structură funcțională mixtă incluzând locuire colectivă, activități administrative, de administrarea afacerilor, financiar-bancare, terțiare, culturale, de învățământ, de sănătate, de turism etc.

Spre spațiile publice, spațiile de locuit vor putea fi amplasate doar la etajele imobilelor. Prezența locuirii nu este obligatorie.

La imobilele noi, parterele spre spațiile publice vor avea în mod obligatoriu funcțiuni de interes pentru public.

### 2. UTILIZARI ADMISE CU CONDIȚIONARI

Elemente aferente infrastructurii tehnico-edilitare, cu condiția amplasării acestora în subteran sau în afara spațiului public.

Instalații exterioare (de climatizare, de încălzire, pompe de căldură etc) cu condiția ca în funcționare acestea să producă un nivel de zgomot care să fie inaudibil la nivelul ferestrelor vecinilor.

Garaje publice sau private sub și supraterane în clădiri dedicate cu următoarele condiții:

- (a) să nu ocupe frontul spre spațiul public (să fie retrase spre interiorul parcelei cu minimum 8 m, sau să fie dispuse în spatele unui tract dedicat altor funcțiuni) ;
- (b) accesul autovehiculelor să se realizeze acolo unde este posibil din străzi cu circulație redusă / secundare și să fie organizat astfel încât să nu perturbe traficul .

### 3. UTILIZARI INTERZISE

Activități / servicii de tip industrial sau cvasiindustrial, poluante de orice natură, cu risc tehnologic sau incomode prin traficul generat.

Depozitare en gros.

Depozitare de materiale refolosibile.

Comerț en gros.

Comerț en detail în clădiri independente de tip supermarket, hypermarket (big box), mall etc.

Comerț și alimentație publică practicate prin vitrine / ferestre.

Garaje în clădiri provizorii sau permanente independente amplasate în interiorul parcelelor.

Elemente supraterane independente ale infrastructurii tehnico-edilitare dispuse pe spațiul public.

Ansambluri monofuncționale rezidențiale.

Locuire de tip individual

Construcții provizorii de orice natură. Instalații / utilaje exterioare, montate pe fațada dinspre spațiul public a imobilelor.

Reparația capitală, restructurarea, amplificarea (mansardarea, etajarea, extinderea în plan) în orice scop a clădirilor provizorii sau parazitare sau a celor care nu se încadrează în prevederile

prezentului Regulament .

Orice utilizări, altele decât cele admise la punctul 1 și punctul 2.

Sunt interzise lucrări de terasament și sistematizare verticală de natură să afecteze amenajările din spațiile publice sau de pe parcelele adiacente.

### **SECȚIUNEA 3. CONDIȚII DE AMPLASARE, ECHIPARE ȘI CONFIGURARE A CLĂDIRILOR**

#### **4. CARACTERISTICILE PARCELELOR: SUPRAFEȚE, FORME, DIMENSIUNI**

Se consideră construibile parcelele care îndeplinesc cumulativ următoarele condiții:

- (a) să aibă front la stradă;
- (b) lungimea frontului la stradă să fie de mai mare sau egală cu 21 m;
- (c) adâncimea să fie mai mare decât frontul la stradă;
- (d) suprafața să fie mai mare sau egală cu 800 mp.

Prin excepție, în cazul parcelelor în înțeles urban existente ce nu îndeplinesc condițiile enumerate la punctele (b), (c) și (d), se va elabora un P.U.D., prin care se va evidenția modalitatea de conformare la prevederile prezentului regulament privind utilizarea funcțională, amplasarea, echiparea și configurarea clădirilor, staționarea autovehiculelor, posibilitățile maxime de ocupare și utilizare a terenurilor.

Se recomandă operațiuni de comasare a parcelelor, cu condiția ca toate parcelele rezultate să aibă front la stradă.

Spațiile libere din interiorul cvartalelor se vor utiliza numai pentru funcțiunea de locuire. În acest scop se recomandă folosirea acestora în comun, prin introducerea și extinderea treptată a unui contract de curte comună.

#### **5. AMPLASAREA CLADIRILOR FAȚA DE ALINIAMENT**

Clădirile se vor amplasa în retragere față de aliniament, în front discontinu (deschis).

(a) În situațiile în care există alinieri unitare (aceeași retragere față de aliniament pe cel puțin patru parcele alăturate și învecinate pe același front cu parcela în cauză), clădirile se vor retrage cu aceeași distanță față de aliniament ca și clădirile alăturate, dar nu mai puțin de 3 m

(b) În situațiile cu alinieri variabile, clădirile se vor retrage cu cel puțin 3 m cu respectarea obiceiului locului.

(c) Pentru parcelele de colț, retragerea se va realiza față de ambele aliniamente.

Aliniamentul existent se va conserva, cu excepția situațiilor în care prezentul PUG prevede realinierea sau în care la limita între două parcele există un decalaj, caz în care se va proceda la o corecție prin retragerea aliniamentului parcelei mai avansate până la nivelul colțurilor parcelelor adiacente, realizându-se astfel o realiniere locală.

#### **6. AMPLASAREA CLADIRILOR FAȚA DE LIMITELE LATERALE ȘI POSTERIOARE ALE PARCELELOR**

Pe parcelele cu front la stradă mai mic de 30 m, imobilele se vor amplasa, de regulă, în sistem cuplat. Sistemul concret de cuplare sa va stabili prin P.U.D., în cadrul căruia se va analiza frontul stradal aferent unui întreg cvartal și se va stabili o convenție de construire pe limita de proprietate între vecini. În cazul existenței unui calcan vecin, noile construcții se vor alipi de acesta. Nu vor fi luate în considerare calcanele construcțiilor anexe, parazitare, provizorii sau restructurabile de pe parcelele vecine.

Clădirile se vor retrage în mod obligatoriu de la limita laterală a parcelei opuse celei ce

360

include un calcan, cu o distanță minimă egală cu jumătate din înălțimea clădirii, dar cu nu mai puțin decât 4,5 m.

În cazul construirii în sistem izolat se va asigura retragerea reglementată mai sus pe ambele laturi ale parcelei. În cazul parcelelor cu adâncimea mai mare de 20 m, clădirile se vor dispune numai în interiorul fâșiei de teren adiacente aliniamentului (sau alinierii) având adâncimea egală cu 65% din cea a parcelei.

În cazul parcelelor cu adâncimea mai mică de 20 m, retragerea față de limita posterioară de proprietate va fi mai mare sau egală cu jumătate din înălțimea clădirilor, măsurată la cornișa superioară sau atic în punctul cel mai înalt, dar nu mai puțin de 6 m.

## 7. AMPLASAREA CLADIRILOR UNELE FAȚĂ DE ALTELE PE ACEEAȘI PARCELĂ

În cazul coexistenței pe aceeași parcelă a două corpuri de clădire, între fațadele paralele ale acestora se va asigura o distanță minimă egală cu jumătate din înălțimea acestora, dar nu mai puțin de 6 m (sunt admise configurații în retrageri transversale succesive, cu condiția îndeplinirii la orice nivel a relației menționate).

## 8. CIRCULAȚII ȘI ACCESE

Autorizarea executării construcțiilor este permisă numai dacă există posibilități de acces la drumurile publice, direct sau prin servitute.

Se vor prevedea accese pietonale și carosabile de acces la garaje, conform normelor. De regula o parcelă va dispune de un singur acces carosabil, cu lățimea de maximum 6 m.

Orice acces la drumurile publice se va face conform avizului și autorizației speciale de construire, eliberate de administratorul acestora.

Pentru amenajările curților cu rol pietonal și carosabile din interiorul parcelelor se recomandă utilizarea învelitorilor permeabile.

## 9. STAȚIONAREA AUTOVEHICULELOR

Necesarul de parcaje va fi dimensionat conform Anexei 2 la prezentul regulament. Atunci când se prevăd funcțiuni diferite în interiorul aceleiași parcele, necesarul de parcaje va fi determinat prin însumarea numărului de parcaje necesar fiecărei funcțiuni în parte.

Staționarea autovehiculelor se va realiza în proporție minimă de 75% în spații specializate, dispuse la subsolul / demisolul / parterul clădirilor.

Parcajele amenajate la sol vor respecta normele sanitare în vigoare, respectiv vor păstra o distanță minimă de 5 m față de ferestrele camerelor de locuit.

Nu se admite accesul sau staționarea autovehiculelor în curțile clădirilor, în afara fâșiei de teren adiacente aliniamentului / alinierii, destinate amplasării construcțiilor.

## 10. ÎNĂLȚIMEA MAXIMĂ ADMISĂ A CLADIRILOR

Clădirile se vor alinia la o cornișă situată la înălțimea de 18 m de la nivelul trotuarului. În plus se vor aplica cumulativ următoarele criterii:

(a) pentru clădirile comune înălțimea maximă la cornișă nu va depăși 22 m, iar înălțimea totală (maximă) nu va depăși 25 m, respectiv un regim de înălțime de (1-3S)+P+5+1R ; Ultimul nivel admis va avea o retragere față de planul fațadei de minimum 1,80 m

(b) pentru clădirile de colț se poate admite o înălțime maximă la cornișă ce nu va depăși 25 m, iar înălțimea totală (maximă) nu va depăși 25 m, respectiv un regim de înălțime de (1-3S)+P+5+1R; (1-

361

3S)+P+6 ;

(c) pentru clădirile cu funcțiuni deosebite și aflate în poziții urbane privilegiate (dominante), prin P.U.Z se pot stabili regimuri de înălțime mai mari, fără a depăși 28 m în punctul cel mai înalt ;

## 11. ASPECTUL EXTERIOR AL CLĂDIRILOR

Autorizarea executării construcțiilor este permisă numai dacă aspectul lor exterior nu contravine funcțiunii acestora, caracterului zonei așa cum a fost el descris în preambul și peisajului urban.

Autorizarea executării construcțiilor care, prin conformare, volumetrie și aspect exterior, intră în contradicție cu aspectul general al zonei și depreciază valorile general acceptate ale urbanismului și arhitecturii, este interzisă.

Arhitectura clădirilor va fi de factură modernă și va exprima caracterul programului (imobile cu funcțiune mixă, implicând uneori locuirea la nivelele superioare). Se interzice realizarea de pasteșe arhitecturale sau imitarea stilurilor istorice.

Fațadele spre spațiile publice vor fi plane și se vor situa în aliniament / aliniere. Se admite realizarea de balcoane, bow-window-uri etc, începând de la înălțimea de 4,00 m de la cota trotuarului, peste spațiul public, cu condiția ca acestea să nu fie dispuse la ultimul nivel de sub cornișă și să ocupe, cumulativ, maximum o treime din lungimea frontului clădirii.

Acoperirea clădirilor va fi plată, (acoperișuri terasă sau cu pante mai mici de 10%).

Raportul plin-gol va fi în concordanță cu caracterul arhitectural impus de profilul funcțional.

Pentru a determina un imagine urbană unitară se vor utiliza de o manieră limitativă materialele de finisaj specifice zonei – tencuieli lise pentru fațade, placaje din piatră pentru fațade, socluri și alte elemente arhitecturale, confecții metalice din oțel vopsit.

Culorile vor fi pastelate, deschise, apropiate de cele naturale. Se interzice folosirea culorilor saturate, stridente, la toate elementele construcției.

Firmele comerciale / necomerciale și vitrinele vor respecta reglementările cuprinse în Anexa 3 la prezentul regulament.

## 12. CONDIȚII DE ECHIPARE EDILITARĂ ȘI EVACUAREA DEȘEURILOR

Zona e echipată edilitar complet.

Toate clădirile se vor racorda pentru asigurarea utilităților necesare la rețelele edilitare publice.

Se interzice conducerea apelor meteorice spre domeniul public sau parcelele vecine.

Firidele de bransament și contorizare vor fi integrate în împrejurimi.

Se interzice dispunerea aeriană a cablurilor de orice fel (electrice, telefonice, CATV etc).

Fiecare parcelă va dispune de un spațiu interior parcelei (eventual integrat în clădire) destinat colectării deșeurilor menajere, accesibil din spațiul public.

## 13. SPAȚII LIBERE ȘI SPAȚII PLANTATE

Pe ansamblul unei parcele, spațiile verzi organizate pe solul natural vor ocupa minimum 30% în cazul P.O.T. max = 40% și minimum 20% în cazul P.O.T. maxim 50% din suprafața totală și vor cuprinde exclusiv vegetație (joasă, medie și înaltă). Suprafețele având o îmbrăcăminte de orice tip sunt cuprinse în categoria spațiilor libere.

Prin excepție, pe parcelele ce includ clădiri pentru garaje / parcaje colective cu acces public, spațiile verzi organizate pe solul natural vor ocupa minim 15% din suprafața totală.

Pe fâșia de teren cuprinsă între stradă / spațiu public și clădirile retrase de la alinimanent (grădina de fațadă), minim 30% din suprafețe vor fi organizate ca spații verzi.

Eliminarea arborilor maturi este interzisă, cu excepția situațiilor în care aceștia reprezintă un pericol iminent pentru siguranța persoanelor sau a bunurilor sau ar împiedică realizarea construcțiilor.

Se recomandă ca, în interiorul cvartalelor, mai ales în cazul în care locuirea e prezentă, spațiul neconstruit să fie utilizat pe principiul contractului de curte comună (spațiul neconstruit să fie folosit în comun, mai ales în scop rezidențial).

#### 14. ÎMPREJMUIRI

Spre spațiul public aliniamentul va fi obligatoriu închis pe toată lungimea sa prin împrejmuire.

Împrejmuirile orientate spre spațiul public vor avea un soclu opac cu înălțimea maximă de 80 cm și o parte transparentă, realizată din grilaj metalic sau într-un sistem similar care permite vizibilitatea în ambele direcții și pătrunderea vegetației. Înălțimea maximă a împrejmuirilor va fi de 2,2 m. Împrejmuirile vor putea fi dublate de garduri vii. Împrejmuirile spre parcelele vecine vor avea maximum 2,20 m înălțime și vor fi de tip transparent sau opac. Porțile împrejmuirilor situate în aliniament se vor deschide fără a afecta spațiul public. Tratatamentul arhitectural al împrejmuirilor va fi corelat cu cel al clădirilor aflate pe parcelă.

### SECȚIUNEA 4. POSIBILITAȚI MAXIME DE OCUPARE ȘI UTILIZARE A TERENULUI

#### 15. PROCENT MAXIM DE OCUPARE A TERENULUI (P.O.T.)

Pentru parcelele comune:

P.O.T. maxim = 40%

Pentru nivelele cu destinație de locuire AC maximă = 40% x St (suprafața terenului)

Pentru parcelele de colț sau pentru cele situate în poziții particulare (dominante):

P.O.T. maxim = 50%.

Pentru nivelele cu destinație de locuire AC maximă = 40% x St (suprafața terenului)

Pentru parcele ce includ clădiri pentru garaje/parcaje colective cu o capacitate cel puțin dublă față de necesarul stabilit la punctul 9:

P.O.T. maxim = 60%

Anterior emiterii Autorizației de Construire se va dezmembra porțiunea de teren grevată de servitutea de utilitate publică (servitute de realiniere etc) și înscrie în C.F. cu destinația de teren rezervat pentru servitute de utilitate publică, iar suprafața de referință pentru calculul P.O.T. va fi cea rămasă în proprietate privată, fără suprafața dezmembrată pentru servitute.

Alternativ, la cererea proprietarilor, suprafața afectată de servitutea de utilitate publică va putea trece cu titlu gratuit în proprietate publică, caz în care suprafața de referință pentru calculul P.O.T. va fi suprafața totală a parcelei inițiale + 0,5 x suprafața trecută în proprietate publică.

#### 16. COEFICIENT MAXIM DE UTILIZARE A TERENULUI (C.U.T.)

Pentru parcelele comune:

C.U.T. maxim = 2,0.

Pentru parcelele de colț, pentru cele cu deschideri spre spațiul public pe două laturi opuse (ce taversează cvartalul) și adâncimea mai mică de 40 m sau pentru cele situate în poziții particulare (dominante):

C.U.T. maxim = 2,4.



363

Pentru parcele ce includ clădiri pentru garaje/parcaje colective cu o capacitate cel puțin dublă față de necesarul stabilit la punctul 9:

C.U.T. maxim = 3,0

Anterior emiterii Autorizației de Construire se va dezmembra porțiunea de teren grevată de servitutea de utilitate publică (servitute de realiniere etc) și înscrie în C.F. cu destinația de teren rezervat pentru servitute de utilitate publică, iar suprafața de referință pentru calculul C.U.T. va fi cea rămasă în proprietate privată, fără suprafața dezmembrată pentru servitute.

Alternativ, la cererea proprietarilor, suprafața afectată de servitutea de utilitate publică va putea trece cu titlu gratuit în proprietate publică, caz în care suprafața de referință pentru calculul C.U.T. va fi suprafața totală a parcelei inițiale + 0,5 x suprafața trecută în proprietate publică.

**Parcelar riveran arterelor de importanță locală,  
destinat restructurării -  
Zonă mixtă cu regim de construire deschis**

**SECȚIUNEA 1. CARACTERUL ZONEI**

**Caracterul actual**

Spații cu caracter rezidențial de tip periferic, dezvoltat pe un parcelar cu clădiri de factură modestă, situate în lungul unor străzi care, odată cu dezvoltarea orașului au devenit atractive pentru locarea unei game largi de activități.

Acest fapt a antrenat un proces de declin urban, determinat de numeroasele disfuncționalități și incompatibilități apărute:

- (a) trafic ce se desfășoară în spații urbane neadecvate, subdimensionate;
- (b) mixaj funcțional incoerent prin instalarea în clădirile / părți de clădiri inițial dedicate funcțiunii de locuire a unor activități de tip terțiar dintre care unele incompatibile cu aceasta din cauza poluării fonice, vizuale etc, desfășurate frecvent în condiții improvizate, precare, neadecvate;
- (c) pierderea intimității curților locuințelor prin utilizarea celor vecine pentru alte activități – parcare, depozitare etc ;
- (d) degradarea calității locuirii și diminuarea prezenței acesteia ;
- (e) volum mare de transport de mărfuri pentru aprovizionare și desfacere;
- (f) degradarea spațiului public, parcare în exces ;
- (g) adaptarea, transformarea, extinderea nefirească a clădirilor existente, structural inadecvate altor funcțiuni ;
- (h) apariția unor construcții noi disonante cu caracterul zonei care, prin diversitatea modurilor de ocupare a terenului, tipologie, calitate, determină o diversitate negativă, rezultat al lipsei unei reglementări clare și unitare.

**Caracterul propus**

Spații urbane cu funcțiune mixtă, de tip subcentral.

Organizare urbană pe principiul cvartalului, cu fronturi deschise.

Clădiri dispuse în retragere față de aliniament, cu regim mediu de înălțime, cu aliniere la cornișa situată la o înălțime de 12 m.

**A. CONDIȚIONĂRI PRIMARE**

În principiu, restructurarea se poate realiza pe baza prezentului regulament, pe parcelarul existent.

Fiecare intervenție va determina în mod obligatoriu restructurarea integrală a cel puțin unei parcele în înțeles urban.

Situațiile în care:

- pe parcelă se prevăd mai multe corpuri de clădire / se crează un ansamblu;
- parcela în înțeles urban are o suprafață mi mică decât cea minim reglementată la punctul 4 de mai jos;
- configurația locală nu permite conformarea clădirii propuse conform prevederilor prezentului regulament;

vor fi reglementate urbanistic prin P.U.D, conform legii si prevederilor regulamentului.

Pentru fondul construit existent ce nu se încadrează în prevederile prezentului Regulament în ceea ce privește amplasarea pe parcelă și conformarea arhitectural-volumetrică, se admit lucrări care nu conduc la amplificarea volumului construcției.

Amplasamentele și categoriile de mijloace de publicitate permise vor fi cele stabilite prin Regulamentul local de publicitate aprobat de Consiliul Local.

## B. SERVITUȚI PENTRU OBIECTIVE DE UTILITATE PUBLICĂ AFLATE ÎN ZONĂ, ALTE RESTRICȚII

Se vor aplica în mod obligatoriu servituțiile generate de obiectivele de utilitate publică precum și celelalte restricții, așa cum sunt ele evidențiate în PUG - planșa 3.2. „Reglementări Urbanistice – Unități Teritoriale de Referință” și în RLU – Cap. 2 – Terenuri și Zone cu Regim Special și Cap. 3 - Condiții Generale Privitoare la Construcții.

### **Servituți de utilitate publică:**

Pentru trama stradală până la nivel de colectoare se vor aplica servituțiile așa cum sunt ele marcate în P.U.G. (a se vedea planșa 3.2. „Reglementări Urbanistice – Unități Teritoriale de Referință”).

În cazul elaborării P.U.Z., în cadrul acestuia se vor stabili locații concrete și servituțiile de utilitate publică aferente pentru trama stradală de interes local, infrastructura edilitară, spațiile verzi etc, conform programului urbanistic stabilit prin Avizul de Oportunitate (Avizul Arhitectului Șef).

Emiterea Autorizației de construire pentru alte lucrări decât cele de utilitate publică pentru alte lucrări decât cele de utilitate publică, pe terenurile afectate de o servitute de utilitate publică, este interzisă.

Prin excepție, pentru imobilele existente grevate de o servitute publică, până la aplicarea acesteia, pot fi autorizate lucrări care nu conduc la amplificarea volumului construcțiilor cum ar fi: lucrări de întreținere curentă, modificări interioare sau schimbări de destinație, lucrări cu caracter provizoriu: panouri de afisaj, firme și reclame, lucrări de consolidare.

Suprafețele de teren grevate de servituți de utilitate publică vor fi dezmembrate din parcelele inițiale și înscrise în C.F. cu destinația de teren rezervat pentru servitute de utilitate publică.

## C. REGLEMENTARI PENTRU SPAȚIUL PUBLIC

Amenajarea și utilizarea spațiului public se va face cu respectarea reglementărilor cuprinse în Anexa 4 și a reglementărilor de mai jos.

Restructurarea acestor zone are ca scop transformarea lor în teritorii urbane cu caracter mixt, de tip subcentral, relevând o structură funcțională complexă și echilibrată, o structură spațială bazată pe principiul cvartalului și spații publice - străzi, piețe, spații verzi etc - net determinate.

Procesul de reabilitare și modernizare a spațiului public se va desfășura numai pe bază de proiecte complexe de specialitate ce vor viza ameliorarea imaginii urbane în concordanță cu caracterul acestuia, dezvoltarea cu prioritate a deplasărilor pietonale și a spațiilor destinate acestora, a modalităților de deplasare velo, reglementarea circulației autovehiculelor și a parcării, organizarea mobilierului urban și a vegetației. Acestea vor obține Avizul Arhitectului șef.

Pentru rețeaua de străzi se vor aplica profile transversale unitare, (conform Anexei 6). Acestea vor cuprinde în mod obligatoriu plantații de arbori în aliniament, locuri de staționare în lung, trotuare de minimum 3,00 – 4,50 m lățime, piste pentru bicicliști etc.

Piețele vor fi organizate ca spații pietonale, traficul motorizat putând ocupa maximum două laturi. Spațiile verzi, de tipul scuarurilor sau grădinilor vor avea acces public nelimitat.

Mobilierul urban va fi integrat unui concept coerent pentru imaginea urbană a spațiilor publice din întregul ansamblu. Utilitățile se vor introduce în totalitate în subteran.

## SECȚIUNEA 2. UTILIZARE FUNCȚIONALĂ

Se va aplica lista utilizărilor / activităților corespunzătoare fiecărei categorii de funcțiuni, conform Anexei 1 la prezentul Regulament.

### 1. UTILIZARI ADMISE

Structură funcțională mixtă incluzând locuire colectivă, activități administrative, de administrarea afacerilor, financiar-bancare, terțiare, culturale, de învățământ, de sănătate, de turism etc.

Spre spațiile publice, spațiile de locuit vor putea fi amplasate doar la etajele imobilelor. Prezența locuirii nu este obligatorie.

La imobilele noi, parterele spre spațiile publice vor avea în mod obligatoriu funcțiuni de interes pentru public.

### 2. UTILIZARI ADMISE CU CONDIȚIONARI

Elemente aferente infrastructurii tehnico-edilitare, cu condiția amplasării acestora în subteran sau în afara spațiului public.

Instalații exterioare (de climatizare, de încălzire, pompe de căldură etc) cu condiția ca în funcționare acestea să producă un nivel de zgomot care să fie inaudibil la nivelul ferestrelor vecinilor.

Garaje publice sau private sub și supraterane în clădiri dedicate cu următoarele condiții:

- (a) să nu ocupe frontul spre spațiul public (să fie retrase spre interiorul parcelei cu minimum 6 m, sau să fie dispuse în spatele unui tract dedicat altor funcțiuni);
- (b) accesul autovehiculelor să se realizeze acolo unde este posibil din străzi cu circulație redusă / secundare și să fie organizat astfel încât să nu perturbe traficul.

### 3. UTILIZARI INTERZISE

Activități / servicii de tip industrial sau cvasiindustrial, poluante de orice natură, cu risc tehnologic sau incomode prin traficul generat ;

Depozitare en gros;

Depozitare de materiale re folosibile;

Comerț en gros;

Comerț en detail în clădiri independente de tip supermarket, hypermarket (big box), mall

etc. Comerț și alimentație publică practicate prin vitrine / ferestre;

Garaje în clădiri provizorii sau permanente independente amplasate în interiorul parcelelor;

Elemente supraterane independente ale infrastructurii tehnico-edilitare dispuse pe spațiul public;

Ansambluri monofuncționale rezidențiale;

Locuire de tip individual

Construcții provizorii de orice natura. Instalații / utilaje exterioare, montate pe fațada dinspre spațiul public a imobilelor;

Reparația capitală, restructurarea, amplificarea (mansardarea, etajarea, extinderea în plan) în orice scop a clădirilor provizorii sau parazitare sau a celor care nu se încadrează în prevederile prezentului Regulament;

Orice utilizări, altele decât cele admise la punctul 1 și punctul 2; Sunt interzise lucrări de terasament și sistematizare verticală de natură să afecteze amenajările din spațiile publice sau de pe

parcelele adiacente.

### SECȚIUNEA 3. CONDIȚII DE AMPLASARE, ECHIPARE ȘI CONFIGURARE A CLĂDIRILOR

#### 4. CARACTERISTICILE PARCELELOR: SUPRAFEȚE, FORME, DIMENSIUNI

Se consideră construibile parcelele care îndeplinesc cumulativ următoarele condiții:

- (a) să aibă front la stradă;
- (b) lungimea frontului la stradă să fie de mai mare sau egală cu 18 m;
- (c) adâncimea să fie mai mare decât frontul la stradă;
- (d) suprafața să fie mai mare sau egală cu 500 mp;

Prin excepție, în cazul parcelelor în înțeles urban existente ce nu îndeplinesc condițiile enumerate la punctele (b), (c) și (d), se va elabora un P.U.D., prin care se va evidenția modalitatea de conformare la prevederile prezentului regulament privind utilizarea funcțională, amplasarea, echiparea și configurarea clădirilor, staționarea autovehiculelor, posibilitățile maxime de ocupare și utilizare a terenurilor.

Se recomandă operațiuni de comasare a parcelelor, cu condiția ca toate parcelele rezultate să respecte cumulativ următoarele condiții: (a) să aibă front la stradă (b) să aibă formă regulată

Spațiile libere din interiorul cvartalelor se vor utiliza numai pentru funcțiunea de locuire. În acest scop se recomandă folosirea acestora în comun, prin introducerea și extinderea treptată a unui contract de curte comună.

#### 5. AMPLASAREA CLADIRILOR FAȚA DE ALINIAMENT

Clădirile se vor amplasa în retragere față de aliniament, în front discontinu (deschis).

- (a) În situațiile în care există alinieri unitare (aceeași retragere față de aliniament pe cel puțin patru parcele alăturate și învecinate pe același front cu parcela în cauză), clădirile se vor retrage cu aceeași distanță față de aliniament ca și clădirile alăturate
- (b) În situațiile cu alinieri variabile, clădirile se vor retrage cu cel puțin 3 m de la aliniament, cu respectarea obiceiului locului.
- (c) Pentru parcelele de colț, retragerea se va realiza față de ambele aliniamente.

Aliniamentul existent se va conserva, cu excepția situațiilor în care prezentul P.U.G prevede realinierea sau în care la limita între două parcele există un decalaj, caz în care se va proceda la o corecție prin retragerea aliniamentului parcelei mai avansate până la nivelul colțurilor parcelelor adiacente, realizându-se astfel o realiniere locală.

#### 6. AMPLASAREA CLADIRILOR FAȚA DE LIMITELE LATERALE ȘI POSTERIOARE ALE PARCELELOR

De regulă imobilele se vor amplasa în sistem cuplat. În cazul existenței unui calcan vecin, aparținând unei clădiri conforme reglementărilor zonei, noile construcții se vor alipi de acesta. Nu vor fi luate în considerare calcanele construcțiilor anexe și/sau provizorii sau ale clădirilor restructurabile (lipsite de valoare economică sau de altă natură), de pe parcelele vecine.

Clădirile se vor retrage în mod obligatoriu de la limita laterală a parcelei opuse celei ce include un calcan cu o distanță minimă egală cu jumătate din înălțimea clădirii, dar cu nu mai puțin decât 3 m. În cazul construirii în sistem izolat se va asigura retragerea reglementată mai sus pe ambele laturi ale parcelei.

Retragerea față de limita posterioară de proprietate va fi mai mare sau egală cu jumătate din înălțimea clădirilor, măsurată la cornișa superioară sau atic în punctul cel mai înalt, dar nu mai puțin

368  
de 6 m.

În cazul în care parcela se învecinează pe limita posterioară de proprietate cu o UTR destinată locuirii de tip individual, clădirile se vor retrage cu o distanță minim egală cu înălțimea acestora, dar cu nu mai puțin decât 6 m.

## 7. AMPLASAREA CLĂDIRILOR UNELE FAȚĂ DE ALTELE PE ACEEAȘI PARCELĂ

În cazul coexistenței pe aceeași parcelă a două corpuri de clădire, între fațadele paralele ale acestora se va asigura o distanță minimă egală cu jumătate din înălțimea acestora, dar nu mai puțin de 6 m (sunt admise configurații în retrageri transversale succesive, cu condiția îndeplinirii la orice nivel a relației menționate).

## 8. CIRCULAȚII ȘI ACCESE

Autorizarea executării construcțiilor este permisă numai dacă există posibilități de acces la drumurile publice, direct sau prin servitute.

Se vor prevedea accese pietonale și carosabile de acces la garaje, conform normelor. De regula o parcelă va dispune de un singur acces carosabil, cu lățimea de maximum 6 m.

Orice acces la drumurile publice se va face conform avizului și autorizației speciale de construire, eliberate de administratorul acestora.

Pentru amenajările curților cu rol pietonal și carosabile din interiorul parcelelor se recomandă utilizarea învelitorilor permeabile

## 9. STAȚIONAREA AUTOVEHICULELOR

Necesarul de parcaje va fi dimensionat conform Anexei 2 la prezentul regulament. Atunci când se prevăd funcțiuni diferite în interiorul aceleiași parcele, necesarul de parcaje va fi determinat prin însumarea numărului de parcaje necesar fiecărei funcțiuni în parte.

Staționarea autovehiculelor se va realiza în proporție minimă de 75% în spații specializate, dispuse la subsolul / demisolul / parterul clădirilor.

Parcajele amenajate la sol vor respecta normele sanitare în vigoare, respectiv vor păstra o distanță minimă de 5 m față de ferestrele camerelor de locuit.

Nu se admite accesul sau staționarea autovehiculelor în curțile clădirilor, în afara fâșiei de teren adiacente aliniamentului / alinierii, destinate amplasării construcțiilor.

Alternativ, se poate asigura staționarea autovehiculelor în clădiri dedicate, situate la o distanță de maximum 250 m de imobil, dacă pentru locurile necesare există un drept real de folosință.

## 10. ÎNĂLȚIMEA MAXIMĂ ADMISĂ A CLĂDIRILOR

Înălțimea maximă admisă a clădirilor se va determina aplicând cumulativ următoarele criterii:

(a) pentru clădirile comune înălțimea maximă la cornișă nu va depăși 12 m, iar înălțimea totală (maximă) nu va depăși 16 m, respectiv un regim de înălțime de (1-2S)+P+2+M, (1-2S)+P+2+1R. ( în acest caz ultimul nivel va avea o retragere față de planul fațadei de minimum 1,80 m)

(b) pentru clădirile de colț se poate admite o înălțime maximă la cornișă ce nu va depăși 16 m, iar înălțimea totală (maximă) nu va depăși 20 m, respectiv un regim de înălțime de (1-2S)+P+3+1R.

## 11. ASPECTUL EXTERIOR AL CLĂDIRILOR

Autorizarea executării construcțiilor este permisă numai dacă aspectul lor exterior nu contravine funcțiunii acestora, caracterului zonei așa cum a fost el descris în preambul și peisajului urban.

Autorizarea executării construcțiilor care, prin conformare, volumetrie și aspect exterior, intră în contradicție cu aspectul general al zonei și depreciază valorile general acceptate ale urbanismului și arhitecturii, este interzisă.

Arhitectura clădirilor va fi de factură modernă și va exprima caracterul programului (imobile cu funcțiune mixă, implicând uneori locuirea la nivelele superioare). Se interzice realizarea de pastişe arhitecturale sau imitarea stilurilor istorice.

Façadele spre spațiile publice vor fi plane și se vor situa în aliniament / aliniere. Se admite realizarea de balcoane, bow-window-uri etc, începând de la înălțimea de 4,00 m de la cota trotuarului, peste spațiul public, cu condiția ca acestea să nu fie dispuse la ultimul nivel de sub cornișă și să ocupe, cumulativ, maximum o treime din lungimea frontului clădirii.

Acoperirea clădirilor va fi plată, (acoperișuri terasă sau cu pante mai mici de 10%).

Raportul plin-gol va fi în concordanță cu caracterul arhitectural impus de profilul funcțional.

Pentru a determina un imagine urbană unitară se vor utiliza de o manieră limitativă materialele de finisaj specifice zonei – tencuieli lise pentru fațade, placaje din piatră pentru fațade, socluri și alte elemente arhitecturale, confecții metalice din oțel vopsit.

Culorile vor fi pastelate, deschise, apropiate de cele naturale. Se interzice folosirea culorilor saturate, stridente, la toate elementele construcției.

Firmele comerciale / necomerciale și vitrinele vor respecta reglementările cuprinse în Anexa 3 la prezentul regulament.

## 12. CONDIȚII DE ECHIPARE EDILITARĂ ȘI EVACUAREA DEȘEURILOR

Zona e echipată edilitar complet.

Toate clădirile se vor racorda pentru asigurarea utilităților necesare la rețelele edilitare publice.

Se interzice conducerea apelor meteorice spre domeniul public sau parcelele vecine.

Firidele de bransament și contorizare vor fi integrate în împrejurimi.

Se interzice dispunerea aeriană a cablurilor de orice fel (electrice, telefonice, CATV etc).

Fiecare parcelă va dispune de un spațiu interior parcelei (eventual integrat în clădire) destinat colectării deșeurilor menajere, accesibil din spațiul public.

## 13. SPAȚII LIBERE ȘI SPAȚII PLANTATE

Pe ansamblul unei parcele, spațiile verzi organizate pe solul natural vor ocupa minimum 30% în cazul P.O.T. max = 40% și minimum 20% în cazul P.O.T. maxim 50% din suprafața totală și vor cuprinde exclusiv vegetație (joasă, medie și înaltă). Suprafețele având o îmbrăcăminte de orice tip sunt cuprinse în categoria spațiilor libere.

Pe fâșia de teren cuprinsă între stradă / spațiu public și clădirile retrase de la alinimanent (grădina de fațadă), minim 60% din suprafețe vor fi organizate ca spații verzi.

Eliminarea arborilor maturi este interzisă, cu excepția situațiilor în care aceștia reprezintă un pericol iminent pentru siguranța persoanelor sau a bunurilor sau ar împiedică realizarea construcțiilor.

Se recomandă ca, în interiorul cvartalelor, mai ales în cazul în care locuirea e prezentă, spațiul neconstruit să fie utilizat pe principiul contractului de curte comună (spațiul neconstruit să

370

fie folosit în comun, mai ales în scop rezidențial).

#### 14. ÎMPREJMUIRI

Spre spațiul public aliniamentul va fi obligatoriu închis pe toată lungimea sa prin împrejmuire.

Împrejmuirile orientate spre spațiul public vor avea un soclu opac cu înălțimea maximă de 80 cm și o parte transparentă, realizată din grilaj metalic sau într-un sistem similar care permite vizibilitatea în ambele direcții și pătrunderea vegetației. Înălțimea maximă a împrejmuirilor va fi de 2,2 m. Împrejmuirile vor putea fi dublate de garduri vii.

Împrejmuirile spre parcelele vecine vor avea maximum 2,20 m înălțime și vor fi de tip transparent sau opac.

Porțile împrejmuirilor situate în aliniament se vor deschide fără a afecta spațiul public. Tratamentul arhitectural al împrejmuirilor va fi corelat cu cel al clădirilor aflate pe parcelă.

### SECȚIUNEA 4. POSIBILITĂȚI MAXIME DE OCUPARE ȘI UTILIZARE A TERENULUI

#### 15. PROCENT MAXIM DE OCUPARE A TERENULUI (P.O.T.)

Pentru parcelele comune:

P.O.T. maxim = 45%

Pentru nivelele cu destinație de locuire AC maximă = 40% x St (suprafața terenului)

Pentru parcelele de colț, pentru cele cu deschideri spre spațiul public pe două laturi opuse (ce taversează cvartalul) și adâncimea mai mică de 40 m sau pentru cele situate în poziții particulare (dominante):

P.O.T. maxim = 50%.

Pentru nivelele cu destinație de locuire AC maximă = 40% x St (suprafața terenului) Pentru parcele ce includ clădiri pentru garaje/parcaje colective cu o capacitate cel puțin dublă față de necesarul stabilit la punctul 9:

P.O.T. maxim = 60%

Anterior emiterii Autorizației de Construire se va dezmembra porțiunea de teren grevată de servitutea de utilitate publică (servitute de realiniere etc) și înscrie în C.F. cu destinația de teren rezervat pentru servitute de utilitate publică, iar suprafața de referință pentru calculul P.O.T. va fi cea rămasă în proprietate privată, fără suprafața dezmembrată pentru servitute.

Alternativ, la cererea proprietarilor, suprafața afectată de servitutea de utilitate publică va putea trece cu titlu gratuit în proprietate publică, caz în care suprafața de referință pentru calculul P.O.T. va fi suprafața totală a parcelei inițiale + 0,5 x suprafața trecută în proprietate publică.

#### 16. COEFICIENT MAXIM DE UTILIZARE A TERENULUI (C.U.T.)

Pentru parcelele comune:

C.U.T. maxim = 1,4.

Pentru parcelele de colț, pentru cele cu deschideri spre spațiul public pe două laturi opuse (ce taversează cvartalul) și adâncimea mai mică de 40 m sau pentru cele situate în poziții particulare (dominante):

C.U.T. maxim = 1,8.

Pentru parcele ce includ clădiri pentru garaje/parcaje colective cu o capacitate cel puțin dublă față de necesarul stabilit la punctul 9:

C.U.T. maxim = 2,4



Anterior emiterii Autorizației de Construire se va dezmembra porțiunea de teren grevată de servitutea de utilitate publică (servitute de realiniere etc) și înscrie în C.F. cu destinația *de teren rezervat pentru servitute de utilitate publică*, iar suprafața de referință pentru calculul C.U.T. va fi cea rămasă în proprietate privată, fără suprafața dezmembrată pentru servitute.

Alternativ, la cererea proprietarilor, suprafața afectată de servitutea de utilitate publică va putea trece cu titlu gratuit în proprietate publică, caz în care suprafața de referință pentru calculul C.U.T. va fi suprafața totală a parcelei inițiale + 0,5 x suprafața trecută în proprietate publică.

## **RrEm Parcelar riveran arterelor de circulație, destinat restructurării - Zonă de mică producție, servicii de tip industrial și cvasiindustrial, comerț engros**

### **SECȚIUNEA 1. CARACTERUL ZONEI**

#### **Caracterul actual**

Spații cu caracter rezidențial de tip periferic, dezvoltat pe un parcelar cu clădiri de factură modestă, situate în lungul unor străzi care, odată cu dezvoltarea orașului și a traficului urban au devenit culoare importante de circulație, dar și de interes.

Acest fapt a antrenat un proces de declin urban, determinat de numeroasele disfuncționalități și incompatibilități apărute:

- (a) trafic ce se desfășoară în spații urbane neadecvate, subdimensionate;
- (b) poluare fonică ridicată;
- (c) mixaj funcțional incoerent prin instalarea în clădirile / părți de clădiri inițial dedicate funcțiunii de locuire a unor activități de tip secundar sau terțiar dintre care unele incompatibile cu aceasta din cauza poluării fonice, vizuale etc, desfășurate frecvent în condiții improvizate, precare, neadecvate;
- (d) pierderea intimității curților locuințelor prin utilizarea celor vecine pentru alte activități – parcare, depozitare etc.
- (e) degradarea calității locuirii și diminuarea prezenței acesteia;
- (f) volum mare de transport de mărfuri pentru aprovizionare și desfacere;
- (g) degradarea spațiului public, parcare în exces;
- (h) adaptarea, transformarea, extinderea nefirească a clădirilor existente, structural inadecvate altor funcțiuni;
- (i) apariția unor construcții noi disonante cu caracterul zonei care, prin diversitatea modurilor de ocupare a terenului, tipologie, calitate, determină o diversitate negativă, rezultat al lipsei unei reglementări clare și unitare.

#### **Caracterul propus:**

Spații urbane destinate activităților economice de mică producție, servicii de tip industrial și cvasiindustrial, comerț engros.

Organizare urbană:

- (a) pe principiul cvartalului, cu regim de construire închis (front continuu), în lungul arterelor majore de circulație;
- (b) cu regim de construire deschis (front discontinuu) în lungul străzilor secundare, cu două benzi de circulație.

Clădiri dispuse în retragere față de aliniament, cu regim mediu de înălțime, cu aliniere la cornișa situată la o înălțime de 12 m în cazul regimului de construire închis (front continuu).

Clădiri dispuse în retragere față de aliniament, cu regim mediu de înălțime, cu o înălțime la cornișă de maximum 12 m în cazul regimului de construire deschis (front discontinuu).

### **A. CONDIȚIONĂRI PRIMARE**

În principiu, restructurarea se poate realiza pe baza prezentului regulament, pe parcelarul existent. În acest caz, pentru fiecare investiție se va elabora în prealabil un P.U.D. prin care se va

evidenția modul de transpunere în situația concretă dată a prevederilor acestuia.

Fiecare intervenție va determina în mod obligatoriu restructurarea integrală a cel puțin unei parcele în înțeles urban.

Pentru fondul construit existent ce nu se încadrează în prevederile prezentului Regulament se admit exclusiv lucrări de întreținere curentă.

Amplasamentele și categoriile de mijloace de publicitate permise vor fi cele stabilite prin Regulamentul local de publicitate aprobat de Consiliul Local.

## B. SERVIUȚI PENTRU OBIECTIVE DE UTILITATE PUBLICĂ AFLATE ÎN ZONĂ, ALTE RESTRICȚII

Se vor aplica în mod obligatoriu serviciile generate de obiectivele de utilitate publică precum și celelalte restricții, așa cum sunt ele evidențiate în PUG - planșa 3.2. „*Reglementări Urbanistice – Unități Teritoriale de Referință*” și în RLU – *Cap. 2 – Terenuri și Zone cu Regim Special și Cap. 3 - Condiții Generale Privitoare la Construcții.*

### **Servituți de utilitate publică:**

Pentru trama stradală până la nivel de colectoare se vor aplica serviciile așa cum sunt ele marcate în PUG (a se vedea planșa 3.2. „*Reglementări Urbanistice – Unități Teritoriale de Referință*”).

În cazul elaborării PUZ, în cadrul acestuia se vor stabili locații concrete și serviciile de utilitate publică aferente pentru trama stradală de interes local, infrastructura edilitară, spațiile verzi etc, conform programului urbanistic stabilit prin Avizul de Oportunitate (Avizul Arhitectului Șef).

Emiterea Autorizației de construire pentru alte lucrări decât cele de utilitate publică, pe terenurile afectate de o servitute de utilitate publică, este interzisă.

Prin excepție, pentru imobilele existente grevate de o servitute publică, până la aplicarea acesteia, pot fi autorizate lucrări care nu conduc la amplificarea volumului construcțiilor cum ar fi: lucrări de întreținere curentă, modificări interioare sau schimbări de destinație, lucrări cu caracter provizoriu: panouri de afisaj, firme și reclame, lucrări de consolidare.

Suprafețele de teren grevate de servituți de utilitate publică vor fi dezmembrate din parcelele inițiale și înscrise în C.F. cu destinația de *teren rezervat pentru servitute de utilitate publică*.

## C. REGLEMENTARI PENTRU SPAȚIUL PUBLIC

Amenajarea și utilizarea spațiului public se va face cu respectarea reglementărilor cuprinse în Anexa 4 și a reglementărilor de mai jos.

Procesul de reabilitare și modernizare a spațiului public se va desfășura numai pe bază de proiecte complexe de specialitate ce vor viza ameliorarea imaginii urbane în concordanță cu caracterul acestuia, dezvoltarea cu prioritate a deplasărilor pietonale și a spațiilor destinate acestora, a modalităților de deplasare velo, reglementarea circulației autovehiculelor și a parcării, organizarea mobilierului urban și a vegetației. Acestea vor obține Avizul Arhitectului șef.

Pentru rețeaua de străzi se vor aplica profile transversale unitare, (conform *Anexei 6*). Acestea vor cuprinde în mod obligatoriu plantații de arbori în aliniament, locuri de staționare în lung, trotuare de minimum 3,00 – 4,50 m lățime, piste pentru bicicliști etc. Mobilierul urban va fi integrat unui concept coerent pentru imaginea urbană a spațiilor publice din întregul ansamblu. Utilitățile se vor introduce în totalitate în subteran.

## SECȚIUNEA 2. UTILIZARE FUNCȚIONALĂ

Se va aplica lista utilizărilor / activităților corespunzătoare fiecărei categorii de funcțiuni, conform Anexei 1 la prezentul Regulament.

## 1. UTILIZARI ADMISE

Structură funcțională dedicată activităților de mică producție, serviciilor de tip industrial și cvasiindustrial, comerțului engros, cu materiale de construcție etc:

- (a) mică producție și activități complementare - administrative, de depozitare, de transport, sociale etc - direct legate de funcția de bază;
- (b) servicii de tip industrial sau cvasiindustrial;
- (c) comerț engros de dimensiune mică și medie;
- (d) sedii / puncte de lucru pentru microîntreprinderi / întreprinderi mici și mijlocii ce desfășoară activități complexe bazate pe producția de tip industrial sau cvasiindustrial - comerciale, administrative, de depozitare etc
- (e) activități complementare / de susținere a profilului funcțional al zonei - administrative, comerciale, sociale, educaționale, culturale.

Parterale orientate spre spațiile publice vor avea de regulă funcțiuni de interes pentru public.

## 2. UTILIZARI ADMISE CU CONDIȚIONARI

Elemente aferente infrastructurii tehnico-edilitare, cu condiția amplasării acestora în subteran sau în afara spațiului public.

Garaje publice sau private supraterane în clădiri dedicate cu condiția ca accesul autovehiculelor să se realizeze din străzi cu circulație redusă și să fie organizat astfel încât să nu perturbe traficul.

## 3. UTILIZARI INTERZISE

Locuire de orice tip

Depozitare de deșuri industriale, tehnologice etc înafara spațiilor special amenajate conform normelor de protecția mediului în vigoare;

Comerț en detail în clădiri independente de tip supermarket, hypermarket (big box), mall etc. Comerț și alimentație publică practicate prin vitrine / ferestre;

Garaje în clădiri provizorii;

Elemente supraterane independente ale infrastructurii tehnico-edilitare pe spațiul public;

Construcții provizorii

Reparația capitală, restructurarea, amplificarea (mansardarea, etajarea, extinderea în plan) în orice scop a clădirilor provizorii sau parazitare sau a celor care nu se încadrează în prevederile prezentului Regulament;

Orice utilizări, altele decât cele admise la punctul 1 și punctul 2;

Sunt interzise lucrări de terasament și sistematizare verticală de natură să afecteze amenajările din spațiile publice sau de pe parcelele adiacente.

## SECȚIUNEA 3. CONDIȚII DE AMPLASARE, ECHIPARE ȘI CONFIGURARE A CLADIRILOR

### 4. CARACTERISTICILE PARCELELOR: SUPRAFEȚE, FORME, DIMENSIUNI

Se consideră construibile parcelele care îndeplinesc cumulativ următoarele condiții:

- (a) să aibă front la stradă;
- (b) lungimea frontului la stradă să fie de mai mare sau egală cu 15 m;
- (c) adâncimea să fie mai mare decât frontul la stradă;

(d) suprafața să fie mai mare sau egală cu 450 mp;

Prin excepție, în cazul parcelelor în înțeles urban existente ce nu îndeplinesc condițiile enumerate la punctele (b), (c) și (d), se va elabora un P.U.D., prin care se va evidenția modalitatea de conformare la prevederile prezentului regulament privind utilizarea funcțională, amplasarea, echiparea și configurarea clădirilor, staționarea autovehiculelor, posibilitățile maxime de ocupare și utilizare a terenurilor.

Se recomandă operațiuni de comasare a parcelelor, cu condiția ca toate parcelele rezultate să respecte cumulativ următoarele condiții:

(a) să aibă front la stradă;

(b) lungimea frontului la stradă să fie de mai mică sau egală cu 50 m;

(c) să aibă formă regulată.

## 5. AMPLASAREA CLADIRILOR FAȚA DE ALINIAMENT

Clădirile se vor amplasa în retragere cu 5 m față de aliniament, în regim de construire închis în lungul arterelor majore de circulație.

Clădirile se vor amplasa în retragere cu 5 m față de aliniament, în regim de construire deschis în lungul străzilor secundare, cu două benzi de circulație.

## 6. AMPLASAREA CLADIRILOR FAȚA DE LIMITELE LATERALE ȘI POSTERIOARE ALE PARCELELOR

Clădirile situate pe arterele majore de circulație se vor dezvolta între limitele laterale ale parcelelor, în front continuu (închis).

Prin excepție, în situațiile în care organizarea spațială impune local deschideri în frontul străzii, pe fiecare din cele două parcele adiacente retragerea față de limita laterală comună va fi mai mare sau egală cu 4,5 m.

Clădirile situate pe străzile secundare, cu două benzi de circulație, se vor retrage față de limitele laterale ale parcelei cu o distanță mai mare sau egală cu 3 m.

Prin excepție, în situațiile în care pe o limită de proprietate există un calcan, clădirea propusă se va alipi acestuia. Lungimea calcanului nou creat nu o va depăși pe cea a calcanului existent de pe parcela învecinată. Între vecini se pot încheia convenții de cuplare pe limita de proprietate, pe o singură latură a fiecărei parcele.

În ambele situații retragerea clădirilor față de limita posterioară de proprietate va fi mai mare sau egală cu jumătate din înălțimea clădirilor, măsurată la cornișa superioară sau atic în punctul cel mai înalt, dar nu mai puțin de 6 m.

## 7. AMPLASAREA CLADIRILOR UNELE FAȚA DE ALTELE PE ACEEAȘI PARCELA

În cazul coexistenței pe aceeași parcelă a două corpuri de clădire, între fațadele paralele ale acestora se va asigura o distanță minimă egală jumătate din înălțimea acestora, dar nu mai puțin de 4,5 m (sunt admise configurații în retrageri transversale succesive, cu condiția îndeplinirii la orice nivel a relației menționate).

## 8. CIRCULAȚII ȘI ACCESE

Autorizarea executării construcțiilor este permisă numai dacă există posibilități adecvate de acces la drumurile publice. Accesele carosabile se vor realiza, acolo unde e posibil, de pe arterele de circulație de rang inferior.

Se vor prevedea, de regulă, accese carosabile / pietonale separate: pentru personal, vizitatori,

376

tehnologice.

În zonele de acces carosabil pe parcelă, se va asigura, în afara circulațiilor publice, spațiul necesar staționării și manevrării autovehiculelor care așteaptă intrarea în incintă.

Orice acces la drumurile publice se va face conform avizului și autorizației speciale de construire, eliberate de administratorul acestora

Pentru amenajările curților cu rol pietonal și carosabile din interiorul parcelelor se recomandă utilizarea învelitorilor permeabile.

## 9. STAȚIONAREA AUTOVEHICULELOR

Necesarul de parcaje va fi dimensionat conform Anexei 2 la prezentul regulament. Atunci când se prevăd funcțiuni diferite în interiorul aceleiași parcele, necesarul de parcaje va fi determinat prin însumarea numărului de parcaje necesar fiecărei funcțiuni în parte.

Pentru staționarea autovehiculelor se vor organiza de regulă parcaje la sol în interiorul parcelelor / incintelor. Alternativ, se pot realiza clădiri dedicate parcării, sub / supraterane. Se interzice parcare autovehiculelor pe fâșia de teren dintre aliniament și clădiri.

Mijloacele de transport al mărfurilor, vehiculele de orice alt tip decât autoturismele vor staționa exclusiv în afara spațiului public, în interiorul parcelelor / incintelor.

Adiacent limitelor de proprietate situate pe linia de demarcație față de UTR cu destinația de locuire de orice tip, parcajele organizate la sol se vor retrage față de acestea cu minimum 5 m.

## 10. ÎNĂLȚIMEA MAXIMĂ ADMISĂ A CLĂDIRILOR

În lungul arterelor majore de circulație, cu regim de construire închis (front continuu), clădirile se vor alinia la o cornișă situată la înălțimea de 12 m de la nivelul trotuarului. În plus se vor aplica cumulativ următoarele criterii:

(a) pentru clădirile comune înălțimea maximă la cornișă nu va depăși 12 m, iar înălțimea totală (maximă) nu va depăși 16 m, respectiv un regim de înălțime de  $(1-2S)+P+2+1R$ ; Ultimul nivel admis va avea o retragere față de planul fațadei de minimum 1,80 m

(b) pentru clădirile de colț se poate admite o înălțime maximă la cornișă ce nu va depăși 16 m, iar înălțimea totală (maximă) nu va depăși 20 m, respectiv un regim de înălțime de  $(1-2S)+P+3+1R$ ;

(c) pentru clădirile cu funcțiuni deosebite și aflate în poziții urbane privilegiate (dominante), prin PUZ se pot stabili regimuri de înălțime mai mari, fără a depăși 28 m în punctul cel mai înalt

Pe străzile secundare, cu două benzi de circulație, cu regim de construire deschis (front discontinuu), înălțimea la cornișă a clădirilor va fi de maximum 12 m. În plus se vor aplica cumulativ următoarele criterii:

(a) pentru clădirile comune înălțimea maximă la cornișă nu va depăși 12 m, iar înălțimea totală (maximă) nu va depăși 16 m, respectiv un regim de înălțime de  $(1-2S)+P+2+1R$ ; Ultimul nivel admis va avea o retragere față de planul fațadei de minimum 1,80 m

(b) pentru clădirile de colț se poate admite o înălțime maximă la cornișă ce nu va depăși 16 m, iar înălțimea totală (maximă) nu va depăși 20 m, respectiv un regim de înălțime de  $(1-2S)+P+3+1R$ ;

## 11. ASPECTUL EXTERIOR AL CLĂDIRILOR

Autorizarea executării construcțiilor este permisă numai dacă aspectul lor exterior nu contravine funcțiunii acestora, caracterului zonei așa cum a fost el descris în preambul și peisajului

377  
urban.

Autorizarea executării construcțiilor care, prin conformare, volumetrie și aspect exterior, intră în contradicție cu aspectul general al zonei și depreciază valorile general acceptate ale urbanismului și arhitecturii, este interzisă. Arhitectura clădirilor va fi de factură modernă și va exprima caracterul programului. Se interzice realizarea de pastişe arhitecturale sau imitarea stilurilor istorice.

Fațadele spre spațiile publice vor fi plane și se vor situa în aliniere. Se admite realizarea de balcoane, bow-window-uri etc, începând de la înălțimea de 4,00 m de la cota trotuarului, peste spațiul public, cu condiția ca acestea să nu fie dispuse la ultimul nivel de sub cornișă și să ocupe, cumulativ, maximum o treime din lungimea frontului clădirii.

Acoperirea clădirilor va fi plată (acoperișuri terasă sau cu pante mai mici de 10%).

Raportul plin-gol va fi în concordanță cu caracterul arhitectural impus de profilul funcțional.

Pentru a determina un imagine urbană unitară se vor utiliza de o manieră limitativă materialele de finisaji – tencuieli lise, placaje pentru fațade, socluri și alte elemente arhitecturale, confecții metalice din oțel vopsit.

Culorile vor fi pastelate, deschise, apropiate de cele naturale. Se interzice folosirea culorilor saturate, stridente, la toate elementele construcției.

Firmele comerciale / necomerciale și vitrinele vor respecta reglementările cuprinse în Anexa 3 la prezentul regulament

## 12. CONDIȚII DE ECHIPARE EDILITARĂ ȘI EVACUAREA DEȘEURILOR

Zona e echipată edilitar complet.

Toate clădirile se vor racorda pentru asigurarea utilităților necesare la rețelele edilitare publice.

Se interzice conducerea apelor meteorice spre domeniul public sau parcelele vecine.

Firidele de bransament și contorizare vor fi integrate în clădiri.

Se interzice dispunerea aeriană a cablurilor de orice fel (electrice, telefonice, CATV etc).

Fiecare parcelă va dispune de un spațiu interior parcelei (eventual integrat în clădire sau împrejmuire) destinat colectării deșeurilor menajere, accesibil din spațiul public.

## 13. SPAȚII LIBERE ȘI SPAȚII PLANTATE

Pe ansamblul unei parcele, spațiile verzi organizate pe solul natural vor ocupa minimum 20% din suprafața totală și vor cuprinde exclusiv vegetație (joasă, medie și înaltă). Suprafețele având o îmbrăcăminte de orice tip sunt cuprinse în categoria spațiilor libere.

Pe fâșia de teren cuprinsă între stradă / spațiu public și clădirile retrase de la alinimanent (grădina de fațadă), minim 30% din suprafețe vor fi organizate ca spații verzi.

Eliminarea arborilor maturi este interzisă, cu excepția situațiilor în care aceștia reprezintă un pericol iminent pentru siguranța persoanelor sau a bunurilor sau ar împiedică realizarea construcțiilor.

## 14. ÎMPREJMUIRI

Împrejmuirile spre spațiul public vor avea un soclu opac cu înălțimea maximă de 80 cm și o parte transparentă, realizată din grilaj metalic sau într-un sistem similar care permite vizibilitatea în ambele direcții și pătrunderea vegetației. Înălțimea maximă a împrejmuirilor va fi de 2,2 m. Împrejmuirile vor putea fi dublate de garduri vii. Spre spațiul public nu e obligatorie dispunerea de împrejmui.

Împrejmuirile spre parcelele vecine vor avea maximum 2,20 m înălțime și vor fi de tip

transparent sau opac.

Porțile împrejuririlor situate în aliniament se vor deschide fără a afecta spațiul public.  
Tratamentul arhitectural al împrejuririlor va fi corelat cu cel al clădirilor aflate pe parcelă.

#### **SECȚIUNEA 4. POSIBILITĂȚI MAXIME DE OCUPARE ȘI UTILIZARE A TERENULUI**

##### **15. PROCENT MAXIM DE OCUPARE A TERENULUI (P.O.T.)**

P.O.T. maxim = 60%

Această reglementare se va aplica și în cazul extinderii clădirilor existente sau al adăugării de noi corpuri de clădire, calculul făcându-se în mod obligatoriu pe întreaga parcelă, în înțeles urbanistic.

Anterior emiterii Autorizației de Construire se va dezmembra porțiunea de teren grevată de servitutea de utilitate publică (servitute de realiniere etc) și înscrie în C.F. cu destinația de *teren rezervat pentru servitute de utilitate publică*, iar suprafața de referință pentru calculul P.O.T. va fi cea rămasă în proprietate privată, fără suprafața dezmembrată pentru servitute.

Alternativ, la cererea proprietarilor, suprafața afectată de servitutea de utilitate publică va putea trece cu titlu gratuit în proprietate publică, caz în care suprafața de referință pentru calculul P.O.T. va fi suprafața totală a parcelei inițiale + 0,5 x suprafața trecută în proprietate publică.

##### **16. COEFICIENT MAXIM DE UTILIZARE A TERENULUI (C.U.T.)**

Pentru parcelele comune:

C.U.T. maxim = 1,2

Pentru parcelele de colț și pentru cele situate în poziții particulare (dominante):

C.U.T. maxim = 1,5

Această reglementare se va aplica și în cazul extinderii clădirilor existente sau al adăugării de noi corpuri de clădire, calculul făcându-se în mod obligatoriu pe întreaga parcelă, în înțeles urbanistic.

Anterior emiterii Autorizației de Construire se va dezmembra porțiunea de teren grevată de servitutea de utilitate publică (servitute de realiniere etc) și înscrie în C.F. cu destinația de *teren rezervat pentru servitute de utilitate publică*, iar suprafața de referință pentru calculul C.U.T. va fi cea rămasă în proprietate privată, fără suprafața dezmembrată pentru servitute.

Alternativ, la cererea proprietarilor, suprafața afectată de servitutea de utilitate publică va putea trece cu titlu gratuit în proprietate publică, caz în care suprafața de referință pentru calculul C.U.T. va fi suprafața totală a parcelei inițiale + 0,5 x suprafața trecută în proprietate publică.



## **RrEt Parcelar riveran principalelor artere de trafic, destinat restructurării - Zonă de activități economice cu caracter terțiar**

### **SECȚIUNEA 1. CARACTERUL ZONEI**

#### **Caracterul actual**

Spații cu caracter rezidențial de tip periferic, dezvoltat pe un parcelar cu clădiri de factură modestă, situate în lungul unor străzi care, odată cu dezvoltarea orașului și a traficului urban au devenit culoare importante de circulație, dar și de interes.

Acest fapt a antrenat un proces de declin urban, determinat de numeroasele disfuncționalități și incompatibilități apărute:

- (a) trafic ce se desfășoară în spații urbane neadecvate, subdimensionate;
- (b) poluare fonică ridicată datorită vecinătății Aeroportului Internațional Cluj-Napoca;
- (c) mixaj funcțional incoerent prin instalarea în clădirile / părți de clădiri inițial dedicate funcțiunii de locuire a unor activități de tip terțiar dintre care unele incompatibile cu aceasta din cauza poluării fonice, vizuale etc, desfășurate frecvent în condiții improvizate, precare, neadecvate;
- (d) pierderea intimității curților locuințelor prin utilizarea celor vecine pentru alte activități – parcare, depozitare etc.
- (e) degradarea calității locuirii și diminuarea prezenței acesteia;
- (f) volum mare de transport de mărfuri pentru aprovizionare și desfacere;
- (g) degradarea spațiului public, parcare în exces;
- (h) adaptarea, transformarea, extinderea nefirească a clădirilor existente, structural inadecvate altor funcțiuni;
- (i) apariția unor construcții noi disonante cu caracterul zonei care, prin diversitatea modurilor de ocupare a terenului, tipologie, calitate, determină o diversitate negativă, rezultat al lipsei unei reglementări clare și unitare;

#### **Caracterul propus**

Spații urbane destinate activităților economice cu caracter terțiar.

Organizare urbană:

- (a) pe principiul cvartalului, cu regim de construire închis (front continuu), în lungul arterelor majore de circulație
- (b) cu regim de construire deschis (front discontinuu) în lungul străzilor secundare, cu două benzi de circulație.

Clădiri dispuse în aliniament, cu regim mediu de înălțime, cu aliniere la cornișa situată la o înălțime de 18 m, cu tipologii de tip compact (L, U, C, O etc) în lungul arterelor majore de circulație.

Clădiri dispuse în retragere față de aliniament, cu regim mediu de înălțime, cu aliniere la cornișa situată la o înălțime de 12 m în lungul străzilor secundare, cu două benzi de circulație.

### **A. CONDIȚIONĂRI PRIMARE**

În principiu, restructurarea se poate realiza pe baza prezentului regulament, pe parcelarul existent. În acest caz, pentru fiecare investiție se va elabora în prealabil un P.U.D. prin care se va evidenția modul de transpunere în situația concretă dată a prevederilor acestuia.

Fiecare intervenție va determina în mod obligatoriu restructurarea integrală a cel puțin unei parcele în înțeles urban.

Pentru fondul construit existent ce nu se încadrează în prevederile prezentului Regulament se admit exclusiv lucrări de întreținere curentă.

Amplasamentele si categoriile de mijloace de publicitate permise vor fi cele stabilite prin Regulamentul local de publicitate aprobat de Consiliul Local.

## B. SERVIITUȚI PENTRU OBIECTIVE DE UTILITATE PUBLICĂ AFLATE ÎN ZONĂ, ALTE RESTRICȚII

Se vor aplica în mod obligatoriu servituțurile generate de obiectivele de utilitate publică precum și celelalte restricții, așa cum sunt ele evidențiate în PUG - planșa 3.2. „Reglementări Urbanistice – Unități Teritoriale de Referință” și în RLU – Cap. 2 – Terenuri și Zone cu Regim Special și Cap. 3 - Condiții Generale Privitoare la Construcții.

### **Servituți de utilitate publică:**

Pentru trama stradală până la nivel de colectoare se vor aplica servituțurile așa cum sunt ele marcate în PUG (a se vedea planșa 3.2. „Reglementări Urbanistice – Unități Teritoriale de Referință”).

În cazul elaborării PUZ, în cadrul acestuia se vor stabili locații concrete și servituțurile de utilitate publică aferente pentru trama stradală de interes local, infrastructura edilitară, spațiile verzi etc, conform programului urbanistic stabilit prin Avizul de Oportunitate (Avizul Arhitectului Șef).

Emiterea Autorizației de construire pentru alte lucrări decât cele de utilitate publică, pe terenurile afectate de o servitute de utilitate publică, este interzisă.

Prin excepție, pentru imobilele existente grevate de o servitute publică, până la aplicarea acesteia, pot fi autorizate lucrări care nu conduc la amplificarea volumului construcțiilor cum ar fi: lucrări de întreținere curentă, modificări interioare sau schimbări de destinație, lucrări cu caracter provizoriu: panouri de afisaj, firme și reclame, lucrări de consolidare.

Suprafețele de teren grevate de servituți de utilitate publică vor fi dezmembrate din parcelele inițiale și înscrise în C.F. cu destinația de *teren rezervat pentru servitute de utilitate publică*.

## C. REGLEMENTARI PENTRU SPAȚIUL PUBLIC

Amenajarea și utilizarea spațiului public se va face cu respectarea reglementărilor cuprinse în Anexa 4 și a reglementărilor de mai jos.

Procesul de reabilitare și modernizare a spațiului public se va desfășura numai pe bază de proiecte complexe de specialitate ce vor viza ameliorarea imaginii urbane în concordanță cu caracterul acestuia, dezvoltarea cu prioritate a deplasărilor pietonale și a spațiilor destinate acestora, a modalităților de deplasare velo, reglementarea circulației autovehiculelor și a parcării, organizarea mobilierului urban și a vegetației. Acestea vor obține Avizul Arhitectului șef.

Pentru rețeaua de străzi se vor aplica profile transversale unitare, (conform *Anexei 6*). Acestea vor cuprinde în mod obligatoriu plantații de arbori în aliniament, locuri de staționare în lung, trotuare de minimum 3,00 – 4,50 m lățime, piste pentru bicicliști etc.

Mobilierul urban va fi integrat unui concept coerent pentru imaginea urbană a spațiilor publice din întregul ansamblu.

Utilitățile se vor introduce în totalitate în subteran.

## SECȚIUNEA 2. UTILIZARE FUNCȚIONALĂ

Se va aplica lista utilizărilor / activităților corespunzătoare fiecărei categorii de funcțiuni, conform *Anexei 1* la prezentul Regulament.

### 1. UTILIZARI ADMISE

Structură funcțională complexă, generată de diversitatea activităților economice de tip terțiar:

- (a) administrative – birouri, sedii de companii etc.
- (b) financiar-bancare;
- (c) comerciale cu ADC de maximum 1000 mp, showroom, alimentație publică;
- (d) servicii cu acces public, servicii profesionale, servicii manufacturiere;
- (e) servicii medicale;
- (f) hoteluri;
- (g) cercetare și funcțiuni conexe. Parterele orientate spre spațiile publice vor avea funcțiuni de interes pentru public.

## 2. UTILIZARI ADMISE CU CONDIȚIONARI

Elemente aferente infrastructurii tehnico-edilitare, cu condiția amplasării acestora în subteran sau în afara spațiului public.

Garaje publice sau private sub și supraterane în clădiri dedicate cu următoarele condiții:

- (a) să nu fie amplasate în aliniament (să fie amplasate în interiorul parcelei, în spatele unui tract dedicat altor funcțiuni sau în retragere din aliniament, ca elemente particulare ale structurii urbane);
- (b) accesul autovehiculelor să se realizeze din străzi cu circulație redusă și să fie organizat astfel încât să nu perturbe traficul.

Activități de mică producție, cu următoarele condiții:

- (a) să fie parte a unei activități de tip comercial – producția să fie desfăcută preponderent în această locație;
- (b) spațiile de producție să nu fie dispuse spre spațiile publice;
- (c) nivelul de poluare să se încadreze în limitele admise pentru această zonă.

## 3. UTILIZARI INTERZISE

Locuirea nu e permisă datorită nivelului ridicat de poluare fonică generat de prezența în vecinătate a aeroportului;

Activități / servicii de tip industrial sau cvasiindustrial, poluante de orice natură, cu risc tehnologic sau incomode prin traficul generat;

Depozitare en gros;

Depozitare de materiale refolosibile;

Comerț en detail în clădiri independente de tip supermarket, hypermarket (big box), mall etc.

Comerț și alimentație publică practicate prin vitrine / ferestre;

Garaje în clădiri provizorii amplasate în interiorul parcelelor;

Elemente supraterane independente ale infrastructurii tehnico-edilitare;

Construcții provizorii

Reparația capitală, restructurarea, amplificarea (mansardarea, etajarea, extinderea în plan) în orice scop a clădirilor provizorii sau parazitare sau a celor care nu se încadrează în prevederile prezentului Regulament;

Orice utilizări, altele decât cele admise la punctul 1 și punctul 2.

Sunt interzise lucrări de terasament și sistematizare verticală de natură să afecteze amenajările din spațiile publice sau de pe parcelele adiacente.

## SECȚIUNEA 3. CONDIȚII DE AMPLASARE, ECHIPARE ȘI CONFIGURARE A CLĂDIRILOR

#### 4. CARACTERISTICILE PARCELELOR: SUPRAFEȚE, FORME, DIMENSIUNI

Se consideră construibile parcelele care îndeplinesc cumulativ următoarele condiții:

- (a) să aibă front la stradă;
- (b) lungimea frontului la stradă să fie de mai mare sau egală cu 15 m;
- (c) adâncimea să fie mai mare decât frontul la stradă;
- (d) suprafața să fie mai mare sau egală cu 450 mp;

Prin excepție, în cazul parcelelor în înțeles urban existente ce nu îndeplinesc condițiile enumerate la punctele (b), (c) și (d), se va elabora un P.U.D., prin care se va evidenția modalitatea de conformare la prevederile prezentului regulament privind utilizarea funcțională, amplasarea, echiparea și configurarea clădirilor, staționarea autovehiculelor, posibilitățile maxime de ocupare și utilizare a terenurilor.

Se recomandă operațiuni de comasare a parcelelor, cu condiția ca toate parcelele rezultate să respecte cumulativ următoarele condiții:

- (a) să aibă front la stradă;
- (b) lungimea frontului la stradă să fie de mai mică sau egală cu 50 m;
- (c) să aibă formă regulată;

#### 5. AMPLASAREA CLADIRILOR FAȚA DE ALINIAMENT

Clădirile se vor amplasa în aliniament, în regim de construire închis în lungul arterelor majore de circulație.

Clădirile se vor amplasa în retragere cu 5 m față de aliniament, în regim de construire deschis în lungul străzilor secundare, cu două benzi de circulație.

#### 6. AMPLASAREA CLADIRILOR FAȚA DE LIMITELE LATERALE ȘI POSTERIOARE ALE PARCELELOR

Clădirile situate pe arterele majore de circulație se vor dezvolta între limitele laterale ale parcelelor, în front continuu (închis).

Prin excepție, în situațiile în care organizarea spațială impune local deschideri în frontul străzii, pe fiecare din cele două parcele adiacente retragerea față de limita laterală comună va fi mai mare sau egală cu 4,5 m.

Clădirile situate pe străzile secundare, cu două benzi de circulație, se vor retrage față de limitele laterale ale parcelei cu o distanță mai mare sau egală cu 4,5 m.

Prin excepție, în situațiile în care pe o limită de proprietate există un calcan, clădirea propusă se va alipi acestuia. Lungimea calcanului nou creat nu o va depăși pe cea a calcanului existent de pe parcela învecinată. Între vecini se pot încheia convenții de cuplare pe limita de proprietate, pe o singură latură a fiecărei parcele.

În ambele situații retragerea clădirilor față de limita posterioară de proprietate va fi mai mare sau egală cu jumătate din înălțimea clădirilor, măsurată la cornișa superioară sau atic în punctul cel mai înalt, dar nu mai puțin de 6 m.

#### 7. AMPLASAREA CLADIRILOR UNELE FAȚA DE ALTELE PE ACEEAȘI PARCELA

În cazul curților interioare neadiacente limitelor laterale de proprietate, închise pe trei sau patru laturi, între fațadele interioare paralele se va asigura o distanță minimă egală cu jumătate din înălțimea acestora, dar nu mai puțin de 6 m (sunt admise configurații în retrageri transversale

succesive, cu condiția îndeplinirii la orice nivel a relației menționate).

În cazul coexistenței pe aceeași parcelă a două corpuri de clădire, între fațadele paralele ale acestora se va asigura aceeași relație.

## 8. CIRCULAȚII ȘI ACCESE

Autorizarea executării construcțiilor este permisă numai dacă există posibilități de acces la drumurile publice, direct sau prin servitute.

Se vor prevedea accese pietonale și carosabile de acces la garaje, conform normelor. De regula, o parcelă va beneficia de un singur acces carosabil la drumul public.

Orice acces la drumurile publice se va face conform avizului și autorizației speciale de construire, eliberate de administratorul acestora.

Pentru amenajările curților cu rol pietonal și carosabile din interiorul parcelelor se recomandă utilizarea învelitorilor permeabile.

## 9. STAȚIONAREA AUTOVEHICULELOR

Necesarul de parcaje va fi dimensionat conform Anexei 2 la prezentul regulament. Atunci când se prevăd funcțiuni diferite în interiorul aceleiași parcele, necesarul de parcaje va fi determinat prin însumarea numărului de parcaje necesar fiecărei funcțiuni în parte.

Staționarea autovehiculelor se va realiza de regulă în garaje colective subterane. Alternativ, se pot realiza clădiri dedicate parcării, sub / supraterane. Se interzice parcare autovehiculelor pe fâșia de teren dintre aliniament și clădiri.

Parcajele la sol, în interiorul parcelei, vor fi destinate preponderent clienților / vizitatorilor și se vor organiza în limita spațiului disponibil. Suprafețele reglementate ca spații verzi la punctul 13. Spații libere și spații plantate nu pot fi diminuate pentru amenajarea de spații de parcare.

Adiacent limitelor de proprietate situate pe linia de demarcație față de UTR cu destinația de locuire de orice tip, parcajele organizate la sol se vor retrage față de acestea cu minimum 5 m.

## 10. ÎNĂLȚIMEA MAXIMA ADMISA A CLADIRILOR

În lungul arterelor majore de circulație clădirile se vor alinia la o cornișă situată la înălțimea de 18 m de la nivelul trotuarului. În plus se vor aplica cumulativ următoarele criterii:

(a) pentru clădirile comune înălțimea maximă la cornișă nu va depăși 18 m, iar înălțimea totală (maximă) nu va depăși 22 m, respectiv un regim de înălțime de  $(1-3S)+P+4+1R$ ; Ultimul nivel admis va avea o retragere față de planul fațadei de minimum 1,80 m

(b) pentru clădirile de colț se poate admite o înălțime maximă la cornișă ce nu va depăși 21 m, iar înălțimea totală (maximă) nu va depăși 25 m, respectiv un regim de înălțime de  $(1-3S)+P+5+1R$ ;

(c) pentru clădirile cu funcțiuni deosebite și aflate în poziții urbane privilegiate (dominante), prin P.U.Z. se pot stabili regimuri de înălțime mai mari, fără a depăși 28 m în punctul cel mai înalt ;

(d) se admit nivele parțiale (supante, mezanine) cu condiția încadrării în înălțimea la cornișă reglementată.

Pe străzile secundare, cu două benzi de circulație, înălțimea maximă la cornișă a clădirilor va fi de 12 m. În plus se vor aplica cumulativ următoarele criterii:

(a) pentru clădirile comune înălțimea maximă la cornișă nu va depăși 12 m, iar înălțimea totală (maximă) nu va depăși 16 m, respectiv un regim de înălțime de  $(1-3S)+P+2+1R$ ; Ultimul nivel admis va avea o retragere față de planul fațadei de minimum 1,80 m

(b) pentru clădirile de colț se poate admite o înălțime maximă la cornișă ce nu va depăși 16

384

m, iar înălțimea totală (maximă) nu va depăși 20 m, respectiv un regim de înălțime de (1-3S)+P+3+1R;

(c) se admit nivele parțiale (supante, mezanine) cu condiția încadrării în înălțimea la cornișă reglementată.

## 11. ASPECTUL EXTERIOR AL CLĂDIRILOR

Autorizarea executării construcțiilor este permisă numai dacă aspectul lor exterior nu contravine funcțiunii acestora, caracterului zonei așa cum a fost el descris în preambul și peisajului urban.

Autorizarea executării construcțiilor care, prin conformare, volumetrie și aspect exterior, intră în contradicție cu aspectul general al zonei și depreciază valorile general acceptate ale urbanismului și arhitecturii, este interzisă.

Arhitectura clădirilor va fi de factură modernă și va exprima caracterul programului. Se interzice realizarea de pastişe arhitecturale sau imitarea stilurilor istorice.

Fațadele spre spațiile publice vor fi plane și se vor situa în aliniament / aliniere. Se admite realizarea de balcoane, bow-window-uri etc, începând de la înălțimea de 4,00 m de la cota trotuarului, peste spațiul public, cu condiția ca acestea să nu fie dispuse la ultimul nivel de sub cornișă și să ocupe, cumulativ, maximum o treime din lungimea frontului clădirii.

Acoperirea clădirilor va fi plată, (acoperișuri terasă sau cu pante mai mici de 10%).

Raportul plin-gol va fi în concordanță cu caracterul arhitectural impus de profilul funcțional.

Pentru a determina un imagine urbană unitară se vor utiliza de o manieră limitativă materialele de finisaj – tencuieli lise, placaje pentru fațade, socluri și alte elemente arhitecturale, confecții metalice din oțel vopsit.

Culorile vor fi pastelate, deschise, apropiate de cele naturale. Se interzice folosirea culorilor saturate, stridente, la toate elementele construcției.

Firmele comerciale / necomerciale și vitrinele vor respecta reglementările cuprinse în Anexa 3 la prezentul regulament

## 12. CONDIȚII DE ECHIPARE EDILITARĂ ȘI EVACUAREA DEȘEURILOR

Zona e echipată edilitar complet.

Toate clădirile se vor racorda pentru asigurarea utilităților necesare la rețelele edilitare publice.

Se interzice conducerea apelor meteorice spre domeniul public sau parcelele vecine.

Firidele de bransament și contorizare vor fi integrate în clădiri.

Se interzice dispunerea aeriană a cablurilor de orice fel (electrice, telefonice, CATV etc).

Fiecare parcelă va dispune de un spațiu interior parcelei (eventual integrat în clădire) destinat colectării deșeurilor menajere, accesibil din spațiul public.

## 13. SPAȚII LIBERE ȘI SPAȚII PLANTATE

Pe ansamblul unei parcele, spațiile verzi organizate pe solul natural vor ocupa minimum 20% din suprafața totală și vor cuprinde exclusiv vegetație (joasă, medie și înaltă). Suprafețele având o îmbrăcăminte de orice tip sunt cuprinse în categoria spațiilor libere.

Pe fâșia de teren cuprinsă între stradă / spațiu public și clădirile retrase de la aliniment (grădina de fațadă), minim 30% din suprafețe vor fi organizate ca spații verzi.

Eliminarea arborilor maturi este interzisă, cu excepția situațiilor în care aceștia reprezintă un pericol iminent pentru siguranța persoanelor sau a bunurilor sau ar împiedică realizarea

385  
construcțiilor.

#### 14. ÎMPREJMUIRI

În cazul clădirilor retrase din aliniament, împrejuririle vor avea un soclu opac cu înălțimea maximă de 80 cm și o parte transparentă, realizată din grilaj metalic sau într-un sistem similar care permite vizibilitatea în ambele direcții și pătrunderea vegetației. Înălțimea maximă a împrejuririlor va fi de 2,2 m. Împrejuririle vor putea fi dublate de garduri vii.

Împrejuririle spre parcelele vecine vor avea maximum 2,20 m înălțime și vor fi de tip transparent sau opac.

Porțile împrejuririlor situate în aliniament se vor deschide fără a afecta spațiul public.

#### SECȚIUNEA 4. POSIBILITAȚI MAXIME DE OCUPARE ȘI UTILIZARE A TERENULUI

##### 15. PROCENT MAXIM DE OCUPARE A TERENULUI (P.O.T.)

###### **Pentru parcelarul adiacent principalelor artere de trafic:**

Pentru parcelele comune:

P.O.T. maxim = 50%

Pentru parcelele de colț, pentru cele cu deschideri spre spațiul public pe două laturi opuse (ce taversează cvartalul) și adâncimea mai mică de 40 m sau pentru cele situate în poziții particulare (dominante):

P.O.T. maxim = 70%

###### **Pentru parcelarul adiacent străzilor secundare, cu două benzi de circulație:**

Pentru parcelele comune:

P.O.T. maxim = 40%

Pentru parcelele de colț, pentru cele cu deschideri spre spațiul public pe două laturi opuse (ce taversează cvartalul) și adâncimea mai mică de 40 m sau pentru cele situate în poziții particulare (dominante):

P.O.T. maxim = 50%

Anterior emiterii Autorizației de Construire se va dezmembra porțiunea de teren grevată de servitutea de utilitate publică (servitute de realiniere etc) și înscrie în C.F. cu destinația de *teren rezervat pentru servitute de utilitate publică*, iar suprafața de referință pentru calculul P.O.T. va fi cea rămasă în proprietate privată, fără suprafața dezmembrată pentru servitute.

Alternativ, la cererea proprietarilor, suprafața afectată de servitutea de utilitate publică va putea trece cu titlu gratuit în proprietate publică, caz în care suprafața de referință pentru calculul P.O.T. va fi suprafața totală a parcelei inițiale + 0,5 x suprafața trecută în proprietate publică.

##### 16. COEFICIENT MAXIM DE UTILIZARE A TERENULUI (C.U.T.)

###### **Pentru parcelarul adiacent principalelor artere de trafic:**

Pentru parcelele comune:

C.U.T. maxim = 2,4

Pentru parcelele de colț, pentru cele cu deschideri spre spațiul public pe două laturi opuse (ce taversează cvartalul) și adâncimea mai mică de 40 m sau pentru cele situate în poziții particulare (dominante):

C.U.T. maxim = 3,0

###### **Pentru parcelarul adiacent străzilor secundare, cu două benzi de circulație:**

Pentru parcelele comune:

C.U.T. maxim = 1,5

Pentru parcelele de colț, pentru cele cu deschideri spre spațiul public pe două laturi opuse (ce taversează cvartalul) și adâncimea mai mică de 40 m sau pentru cele situate în poziții particulare (dominante):

C.U.T. maxim = 2,0

Anterior emiterii Autorizației de Construire se va dezmembra porțiunea de teren grevată de servitutea de utilitate publică (servitute de realiniere etc) și înscrie în C.F. cu destinația de *teren rezervat pentru servitute de utilitate publică*, iar suprafața de referință pentru calculul C.U.T. va fi cea rămasă în proprietate privată, fără suprafața dezmembrată pentru servitute.

Alternativ, la cererea proprietarilor, suprafața afectată de servitutea de utilitate publică va putea trece cu titlu gratuit în proprietate publică, caz în care suprafața de referință pentru calculul C.U.T. va fi suprafața totală a parcelei inițiale + 0,5 x suprafața trecută în proprietate publică.



# **UM1**      **Zonă de urbanizare** **Zonă mixtă cu regim de construire închis** **adiacentă principalelor artere de trafic**

## **SECȚIUNEA 1. CARACTERUL ZONEI**

### **Caracterul actual**

Terenuri cu destinație agricolă – pășuni, fânețe, arabil – sau libere situate în intravilanul municipiului.

### **Caracterul propus**

Zonă cu funcțiuni mixte de tip subcentral dezvoltată în lungul principalelor artere de circulație ale municipiului.

## **A. CONDIȚIONĂRI PRIMARE**

În toate cazurile se va aplica o **procedură de urbanizare a terenurilor**.

Teritoriul pe care se va aplica procedura de urbanizare a terenurilor este Unitatea Teritorială de Referință.

În cazul unor UTR cu întindere foarte mare, procedura de urbanizare poate fi aplicată etapizat, pe teritorii a căror delimitare se va face în cadrul Avizului de Oportunitate, luându-se în considerare următoarele elemente:

- (a) limite determinate de învecinarea cu alte UTR;
- (b) căi de circulație reglementate prin P.U.G.;
- (c) elemente de cadru natural (cursuri de apă, forme accentuate de relief etc.) sau construit existente;
- (d) limite rezultate din planul director (masterplan), elaborat ca parte a documentației pentru obținerea Avizului de Oportunitate, prin care se asigură coerența dezvoltării pe întreaga Unitate Teritorială de Referință. Acest plan director va trata schematic elemente ca: accesibilitatea, trama stradală și alte spații publice, zonarea și organizarea spațial-funcțională etc.

### **Etapele procedurii implică:**

(1) obținerea Avizului de Oportunitate (Avizul Arhitectului Șef) prin care se stabilește oportunitatea restructurării și se vor specifica detaliat condițiile-cadru de urbanizare și etapizare a urbanizării. Avizul de oportunitate va fi însoțit de planul director;

(2) elaborarea documentațiilor de urbanism - plan director (masterplan) și P.U.Z - ce vor trata teme ca: integrarea în contextul urban, accesibilitatea, zonarea, organizarea spațial-funcțională, traficul, infrastructura edilitară, sistemul de spații publice, servituțile de utilitate publică ce grevează teritoriul respectiv, **reparcelarea terenurilor**, parametrii tehnico-economici (pentru care se recomandă elaborarea unui studiu de fezabilitate) etc;

**Reparcelarea terenurilor** cuprinde următorii pași:

- reactualizarea bazei topografice și cadastrale;
- unificarea (comasarea) virtuală a terenurilor;
- remodelarea parcellarului în conformitate cu structura urbană propusă, în mod obligatoriu conformă prezentului RLU. Suprafețele de teren aferente obiectivelor de utilitate publică se vor constitui prin diminuarea proporțională proprietăților inițiale. În cadrul suprafețelor destinate obiectivelor de utilitate publică se vor identifica două categorii de terenuri – cele aferente tramei stradale și infrastructurii edilitare de interes local (în general ocupând 20 – 25% din suprafața totală)

și cele aferente celorlalte categorii de obiective de interes public (trama stradală majoră, învățământ, sănătate, locuințe sociale, spații verzi ce vor include terenuri de sport, locuri de joacă pentru copii etc.), **în cotă fixă de 10%** din suprafața totală. Această din urmă categorie poate fi ulterior relocată (parțial) de către administrația publică locală prin diferite proceduri (schimburi de teren etc.), în scopul asigurării rețelelor coerente de spații și servicii publice în zonă și oraș, cu condiția amplasării în noile locații doar a unor obiective de utilitate publică.

P.U.Z. se va conforma strict reglementărilor PUG și RLU.

(3) aprobarea PUZ;

(4) elaborarea de către proprietari / dezvoltatori a proiectelor tehnice necesare pentru echiparea completă edilitar-urbanistică a teritoriului ce a fost definit ca o etapă în procesul de urbanizare prin PUZ:

- rețele, rezervoare și stații de pompare pentru apa potabilă, rețele de canalizare și gestiunea apelor meteorice, rețele electrice și puncte de transformare, iluminat public, comunicații, gaz metan și a racordurilor acestora la infrastructura urbană majoră;

- străzi și alte tipuri de spații publice (spații verzi, locuri de joacă pentru copii etc.), pentru primele aplicându-se profile transversale în conformitate cu reglementările PUG și normele tehnice specifice.

(5) autorizarea lucrărilor de echipare completă edilitar-urbanistică;

(6) realizarea de către proprietari / dezvoltatori a lucrărilor de echipare completă edilitar-urbanistică și recepția acestora;

(8) întabularea noii structuri parcelare, inclusiv a suprafețelor ce intră în proprietate publică.

Prin P.U.Z. de urbanizare a terenurilor se vor organiza și reglementa subzonele:

**S\_UVa – Subzona verde – scuar, grădină, parc cu acces public nelimitat** prevăzute în PUG. Acolo unde acestea nu au fost localizate în P.U.G, se vor amplasa în cadrul P.U.Z, de regulă adiacent altor zone verzi, precum cele de tip Ve.

**S\_UIs – Subzona de instituții și servicii publice și de interes public constituite în clădiri dedicate** – în conformitate cu programul urbanistic stabilit prin Avizul de Oportunitate (Avizul Arhitectului Șef). Regulamentul de urbanism va fi cel aferent UTR UIs.

În ambele cazuri, pentru terenurile necesare se va utiliza o parte din suprafețele rezervate prin procesul de reparcelare unor categorii de obiective de utilitate publică.

Prin P.U.Z. de urbanizare a terenurilor se pot reglementa punctual, pentru funcțiuni ce exclud locuirea, parcele pe care regimul de construire va fi de tip deschis.

Prin PUZ de urbanizare a terenurilor se poate reglementa o etapizare a realizării investițiilor, cu condiția conservării coerenței dezvoltării.

Autorizarea executării construcțiilor este permisă numai după finalizarea procedurii de urbanizare a terenurilor, descrise mai sus.

## **UM1 / PUZ**

Pentru aceste teritorii se vor aplica prevederile ARTICOLULUI 31 “*Reglementarea situațiilor tranzitorii*”. Din momentul intrării în vigoare a prevederilor prezentului Regulament pentru aceste teritorii, emiterea autorizațiilor de construire va fi condiționată de aplicarea **Procedurii de Urbanizare a Terenurilor**.

Clădirile existente, înscrise în CF “cu acte” și cele autorizate până la momentul intrării în vigoare a prezentului Regulament, cu parcelele aferente acestora, vor fi integrate în P.U.Z. de urbanizare ca elemente existente. Acestea nu fac obiectul procedurii de urbanizare a terenurilor. Intervențiile asupra acestora, se pot autoriza direct, fără documentație de urbanism, cu respectarea reglementărilor urbanistice specifice UTR-ului în care sunt încadrate.

Amplasamentele și categoriile de mijloace de publicitate permise vor fi cele stabilite prin Regulamentul local de publicitate aprobat de Consiliul Local.

## B. SERVIȚUȚI PENTRU OBIECTIVE DE UTILITATE PUBLICĂ AFLATE ÎN ZONĂ, ALTE RESTRICȚII

Se vor aplica în mod obligatoriu serviciile generate de obiectivele de utilitate publică precum și celelalte restricții, așa cum sunt ele evidențiate în PUG - planșa 3.2. „Reglementări Urbanistice – Unități Teritoriale de Referință” și în RLU – Cap. 2 – Terenuri și Zone cu Regim Special și Cap. 3 - Condiții Generale Privitoare la Construcții.

### **Serviciile de utilitate publică:**

Pentru trama stradală până la nivel de colectoare se vor aplica serviciile așa cum sunt ele marcate în PUG (a se vedea planșa 3.2. „Reglementări Urbanistice – Unități Teritoriale de Referință”).

În cazul elaborării PUZ, în cadrul acestuia se vor stabili locații concrete și serviciile de utilitate publică aferente pentru trama stradală de interes local, infrastructura edilitară, spațiile verzi etc., conform programului urbanistic stabilit prin Avizul de Oportunitate (Avizul Arhitectului Șef).

Emiterea Autorizației de construire pentru alte lucrări decât cele de utilitate publică, pe terenurile afectate de o servitute de utilitate publică, este interzisă.

Prin excepție, pentru imobilele existente grevate de o servitute publică, până la aplicarea acesteia, pot fi autorizate lucrări care nu conduc la amplificarea volumului construcțiilor cum ar fi: lucrări de întreținere curentă, modificări interioare sau schimbări de destinație, lucrări cu caracter provizoriu: panouri de afișaj, firme și reclame, lucrări de consolidare.

Suprafețele de teren grevate de servituți de utilitate publică vor fi dezmembrate din parcelele inițiale și înscrise în C.F. cu destinația de *teren rezervat pentru servitute de utilitate publică*.

## C. REGLEMENTĂRI PENTRU SPAȚIUL PUBLIC

Amenajarea și utilizarea spațiului public se va face cu respectarea reglementărilor cuprinse în Anexa 4 și a reglementărilor de mai jos.

Procesul de structurare și amenajare a spațiului public se va desfășura numai pe bază de proiecte complexe de specialitate ce vor viza construcția imaginii urbane în concordanță cu caracterul acestuia, dezvoltarea cu prioritate a deplasărilor pietonale și a spațiilor destinate acestora, a modalităților de deplasare velo, reglementarea circulației autovehiculelor și a parcării, organizarea mobilierului urban și a vegetației. Acestea vor obține Avizul Arhitectului șef.

Pentru rețeaua de străzi se vor aplica profile transversale unitare, (conform *Anexei 6*). Acestea vor cuprinde în mod obligatoriu plantații de arbori în aliniament, locuri de staționare în lung, trotuare de minimum 3,00 – 4,50 m lățime, piste pentru bicicliști etc.

Piețele vor fi organizate ca spații pietonale, traficul motorizat putând ocupa maximum două laturi.

Spațiile verzi, de tipul scuarurilor sau grădinilor vor avea acces public nelimitat.

Mobilierul urban va fi integrat unui concept coerent pentru imaginea urbană a spațiilor publice din întregul ansamblu.

Utilitățile se vor introduce în totalitate în subteran.

## SECȚIUNEA 2. UTILIZARE FUNCȚIONALĂ

Se va aplica lista utilizărilor / activităților corespunzătoare fiecărei categorii de funcțiuni, conform *Anexei 1* la prezentul Regulament.

## 1. UTILIZĂRI ADMISE

Structură funcțională mixtă incluzând locuire colectivă, activități administrative, de administrarea afacerilor, financiar-bancare, terțiare, culturale, de învățământ, de sănătate, de turism etc.

Spre spațiile publice, locuințele vor putea fi amplasate doar la etajele imobilelor. Prezența locuirii nu este obligatorie.

Parterile spre spațiile publice vor avea în mod obligatoriu funcțiuni de interes pentru public.

## 2. UTILIZĂRI ADMISE CU CONDIȚIONARI

Elemente aferente infrastructurii tehnico-edilitare, cu condiția amplasării acestora în subteran sau în afara spațiului public.

Instalații exterioare (de climatizare, de încălzire, pompe de căldură etc.) cu condiția ca în funcționare acestea să producă un nivel de zgomot care să fie inaudibil la nivelul ferestrelor vecinilor.

Garaje publice sau private sub și supraterane în clădiri dedicate cu următoarele condiții:

(a) să nu ocupe frontul spre spațiul public (să fie amplasate în interiorul parcelei, în spatele unui tract dedicat altor funcțiuni);

(b) accesul autovehiculelor să se realizeze acolo unde este posibil din străzi cu circulație redusă / secundare și să fie organizat astfel încât să nu perturbe traficul.

## 3. UTILIZĂRI INTERZISE

Activități / servicii de tip industrial sau cvasiindustrial, poluante de orice natură, cu risc tehnologic sau incomode prin traficul generat.

Depozitare en gros.

Depozitare de materiale refolosibile.

Comerț en gros.

Comerț en detail în clădiri independente de tip supermarket, hypermarket (big box), mall etc.

Comerț și alimentație publică practicate prin vitrine / ferestre.

Garaje în clădiri provizorii sau permanente independente amplasate în interiorul parcelelor.

Elemente supraterane independente ale infrastructurii tehnico-edilitare dispuse pe spațiul public.

Ansambluri monofuncționale rezidențiale.

Locuire de tip individual.

Construcții provizorii de tip gheretă, tonetă, garaj, etc. amplasate pe domeniul public.

Instalații / utilaje exterioare, montate pe fațada dinspre spațiul public a imobilelor.

Orice utilizări, altele decât cele admise la punctul 1 și punctul 2.

Sunt interzise lucrări de terasament și sistematizare verticală de natură să afecteze amenajările din spațiile publice sau de pe parcelele adiacente.

## SECȚIUNEA 3. CONDIȚII DE AMPLASARE, ECHIPARE ȘI CONFIGURARE A CLĂDIRILOR

### 4. CARACTERISTICILE PARCELELOR: SUPRAFEȚE, FORME, DIMENSIUNI

Se consideră construibile parcelele care îndeplinesc cumulativ următoarele condiții:

(a) să aibă front la stradă;

- (b) lungimea frontului la stradă să fie mai mare sau egală cu 22 m;
- (c) adâncimea să fie mai mare decât frontul la stradă;
- (d) suprafața să fie mai mare sau egală cu 800 mp;

Prin excepție, parcelele destinate prin P.U.Z. de parcelare unui regim de construire deschis (pentru funcțiuni ce exclud locuirea), lungimea frontului la stradă va fi mai mare sau egală cu 30 m, iar suprafața va fi mai mare sau egală cu 1000 mp.

## 5. AMPLASAREA CLĂDIRILOR FAȚĂ DE ALINIAMENT

Clădirile se vor amplasa în aliniament, în front continuu (închis).

Prin excepție, pentru parcelele destinate prin PUZ de urbanizare a terenurilor unui regim de construire deschis (pentru funcțiuni ce exclud locuirea), retragera de la aliniament va fi de minimum 6 m.

Toate construcțiile de pe parcelă se vor amplasa în interiorul fâșiei de teren adiacente aliniamentului cu adâncimea de 30 m, cu excepția garajelor colective, pentru care adâncimea va fi de 40 m și a ediculelor cu caracter provizoriu ce contribuie la organizarea spațiilor verzi interioare cvartalelor.

## 6. AMPLASAREA CLĂDIRILOR FAȚĂ DE LIMITELE LATERALE ȘI POSTERIOARE ALE PARCELELOR

Clădirile se vor dezvolta între limitele laterale ale parcelelor, în front închis. Prin P.U.Z. de urbanizare a terenurilor se vor reglementa detaliat adâncimea calcanelor, conformarea clădirilor, modul de ocupare a terenurilor etc.

Prin excepție, în situațiile în care organizarea spațială impune local deschideri în frontul străzii, pe fiecare din cele două parcele adiacente retragerile față de limita laterală comună va fi mai mare sau egală cu 4,5 m.

Retragerea față de limita posterioară de proprietate va fi mai mare sau egală cu înălțimea clădirilor, măsurată la cornișa superioară sau atic în punctul cel mai înalt, dar nu mai puțin de 9 m. Este admisă retragerea în trepte, cu condiția asigurării la fiecare cornișă sau atic intermediar a regulii de retragere menționate mai sus.

## 7. AMPLASAREA CLĂDIRILOR UNELE FAȚĂ DE ALTELE PE ACEEAȘI PARCELA

Distanța minimă dintre două clădiri aflate pe aceeași parcelă va fi egală cu:

(a) înălțimea clădirii mai înalte, măsurată la cornișă sau atic în punctul cel mai înalt, dar nu mai puțin decât 12 m în cazul în care cel puțin una dintre acestea are orientate spre zona de învecinare camere de locuit

(b) jumătate din înălțimea clădirii mai înalte, măsurată la cornișă sau atic în punctul cel mai înalt, dar nu mai puțin decât 6 m în cazul în care nici una dintre acestea nu are orientate spre zona de învecinare camere de locuit.

Este admisă retragerea în trepte, cu condiția asigurării la fiecare cornișă sau atic intermediar a regulii de retragere menționate mai sus.

## 8. CIRCULAȚII ȘI ACCESE

Autorizarea executării construcțiilor este permisă numai dacă există posibilități de acces la drumurile publice, în mod direct.

Se vor prevedea accese pietonale și carosabile de acces la garaje, conform normelor. O

parcelă va dispune de un singur acces carosabil, cu lățimea de maximum 6 m.

Orice acces la drumurile publice se va face conform avizului și autorizației speciale de construire, eliberate de administratorul acestora.

Pentru amenajările curților cu rol pietonal și carosabile din interiorul parcelelor se recomandă utilizarea învelitorilor permeabile.

## 9. STAȚIONAREA AUTOVEHICULELOR

Necesarul de parcaje va fi dimensionat conform *Anexei 2* la prezentul Regulament. Atunci când se prevăd funcțiuni diferite în interiorul aceleiași parcele, necesarul de parcaje va fi determinat prin însumarea numărului de parcaje necesar fiecărei funcțiuni în parte.

Staționarea autovehiculelor se va realiza în proporție minimă de 75% în spații specializate, dispuse la subsolul / demisolul / parterul clădirilor.

Parcajele amenajate la sol vor respecta normele sanitare în vigoare, respectiv vor păstra o distanță minimă de 5 m față de ferestrele camerelor de locuit.

Se interzice parcare autoturismelor în interiorul parcelelor / cvartalelor, în spatele clădirilor, indiferent de funcțiune.

Alternativ, parcajele / garajele pot fi organizate în comun (pachete de parcaje/garaje, garaje colective), situate la distanțe de maximum 150 m de cea mai îndepărtată clădire deservită, dacă pentru locurile necesare există un drept real de folosință, garantat prin deținerea în proprietate sau prin concesiune.

Pe străzile de acces local se vor organiza suplimentar parcaje publice în lung, pentru vizitatori sau staționare pe termen scurt.

**S\_UIs – Subzona de instituții și servicii publice și de interes public constituite în clădiri dedicate** - a se vedea RLU aferent UIs.

## 10. ÎNĂLȚIMEA MAXIMĂ ADMISĂ A CLĂDIRILOR

Clădirile vor se vor înscrie într-o înălțime maximă la cornișă de 22 m, măsurată de la nivelul trotuarului. În plus se vor aplica cumulativ următoarele criterii:

- (a) pentru clădirile comune înălțimea maximă la cornișă nu va depăși 22 m, iar înălțimea totală (maximă) nu va depăși 25 m, respectiv un regim de înălțime de  $(1-3S)+P+5+1R$ ;
- (b) pentru clădirile de colț se poate admite o înălțime maximă la atic ce nu va depăși 25 m, respectiv un regim de înălțime de  $(1-3S)+P+6$ ;
- (c) pentru parcelele destinate prin P.U.Z. de urbanizare unui regim de construire deschis (pentru funcțiuni ce exclud locuirea), se poate admite o înălțime maximă la atic ce nu va depăși 35 m, respectiv un regim de înălțime de  $(1-3S)+P+8$ ;
- (d) pentru clădirile cu funcțiuni deosebite și aflate în poziții urbane privilegiate (dominante), prin P.U.Z. se pot stabili regimuri de înălțime mai mari, cu condiția respectării celelalte prevederi ale prezentului regulament.

## 11. ASPECTUL EXTERIOR AL CLĂDIRILOR

Autorizarea executării construcțiilor este permisă numai dacă aspectul lor exterior nu contravine funcțiunii acestora, caracterului zonei așa cum a fost el descris în preambul și peisajului urban.

Autorizarea executării construcțiilor care, prin conformare, volumetrie și aspect exterior,

intră în contradicție cu aspectul general al zonei și depreciază valorile general acceptate ale urbanismului și arhitecturii, este interzisă.

Arhitectura clădirilor va fi de factură modernă și va exprima caracterul programului (imobile cu funcțiune mixă, implicând uneori locuirea la nivelele superioare). Se interzice realizarea de pașișe arhitecturale sau imitarea stilurilor istorice.

Volumetria se va conforma tipologiilor specifice construcției urbane cu cvartale. Fațadele spre spațiile publice vor fi plane și se vor situa în aliniament / aliniere. Se admite realizarea de balcoane, bow-window-uri etc., începând de la înălțimea de 4,00 m de la cota trotuarului, peste spațiul public, cu condiția ca acestea să nu fie dispuse la ultimul nivel de sub cornișă și să ocupe, cumulativ, maximum o treime din lungimea frontului clădirii.

Acoperirea clădirilor va fi plată (acoperișuri terasă sau cu pante mai mici de 10%).

Raportul plin-gol va fi în concordanță cu caracterul arhitectural impus de profilul funcțional.

Culorile vor fi pastelate, deschise, apropiate de cele naturale. Se interzice folosirea culorilor saturate, stridente, la toate elementele construcției.

## 12. CONDIȚII DE ECHIPARE EDILITARĂ ȘI EVACUAREA DEȘEURILOR

Zona e echipată edilitar complet prin aplicarea procedurii de urbanizare.

Toate clădirile se vor racorda pentru asigurarea utilităților necesare la rețelele edilitare publice.

Se interzice conducerea apelor meteorice spre domeniul public sau parcelele vecine.

Firidele de bransament și contorizare vor fi integrate în clădiri.

Se interzice dispunerea aeriană a cablurilor de orice fel (electrice, telefonice, CATV etc.).

Fiecare parcelă va dispune de un spațiu interior parcelei (eventual integrat în clădire) destinat colectării deșeurilor menajere, accesibil din spațiul public.

## 13. SPAȚII LIBERE ȘI SPAȚII PLANTATE

Pe ansamblul unei parcele, spațiile verzi organizate pe solul natural vor ocupa minim 25% pentru P.O.T. = 50% și respectiv 15% în cazul P.O.T. 70% (parcele de colț) din suprafața totală și vor cuprinde exclusiv vegetație (joasă, medie și înaltă). Suprafețele având o îmbrăcăminte de orice tip sunt cuprinse în categoria spațiilor libere, pentru care se vor utiliza de regulă daleje de tip permeabil.

Prin excepție, pe parcelele ce includ clădiri pentru garaje / parcaje colective cu acces public, spațiile verzi organizate pe solul natural vor ocupa minim 5% din suprafața totală.

Eliminarea arborilor maturi este interzisă, cu excepția situațiilor în care aceștia reprezintă un pericol iminent pentru siguranța persoanelor sau a bunurilor sau ar împiedica realizarea construcțiilor.

Se recomandă ca, în interiorul cvartalelor, mai ales în cazul în care locuirea e prezentă, spațiul neconstruit să fie utilizat pe principiul contractului de curte comună (spațiul neconstruit să fie folosit în comun, mai ales în scop rezidențial).

## 14. ÎMPREJMUIRI

Ca regulă generală, având în vedere structura spațială reglementată, spre spațiul public nu se vor realiza împrejmuiri.

În cazuri particulare, când se impune realizarea de împrejmuiri spre spațiul public, acestea vor avea un soclu opac cu înălțimea maximă de 80 cm și o parte transparentă, realizată din grilaj metalic sau într-un sistem similar care permite vizibilitatea în ambele direcții și pătrunderea vegetației. Înălțimea maximă a împrejmuirilor va fi de 2,2 m. Împrejmuirile vor putea fi dublate de garduri vii.

Împrejmuirile spre parcelele vecine vor avea maximum 2,20 m înălțime și vor fi de tip opac. Porțile împrejmuirilor situate în aliniament se vor deschide fără a afecta spațiul public. Tratamentul arhitectural al împrejmuirilor va fi corelat cu cel al clădirilor aflate pe parcelă.

#### **SECȚIUNEA 4. POSIBILITĂȚI MAXIME DE OCUPARE ȘI UTILIZARE A TERENULUI**

##### **15. PROCENT MAXIM DE OCUPARE A TERENULUI (P.O.T.)**

Pentru parcelele comune:

P.O.T. maxim = 50%

Pentru nivelele cu destinație de locuire AC maximă = 40% x St (suprafața terenului)

Pentru parcelele cu regim de construire deschis:

P.O.T. maxim = 40%

Pentru nivelele cu destinație de locuire AC maximă = 40% x St (suprafața terenului)

Pentru parcelele de colț:

P.O.T. maxim = 70%

Pentru nivelele cu destinație de locuire AC maximă = 50% x St (suprafața terenului)

Pentru parcele destinate clădirilor pentru garaje/parcaje colective:

P.O.T. maxim = 80%

##### **16. COEFICIENT MAXIM DE UTILIZARE A TERENULUI (C.U.T.)**

Pentru parcelele comune:

CUT Maxim = 2,4

Pentru parcelele cu regim de construire deschis:

CUT Maxim = 2,1

Pentru parcelele de colț:

CUT maxim = 3,0

Pentru parcele destinate clădirilor pentru garaje/parcaje colective:

CUT maxim = 4,0



## **UM2**      **Zonă de urbanizare Zonă mixtă cu regim de construire închis, adiacentă arterelor de importanță locală**

### **SECȚIUNEA 1. CARACTERUL ZONEI**

#### **Caracterul actual**

Terenuri cu destinație agricolă – pășuni, fânațe, arabil – sau libere situate în intravilanul municipiului.

#### **Caracterul propus**

Zonă cu funcțiuni mixte de tip subcentral dezvoltată în lungul unor artere de importanță locală.

### **A. CONDIȚIONĂRI PRIMARE**

În toate cazurile se va aplica o **procedură de urbanizare a terenurilor**.

Teritoriul pe care se va aplica procedura de urbanizare a terenurilor este Unitatea Teritorială de Referință.

#### **Etapele procedurii implică:**

(1) obținerea Avizului CTATU privind oportunitatea urbanizării terenurilor, prin care se vor specifica detaliat programul urbanistic, servituțile de utilitate publică, alte condiționări specifice teritoriului în cauză;

(2) obținerea Avizului de Oportunitate (Avizul Arhitectului Șef) pe baza cererii formulate de către asociația de proprietari constituită în prealabil (sau de către toți deținătorii de terenuri din zonă);

(3) elaborarea de către proprietari / dezvoltatori a documentațiilor de urbanism - ilustrare urbanistică (masterplan) și P.U.Z. - ce vor trata teme ca: integrarea în contextul urban, accesibilitatea, zonarea, organizarea spațial-funcțională, traficul, infrastructura edilitară, sistemul de spații publice, servituțile de utilitate publică ce grevează teritoriul respectiv, reparcelarea terenurilor, parametrii tehnico-economici (pentru care se recomandă elaborarea unui studiu de fezabilitate) etc; Reparcelarea terenurilor cuprinde următorii pași:

- constituirea asociației temporare a proprietarilor terenurilor cu scopul inițierii și derulării acțiunii de reparcelare (opțional);
- reactualizarea bazei topografice și cadastrale;
- unificarea (comasarea) virtuală a terenurilor;
- remodelarea parcelarului în conformitate cu structura urbană propusă, în mod obligatoriu conformă prezentului RLU. Suprafețele de teren aferente obiectivelor de utilitate publică se vor constitui prin diminuarea proporțională proprietăților inițiale. În cadrul suprafețelor destinate obiectivelor de utilitate publică se vor identifica două categorii de terenuri – cele aferente tramei stradale și infrastructurii edilitare de interes local (în general ocupând 20 – 25% din suprafața totală) și cele aferente celorlalte categorii de obiective de interes public (trama stradală majoră, învățământ, sănătate, locuințe sociale, spații verzi ce vor include terenuri de sport, locuri de joacă pentru copii etc), **în cotă fixă de 10%** din suprafața totală. Această din urmă categorie poate fi ulterior relocată (parțial) de către administrația publică locală prin diferite proceduri (schimburi de teren etc), în scopul asigurării rețelelor coerente de spații și servicii publice în zonă și oraș, cu condiția amplasării în noile locații doar a unor obiective de utilitate publică.

P.U.Z. se va conforma strict reglementărilor PUG și RLU.

(4) aprobarea PUZ;

(5) elaborarea de către proprietari / dezvoltatori a proiectelor tehnice necesare pentru

echiparea completă edilitar-urbanistică a teritoriului ce a fost definit ca o etapă în procesul de urbanizare prin PUZ:

- rețele, rezervoare și stații de pompare pentru apa potabilă, rețele de canalizare și gestiunea apelor meteorice, rețele electrice și puncte de transformare, iluminat public, comunicații, gaz metan și a racordurilor acestora la infrastructura urbană majoră;

- străzi și alte tipuri de spații publice (spații verzi, locuri de joacă pentru copii etc), pentru primele aplicându-se profile transversale în conformitate cu reglementările PUG și normele tehnice specifice.

(6) autorizarea lucrărilor de echipare completă edilitar-urbanistică;

(7) realizarea de către proprietari / dezvoltatori a lucrărilor de echipare completă edilitar-urbanistică și recepția acestora;

(8) întabularea noii structuri parcelare, inclusiv a suprafețelor ce intră în proprietate publică.

Prin P.U.Z. de urbanizare a terenurilor se vor organiza și reglementa subzonele:

**S\_UVa – Subzona verde – scuar, grădină, parc cu acces public nelimitat** prevăzute în PUG. Acolo unde acestea nu au fost localizate în P.U.G, se vor amplasa în cadrul P.U.Z, de regulă adiacent altor zone verzi, precum cele de tip Ve.

**S\_UIs – Subzona de instituții și servicii publice și de interes public constituite în clădiri dedicate** – în conformitate cu programul urbanistic stabilit prin Avizul de Oportunitate. Regulamentul de urbanism va fi cel aferent UTR UIs.

În ambele cazuri, pentru terenurile necesare se va utiliza o parte din suprafețele rezervate prin procesul de reparcelare unor categorii de obiective de utilitate publică.

Prin P.U.Z. de urbanizare a terenurilor se pot reglementa punctual, pentru funcțiuni ce exclud locuirea, parcele pe care regimul de construire va fi de tip deschis.

Prin PUZ de urbanizare a terenurilor se poate reglementa o etapizare a procesului de urbanizare, cu condiția conservării coerenței dezvoltării. Autorizarea executării construcțiilor este permisă numai după finalizarea procedurii de urbanizare a terenurilor, descrise mai sus. Această reglementare are caracter definitiv și nu poate fi modificată prin PUZ sau PUD.

Prin excepție, în situația construirii pe o parcelă în cadrul unui front preexistent, în care clădirile de pe parcelele adiacente au același regim de înălțime cu cel solicitat, se poate permite întocmirea documentației tehnice pentru autorizația de construire, fără elaborarea unei documentații de urbanism, cu respectarea prevederilor regulamentului aferent UTR în care e încadrată parcela.

## **UM2 / PUZ**

Pentru aceste teritorii se vor aplica prevederile ARTICOLULUI 31 “Reglementarea situațiilor tranzitorii”. Din momentul intrării în vigoare a prevederilor prezentului Regulament pentru aceste teritorii, emiterea autorizațiilor de construire va fi condiționată de aplicarea **Procedurii de Urbanizare a Terenurilor**.

Clădirile existente, înscrise în CF “cu acte” și cele autorizate până la momentul intrării în vigoare a prezentului Regulament, cu parcelele aferente acestora, vor fi integrate în P.U.Z. de urbanizare ca elemente existente. Acestea nu fac obiectul procedurii de urbanizare a terenurilor. Intervențiile asupra acestora, se pot autoriza direct, fără documentație de urbanism, cu respectarea reglementărilor urbanistice specifice UTR-ului în care sunt încadrate.

Amplasamentele și categoriile de mijloace de publicitate permise vor fi cele stabilite prin Regulamentul local de publicitate aprobat de Consiliul Local.

## B. SERVITUȚI PENTRU OBIECTIVE DE UTILITATE PUBLICĂ AFLATE ÎN ZONĂ, ALTE RESTRICȚII

Se vor aplica în mod obligatoriu servituțile generate de obiectivele de utilitate publică precum și celelalte restricții, așa cum sunt ele evidențiate în PUG - planșa 3.2. „Reglementări Urbanistice – Unități Teritoriale de Referință” și în RLU – Cap. 2 – Terenuri și Zone cu Regim Special și Cap. 3 - Condiții Generale Privitoare la Construcții.

### **Servituți de utilitate publică:**

Pentru trama stradală până la nivel de colectoare se vor aplica servituțile așa cum sunt ele marcate în PUG (a se vedea planșa 3.2. „Reglementări Urbanistice – Unități Teritoriale de Referință”).

În cazul elaborării PUZ, în cadrul acestuia se vor stabili locații concrete și servituțile de utilitate publică aferente pentru trama stradală de interes local, infrastructura edilitară, spațiile verzi etc., conform programului urbanistic stabilit prin Avizul de Oportunitate (Avizul Arhitectului Șef).

Emiterea Autorizației de construire pentru alte lucrări decât cele de utilitate publică, pe terenurile afectate de o servitute de utilitate publică, este interzisă.

Prin excepție, pentru imobilele existente grevate de o servitute publică, până la aplicarea acesteia, pot fi autorizate lucrări care nu conduc la amplificarea volumului construcțiilor cum ar fi: lucrări de întreținere curentă, modificări interioare sau schimbări de destinație, lucrări cu caracter provizoriu: panouri de afișaj, firme și reclame, lucrări de consolidare.

Suprafețele de teren grevate de servituți de utilitate publică vor fi dezmembrate din parcelele inițiale și înscrise în C.F. cu destinația de *teren rezervat pentru servitute de utilitate publică*.

## C. REGLEMENTARI PENTRU SPAȚIUL PUBLIC

Amenajarea și utilizarea spațiului public se va face cu respectarea reglementărilor cuprinse în Anexa 4 și a reglementărilor de mai jos.

Procesul de structurare și amenajare a spațiului public se va desfășura numai pe bază de proiecte complexe de specialitate ce vor viza construcția imaginii urbane în concordanță cu caracterul acestuia, dezvoltarea cu prioritate a deplasărilor pietonale și a spațiilor destinate acestora, a modalităților de deplasare velo, reglementarea circulației autovehiculelor și a parcării, organizarea mobilierului urban și a vegetației. Acestea vor obține Avizul Arhitectului șef.

Pentru rețeaua de străzi se vor aplica profile transversale unitare, (conform *Anexei 6*). Acestea vor cuprinde în mod obligatoriu plantații de arbori în aliniament, locuri de staționare în lung, trotuare de minimum 3,00 – 4,50 m lățime, piste pentru bicicliști etc.

Piețele vor fi organizate ca spații pietonale, traficul motorizat putând ocupa maximum două laturi.

Spațiile verzi, de tipul scuarurilor sau grădinilor vor avea acces public nelimitat.

Mobilierul urban va fi integrat unui concept coerent pentru imaginea urbană a spațiilor publice din întregul ansamblu.

Utilitățile se vor introduce în totalitate în subteran.

## SECȚIUNEA 2. UTILIZARE FUNCȚIONALĂ

Se va aplica lista utilizărilor / activităților corespunzătoare fiecărei categorii de funcțiuni, conform *Anexei 1* la prezentul Regulament.

### 1. UTILIZARI ADMISE

Structură funcțională mixtă incluzând locuire colectivă, activități administrative, de

398

administrarea afacerilor, financiar-bancare, terțiare, culturale, de învățământ, de sănătate, de turism etc.

Spre spațiile publice, locuințele vor putea fi amplasate doar la etajele imobilelor. Prezența locuirii nu este obligatorie.

Parterile spre spațiile publice vor avea în mod obligatoriu funcțiuni de interes pentru public.

## 2. UTILIZARI ADMISE CU CONDIȚIONARI

Elemente aferente infrastructurii tehnico-edilitare, cu condiția amplasării acestora în subteran sau în afara spațiului public.

Instalații exterioare (de climatizare, de încălzire, pompe de căldură etc) cu condiția ca în funcționare acestea să producă un nivel de zgomot care să fie inaudibil la nivelul ferestrelor vecinilor.

Garaje publice sau private sub și supraterane în clădiri dedicate cu următoarele condiții:

(a) să nu ocupe frontul spre spațiul public (să fie amplasate în interiorul parcelei, în spatele unui tract dedicat altor funcțiuni);

(b) accesul autovehiculelor să se realizeze acolo unde este posibil din străzi cu circulație redusă / secundare și să fie organizat astfel încât să nu perturbe traficul.

## 3. UTILIZARI INTERZISE

Activități / servicii de tip industrial sau cvasiindustrial, poluante de orice natură, cu risc tehnologic sau incomode prin traficul generat.

Depozitare en gros.

Depozitare de materiale refolosibile.

Comerț en gros.

Comerț en detail în clădiri independente de tip supermarket, hypermarket (big box), mall etc. Comerț și alimentație publică practicate prin vitrine / ferestre.

Garaje în clădiri provizorii sau permanente independente amplasate în interiorul parcelelor.

Elemente supraterane independente ale infrastructurii tehnico-edilitare dispuse pe spațiul public.

Ansambluri monofuncționale rezidențiale.

Locuire de tip individual.

Construcții provizorii de tip gheretă, tonetă, garaj, etc. amplasate pe domeniul public.

Instalații / utilaje exterioare, montate pe fațada dinspre spațiul public a imobilelor.

Orice utilizări, altele decât cele admise la punctul 1 și punctul 2.

Sunt interzise lucrări de terasament și sistematizare verticală de natură să afecteze amenajările din spațiile publice sau de pe parcelele adiacente.

## SECȚIUNEA 3. CONDIȚII DE AMPLASARE, ECHIPARE ȘI CONFIGURARE A CLADIRILOR

### 4. CARACTERISTICILE PARCELELOR: SUPRAFEȚE, FORME, DIMENSIUNI

Se consideră construibile parcelele care îndeplinesc cumulativ următoarele condiții:

(a) să aibă front la stradă;

(b) lungimea frontului la stradă să fie mai mare sau egală cu 18 m;

(c) adâncimea să fie mai mare decât frontul la stradă;

(d) suprafața să fie mai mare sau egală cu 600 mp;

Prin excepție, parcelele destinate prin P.U.Z. de parcelare unui regim de construire deschis

(pentru funcțiuni ce exclud locuirea), lungimea frontului la stradă va fi mai mare sau egală cu 30 m, iar suprafața va fi mai mare sau egală cu 1000 mp.

## 5. AMPLASAREA CLĂDIRILOR FAȚĂ DE ALINIAMENT

Clădirile se vor amplasa în aliniament, în front continuu (închis).

Prin excepție, pentru parcelele destinate prin PUZ de urbanizare a terenurilor unui regim de construire deschis (pentru funcțiuni ce exclud locuirea), retragera de la aliniament va fi de minimum 4 m.

Toate construcțiile de pe parcelă se vor amplasa în interiorul fâșiei de teren adiacente aliniamentului cu adâncimea de 30 m, cu excepția garajelor colective, pentru care adâncimea va fi de 40 m și a ediculelor cu caracter provizoriu ce contribuie la organizarea spațiilor verzi interioare cvartalelor.

## 6. AMPLASAREA CLĂDIRILOR FAȚĂ DE LIMITELE LATERALE ȘI POSTERIOARE ALE PARCELELOR

Clădirile se vor dezvolta între limitele laterale ale parcelelor, în front închis. Prin P.U.Z. de urbanizare a terenurilor se vor reglementa detaliat adâncimea calcanelor, conformarea clădirilor, modul de ocupare a terenurilor etc.

Prin excepție, în situațiile în care organizarea spațială impune local deschideri în frontul străzii, pe fiecare din cele două parcele adiacente retragerile față de limita laterală comună va fi mai mare sau egală cu 3 m.

Retragerea față de limita posterioară de proprietate va fi mai mare sau egală cu înălțimea clădirilor, măsurată la cornișa superioară sau atic în punctul cel mai înalt, dar nu mai puțin de 9 m. Este admisă retragerea în trepte, cu condiția asigurării la fiecare cornișă sau atic intermediar a regulii de retragere menționate mai sus.

## 7. AMPLASAREA CLĂDIRILOR UNELE FAȚĂ DE ALTELE PE ACEEAȘI PARCELA

Distanța minimă dintre două clădiri aflate pe aceeași parcelă va fi egală cu:

(a) înălțimea clădirii mai înalte, măsurată la cornișă sau atic în punctul cel mai înalt, dar nu mai puțin decât 9 m în cazul în care cel puțin una dintre acestea are orientate spre zona de învecinare camere de locuit

(b) jumătate din înălțimea clădirii mai înalte, măsurată la cornișă sau atic în punctul cel mai înalt, dar nu mai puțin decât 6 m în cazul în care nici una dintre acestea nu are orientate spre zona de învecinare camere de locuit.

Este admisă retragerea în trepte, cu condiția asigurării la fiecare cornișă sau atic intermediar a regulii de retragere menționate mai sus.

## 8. CIRCULAȚII ȘI ACCESE

Autorizarea executării construcțiilor este permisă numai dacă există posibilități de acces la drumurile publice, direct sau prin servitute.

Se vor prevedea accese pietonale și carosabile de acces la garaje, conform normelor. O parcelă va dispune de un singur acces carosabil, cu lățimea de maximum 6 m.

Orice acces la drumurile publice se va face conform avizului și autorizației speciale de construire, eliberate de administratorul acestora.

Pentru amenajările curților cu rol pietonal și carosabile din interiorul parcelelor se

recomandă utilizarea învelitorilor permeabile.

## 9. STAȚIONAREA AUTOVEHICULELOR

Necesarul de parcaje va fi dimensionat conform *Anexei 2* la prezentul Regulament. Atunci când se prevăd funcțiuni diferite în interiorul aceleiași parcele, necesarul de parcaje va fi determinat prin însumarea numărului de parcaje necesar fiecărei funcțiuni în parte. Staționarea autovehiculelor se va realiza în proporție minimă de 75% în spații specializate, dispuse la subsolul / demisolul / parterul clădirilor.

Parcajele amenajate la sol vor respecta normele sanitare în vigoare, respectiv vor păstra o distanță minimă de 5 m față de ferestrele camerelor de locuit.

Se interzice parcare autoturismelor în interiorul parcelelor / cvartalelor, în spatele clădirilor, indiferent de funcțiune.

Alternativ, parcajele / garajele pot fi organizate în comun (pachete de parcaje/garaje, garaje colective), situate la distanțe de maximum 150 m de cea mai îndepărtată clădire deservită, dacă pentru locurile necesare există un drept real de folosință, garantat prin deținerea în proprietate sau prin concesiune.

Pe străzile de acces local se vor organiza suplimentar parcaje publice în lung, pentru vizitatori sau staționare pe termen scurt.

**S\_UIs – Subzona de instituții și servicii publice și de interes public constituite în clădiri dedicate** - a se vedea RLU aferent UIs.

## 10. ÎNĂLȚIMEA MAXIMĂ ADMISĂ A CLĂDIRILOR

Clădirile se vor alinia la o cornișă situată la înălțimea de 12 m de la nivelul trotuarului și o înălțime totală maximă de 16 m.

În plus se vor aplica cumulativ următoarele criterii:

- (a) pentru parcelele comune, regimul de înălțime va fi  $(1-2S)+P+2+M$ ;  $(1-2S)+P+2+1R$  (în acest caz ultimul nivel va avea o retragere față de planul fațadei de minimum 1,80 m);
- (b) pentru parcelele de colț și pentru parcelele destinate prin P.U.Z. de urbanizare unui regim de construire deschis (pentru funcțiuni ce exclud locuirea), înălțimea maximă la cornișă sau atic nu va depăși 20 m, respectiv un regim de înălțime de  $(1-2S)+P+3+1R$ ,  $(1-2S)+P+4$ .

## 11. ASPECTUL EXTERIOR AL CLĂDIRILOR

Autorizarea executării construcțiilor este permisă numai dacă aspectul lor exterior nu contravine funcțiunii acestora, caracterului zonei așa cum a fost el descris în preambul și peisajului urban.

Autorizarea executării construcțiilor care, prin conformare, volumetrie și aspect exterior, intră în contradicție cu aspectul general al zonei și depreciază valorile general acceptate ale urbanismului și arhitecturii, este interzisă.

Arhitectura clădirilor va fi de factură modernă și va exprima caracterul programului (imobile cu funcțiune mixă, implicând uneori locuirea la nivelele superioare). Se interzice realizarea de pastişe arhitecturale sau imitarea stilurilor istorice.

Volumetria se va conforma tipologiilor specifice construcției urbane cu cvartale. Fațadele spre spațiile publice vor fi plane și se vor situa în aliniament / aliniere. Se admite realizarea de balcoane, bow-window-uri etc., începând de la înălțimea de 4,00 m de la cota trotuarului, cu condiția ca acestea să nu fie dispuse la ultimul nivel de sub cornișă și să ocupe, cumulativ, maximum

401

o treime din lungimea frontului clădirii.

Acoperirea clădirilor va fi plată (acoperișuri terasă sau cu pante mai mici de 10%) sau cu șarpantă, în funcție de reglementările P.U.Z. de urbanizare.

Raportul plin-gol va fi în concordanță cu caracterul arhitectural impus de profilul funcțional.

Culorile vor fi pastelate, deschise, apropiate de cele naturale. Se interzice folosirea culorilor saturate, stridente, la toate elementele construcției.

Firmele comerciale / necomerciale și vitrinele vor respecta reglementările cuprinse în Anexa 3 la prezentul regulament.

## 12. CONDIȚII DE ECHIPARE EDILITARĂ ȘI EVACUAREA DEȘEURILOR

Zona e echipată edilitar complet prin aplicarea procedurii de urbanizare.

Toate clădirile se vor racorda pentru asigurarea utilităților necesare la rețelele edilitare publice.

Se interzice conducerea apelor meteorice spre domeniul public sau parcelele vecine.

Firidele de bransament și contorizare vor fi integrate în clădiri.

Se interzice dispunerea aeriană a cablurilor de orice fel (electrice, telefonice, CATV etc).

Fiecare parcelă va dispune de un spațiu interior parcelei (eventual integrat în clădire) destinat colectării deșeurilor menajere, accesibil din spațiul public

## 13. SPAȚII LIBERE ȘI SPAȚII PLANTATE

Pe ansamblul unei parcele, spațiile verzi organizate pe solul natural vor ocupa minim 25% pentru P.O.T. = 50% și respectiv 15% în cazul P.O.T. 70% (parcele de colț) din suprafața totală și vor cuprinde exclusiv vegetație (joasă, medie și înaltă). Suprafețele având o îmbrăcăminte de orice tip sunt cuprinse în categoria spațiilor libere, pentru care se vor utiliza de regulă daleje de tip permeabil.

Prin excepție, pe parcelele ce includ clădiri pentru garaje / parcaje colective cu acces public, spațiile verzi organizate pe solul natural vor ocupa minim 5% din suprafața totală.

Eliminarea arborilor maturi este interzisă, cu excepția situațiilor în care aceștia reprezintă un pericol iminent pentru siguranța persoanelor sau a bunurilor sau ar împiedica realizarea construcțiilor. Se recomandă ca, în interiorul cvartalelor, mai ales în cazul în care locuirea e prezentă, spațiul neconstruit să fie utilizat pe principiul contractului de curte comună (spațiul neconstruit să fie folosit în comun, mai ales în scop rezidențial).

## 14. ÎMPREJMUIRI

Ca regulă generală, având în vedere structura spațială reglementată, spre spațiul public nu se vor realiza împrejmuiri.

În cazuri particulare, când se impune realizarea de împrejmuiri spre spațiul public, acestea vor avea un soclu opac cu înălțimea maximă de 80 cm și o parte transparentă, realizată din grilaj metalic sau într-un sistem similar care permite vizibilitatea în ambele direcții și pătrunderea vegetației. Înălțimea maximă a împrejmuirilor va fi de 2,2 m. Împrejmuirile vor putea fi dublate de garduri vii.

Împrejmuirile spre parcelele vecine vor avea maximum 2,20 m înălțime și vor fi de tip opac.

Porțile împrejmuirilor situate în aliniament se vor deschide fără a afecta spațiul public.

Tratamentul arhitectural al împrejmuirilor va fi corelat cu cel al clădirilor aflate pe parcelă.

## SECȚIUNEA 4. POSIBILITAȚI MAXIME DE OCUPARE ȘI UTILIZARE A TERENULUI

### 15. PROCENT MAXIM DE OCUPARE A TERENULUI (P.O.T.)

Pentru parcelele comune:

P.O.T. maxim = 60%

Pentru nivelele cu destinație de locuire AC maximă = 40% x St (suprafața terenului)

Pentru parcelele cu regim de construire deschis:

P.O.T. maxim = 45%

Pentru nivelele cu destinație de locuire AC maximă = 40% x St (suprafața terenului)

Pentru parcelele de colț:

P.O.T. maxim = 70%

Pentru nivelele cu destinație de locuire AC maximă = 50% x St (suprafața terenului)

Pentru parcele destinate clădirilor pentru garaje/parcaje colective:

P.O.T. maxim = 80%

## 16. COEFICIENT MAXIM DE UTILIZARE A TERENULUI (C.U.T.)

Pentru parcelele comune:

CUT Maxim = 1,8

Pentru parcelele cu regim de construire deschis:

CUT Maxim = 1,4

Pentru parcelele de colț:

CUT maxim = 2,2

Pentru parcele destinate clădirilor pentru garaje/parcaje colective:

CUT maxim = 3,0



## **UM3 Zonă de urbanizare**

### **Zonă mixtă cu regim de construire deschis, adiacentă principalelor artere de trafic**

#### **SECȚIUNEA 1. CARACTERUL ZONEI**

##### **Caracterul actual**

Terenuri cu destinație agricolă – pășuni, fânețe, arabil – sau libere situate în intravilanul municipiului.

##### **Caracterul propus**

Zonă cu funcțiuni mixte de tip subcentral dezvoltată în lungul principalelor artere de circulație ale municipiului.

#### **A. CONDIȚIONĂRI PRIMARE**

În toate cazurile se va aplica o **procedură de urbanizare a terenurilor**.

Teritoriul pe care se va aplica procedura de urbanizare a terenurilor este Unitatea Teritorială de Referință.

##### **Etapele procedurii implică:**

(1) obținerea Avizului CTATU privind oportunitatea urbanizării terenurilor, prin care se vor specifica detaliat programul urbanistic, servituțile de utilitate publică, alte condiționări specifice teritoriului în cauză;

(2) obținerea Avizului de Oportunitate (Avizul Arhitectului Șef) pe baza cererii formulate de către asociația de proprietari constituită în prealabil (sau de către toți deținătorii de terenuri din zonă);

(3) elaborarea de către proprietari / dezvoltatori a documentațiilor de urbanism - ilustrare urbanistică (masterplan) și PUZ - ce vor trata teme ca: integrarea în contextul urban, accesibilitatea, zonarea, organizarea spațial-funcțională, traficul, infrastructura edilitară, sistemul de spații publice, servituțile de utilitate publică ce grevează teritoriul respectiv, reparcelarea terenurilor, parametrii tehnico-economici (pentru care se recomandă elaborarea unui studiu de fezabilitate) etc;

##### **Reparcelarea terenurilor** cuprinde următorii pași:

- constituirea asociației temporare a proprietarilor terenurilor cu scopul inițierii și derulării acțiunii de reparcelare (opțional);

- reactualizarea bazei topografice și cadastrale;

- unificarea (comasarea) virtuală a terenurilor;

- remodelarea parcelarului în conformitate cu structura urbană propusă, în mod obligatoriu conformă prezentului RLU. Suprafețele de teren aferente obiectivelor de utilitate publică se vor constitui prin diminuarea proporțională proprietăților inițiale. În cadrul suprafețelor destinate obiectivelor de utilitate publică se vor identifica două categorii de terenuri – cele aferente tramei stradale și infrastructurii edilitare de interes local (în general ocupând 20 – 25% din suprafața totală) și cele aferente celorlalte categorii de obiective de interes public (trama stradală majoră, învățământ, sănătate, locuințe sociale, spații verzi ce vor include terenuri de sport, locuri de joacă pentru copii etc), **în cotă fixă de 10%** din suprafața totală. Această din urmă categorie poate fi ulterior relocată (parțial) de către administrația publică locală prin diferite proceduri (schimburi de teren etc.), în scopul asigurării rețelelor coerente de spații și servicii publice în zonă și oraș, cu condiția amplasării în noile locații doar a unor obiective de utilitate publică.

P.U.Z. se va conforma strict reglementărilor PUG și RLU.

(4) aprobarea PUZ;

(5) elaborarea de către proprietari / dezvoltatori a proiectelor tehnice necesare pentru echiparea completă edilitar-urbanistică a teritoriului ce a fost definit ca o etapă în procesul de urbanizare prin PUZ:

- rețele, rezervoare și stații de pompare pentru apa potabilă, rețele de canalizare și gestiunea apelor meteorice, rețele electrice și puncte de transformare, iluminat public, comunicații, gaz metan și a racordurilor acestora la infrastructura urbană majoră;

- străzi și alte tipuri de spații publice (spații verzi, locuri de joacă pentru copii etc.), pentru primele aplicându-se profile transversale în conformitate cu reglementările PUG și normele tehnice specifice.

(6) autorizarea lucrărilor de echipare completă edilitar-urbanistică;

(7) realizarea de către proprietari / dezvoltatori a lucrărilor de echipare completă edilitar-urbanistică și recepția acestora;

(8) întabularea noii structuri parcelare, inclusiv a suprafețelor ce intră în proprietate publică.

Prin P.U.Z. de urbanizare a terenurilor se vor organiza și reglementa în mod obligatoriu subzonele:

**S\_UVa – Subzona verde – scuar, grădină, parc cu acces public nelimitat** prevăzute în PUG. Acolo unde acestea nu au fost localizate în P.U.G, se vor amplasa în cadrul P.U.Z, de regulă adiacent altor zone verzi, precum cele de tip Ve.

**S\_UIs – Subzona de instituții și servicii publice și de interes public constituite în clădiri dedicate** – în conformitate cu programul urbanistic stabilit prin Avizul de Oportunitate (Avizul Arhitectului Șef). Regulamentul de urbanism va fi cel aferent UTR UIs.

În ambele cazuri, pentru terenurile necesare se va utiliza o parte din suprafețele rezervate prin procesul de reparcelare unor categorii de obiective de utilitate publică.

Prin P.U.Z. de urbanizare a terenurilor se pot reglementa punctual, pentru funcțiuni ce exclud locuirea, parcele pe care regimul de construire va fi de tip deschis.

Prin PUZ de urbanizare a terenurilor se poate reglementa o etapizare a realizării investițiilor, cu condiția conservării coerenței dezvoltării.

Autorizarea executării construcțiilor este permisă numai după finalizarea procedurii de urbanizare a terenurilor, descrise mai sus. Această reglementare are caracter definitiv și nu poate fi modificată prin P.U.Z. sau P.U.D.

Prin excepție, în situația construirii pe o parcelă în cadrul unui front preexistent, în care clădirile de pe parcelele adiacente au același regim de înălțime cu cel solicitat, se poate permite întocmirea documentației tehnice pentru autorizația de construire, fără elaborarea unei documentații de urbanism, cu respectarea prevederilor regulamentului aferent UTR în care e încadrată parcela.

### **UM3 / PUZ**

Pentru aceste teritorii se vor aplica prevederile ARTICOLULUI 31 “Reglementarea situațiilor tranzitorii”. Din momentul intrării în vigoare a prevederilor prezentului Regulament pentru aceste teritorii, emiterea autorizațiilor de construire va fi condiționată de aplicarea **Procedurii de Urbanizare a Terenurilor**. Această reglementare are caracter definitiv și nu poate fi modificată prin P.U.Z. sau P.U.D.

Clădirile existente, înscrise în CF „cu acte” și cele autorizate până la momentul intrării în vigoare a prezentului Regulament, cu parcelele aferente acestora, vor fi integrate în P.U.Z. de urbanizare ca elemente existente. Acestea nu fac obiectul procedurii de urbanizare a terenurilor. Intervențiile asupra acestora, se pot autoriza direct, fără documentație de urbanism, cu respectarea

reglementarilor urbanistice specifice UTR-ului în care sunt încadrate.

Amplasamentele și categoriile de mijloace de publicitate permise vor fi cele stabilite prin Regulamentul local de publicitate aprobat de Consiliul Local.

## B. SERVITUȚI PENTRU OBIECTIVE DE UTILITATE PUBLICĂ AFLATE ÎN ZONA, ALTE RESTRICȚII

Se vor aplica în mod obligatoriu servituțiile generate de obiectivele de utilitate publică precum și celelalte restricții, așa cum sunt ele evidențiate în PUG - planșa 3.2. „Reglementări Urbanistice – Unități Teritoriale de Referință” și în RLU – Cap. 2 – Terenuri și Zone cu Regim Special și Cap. 3 - Condiții Generale Privitoare la Construcții.

### **Servituți de utilitate publică:**

Pentru trama stradală până la nivel de colectoare se vor aplica servituțiile așa cum sunt ele marcate în PUG (a se vedea planșa 3.2. „Reglementări Urbanistice – Unități Teritoriale de Referință”).

În cazul elaborării PUZ, în cadrul acestuia se vor stabili locații concrete și servituțiile de utilitate publică aferente pentru trama stradală de interes local, infrastructura edilitară, spațiile verzi etc., conform programului urbanistic stabilit prin Avizul de Oportunitate (Avizul Arhitectului Șef).

Emiterea Autorizației de construire pentru alte lucrări decât cele de utilitate publică, pe terenurile afectate de o servitute de utilitate publică, este interzisă.

Prin excepție, pentru imobilele existente grevate de o servitute publică, până la aplicarea acesteia, pot fi autorizate lucrări care nu conduc la amplificarea volumului construcțiilor cum ar fi: lucrări de întreținere curentă, modificări interioare sau schimbări de destinație, lucrări cu caracter provizoriu: panouri de afișaj, firme și reclame, lucrări de consolidare.

Suprafețele de teren grevate de servituți de utilitate publică vor fi dezmembrate din parcelele inițiale și înscrise în C.F. cu destinația de *teren rezervat pentru servitute de utilitate publică*.

## C. REGLEMENTARI PENTRU SPAȚIUL PUBLIC

Amenajarea și utilizarea spațiului public se va face cu respectarea reglementărilor cuprinse în Anexa 4 și a reglementărilor de mai jos.

Procesul de structurare și amenajare a spațiului public se va desfășura numai pe bază de proiecte complexe de specialitate ce vor viza construcția imaginii urbane în concordanță cu caracterul acestuia, dezvoltarea cu prioritate a deplasărilor pietonale și a spațiilor destinate acestora, a modalităților de deplasare velo, reglementarea circulației autovehiculelor și a parcării, organizarea mobilierului urban și a vegetației. Acestea vor obține Avizul Arhitectului șef.

Pentru rețeaua de străzi se vor aplica profile transversale unitare, (conform *Anexei 6*). Acestea vor cuprinde în mod obligatoriu plantații de arbori în aliniament, locuri de staționare în lung, trotuare de minimum 3,00 – 4,50 m lățime, piste pentru bicicliști etc.

Piețele vor fi organizate ca spații pietonale, traficul motorizat putând ocupa maximum două laturi.

Spațiile verzi, de tipul scuarurilor sau grădinilor vor avea acces public nelimitat.

Mobilierul urban va fi integrat unui concept coerent pentru imaginea urbană a spațiilor publice din întregul ansamblu.

Utilitățile se vor introduce în totalitate în subteran.

## SECȚIUNEA 2. UTILIZARE FUNCȚIONALĂ

Se va aplica lista utilizărilor / activităților corespunzătoare fiecărei categorii de funcțiuni,

conform *Anexei 1* la prezentul Regulament.

## 1. UTILIZARI ADMISE

Structură funcțională mixtă incluzând locuire colectivă, activități administrative, de administrarea afacerilor, financiar-bancare, terțiare, culturale, de învățământ, de sănătate, de turism etc.

Spre spațiile publice, locuințele vor putea fi amplasate doar la etajele imobilelor. Prezența locuirii nu este obligatorie.

La imobilele noi, parterele spre spațiile publice vor avea de regulă funcțiuni de interes pentru public.

## 2. UTILIZARI ADMISE CU CONDIȚIONĂRI

Elemente aferente infrastructurii tehnico-edilitare, cu condiția amplasării acestora în subteran sau în afara spațiului public.

Instalații exterioare (de climatizare, de încălzire, pompe de căldură etc.) cu condiția ca în funcționare acestea să producă un nivel de zgomot care să fie inaudibil la nivelul ferestrelor vecinilor.

Garaje publice sau private sub și supraterane în clădiri dedicate cu următoarele condiții:

(a) să nu ocupe frontul spre spațiul public ((să fie retrase spre interiorul parcelei cu minimum 8 m, sau să fie dispuse în spatele unui tract dedicat altor funcțiuni );

(b) accesul autovehiculelor să se realizeze acolo unde este posibil din străzi cu circulație redusă / secundare și să fie organizat astfel încât să nu perturbe traficul.

## 3. UTILIZARI INTERZISE

Activități / servicii de tip industrial sau cvasiindustrial, poluante de orice natură, cu risc tehnologic sau incomode prin traficul generat.

Depozitare en gros.

Depozitare de materiale re folosibile.

Comerț en gros.

Comerț en detail în clădiri independente de tip supermarket, hypermarket (big box), mall etc. Comerț și alimentație publică practicate prin vitrine / ferestre.

Garaje în clădiri provizorii sau permanente independente amplasate în interiorul parcelelor.

Elemente supraterane independente ale infrastructurii tehnico-edilitare dispuse pe spațiul public.

Ansambluri monofuncționale rezidențiale.

Locuire de tip individual.

Construcții provizorii de orice natură.

Instalații / utilaje exterioare, montate pe fațada dinspre spațiul public a imobilelor.

Orice utilizări, altele decât cele admise la punctul 1 și punctul 2.

Sunt interzise lucrări de terasament și sistematizare verticală de natură să afecteze amenajările din spațiile publice sau de pe parcelele adiacente.

## SECȚIUNEA 3. CONDIȚII DE AMPLASARE, ECHIPARE ȘI CONFIGURARE A CLĂDIRILOR

### 4. CARACTERISTICILE PARCELELOR: SUPRAFEȚE, FORME, DIMENSIUNI

Se consideră construibile parcelele care îndeplinesc cumulativ următoarele condiții:

- (a) să aibă front la stradă;
- (b) lungimea frontului la stradă să fie mai mare sau egală cu 30 m;
- (c) adâncimea să fie mai mare decât frontul la stradă;
- (d) suprafața să fie mai mare sau egală cu 1000 mp.

## 5. AMPLASAREA CLĂDIRILOR FAȚĂ DE ALINIAMENT

Clădirile se vor amplasa în retragere față de aliniament, în front discontinu (deschis). Retragera de la aliniament va fi de minimum 6 m și va fi stabilită prin P.U.Z. de urbanizare a terenurilor. Pentru parcelele de colț, retragerea se va realiza față de ambele aliniamente.

Toate construcțiile de pe parcelă se vor amplasa în interiorul fâșiei de teren adiacente aliniamentului cu adâncimea de 35 m, cu excepția garajelor colective, pentru care adâncimea va fi de 45 m și a ediculelor cu caracter provizoriu ce contribuie la organizarea spațiilor verzi interioare cvartalelor.

## 6. AMPLASAREA CLĂDIRILOR FAȚĂ DE LIMITELE LATERALE ȘI POSTERIOARE ALE PARCELELOR

Clădirile se vor retrage în mod obligatoriu față de limitele laterale ale parcelei cu o distanță mai mare sau egală cu jumătate din înălțimea acestora, măsurată la cornișa superioară sau atic în punctul cel mai înalt, dar nu mai puțin de 4,5 m. Este admisă retragerea în trepte, cu condiția asigurării la fiecare cornișă sau atic intermediar a regulii de retragere menționate mai sus.

Retragerea față de limita posterioară de proprietate va fi mai mare sau egală cu jumătate din înălțimea clădirilor, măsurată la cornișa superioară sau atic în punctul cel mai înalt, dar nu mai puțin de 9 m. Este admisă retragerea în trepte, cu condiția asigurării la fiecare cornișă sau atic intermediar a regulii de retragere menționate mai sus.

## 7. AMPLASAREA CLĂDIRILOR UNELE FAȚĂ DE ALTELE PE ACEEAȘI PARCELA

Distanța minimă dintre două clădiri aflate pe aceeași parcelă va fi egală cu:

(a) înălțimea clădirii mai înalte, măsurată la cornișă sau atic în punctul cel mai înalt, dar nu mai puțin decât 12 m în cazul în care cel puțin una dintre acestea are orientate spre zona de învecinare camere de locuit sau spații destinate unor activități permanente;

(b) jumătate din înălțimea clădirii mai înalte, măsurată la cornișă sau atic în punctul cel mai înalt, dar nu mai puțin decât 6 m în cazul în care nici una dintre acestea nu are orientate spre zona de învecinare camere de locuit sau spații destinate unor activități permanente.

Este admisă retragerea în trepte, cu condiția asigurării la fiecare cornișă sau atic intermediar a regulii de retragere menționate mai sus.

## 8. CIRCULAȚII ȘI ACCESE

Autorizarea executării construcțiilor este permisă numai dacă există posibilități de acces la drumurile publice, direct sau prin servitute.

Se vor prevedea accese pietonale și carosabile de acces la garaje, conform normelor. O parcelă va dispune de un singur acces carosabil, cu lățimea de maximum 6 m.

Orice acces la drumurile publice se va face conform avizului și autorizației speciale de construire, eliberate de administratorul acestora.

Pentru amenajările curților cu rol pietonal și carosabile din interiorul parcelelor se

recomandă utilizarea învelitorilor permeabile.

## 9. STAȚIONAREA AUTOVEHICULELOR

Necesarul de parcaje va fi dimensionat conform *Anexei 2* la prezentul Regulament. Atunci când se prevăd funcțiuni diferite în interiorul aceleiași parcele, necesarul de parcaje va fi determinat prin însumarea numărului de parcaje necesar fiecărei funcțiuni în parte.

Staționarea autovehiculelor se va realiza în proporție minimă de 75% în spații specializate, dispuse la subsolul / demisolul / parterul clădirilor.

Parcajele amenajate la sol vor respecta normele sanitare în vigoare, respectiv vor păstra o distanță minimă de 5 m față de ferestrele camerelor de locuit.

Se interzice parcare autoturismelor în interiorul parcelelor / cvartalelor, în spatele clădirilor, indiferent de funcțiune.

Alternativ, parcajele / garajele pot fi organizate în comun (pachete de parcaje/garaje, garaje colective), situate la distanțe de maximum 150 m de cea mai îndepărtată clădire deservită, dacă pentru locurile necesare există un drept real de folosință, garantat prin deținerea în proprietate sau prin concesiune.

Pe străzile de acces local se vor organiza suplimentar parcaje publice în lung, pentru vizitatori sau staționare pe termen scurt.

**S\_UIs – Subzona de instituții și servicii publice și de interes public constituite în clădiri dedicate** - a se vedea RLU aferent UIs.

## 10. ÎNĂLȚIMEA MAXIMA ADMISA A CLĂDIRILOR

Clădirile se vor înscrie într-o înălțime maximă la cornișă de 24 m, măsurată de la nivelul trotuarului. În plus se vor aplica cumulativ următoarele criterii:

(a) pentru clădirile comune înălțimea maximă la cornișă nu va depăși 24 m, iar înălțimea totală (maximă) nu va depăși 28 m, respectiv un regim de înălțime de  $(1-3S)+P+6+1R$ . Ultimul nivel admis va avea o retragere față de planul fațadei de minimum 1,80 m.

(b) pentru parcelele de colț, pentru funcțiuni ce exclud locuirea, se poate admite o înălțime maximă la atic ce nu va depăși 35 m, respectiv un regim de înălțime de  $(1-3S)+P+8$ .

(c) pentru clădirile cu funcțiuni deosebite și aflate în poziții urbane privilegiate (dominante), prin P.U.Z. se pot stabili regimuri de înălțime mai mari, cu condiția respectării celorlalte prevederi ale prezentului Regulament.

## 11. ASPECTUL EXTERIOR AL CLĂDIRILOR

Autorizarea executării construcțiilor este permisă numai dacă aspectul lor exterior nu contravine funcțiunii acestora, caracterului zonei așa cum a fost el descris în preambul și peisajului urban.

Autorizarea executării construcțiilor care, prin conformare, volumetrie și aspect exterior, intră în contradicție cu aspectul general al zonei și depreciază valorile general acceptate ale urbanismului și arhitecturii, este interzisă.

Arhitectura clădirilor va fi de factură modernă și va exprima caracterul programului (imobile cu funcțiune mixă, implicând uneori locuirea la nivelele superioare). Se interzice realizarea de pastişe arhitecturale sau imitarea stilurilor istorice.

Volumetria se va conforma tipologiilor specifice construcției urbane de tip deschis. Fațadele spre spațiile publice vor fi plane și se vor situa în aliniere. Se admite realizarea de balcoane, bow-

409

window-uri etc, începând de la înălțimea de 4,00 m de la cota trotuarului, cu condiția ca acestea să nu fie dispuse la ultimul nivel de sub cornișă și să ocupe, cumulativ, maximum o treime din lungimea frontului clădirii.

Acoperirea clădirilor va fi plată (acoperișuri terasă sau cu pante mai mici de 10%).

Raportul plin-gol va fi în concordanță cu caracterul arhitectural impus de profilul funcțional.

Culorile vor fi pastelate, deschise, apropiate de cele naturale. Se interzice folosirea culorilor saturate, stridente, la toate elementele construcției.

Firmele comerciale / necomerciale și vitrinele vor respecta reglementările cuprinse în Anexa 3 la prezentul regulament.

## 12. CONDIȚII DE ECHIPARE EDILITARĂ ȘI EVACUAREA DEȘEURILOR

Zona e echipată edilitar complet prin aplicarea procedurii de urbanizare.

Toate clădirile se vor racorda pentru asigurarea utilităților necesare la rețelele edilitare publice.

Se interzice conducerea apelor meteorice spre domeniul public sau parcelele vecine.

Firidele de bransament și contorizare vor fi integrate în clădiri.

Se interzice dispunerea aeriană a cablurilor de orice fel (electrice, telefonice, CATV etc.).

Fiecare parcelă va dispune de un spațiu interior parcelei (eventual integrat în clădire) destinat colectării deșeurilor menajere, accesibil din spațiul public.

## 13. SPAȚII LIBERE ȘI SPAȚII PLANTATE

Pe ansamblul unei parcele, spațiile verzi organizate pe solul natural vor ocupa minimum 30% în cazul P.O.T. max = 40% și minimum 20% în cazul P.O.T. maxim 50% din suprafața totală și vor cuprinde exclusiv vegetație (joasă, medie și înaltă). Suprafețele având o îmbrăcăminte de orice tip sunt cuprinse în categoria spațiilor libere.

Prin excepție, pe parcelele ce includ clădiri pentru garaje / parcaje colective cu acces public, spațiile verzi organizate pe solul natural vor ocupa minim 15% din suprafața totală.

Pe fâșia de teren cuprinsă între stradă / spațiu public și clădirile retrase de la aliniament (grădina de fațadă), minim 30% din suprafețe vor fi organizate ca spații verzi.

Eliminarea arborilor maturi este interzisă, cu excepția situațiilor în care aceștia reprezintă un pericol iminent pentru siguranța persoanelor sau a bunurilor sau ar împiedică realizarea construcțiilor.

Se recomandă ca, în interiorul cvartalelor, mai ales în cazul în care locuirea e prezentă, spațiul neconstruit să fie utilizat pe principiul contractului de curte comună (spațiul neconstruit să fie folosit în comun, mai ales în scop rezidențial).

## 14. ÎMPREJMUIRI

Spre spațiul public aliniamentul va fi obligatoriu închis pe toată lungimea sa prin împrejmuire.

Împrejmuirile orientate spre spațiul public vor avea un soclu opac cu înălțimea maximă de 80 cm și o parte transparentă, realizată din grilaj metalic sau într-un sistem similar care permite vizibilitatea în ambele direcții și pătrunderea vegetației. Înălțimea maximă a împrejmuirilor va fi de 2,2 m. Împrejmuirile vor putea fi dublate de garduri vii.

Împrejmuirile spre parcelele vecine vor avea maximum 2,20 m înălțime și vor fi de tip transparent sau opac.

Porțile împrejmuirilor situate în aliniament se vor deschide fără a afecta spațiul public.

Tratamentul arhitectural al împrejmuirilor va fi corelat cu cel al clădirilor aflate pe parcelă.

## **SECȚIUNEA 4. POSIBILITĂȚI MAXIME DE OCUPARE ȘI UTILIZARE A TERENULUI**

### **15. PROCENT MAXIM DE OCUPARE A TERENULUI (P.O.T.)**

Pentru parcelele comune:

P.O.T. maxim = 40%

Pentru nivelele cu destinație de locuire AC maximă = 40% x St (suprafața terenului)

Pentru parcelele de colț:

P.O.T. maxim = 50%

Pentru nivelele cu destinație de locuire AC maximă = 40% x St (suprafața terenului)

Pentru parcele ce includ clădiri pentru garaje/parcaje colective cu o capacitate cel puțin dublă față de necesarul stabilit la punctul 9:

P.O.T. maxim = 60%

### **16. COEFICIENT MAXIM DE UTILIZARE A TERENULUI (C.U.T.)**

Pentru parcelele comune:

C.U.T. maxim = 2,0

Pentru parcelele de colț:

C.U.T. maxim = 2,4

Pentru parcele ce includ clădiri pentru garaje/parcaje colective cu o capacitate cel puțin dublă față de necesarul stabilit la punctul 9:

C.U.T. maxim = 3,0



## **UM4 Zonă de urbanizare**

### **Zonă mixtă cu regim de construire deschis, adiacentă arterelor de importanță locală**

#### **SECȚIUNEA 1. CARACTERUL ZONEI**

##### **Caracterul actual**

Terenuri cu destinație agricolă – pășuni, fânețe, arabil – sau libere situate în intravilanul municipiului.

##### **Caracterul propus**

Zonă cu funcțiuni mixte de tip subcentral dezvoltată în lungul unor artere de importanță locală.

#### **A. CONDIȚIONARI PRIMARE**

În toate cazurile se va aplica o **procedură de urbanizare a terenurilor**.

Teritoriul pe care se va aplica procedura de urbanizare este Unitatea Teritorială de Referință.

##### **Etapele procedurii implică:**

- (1) obținerea Avizului CTATU privind oportunitatea urbanizării terenurilor, prin care se vor specifica detaliat programul urbanistic, servituțile de utilitate publică, alte condiționări specifice teritoriului în cauză;
- (2) obținerea Avizului de Oportunitate prin care se stabilește oportunitatea restructurării și se vor specifica detaliat condițiile-cadru de urbanizare și etapizare a urbanizării. Avizul de oportunitate va fi însoțit de planul director;
- (3) elaborarea a documentațiilor de urbanism - ilustrare urbanistică (masterplan) și PUZ - ce vor trata teme ca: integrarea în contextul urban, accesibilitatea, zonarea, organizarea spațial-funcțională, traficul, infrastructura edilitară, sistemul de spații publice, servituțile de utilitate publică ce grevează teritoriul respectiv, **reparcelarea terenurilor**, parametrii tehnico-economici (pentru care se recomandă elaborarea unui studiu de fezabilitate) etc.;

##### **Reparcelarea terenurilor cuprinde următorii pași:**

- reactualizarea bazei topografice și cadastrale;
- unificarea (comasarea) virtuală a terenurilor;
- remodelarea parcellarului în conformitate cu structura urbană propusă, în mod obligatoriu conformă prezentului RLU. Suprafețele de teren aferente obiectivelor de utilitate publică se vor constitui prin diminuarea proporțională proprietăților inițiale. În cadrul suprafețelor destinate obiectivelor de utilitate publică se vor identifica două categorii de terenuri – cele aferente tramei stradale și infrastructurii edilitare de interes local (în general ocupând 20 – 25% din suprafața totală) și cele aferente celorlalte categorii de obiective de interes public (trama stradală majoră, învățământ, sănătate, locuințe sociale, spații verzi ce vor include terenuri de sport, locuri de joacă pentru copii etc.), **în cotă fixă de 10%** din suprafața totală. Această din urmă categorie poate fi ulterior relocată (parțial) de către administrația publică locală prin diferite proceduri (schimburi de teren etc.), în scopul asigurării rețelelor coerente de spații și servicii publice în zonă și oraș, cu condiția amplasării în noile locații doar a unor obiective de utilitate publică. P.U.Z. se va conforma strict reglementărilor P.U.G. și R.L.U.

(4) aprobarea P.U.Z.;

(5) elaborarea de către proprietari / dezvoltatori a proiectelor tehnice necesare pentru echiparea completă edilitar-urbanistică a teritoriului ce a fost definit ca o etapă în procesul de urbanizare prin P.U.Z.:

- rețele, rezervoare și stații de pompare pentru apa potabilă, rețele de canalizare și gestiunea apelor meteorice, rețele electrice și puncte de transformare, iluminat public, comunicații, gaz metan și a racordurilor acestora la infrastructura urbană majoră;
- străzi și alte tipuri de spații publice (spații verzi, locuri de joacă pentru copii etc), pentru primele aplicându-se profile transversale în conformitate cu reglementările P.U.G. și normele tehnice specifice.

(6) autorizarea lucrărilor de echipare completă edilitar-urbanistică;

(7) realizarea de către proprietari / dezvoltatori a lucrărilor de echipare completă edilitar-urbanistică și recepția acestora;

(8) întabularea noii structuri parcelare, inclusiv a suprafețelor ce intră în proprietate publică.

Prin P.U.Z. de urbanizare a terenurilor se vor organiza și reglementa subzonele:

**S\_UVa – Subzona verde – scuar, grădină, parc cu acces public nelimitat** prevăzute în P.U.G. Acolo unde acestea nu au fost localizate în P.U.G., se vor amplasa în cadrul P.U.Z., de regulă adiacent altor zone verzi, precum cele de tip Ve.

**S\_UIs – Subzona de instituții și servicii publice și de interes public constituite în clădiri dedicate** – în conformitate cu programul urbanistic stabilit prin Avizul de Oportunitate. Regulamentul de urbanism va fi cel aferent UTR UIs.

În ambele cazuri, pentru terenurile necesare se va utiliza o parte din suprafețele rezervate prin procesul de reparcelare unor categorii de obiective de utilitate publică.

Prin P.U.Z. de urbanizare a terenurilor se poate reglementa o etapizare a realizării investițiilor, cu condiția conservării coerenței dezvoltării.

Autorizarea executării construcțiilor este permisă numai după finalizarea procedurii de urbanizare a terenurilor, descrise mai sus. Această reglementare are caracter definitiv și nu poate fi modificată prin P.U.Z. sau P.U.D.

Prin excepție, în situația construirii pe o parcelă în cadrul unui front preexistent, în care clădirile de pe parcelele adiacente au același regim de înălțime cu cel solicitat, se poate permite întocmirea documentației tehnice pentru autorizația de construire, fără elaborarea unei documentații de urbanism, cu respectarea prevederilor regulamentului aferent UTR în care e încadrată parcela.

#### **UM4 / P.U.Z.**

Pentru aceste teritorii se vor aplica prevederile ARTICOLULUI 31 *“Reglementarea situațiilor tranzitorii”*. Din momentul intrării în vigoare a prevederilor prezentului Regulament pentru aceste teritorii, emiterea autorizațiilor de construire va fi condiționată de aplicarea **Procedurii de Urbanizare a Terenurilor**.

Clădirile existente, înscrise în CF „cu acte” și cele autorizate până la momentul intrării în vigoare a prezentului Regulament, cu parcelele aferente acestora, vor fi integrate în P.U.Z. de urbanizare ca elemente existente. Acestea nu fac obiectul procedurii de urbanizare a terenurilor. Intervențiile asupra acestora, se pot autoriza direct, fără documentație de urbanism, cu respectarea reglementărilor urbanistice specifice UTR-ului în care sunt încadrate.

Amplasamentele și categoriile de mijloace de publicitate permise vor fi cele stabilite prin Regulamentul local de publicitate aprobat de Consiliul Local.

### **B. SERVITUȚI PENTRU OBIECTIVE DE UTILITATE PUBLICĂ AFLATE ÎN ZONĂ, ALTE RESTRICȚII**

Se vor aplica în mod obligatoriu servituțile generate de obiectivele de utilitate publică precum și celelalte restricții, așa cum sunt ele evidențiate în PUG - planșa 3.2. *„Reglementări*

*Urbanistice – Unități Teritoriale de Referință” și în RLU – Cap. 2 – Terenuri și Zone cu Regim Special și Cap. 3 - Condiții Generale Privitoare la Construcții.*

**Servituți de utilitate publică:**

Pentru trama stradală până la nivel de colectoare se vor aplica servituțile așa cum sunt ele marcate în PUG (a se vedea planșa 3.2. „Reglementări Urbanistice – Unități Teritoriale de Referință”).

În cazul elaborării PUZ, în cadrul acestuia se vor stabili locații concrete și servituțile de utilitate publică aferente pentru trama stradală de interes local, infrastructura edilitară, spațiile verzi etc, conform programului urbanistic stabilit prin Avizul de Oportunitate (Avizul Arhitectului Șef).

Emiterea Autorizației de construire pentru alte lucrări decât cele de utilitate publică, pe terenurile afectate de o servitute de utilitate publică, este interzisă.

Prin excepție, pentru imobilele existente grevate de o servitute publică, până la aplicarea acesteia, pot fi autorizate lucrări care nu conduc la amplificarea volumului construcțiilor cum ar fi: lucrări de întreținere curentă, modificări interioare sau schimbări de destinație, lucrări cu caracter provizoriu: panouri de afisaj, firme și reclame, lucrări de consolidare.

Suprafețele de teren grevate de servituți de utilitate publică vor fi dezmembrate din parcelele inițiale și înscrise în C.F. cu destinația de *teren rezervat pentru servitute de utilitate publică*.

## C. REGLEMENTARI PENTRU SPAȚIUL PUBLIC

Amenajarea și utilizarea spațiului public se va face cu respectarea reglementărilor cuprinse în Anexa 4 și a reglementărilor de mai jos.

Procesul de structurare și amenajare a spațiului public se va desfășura numai pe bază de proiecte complexe de specialitate ce vor viza ameliorarea imaginii urbane în concordanță cu caracterul acestuia, dezvoltarea cu prioritate a deplasărilor pietonale și a spațiilor destinate acestora, a modalităților de deplasare velo, reglementarea circulației autovehiculelor și a parcării, organizarea mobilierului urban și a vegetației. Acestea vor obține Avizul Arhitectului șef.

Pentru rețeaua de străzi se vor aplica profile transversale unitare, (conform *Anexei 6*). Acestea vor cuprinde în mod obligatoriu plantații de arbori în aliniament, locuri de staționare în lung, trotuare de minimum 3,00 – 4,50 m lățime, piste pentru bicicliști etc.

Piețele vor fi organizate ca spații pietonale, traficul motorizat putând ocupa maximum două laturi.

Spațiile verzi, de tipul scuarurilor sau grădinilor vor avea acces public nelimitat.

Mobilierul urban va fi integrat unui concept coerent pentru imaginea urbană a spațiilor publice din întregul ansamblu.

Utilitățile se vor introduce în totalitate în subteran.

## SECȚIUNEA 2. UTILIZARE FUNCȚIONALĂ

Se va aplica lista utilizărilor / activităților corespunzătoare fiecărei categorii de funcțiuni, conform Anexei 1 la prezentul Regulament.

### 1. UTILIZARI ADMISE

Structură funcțională mixtă incluzând locuire colectivă, activități administrative, de administrarea afacerilor, financiar-bancare, terțiare, culturale, de învățământ, de sănătate, de turism etc.

Spre spațiile publice, spațiile de locuit vor putea fi amplasate doar la etajele imobilelor. Prezența locuirii nu este obligatorie.

La imobilele noi, parterele spre spațiile publice vor avea de regulă funcțiuni de interes pentru

414  
public.

## 2. UTILIZARI ADMISE CU CONDIȚIONARI

Elemente aferente infrastructurii tehnico-edilitare, cu condiția amplasării acestora în subteran sau în afara spațiului public.

Instalații exterioare (de climatizare, de încălzire, pompe de căldură etc) cu condiția ca în funcționare acestea să producă un nivel de zgomot care să fie inaudibil la nivelul ferestrelor vecinilor.

Garaje publice sau private sub și supraterane în clădiri dedicate cu următoarele condiții: (a) să nu ocupe frontul spre spațiul public (să fie retrase spre interiorul parcelei cu minimum 6 m, sau să fie dispuse în spatele unui tract dedicat altor funcțiuni);

(b) accesul autovehiculelor să se realizeze acolo unde este posibil din străzi cu circulație redusă / secundare și să fie organizat astfel încât să nu perturbe traficul.

## 3. UTILIZARI INTERZISE

Activități / servicii de tip industrial sau cvasiindustrial, poluante de orice natură, cu risc tehnologic sau incomode prin traficul generat.

Depozitare en gros.

Depozitare de materiale refolosibile.

Comerț en gros.

Comerț en detail în clădiri independente de tip supermarket, hypermarket (big box), mall etc. Comerț și alimentație publică practicate prin vitrine / ferestre.

Garaje în clădiri provizorii sau permanente independente amplasate în interiorul parcelelor.

Elemente supraterane independente ale infrastructurii tehnico-edilitare dispuse pe spațiul public.

Ansambluri monofuncționale rezidențiale.

Locuire de tip individual.

Construcții provizorii de tip gheretă, tonetă, garaj, etc. amplasate pe domeniul public.

Instalații / utilaje exterioare, montate pe fațada dinspre spațiul public a imobilelor.

Orice utilizări, altele decât cele admise la punctul 1 și punctul 2.

Sunt interzise lucrări de terasament și sistematizare verticală de natură să afecteze amenajările din spațiile publice sau de pe parcelele adiacente.

## SECȚIUNEA 3. CONDIȚII DE AMPLASARE, ECHIPARE ȘI CONFIGURARE A CLĂDIRILOR

### 4. CARACTERISTICILE PARCELELOR: SUPRAFEȚE, FORME, DIMENSIUNI

Se consideră construibile parcelele care îndeplinesc cumulativ următoarele condiții:

(a) să aibă front la stradă;

(b) lungimea frontului la stradă să fie mai mare sau egală cu 21 m;

(c) adâncimea să fie mai mare decât frontul la stradă;

(d) suprafața să fie mai mare sau egală cu 800 mp.

### 5. AMPLASAREA CLĂDIRILOR FAȚĂ DE ALINIAMENT

Clădirile se vor amplasa în retragere față de aliniament, în front discontinu (deschis). Retragera de la aliniament va fi de minimum 3 m și va fi stabilită prin P.U.Z. de urbanizare a

415

terenurilor.

Pentru parcelele de colț, retragerea se va realiza față de ambele aliniamente.

Toate construcțiile de pe parcelă se vor amplasa în interiorul fâșiei de teren adiacente aliniamentului cu adâncimea de 25 m, cu excepția garajelor colective, pentru care adâncimea va fi de 45 m și a ediculelor cu caracter provizoriu ce contribuie la organizarea spațiilor verzi interioare cvartalelor.

## 6. AMPLASAREA CLADIRILOR FAȚA DE LIMITELE LATERALE ȘI POSTERIOARE ALE PARCELELOR

Clădirile se vor retrage în mod obligatoriu față de limitele laterale ale parcelei cu o distanță mai mare sau egală cu jumătate din înălțimea acestora, măsurată la cornișa superioară sau atic în punctul cel mai înalt, dar nu mai puțin de 4,5 m. Este admisă retragerea în trepte, cu condiția asigurării la fiecare cornișă sau atic intermediar a regulii de retragere menționate mai sus.

Retragerea față de limita posterioară de proprietate va fi mai mare sau egală cu jumătate din înălțimea clădirilor, măsurată la cornișa superioară sau atic în punctul cel mai înalt, dar nu mai puțin de 6 m. Este admisă retragerea în trepte, cu condiția asigurării la fiecare cornișă sau atic intermediar a regulii de retragere menționate mai sus

## 7. AMPLASAREA CLADIRILOR UNELE FAȚA DE ALTELE PE ACEEAȘI PARCELA

Distanța minimă dintre două clădiri aflate pe aceeași parcelă va fi egală cu:

(a) înălțimea clădirii mai înalte, măsurată la cornișă sau atic în punctul cel mai înalt, dar nu mai puțin de 9 m în cazul în care cel puțin una dintre acestea are orientate spre zona de învecinare camere de locuit sau spații destinate unor activități permanente;

(b) jumătate din înălțimea clădirii mai înalte, măsurată la cornișă sau atic în punctul cel mai înalt, dar nu mai puțin de 6 m în cazul în care niciuna dintre acestea nu are orientate spre zona de învecinare camere de locuit sau spații destinate unor activități permanente.

Este admisă retragerea în trepte, cu condiția asigurării la fiecare cornișă sau atic intermediar a regulii de retragere menționate mai sus.

## 8. CIRCULAȚII ȘI ACCESE

Autorizarea executării construcțiilor este permisă numai dacă există posibilități de acces la drumurile publice, direct sau prin servitute.

Se vor prevedea accese pietonale și carosabile de acces la garaje, conform normelor. O parcelă va dispune de un singur acces carosabil, cu lățimea de maximum 6 m.

Orice acces la drumurile publice se va face conform avizului și autorizației speciale de construire, eliberate de administratorul acestora.

Pentru amenajările curților cu rol pietonal și carosabile din interiorul parcelelor se recomandă utilizarea învelitorilor permeabile.

## 9. STAȚIONAREA AUTOVEHICULELOR

Necesarul de parcaje va fi dimensionat conform *Anexei 2* la prezentul Regulament. Atunci când se prevăd funcțiuni diferite în interiorul aceleiași parcele, necesarul de parcaje va fi determinat prin însumarea numărului de parcaje necesar fiecărei funcțiuni în parte. Staționarea autovehiculelor se va realiza în proporție minimă de 75% în spații specializate, dispuse la subsolul / demisolul / parterul clădirilor.

416

Parcajele amenajate la sol vor respecta normele sanitare în vigoare, respectiv vor păstra o distanță minimă de 5 m față de ferestrele camerelor de locuit.

Se interzice parcare autoturismelor în interiorul parcelelor / cvartalelor, în spatele clădirilor, indiferent de funcțiune.

Alternativ, parcajele / garajele pot fi organizate în comun (pachete de parcaje / garaje, garaje colective), situate la distanțe de maximum 150 m de cea mai îndepărtată clădire deservită, dacă pentru locurile necesare există un drept real de folosință, garantat prin deținerea în proprietate sau prin concesiune.

Pe străzile de acces local se vor organiza suplimentar parcaje publice în lung, pentru vizitatori sau staționare pe termen scurt.

**S\_UIs – Subzona de instituții și servicii publice și de interes public constituite în clădiri dedicate** - a se vedea RLU aferent UIs.

## 10. ÎNĂLȚIMEA MAXIMĂ ADMISĂ A CLĂDIRILOR

Înălțimea maximă admisă a clădirilor se va determina aplicând cumulativ următoarele criterii:

(a) pentru clădirile comune înălțimea maximă la cornișă nu va depăși 12 m, iar înălțimea totală (maximă) nu va depăși 16 m, respectiv un regim de înălțime de  $(1-2S)+P+2+M$ ,  $(1-2S)+P+2+1R$ , în acest caz ultimul nivel va avea o retragere față de planul fațadei de minimum 1,80 m;

(b) pentru clădirile de colț se poate admite o înălțime maximă la cornișă ce nu va depăși 16 m, iar înălțimea totală (maximă) nu va depăși 20 m, respectiv un regim de înălțime de  $(1-2S)+P+3+1R$ .

## 11. ASPECTUL EXTERIOR AL CLĂDIRILOR

Autorizarea executării construcțiilor este permisă numai dacă aspectul lor exterior nu contravine funcțiunii acestora, caracterului zonei așa cum a fost el descris în preambul și peisajului urban.

Autorizarea executării construcțiilor care, prin conformare, volumetrie și aspect exterior, intră în contradicție cu aspectul general al zonei și depreciază valorile general acceptate ale urbanismului și arhitecturii, este interzisă.

Arhitectura clădirilor va fi de factură modernă și va exprima caracterul programului (imobile cu funcțiune mixă, implicând uneori locuirea la nivelele superioare). Se interzice realizarea de pastişe arhitecturale sau imitarea stilurilor istorice.

Volumetria se va conforma tipologiilor specifice construcției urbane de tip deschis. Fațadele spre spațiile publice vor fi plane și se vor situa în aliniere. Se admite realizarea de balcoane, bow-window-uri etc, începând de la înălțimea de 4,00 m de la cota trotuarului, cu condiția ca acestea să nu fie dispuse la ultimul nivel de sub cornișă și să ocupe, cumulat, maximum o treime din lungimea frontului clădirii.

Acoperirea clădirilor va fi plată (acoperișuri terasă sau cu pante mai mici de 10%) sau cu șarpantă, funcție de reglementările P.U.Z. de urbanizare.

Raportul plin-gol va fi în concordanță cu caracterul arhitectural impus de profilul funcțional.

Culorile vor fi pastelate, deschise, apropiate de cele naturale. Se interzice folosirea culorilor saturate, stridente, la toate elementele construcției.

Firmele comerciale / necomerciale și vitrinele vor respecta reglementările cuprinse în Anexa 3 la prezentul regulament

## 12. CONDIȚII DE ECHIPARE EDILITARĂ ȘI EVACUAREA DEȘEURILOR

Zona e echipată edilitar complet prin aplicarea procedurii de urbanizare.

Toate clădirile se vor racorda pentru asigurarea utilităților necesare la rețelele edilitare publice.

Se interzice conducerea apelor meteorice spre domeniul public sau parcelele vecine.

Firidele de bransament și contorizare vor fi integrate în clădiri.

Se interzice dispunerea aeriană a cablurilor de orice fel (electrice, telefonice, CATV etc).

Fiecare parcelă va dispune de un spațiu interior parcelei (eventual integrat în clădire) destinat colectării deșeurilor menajere, accesibil din spațiul public.

### 13. SPAȚII LIBERE ȘI SPAȚII PLANTATE

Pe ansamblul unei parcele, spațiile verzi organizate pe solul natural vor ocupa minimum 30% în cazul P.O.T. max = 40% și minimum 20% în cazul P.O.T. maxim 50% din suprafața totală și vor cuprinde exclusiv vegetație (joasă, medie și înaltă). Suprafețele având o îmbrăcăminte de orice tip sunt cuprinse în categoria spațiilor libere.

Pe fâșia de teren cuprinsă între stradă / spațiu public și clădirile retrase de la alinimanent (grădina de fațadă), minim 30% din suprafețe vor fi organizate ca spații verzi.

Eliminarea arborilor maturi este interzisă, cu excepția situațiilor în care aceștia reprezintă un pericol iminent pentru siguranța persoanelor sau a bunurilor sau ar împiedica realizarea construcțiilor.

Se recomandă ca, în interiorul cvartalelor, mai ales în cazul în care locuirea e prezentă, spațiul neconstruit să fie utilizat pe principiul contractului de curte comună (spațiul neconstruit să fie folosit în comun, mai ales în scop rezidențial).

### 14. ÎMPREJMUIRI

Spre spațiul public aliniamentul va fi obligatoriu închis pe toată lungimea sa prin împrejmuire.

Împrejmuirile orientate spre spațiul public vor avea un soclu opac cu înălțimea maximă de 80 cm și o parte transparentă, realizată din grilaj metalic sau într-un sistem similar care permite vizibilitatea în ambele direcții și pătrunderea vegetației. Înălțimea maximă a împrejmuirilor va fi de 2,2 m. Împrejmuirile vor putea fi dublate de garduri vii.

Împrejmuirile spre parcelele vecine vor avea maximum 2,20 m înălțime și vor fi de tip transparent sau opac. Porțile împrejmuirilor situate în aliniament se vor deschide fără a afecta spațiul public. Tratamentul arhitectural al împrejmuirilor va fi corelat cu cel al clădirilor aflate pe parcelă.

## SECȚIUNEA 4. POSIBILITAȚI MAXIME DE OCUPARE ȘI UTILIZAREA TERENULUI

### 15. PROCENT MAXIM DE OCUPARE A TERENULUI (P.O.T.)

Pentru parcelele comune:

P.O.T. maxim = 45%

Pentru nivelele cu destinație de locuire AC maximă = 40% x St (suprafața terenului)

Pentru parcelele de colț:

P.O.T. maxim = 50%

Pentru nivelele cu destinație de locuire AC maximă = 40% x St (suprafața terenului)

Pentru parcele ce includ clădiri pentru garaje/parcaje colective cu o capacitate cel puțin

418

dublă față de necesarul stabilit la punctul 9:

P.O.T. maxim = 60%

## 16. COEFICIENT MAXIM DE UTILIZARE A TERENULUI (C.U.T.)

Pentru parcelele comune:

C.U.T. maxim = 1,4

Pentru parcelele de colț:

C.U.T. maxim = 1,8

Pentru parcele ce includ clădiri pentru garaje/parcaje colective cu o capacitate cel puțin dublă față de necesarul stabilit la punctul 9:

C.U.T. maxim = 2,4



## **UIs\_A Zonă de urbanizare Zonă de instituții și servicii publice și de interes public constituite în ansambluri independente**

### **SECȚIUNEA 1. CARACTERUL ZONEI**

#### **Caracterul actual**

Terenuri cu destinație agricolă – pășuni, fânețe, arabil – sau libere situate în intravilanul municipiului.

#### **Caracterul propus**

Zonă a ansamblurilor independente, dedicate instituțiilor și serviciilor publice.

Include o gamă largă de funcțiuni / instituții publice sau de interes public de anvergură medie și mare pentru care organizarea în ansambluri unitare este necesară - centre medicale, educaționale, de conferințe, de cercetare, administrative etc. Ansamblurile vor fi realizate pe baza unor proiecte unitare, coerente și reprezentative, fiind identificabile ca atare în structura orașului. Specific va fi organizarea urbanistică de tip deschis, cu imobile situate în retragere față de aliniamente, cu regim mediu de înălțime.

Subzone:

#### **S\_UIs – Subzona de instituții și servicii publice și de interes public constituite în clădiri dedicate situate în zone de urbanizare cu alt caracter**

Terenuri dedicate instituțiilor publice sau de interes public, rezervate prin P.U.Z. elaborat în cadrul procedurii de urbanizare a unor zone cu alt caracter. Se remarcă prin prezența semnificativă în peisajul urban datorită modului distinct de ocupare a terenului și a caracterului arhitectural.

### **A. CONDIȚIONĂRI PRIMARE**

În toate cazurile se va aplica o **procedură de urbanizare**.

Teritoriul pe care se va aplica procedura de urbanizare a terenurilor este Unitatea Teritorială de Referință.

Etapele procedurii implică:

- (1.1) obținerea Avizului CTATU privind oportunitatea urbanizării, prin care se vor specifica detaliat programul urbanistic, servituțile de utilitate publică, alte condiționări specifice teritoriului în cauză.
- (1.2) obținerea Avizului de Oportunitate (Avizul Arhitectului Șef).
- (1.3) elaborarea documentațiilor de urbanism - ilustrare urbanistică (masterplan) și PUZ - ce vor trata teme ca: integrarea în contextul urban, accesibilitatea, zonarea, organizarea spațialfuncțională, traficul, infrastructura edilitară, sistemul de spații publice, servituțile de utilitate publică ce grevează teritoriul respectiv, reparcelarea terenurilor, parametrii tehnico-economici (pentru care se recomandă elaborarea unui studiu de fezabilitate) etc.
- (1.4) aprobarea PUZ.
- (1.5) elaborarea proiectelor tehnice necesare pentru echiparea completă edilitar-urbanistică a teritoriului ce ce a fost definit ca o etapă în procesul de urbanizare prin PUZ: • rețele, rezervoare și stații de pompare pentru apa potabilă, rețele de canalizare și gestiunea apelor meteorice, rețele electrice și puncte de transformare, iluminat public, comunicații, gaz metan și a racordurilor acestora la infrastructura urbană majoră • străzi și alte tipuri de spații publice (piețe, spații verzi etc), pentru primele aplicându-se profile transversale în conformitate cu reglementările PUG și normele tehnice specifice.
- (1.6) autorizarea lucrărilor de echipare completă edilitar-urbanistică.
- (1.7) realizarea lucrărilor de echipare completă edilitar-urbanistică și recepția

acestora.

(1.8) întabularea noii structuri parcelare, inclusiv a suprafețelor ce intră în domeniul public.

Prin P.U.Z. de urbanizare se poate reglementa o etapizare a realizării investițiilor, cu condiția conservării coerenței dezvoltării.

Autorizarea executării construcțiilor este permisă numai după finalizarea procedurii de urbanizare, descrise mai sus.

### **S\_UIs**

Subzone instituite prin P.U.Z. elaborat în cadrul procedurii de urbanizare a unor zone cu alt caracter, în conformitate cu programul urbanistic stabilit prin Avizul Arhitectului șef.

Amplasamentele și categoriile de mijloace de publicitate permise vor fi cele stabilite prin Regulamentul local de publicitate aprobat de Consiliul Local.

## **B. SERVITUȚI PENTRU OBIECTIVE DE UTILITATE PUBLICĂ AFLATE ÎN ZONA, ALTE RESTRICȚII**

Se vor aplica în mod obligatoriu servituțile generate de obiectivele de utilitate publică precum și celelalte restricții, așa cum sunt ele evidențiate în PUG - planșa 3.2. „Reglementări Urbanistice – Unități Teritoriale de Referință” și în RLU – Cap. 2 – Terenuri și Zone cu Regim Special și Cap. 3 – Condiții Generale Privitoare la Construcții.

### **Servituți de utilitate publică:**

Pentru trama stradală până la nivel de colectoare se vor aplica servituțile așa cum sunt ele marcate în PUG (a se vedea planșa 3.2. „Reglementări Urbanistice – Unități Teritoriale de Referință”). În cazul elaborării PUZ, în cadrul acestuia se vor stabili locații concrete și servituțile de utilitate publică aferente pentru trama stradală de interes local, infrastructura edilitară, spațiile verzi etc, conform programului urbanistic stabilit prin Avizul de Oportunitate (Avizul Arhitectului Șef).

Emiterea Autorizației de construire pentru alte lucrări decât cele de utilitate publică, pe terenurile afectate de o servitute de utilitate publică, este interzisă.

Prin excepție, pentru imobilele existente grevate de o servitute publică, până la aplicarea acesteia, pot fi autorizate lucrări care nu conduc la amplificarea volumului construcțiilor cum ar fi: lucrări de întreținere curentă, modificări interioare sau schimbări de destinație, lucrări cu caracter provizoriu: panouri de afisaj, firme și reclame, lucrări de consolidare.

Suprafețele de teren grevate de servituți de utilitate publică vor fi dezmembrate din parcelele inițiale și înscrise în C.F. cu destinația de teren rezervat pentru servitute de utilitate publică.

## **C. REGLEMENTARI PENTRU SPAȚIUL PUBLIC**

Amenajarea și utilizarea spațiului public se va face cu respectarea reglementărilor cuprinse în Anexa 4 și a reglementărilor de mai jos.

Sistemul de spații publice - trama stradală, aleile pietonale, piețele, spațiile verzi etc - va fi complet reglementat prin și P.U.Z. și în continuare, se vor elabora proiectele tehnice detaliate, ca parte a procedurii de urbanizare. Acestea vor obține Avizul Arhitectului șef.

Pentru trama stradală se vor aplica profile transversale unitare, conform Anexei 6 a prezentului Regulament, ce vor determina caracterul spațiului public și al zonei.

Profilele transversale vor cuprinde în mod obligatoriu plantații de arbori în aliniament, locuri de staționare în lung, trotuare de minimum 1,50 m lățime, trasee pentru bicicliști comune cu cele pentru vehicule cu excepția străzilor colectoare pe care acestea vor fi separate.

Cablurile electrice și de comunicații se vor introduce în subteran, ca și toate celelalte rețele edilitare.

Mobilierul urban va fi integrat unui concept coerent pentru imaginea urbană a spațiilor

## **SECȚIUNEA 2. UTILIZARE FUNCȚIONALĂ**

Se va aplica lista utilizărilor / activităților corespunzătoare fiecărei categorii de funcțiuni, conform Anexei 1 la prezentul Regulament.

### **1. UTILIZĂRI ADMISE**

Instituții și servicii publice sau de interes public – funcțiuni administrative, funcțiuni de cultură, funcțiuni de învățământ și cercetare, funcțiuni de sănătate și asistență socială, funcțiuni de cult.

### **2. UTILIZARI ADMISE CU CONDIȚIONARI**

Locuințe de serviciu permanente sau temporare, în condițiile stabilite de Legea 114/1996, cu condiția ca acestea să fie destinate exclusiv angajaților, acordate în condițiile contractului de muncă, potrivit prevederilor legale.

Clădiri de cazare – (semi) hoteliere, de apartamente, cămine, internate - ale instituțiilor de învățământ / cercetare cu condiția ca proprietatea și administrarea să aparțină acestora.

Garaje / parcaje pentru personal și vizitatori amplasate subteran sau suprateran, în părți / corpuri de clădiri, cu condiția ca accesul autovehiculelor să se realizeze din străzi cu circulație redusă și să fie organizat astfel încât să nu perturbe traficul.

Elemente aferente infrastructurii tehnico-edilitare, cu condiția amplasării acestora în subteran sau în afara spațiului public.

### **3. UTILIZARI INTERZISE**

Garaje în clădiri provizorii sau permanente independente amplasate în interiorul parcelelor.

Elemente supraterane independente ale infrastructurii tehnico-edilitare dispuse pe spațiul public.

Construcții provizorii de tip gheretă, tonetă, garaj, etc. amplasate pe domeniul public;

Instalații / utilaje exterioare, montate pe fațadele imobilelor.

Orice utilizări, altele decât cele admise la punctul 1 și punctul 2.

Sunt interzise lucrări de terasament și sistematizare verticală de natură să afecteze amenajările din spațiile publice sau de pe parcelele adiacente.

## **SECȚIUNEA 3. CONDIȚII DE AMPLASARE, ECHIPARE ȘI CONFIGURARE A CLĂDIRILOR**

Având în vedere diversitatea și specificitatea instituțiilor publice și de interes public și deci a clădirilor / ansamblurilor, în general elemente excepționale în țesutul urban, condițiile de amplasare, echipare și configurare ale acestora se vor stabili în cadrul unor P.U.D. sau P.U.Z., cu respectarea prevederilor prezentului regulament.

### **4. CARACTERISTICILE PARCELELOR: SUPRAFEȚE, FORME, DIMENSIUNI**

Caracteristicile parcelelor - suprafețe, forme, dimensiuni - se vor stabili prin P.U.Z. de urbanizare pentru fiecare caz în parte, pe baza normelor specifice în vigoare, ca și a unor criterii precum experiența națională și internațională, capacitățile propuse etc.

### **5. AMPLASAREA CLĂDIRILOR FAȚĂ DE ALINIAMENT**

Se va stabili, după caz, prin P.U.D. sau P.U.Z., în funcție de contextul urban și specificul instituției. Ca regulă generală, retragerea față de aliniament va fi de minimum 6 m.

## 6. AMPLASAREA CLĂDIRILOR FAȚĂ DE LIMITELE LATERALE ȘI POSTERIOARE ALE PARCELELOR

Clădirile se vor retrage în mod obligatoriu de la limitele laterale ale parcelelor cu o distanță minim egală cu jumătate din înălțimea clădirii, dar cu nu mai puțin decât 6 m.

Clădirile se vor retrage de la limita posterioară a parcelei cu o distanță minim egală cu înălțimea clădirii, dar cu nu mai puțin decât 6 m.

## 7. AMPLASAREA CLĂDIRILOR UNELE FAȚĂ DE ALTELE PE ACEEAȘI PARCELĂ

Distanța minimă dintre două clădiri aflate pe aceeași parcelă va fi egală cu jumătate din înălțimea clădirii mai înalte, măsurată la cornișă sau atic în punctul cel mai înalt, dar nu mai puțin decât 6 m

## 8. CIRCULAȚII ȘI ACCESE

Se vor stabili, după caz, prin P.U.D. sau P.U.Z.

Orice acces la drumurile publice se va realiza conform avizului eliberat de administratorul acestora.

Pentru căile pietonale și carosabile din interiorul parcelelor se recomandă utilizarea învelitorilor permeabile.

## 9. STAȚIONAREA AUTOVEHICULELOR

Necesarul de parcaje va fi dimensionat conform Anexei 2 la prezentul regulament. Atunci când se prevăd funcțiuni diferite în interiorul aceleiași parcele, necesarul de parcaje va fi determinat prin însumarea numărului de parcaje necesar fiecărei funcțiuni în parte.

Staționarea autovehiculelor se va realiza numai în interiorul parcelelor, în garaje colective subterane / supraterane sau în parcaje amenajate la sol.

Nu se admite amenajarea de parcaje la sol pe fâșia de teren dintre aliniament și clădiri, indiferent de adâncimea acesteia. Staționarea în curțile clădirilor este admisă doar în cazul în care acestea au exclusiv rolul de curte de serviciu

## 10. ÎNĂLȚIMEA MAXIMĂ ADMISĂ A CLĂDIRILOR

Înălțimea clădirilor va fi determinată în fiecare caz în parte prin P.U.Z. sau P.U.D., în funcție de programul arhitectural și de contextul urban, în plus aplicându-se cumulativ următoarele criterii:

(a) pentru clădirile comune înălțimea maximă la cornișă nu va depăși 18 m, iar înălțimea totală (maximă) nu va depăși 22 m, respectiv un regim de înălțime de  $(1-3S)+P+4+1R$ ; Ultimul nivel admis va avea o retragere față de planul fațadei de minimum 1,80 m.

(b) pentru clădirile de colț înălțimea maximă la cornișă nu va depăși 22 m, iar înălțimea totală (maximă) nu va depăși 25 m, respectiv un regim de înălțime de  $(1-3S)+P+5+1R$ ;

(c) pentru clădirile cu funcțiuni deosebite și aflate în poziții urbane privilegiate (dominante), prin P.U.Z. se pot stabili regimuri de înălțime mai mari, fără a depăși 28 m în punctul cel mai înalt ;

## 11. ASPECTUL EXTERIOR AL CLĂDIRILOR

Autorizarea executării construcțiilor este permisă numai dacă aspectul lor exterior nu contravine funcțiunii acestora, caracterului zonei așa cum a fost el descris în preambul și peisajului urban.

Autorizarea executării construcțiilor care, prin conformare, volumetrie și aspect exterior, intră în contradicție cu aspectul general al zonei și depreciază valorile general acceptate ale urbanismului și arhitecturii, este interzisă.

Arhitectura clădirilor va fi de factură modernă și va exprima caracterul programului. Se interzice realizarea de pastişe arhitecturale sau imitarea stilurilor istorice.

Culorile vor fi pastelate, deschise, apropiate de cele naturale. Se interzice folosirea culorilor saturate, stridente, la toate elementele construcției.

Firmele comerciale / necomerciale și vitrinele vor respecta reglementările cuprinse în Anexa 3 la prezentul regulament.

## **12. CONDIȚII DE ECHIPARE EDILITARĂ ȘI EVACUAREA DEȘEURILOR**

Zona e echipată edilitar complet prin aplicarea procedurii de urbanizare.

Toate clădirile se vor racorda la rețelele edilitare publice.

Se interzice conducerea apelor meteorice spre domeniul public sau parcelele vecine.

Firidele de bransament și contorizare vor fi integrate în clădiri.

Se interzice dispunerea aeriană a cablurilor de orice fel (electrice, telefonice, CATV etc).

Fiecare parcelă va dispune de un spațiu interior parcelei (eventual integrat în clădire) destinat colectării deșeurilor menajere, accesibil din spațiul public

## **13. SPAȚII LIBERE ȘI SPAȚII PLANTATE**

Pe ansamblul unei parcele, spațiile verzi organizate pe solul natural vor ocupa minim 20% din suprafața totală și vor cuprinde exclusiv vegetație (joasă, medie și înaltă). Suprafețele având o îmbrăcăminte de orice tip sunt cuprinse în categoria spațiilor libere, pentru care se vor utiliza materiale tradiționale (în general dale de piatră de tip permeabil).

Eliminarea arborilor maturi este interzisă, cu excepția situațiilor în care aceștia reprezintă un pericol iminent pentru siguranța persoanelor sau a bunurilor sau ar împiedică realizarea construcțiilor.

## **14. ÎMPREJMUIRI**

Împrejmuirile orientate spre spațiul public vor avea un soclu opac cu înălțimea maximă de 80 cm și o parte transparentă, realizată din grilaj metalic sau într-un sistem similar care permite vizibilitatea în ambele direcții și pătrunderea vegetației. Înălțimea maximă a împrejmuirilor va fi de 2,2 m. Împrejmuirile vor putea fi dublate de garduri vii.

Împrejmuirile spre parcelele vecine vor avea maximum 2,20 m înălțime și vor fi de tip opac.

Porțile împrejmuirilor situate în aliniament se vor deschide spre interiorul parcelei.

Tratamentul arhitectural al împrejmuirilor va fi corelat cu cel al clădirilor aflate pe parcelă.

## **SECȚIUNEA 4. POSIBILITAȚI MAXIME DE OCUPARE ȘI UTILIZARE A TERENULUI**

### **15. PROCENT MAXIM DE OCUPARE A TERENULUI (P.O.T.)**

P.O.T. maxim va fi cel reglementat prin RGU sau norme specifice pentru programul arhitectural respectiv, fără a depăși: P.O.T. maxim = 60%

### **16. COEFICIENT MAXIM DE UTILIZARE A TERENULUI (C.U.T.)**

C.U.T. maxim va fi cel reglementat prin norme specifice pentru programul arhitectural respectiv, fără a depăși: C.U.T. maxim = 2.2

## **ULiu      Zonă de urbanizare - Locuințe cu regim redus de înălțime dispuse pe un parcelar de tip urban**

### **SECȚIUNEA 1. CARACTERUL ZONEI**

#### **Caracterul actual**

Terenuri cu destinație agricolă – pășuni, fânețe, arabil – sau libere situate în intravilanul municipiului.

#### **Caracterul propus**

Zonă cu funcțiune rezidențială de densitate mică (predominant locuințe unifamiliale de diverse tipuri – izolate, cuplate, înșiruite, covor – grupate tipologic în teritoriu), cu o structură urbană coerentă, rezultat al aplicării procedurii de urbanizare.

### **A. CONDIȚIONĂRI PRIMARE**

În toate cazurile se va aplica o **procedură de urbanizare**.

Urbanizarea / schimbarea destinației terenurilor agricole sau libere se va realiza în concordanță cu etapizarea reglementată în PUG, pentru a se evita dispersia urbană.

Teritoriul pe care se va aplica procedura de urbanizare a terenurilor este Unitatea Teritorială de Referință.

#### **Etapile procedurii implică:**

(1) obținerea Avizului CTATU privind oportunitatea urbanizării, prin care se vor specifica detaliat programul urbanistic, servituțile de utilitate publică, alte condiționări specifice teritoriului în cauză;

(2) obținerea Avizului de Oportunitate (Avizul Arhitectului Șef) pe baza cererii formulate de către asociația de proprietari constituită în prealabil (sau de către toți deținătorii de terenuri din zonă);

(3) elaborarea de către proprietari / dezvoltatori a documentațiilor de urbanism - ilustrare urbanistică (masterplan) și PUZ - ce vor trata teme ca: integrarea în contextul urban, accesibilitatea, zonarea, organizarea spațial-funcțională, traficul, infrastructura edilitară, sistemul de spații publice, servituțile de utilitate publică ce grevează teritoriul respectiv, **reparcelarea terenurilor**, parametrii tehnico-economici (pentru care se recomandă elaborarea unui studiu de fezabilitate) etc.

#### **Reparcelarea terenurilor** cuprinde următorii pași:

- constituirea asociației temporare a proprietarilor terenurilor cu scopul inițierii și derulării acțiunii de reparcelare (opțional);

- reactualizarea bazei topografice și cadastrale;

- unificarea (comasarea) virtuală a terenurilor;

- remodelarea parcelarului în conformitate cu structura urbană propusă, în mod obligatoriu conformă prezentului RLU. Suprafețele de teren aferente obiectivelor de utilitate publică se vor constitui prin diminuarea proporțională a proprietăților inițiale. În cadrul suprafețelor destinate obiectivelor de utilitate publică se vor identifica două categorii de terenuri – cele aferente tramei stradale și infrastructurii edilitare de interes local (în general ocupând 20 – 25% din suprafața totală) și cele aferente celorlalte categorii de obiective de interes public (trama stradală majoră, învățământ, sănătate, locuințe sociale, spații verzi ce vor include terenuri de sport, locuri de joacă pentru copii etc), **în cotă fixă de 10%** din suprafața totală. Această din urmă categorie poate fi ulterior relocată (parțial) de către administrația publică locală prin diferite proceduri (schimburi de teren etc), în

425

scopul asigurării rețelelor coerente de spații și servicii publice în zonă și oraș, cu condiția amplasării în noile locații doar a unor obiective de utilitate publică. PUZ se va conforma strict reglementărilor PUG și RLU.

(4) aprobarea PUZ;

(5) elaborarea de către proprietari / dezvoltatori a proiectelor tehnice necesare pentru echiparea completă edilitar-urbanistică a teritoriului ce a fost definit ca o etapă în procesul de urbanizare prin PUZ:

- rețele, rezervoare și stații de pompare pentru apa potabilă, rețele de canalizare și gestiunea apelor meteorice, rețele electrice și puncte de transformare, iluminat public, comunicații, gaz metan și a racordurilor acestora la infrastructura urbană majoră;

- străzi și alte tipuri de spații publice (spații verzi, locuri de joacă pentru copii etc), pentru primele aplicându-se profile transversale în conformitate cu reglementările PUG și normele tehnice specifice.

(6) autorizarea lucrărilor de echipare completă edilitar-urbanistică;

(7) realizarea de către proprietari / dezvoltatori a lucrărilor de echipare completă edilitar-urbanistică și recepția acestora;

(8) întabularea noii structuri parcelare, inclusiv a suprafețelor ce intră în proprietate publică.

Prin P.U.Z. de urbanizare se vor organiza și reglementa în mod obligatoriu subzonele:

**S\_UVa – Subzona verde – scuar, grădină, parc cu acces public nelimitat** prevăzute în P.U.G. Acolo unde acestea nu au fost localizate în P.U.G., se vor amplasa în cadrul P.U.Z., de regulă adiacent altor zone verzi, precum cele de tip Ve.

**S\_UIs – Subzona de instituții și servicii publice și de interes public constituite în clădiri dedicate** – în conformitate cu programul urbanistic stabilit prin Avizul de Oportunitate. Regulamentul de urbanism va fi cel aferent U.T.R. UIs.

În ambele cazuri, pentru terenurile necesare se va utiliza o parte din suprafețele rezervate prin procesul de reparcelare unor categorii de obiective de utilitate publică.

Prin P.U.Z. de urbanizare se pot introduce și subzone de tipul:

**S\_UEt - Subzona de activități economice cu caracter terțiar situate în zone cu caracter rezidențial** – Regulamentul de urbanism va fi cel aferent U.T.R. UEt.

Prin PUZ de urbanizare se poate reglementa o etapizare a procesului de urbanizare, cu condiția conservării coerenței dezvoltării.

Autorizarea executării construcțiilor este permisă numai după finalizarea procedurii de urbanizare, descrise mai sus. Această reglementare are caracter definitiv și nu poate fi modificată prin P.U.Z. sau P.U.D.

Prin excepție, în situația construirii pe o parcelă în cadrul unui front preexistent, în care clădirile de pe parcelele adiacente au același regim de înălțime cu cel solicitat, se poate permite întocmirea documentației tehnice pentru autorizația de construire, fără elaborarea unei documentații de urbanism, cu respectarea prevederilor regulamentului aferent UTR în care e încadrată parcela.

### **ULiu / PUZ**

Pentru aceste teritorii se vor aplica prevederile ARTICOLULUI 31 “Reglementarea situațiilor tranzitorii”. Din momentul intrării în vigoare a prevederilor prezentului Regulament pentru aceste teritorii, emiterea autorizațiilor de construire va fi condiționată de aplicarea **Procedurii de Urbanizare a Terenurilor**.

Clădirile existente, înscrise în CF „cu acte” și cele autorizate până la momentul intrării în vigoare a prezentului Regulament, cu parcelele aferente acestora, vor fi integrate în P.U.Z. de urbanizare ca elemente existente. Acestea nu fac obiectul procedurii de urbanizare a terenurilor. Intervențiile asupra acestora, se pot autoriza direct, fără documentație de urbanism, cu respectarea

reglementarilor urbanistice specifice UTR-ului în care sunt încadrate.

## B. SERVIITUȚI PENTRU OBIECTIVE DE UTILITATE PUBLICĂ AFLATE ÎN ZONĂ, ALTE RESTRICȚII

Se vor aplica în mod obligatoriu servituțile generate de obiectivele de utilitate publică precum și celelalte restricții, așa cum sunt ele evidențiate în PUG - planșa 3.2. „Reglementări Urbanistice – Unități Teritoriale de Referință” și în RLU – Cap. 2 – Terenuri și Zone cu Regim Special și Cap. 3 - Condiții Generale Privitoare la Construcții.

### Servituți de utilitate publică:

Pentru trama stradală până la nivel de colectoare se vor aplica servituțile așa cum sunt ele marcate în PUG (a se vedea planșa 3.2. „Reglementări Urbanistice – Unități Teritoriale de Referință”).

În cazul elaborării PUZ, în cadrul acestuia se vor stabili locații concrete și servituțile de utilitate publică aferente pentru trama stradală de interes local, infrastructura edilitară, spațiile verzi etc., conform programului urbanistic stabilit prin Avizul de Oportunitate (Avizul Arhitectului Șef).

Emiterea Autorizației de construire pentru alte lucrări decât cele de utilitate publică, pe terenurile afectate de o servitute de utilitate publică, este interzisă.

Prin excepție, pentru imobilele existente grevate de o servitute publică, până la aplicarea acesteia, pot fi autorizate lucrări care nu conduc la amplificarea volumului construcțiilor cum ar fi: lucrări de întreținere curentă, modificări interioare sau schimbări de destinație, lucrări cu caracter provizoriu: panouri de afisaj, firme și reclame, lucrări de consolidare.

Suprafețele de teren grevate de servituți de utilitate publică vor fi dezmembrate din parcelele inițiale și înscrise în C.F. cu destinația de *teren rezervat pentru servitute de utilitate publică*.

## C. REGLEMENTARI PENTRU SPAȚIUL PUBLIC

Amenajarea și utilizarea spațiului public se va face cu respectarea reglementărilor cuprinse în Anexa 4 și a reglementărilor de mai jos.

Sistemul de spații publice - trama stradală, aleile pietonale, piețele, spațiile verzi, locurile de joacă pentru copii etc. - va fi complet reglementat prin și P.U.Z. și în continuare, se vor elabora proiectele tehnice detaliate, ca parte a procedurii de urbanizare. Acestea vor obține Avizul Arhitectului șef.

Pentru trama stradală se vor aplica profilele transversale unitare, specific rezidențiale (conf. *Anexei 6* a prezentului Regulament), ce vor determina caracterul spațiului public și al zonei.

Profilele transversale vor cuprinde în mod obligatoriu plantații de arbori în aliniament, locuri de staționare în lung, trotuare de minimum 1,50 m lățime, trasee pentru bicicliști comune cu cele pentru vehicule, cu excepția străzilor colectoare pe care acestea vor fi separate.

Cablurile electrice și de comunicații se vor introduce în subteran, ca și toate celelalte rețele edilitare.

Pentru străzile de interes local se recomandă limitarea vitezei de deplasare a autovehiculelor la 30 km/h.

În cadrul spațiilor verzi / libere publice se vor organiza locuri de joacă pentru copii, spații pentru sport și odihnă.

Mobilierul urban va fi integrat unui concept coerent pentru imaginea urbană a spațiilor publice din întregul ansamblu.

## SECȚIUNEA 2. UTILIZARE FUNCȚIONALĂ



427

Se va aplica lista utilizărilor / activităților corespunzătoare fiecărei categorii de funcțiuni, conform *Anexei 1* la prezentul Regulament.

## 1. UTILIZĂRI ADMISE

Locuințe individuale (unifamiliale) de tip izolat, cuplat, înșiruit, covor. Diferitele tipologii vor fi distribuite în teritoriu prin P.U.Z. de urbanizare.

## 2. UTILIZARI ADMISE CU CONDIȚIONARI

**Locuințe semicolective (familiale)**, cu maximum două unități locative.

Pe terenurile în pantă se pot amplasa **locuințe semicolective în cascadă** având o unitate locativă pe nivel și un număr de maximum patru niveluri.

**Instalații exterioare** (de climatizare, de încălzire, pompe de căldură etc.) cu condiția ca în funcționare acestea să producă un nivel de zgomot care să fie inaudibil la nivelul ferestrelor vecinilor.

**Servicii cu acces public**, conform *Anexei 1* la prezentul Regulament, prestate în special de proprietari, cu următoarele condiții:

- (a) să se adreseze preponderent locuitorilor zonei;
- (b) activitatea (inclusiv depozitarea) să se desfășoare numai în interiorul clădirii;
- (c) să nu producă poluare fonică, chimică sau vizuală, să nu afecteze intimitatea locuirii pe parcelele vecine;
- (d) pentru activități ce nu se conformează prevederilor anterioare se va obține acordul vecinilor de parcelă;
- (e) pentru activități de alimentație publică se va obține acordul vecinilor pe o rază de 50 m de la limita parcelei, pe toate direcțiile.

În cazul locuințelor semicolective acestea se vor amplasa exclusiv la parterul clădirilor, în partea dinspre stradă, cu acces separat față de locuințe, direct din exterior.

**Servicii profesionale sau manufacturiere**, conform *Anexei 1* la prezentul regulament, prestate de proprietari/ocupanți, cu următoarele condiții:

- (a) să se desfășoare în paralel cu funcțiunea de locuire;
- (b) să nu producă poluare fonică, chimică sau vizuală;
- (c) activitatea (inclusiv depozitarea) să se desfășoare numai în interiorul clădirii.

În cazul locuințelor semicolective acestea se vor amplasa exclusiv la parterul clădirilor, în partea dinspre stradă, cu acces separat față de locuințe, direct din exterior.

**Funcțiuni de turism**, cu următoarele condiții:

- (a) să nu includă alimentație publică;
- (b) să se obțină acordul vecinilor.

## 3. UTILIZARI INTERZISE

Sunt interzise orice utilizări, altele decât cele admise la punctul 1 și punctul 2.

Sunt interzise lucrări de terasament și sistematizare verticală de natură să afecteze amenajările din spațiile publice sau de pe parcelele adiacente.

## SECȚIUNEA 3. CONDIȚII DE AMPLASARE, ECHIPARE ȘI CONFIGURARE A CLĂDIRILOR

## 4. CARACTERISTICILE PARCELELOR: SUPRAFEȚE, FORME, DIMENSIUNI

Prin operațiunea de reparcelare toate parcelele cu destinație rezidențială rezultate vor

428

îndeplini cumulativ următoarele condiții:

- (a) vor avea front la stradă;
- (b) lungimea frontului la stradă va fi mai mare sau egală cu 5 m pentru locuințele înșiruite, mai mare sau egală cu 12 m pentru locuințele cuplate sau covor, mai mare sau egală cu 15 m pentru locuințele izolate, mai mare sau egală cu 22 m pentru locuințele în cascadă;
- (c) adâncimea va fi mai mare decât frontul la stradă;
- (d) suprafața va fi mai mare sau egală cu 150 mp pentru locuințele înșiruite, covor sau în cascadă, mai mare sau egală cu 300 mp pentru locuințele cuplate, mai mare sau egală cu 360 mp pentru locuințele izolate.

#### 5. AMPLASAREA CLĂDIRILOR FAȚĂ DE ALINIAMENT

Alinierea clădirilor e obligatorie. Retragera de la aliniament va fi de minim 5 m, P.U.Z. urmând a stabili dimensiunea acestuia pentru fiecare situație în parte.

Pentru parcelele de colț, retragerea se va realiza față de ambele aliniamente, inclusiv în cazul clădirilor înșiruite sau covor.

Garajele se vor retrage cu minimum 6 m de la aliniament, pentru a permite parcare în față a unui autoturism.

Toate construcțiile de pe parcelă se vor amplasa în interiorul fâșiei de teren adiacente aliniamentului cu adâncimea de 25 m, cu excepția ediculelor cu caracter provizoriu ce contribuie la organizarea grădinii (filigorii / pavilioane, depozite pentru unelte de grădină etc), a căror suprafață însumată va fi de maximum 15 mp.

#### 6. AMPLASAREA CLĂDIRILOR FAȚĂ DE LIMITELE LATERALE ȘI POSTERIOARE ALE PARCELELOR

(a) în cazul construirii pe limita / limitele laterală / laterale de proprietate (locuințe cuplate, înșiruite, covor), P.U.Z. va stabili adâncimea calcanului. Se recomandă construirea de ziduri comune pe limita de proprietate. Prima / ultima clădire dintr-un șir se va retrage de la limita laterală de proprietate;

(b) în cazul construirii în retragere față de limita / limitele laterale de proprietate (locuințe izolate, cuplate, capetele de șiruri ale locuințelor înșiruite sau covor), clădirile se vor retrage de la aceasta / acestea în mod obligatoriu cu o distanță minimă de 3 m. În cazul locuințelor în cascadă, clădirile se vor retrage de la acestea în mod obligatoriu cu o distanță minimă de 4,5 m;

(c) clădirile se vor retrage de la limita posterioară a parcelei cu o distanță minimă egală cu înălțimea clădirii, dar cu nu mai puțin decât 6 m, cu excepția celor de tip covor, ce se vor alipi limitei posterioare de proprietate;

(d) garajele, inclusiv cele incluse în corpul principal de clădire, se vor putea alipi limitelor laterale ale parcelei, cu condiția ca înălțimea calcanului rezultat să nu depășească 2,8 m;

(e) garajele se vor retrage cu cel puțin 6 m față de limita posterioară a parcelei.

#### 7. AMPLASAREA CLĂDIRILOR UNELE FAȚĂ DE ALTELE PE ACEEAȘI PARCELA

Distanța minimă dintre două clădiri aflate pe aceeași parcelă va fi egală cu înălțimea clădirii mai înalte, măsurată la cornișă sau atic în punctul cel mai înalt, dar nu mai puțin decât 6 m.

#### 8. CIRCULAȚII ȘI ACCESE

Autorizarea executării construcțiilor este permisă numai dacă există posibilități de acces la drumurile publice, în mod direct. De regulă, pe o parcelă se pot prevedea un singur acces pietonal și

429

un singur acces carosabil. Accesul carosabil va avea lățimea de maximum 3 m.

Orice acces la drumurile publice se va face conform avizului și autorizației de construire, eliberate de administratorul acestora.

Pentru căile pietonale și carosabile din interiorul parcelelor se recomandă utilizarea pavimentelor permeabile.

## 9. STAȚIONAREA AUTOVEHICULELOR

Staționarea autovehiculelor se va organiza de regulă în interiorul parcelei.

Alternativ, parcajele / garajele pot fi organizate în comun (pachete de parcaje/garaje, garaje colective) pe terenuri aflate în coproprietatea locatarilor, la distanțe de maximum 150 m de cea mai îndepărtată locuință deservită.

Necesarul de parcaje:

**Locuințe individuale (unifamiliale) izolate sau cuplate**, inclusiv în cazul în care ocupanții desfășoară activități liberale sau manufacturiere:

- (a) minimum un loc de parcare pentru clădiri cu AU mai mică de 100 mp;
- (b) minimum două locuri de parcare pentru clădiri cu AU mai mare de 100 mp.

**Locuințe individuale (unifamiliale) înșiruite și covor, sau semicolective (familiale):**

- un loc de parcare pentru fiecare unitate locativă.

**Servicii aferente funcțiunii de locuire (servicii de proximitate):**

- două locuri de parcare.

**Alte activități:**

- conform *Anexei 2*

## 10. ÎNĂLȚIMEA MAXIMĂ ADMISĂ A CLĂDIRILOR

Regimul de înălțime maxim admis este de două niveluri supraterane. Suplimentar față de acestea, este admisă o mansardă sau un nivel retras, conform definițiilor din glosarul anexat. Totalizat, regimul de înălțime nu poate depăși una dintre următoarele configurații: (S)+P+1+M, (S)+P+1+R, D+P+M, D+P+R (S – subsol, D – demisol, P – parter, M – mansardă, R – nivel retras).

Înălțimea maximă admisă a clădirilor, măsurată la cornișa superioară sau la aticul ultimului nivel neretras, în punctul cel mai înalt, nu va depăși 8 m.

Înălțimea maximă admisă a clădirilor, măsurată la coama acoperișului sau la aticul nivelului retras, în punctul cel mai înalt, nu va depăși 12 m.

Prin excepție, pentru clădirile de locuit de tip covor, regimul de înălțime nu poate depăși una din următoarele configurații: D+P, (S)+P+R (nivel parțial), (S)+P+M, respectiv două niveluri supraterane.

Pentru clădirile de locuit de tip cascadă regimul de înălțime maxim admis este de cinci niveluri supraterane (demisol, parter și trei niveluri / etaje), cu condiția ca în nici un punct al construcției să nu se suprapună pe verticală mai mult de trei niveluri. Demisolul va fi destinat în exclusivitate garajelor și altor funcțiuni conexe, nu locuirii.

Înălțimea maximă admisă a clădirilor de tip cascadă, măsurată la cornișa superioară sau la aticul ultimului nivel, în punctul cel mai înalt, nu va depăși 15 m, iar cea măsurată la coama acoperișului, în punctul cel mai înalt, nu va depăși 18 m. Înălțimea se măsoară de la baza fațadei din aval.

## 11. ASPECTUL EXTERIOR AL CLĂDIRILOR

Autorizarea executării construcțiilor este permisă numai dacă aspectul lor exterior nu contravine funcțiunii acestora, caracterului zonei așa cum a fost el descris în preambul și peisajului

430  
urban.

Autorizarea executării construcțiilor care, prin conformare, volumetrie și aspect exterior, intră în contradicție cu aspectul general al zonei și depreciază valorile general acceptate ale urbanismului și arhitecturii, este interzisă.

Arhitectura clădirilor va fi de factură modernă și va exprima caracterul programului (locuire). Se interzice realizarea de pașișe arhitecturale sau imitarea stilurilor istorice.

Volumetria va fi echilibrată, specifică programului de locuit.

Acoperișurile cu șarpantă vor avea forme simple, în două sau patru ape, cu pante egale și constante ce nu vor depăși 60°, sau cu terasă. Cornișele vor fi de tip urban.

Raportul plin-gol va fi cel specific programului.

Materialele de finisaj vor fi cele specifice programului – țiglă ceramică sau tablă lisă fâltuită pentru acoperișe înclinate, tencuieli pentru fațade, placaje din piatră sau tencuieli pentru socluri și alte elemente arhitecturale. Pentru tâmplării (uși și ferestre) se recomandă lemnul.

Culorile vor fi pastelate, deschise, apropiate de cele naturale, specifice. Se interzice folosirea culorilor saturate, stridente, la toate elementele construcției.

Serviciile profesionale ale ocupanților vor putea fi marcate prin plăci metalice gravate cu dimensiunea maximă de 30x50 cm. Acestea vor fi amplasate numai la limita sau în afara domeniului public.

## 12. CONDIȚII DE ECHIPARE EDILITARĂ ȘI EVACUAREA DEȘEURILOR

Autorizarea executării construcțiilor este admisă numai după finalizarea procesului de echipare completă edilitar-urbanistică a teritoriului ce a fost definit ca o etapă în procesul de urbanizare a terenurilor prin P.U.Z.

Toate construcțiile se vor racorda la rețelele edilitare edificate, disponibile și funcționale.

Se interzice conducerea apelor meteorice spre domeniul public sau parcelele vecine.

Firidele de bransament și contorizare vor fi integrate în împrejmuire.

Se interzice dispunerea aeriană a cablurilor de orice fel (electrice, telefonice, CATV etc).

Fiecare parcelă va dispune de o platformă sau de un spațiu interior parcelei (eventual integrat în împrejmuire) destinat colectării deșeurilor menajere, accesibil din spațiul public.

## 13. SPAȚII LIBERE ȘI SPAȚII PLANTATE

Pe ansamblul unei parcele, spațiile verzi organizate pe solul natural vor ocupa minim 40% din suprafața totală și vor cuprinde exclusiv vegetație (joasă, medie și înaltă). Prin excepție, la locuințele covor, spațiile verzi vor ocupa minimum 25% din suprafața unei parcele. Suprafețele având o îmbrăcăminte de orice tip sunt cuprinse în categoria spațiilor libere.

Pe fâșia de teren cuprinsă între stradă / spațiu public și clădirile retrase de la aliniament (grădina de față), minim 60% din suprafețe vor fi organizate ca spații verzi.

Eliminarea arborilor maturi este interzisă, cu excepția situațiilor în care aceștia reprezintă un pericol iminent pentru siguranța persoanelor sau a bunurilor sau ar împiedica realizarea construcțiilor.

## 14. ÎMPREJMUIRI

Spre spațiul public aliniamentul va fi închis pe toată lungimea sa prin împrejmuire. P.U.Z. poate stabili neînchiderea aliniamentelor cu împrejmuiuri. În acest caz măsura se va aplica în mod obligatoriu unitar.

Împrejmuirile orientate spre spațiul public vor avea un soclu opac cu înălțimea maximă de

431

80 cm și o parte transparentă, realizată din grilaj metalic sau într-un sistem similar care permite vizibilitatea în ambele direcții și pătrunderea vegetației. Înălțimea maximă a împrejmuirilor va fi de 2,2 m. Împrejmuirile vor putea fi dublate de garduri vii.

Împrejmuirile spre parcelele vecine vor avea maximum 2,20 m înălțime și vor fi de tip transparent sau opac.

Porțile împrejmuirilor situate în aliniament se vor deschide spre interiorul parcelei.

Tratamentul arhitectural al împrejmuirilor va fi corelat cu cel al clădirilor aflate pe parcelă.

#### **SECȚIUNEA 4. POSIBILITĂȚI MAXIME DE OCUPARE ȘI UTILIZARE A TERENULUI**

##### **15. PROCENT MAXIM DE OCUPARE A TERENULUI (P.O.T.)**

P.O.T. maxim = 35%

pentru toate utilizările admise, cu excepția locuințelor covor pentru care

P.O.T. maxim = 60%

##### **16. COEFICIENT MAXIM DE UTILIZARE A TERENULUI (C.U.T.)**

C.U.T. maxim = 0,9.

## **ULi/c    Zonă de urbanizare Locuințe cu regim redus de înălțime – individuale și colective mici**

### **SECȚIUNEA 1. CARACTERUL ZONEI**

#### **Caracterul actual**

Terenuri cu destinație agricolă – pășuni, fânațe, arabil – sau libere situate în intravilanul municipiului.

#### **Caracterul propus**

Zonă cu funcțiune rezidențială de densitate mică (locuințe unifamiliale de diverse tipuri – izolate, cuplate, înșiruite, covor – și locuințe colective mici, grupate tipologic în teritoriu), cu o structură urbană coerentă, rezultat al aplicării procedurii de urbanizare.

Subzone:

**ULi/c\_a - Subzona aferentă locuințelor individuale**

**ULi/c\_b – Subzona aferentă locuințelor colective mici**

### **A. CONDIȚIONĂRI PRIMARE**

În toate cazurile se va aplica o **procedură de urbanizare**.

Teritoriul pe care se va aplica procedura de urbanizare a terenurilor este Unitatea Teritorială de Referință.

#### **Etapele procedurii implică:**

- (1) obținerea Avizului CTATU privind oportunitatea urbanizării, prin care se vor specifica detaliat programul urbanistic, servituțile de utilitate publică, alte condiționări specifice teritoriului în cauză;
- (2) obținerea Avizului de Oportunitate (Avizul Arhitectului Șef) pe baza cererii formulate de către asociația de proprietari constituită în prealabil (sau de către toți deținătorii de terenuri din zonă);
- (3) elaborarea de către proprietari / dezvoltatori a documentațiilor de urbanism - ilustrare urbanistică (masterplan) și PUZ - ce vor trata teme ca: integrarea în contextul urban, accesibilitatea, zonarea, organizarea spațial-funcțională, traficul, infrastructura edilitară, sistemul de spații publice, servituțile de utilitate publică ce grevează teritoriul respectiv, **reparcelarea terenurilor**, parametrii tehnico-economici (pentru care se recomandă elaborarea unui studiu de fezabilitate) etc;

#### **Zonarea, între altele, implică:**

- delimitarea subzonelor aferente celor două categorii de locuire. Subzona locuințelor colective mici se va dispune de regulă adiacent principalelor spații publice sau în vecinătatea punctelor de interes - străzi de rang superior, spații verzi, dotări etc. Ponderea între cele două subzone se va stabili prin PUZ;
- gruparea în teritoriu a diferitelor tipuri de locuințe individuale în cadrul subzonei locuințelor individuale.

#### **Reparcelarea terenurilor** cuprinde următorii pași:

- constituirea asociației temporare a proprietarilor terenurilor cu scopul inițierii și derulării acțiunii de reparcelare (opțional);
- reactualizarea bazei topografice și cadastrale;
- unificarea (comasarea) virtuală a terenurilor;
- remodelarea parcelarului în conformitate cu structura urbană propusă, în mod obligatoriu conformă prezentului RLU. Suprafețele de teren aferente obiectivelor de utilitate publică se vor constitui prin diminuarea proporțională proprietăților inițiale. În cadrul suprafețelor destinate obiectivelor de utilitate publică se vor identifica două categorii de terenuri – cele aferente tramei

433

stradale și infrastructurii edilitare de interes local (în general ocupând 20 – 25% din suprafața totală) și cele aferente celorlalte categorii de obiective de interes public (trama stradală majoră, învățământ, sănătate, locuințe sociale, spații verzi ce vor include terenuri de sport, locuri de joacă pentru copii etc), **în cotă fixă de 10%** din suprafața totală. Această din urmă categorie poate fi ulterior relocată (parțial) de către administrația publică locală prin diferite proceduri (schimburi de teren etc.), în scopul asigurării rețelelor coerente de spații și servicii publice în zonă și oraș, cu condiția amplasării în noile locații doar a unor obiective de utilitate publică. PUZ se va conforma strict reglementărilor PUG și RLU.

(4) aprobarea P.U.Z.;

(5) elaborarea de către proprietari / dezvoltatori a proiectelor tehnice necesare pentru echiparea completă edilitar-urbanistică a teritoriului ce a fost definit ca o etapă în procesul de urbanizare prin P.U.Z.:

- rețele, rezervoare și stații de pompare pentru apa potabilă, rețele de canalizare și gestiunea apelor meteorice, rețele electrice și puncte de transformare, iluminat public, comunicații, gaz metan și a racordurilor acestora la infrastructura urbană majoră;
- străzi și alte tipuri de spații publice (spații verzi, locuri de joacă pentru copii etc), pentru primele aplicându-se profile transversale în conformitate cu reglementările PUG și normele tehnice specifice.

(6) autorizarea lucrărilor de echipare completă edilitar-urbanistică;

(7) realizarea de către proprietari / dezvoltatori a lucrărilor de echipare completă edilitar-urbanistică și recepția acestora;

(8) întabularea noii structuri parcelare, inclusiv a suprafețelor ce intră în proprietate publică.

Prin P.U.Z. de urbanizare se vor organiza și reglementa în mod obligatoriu subzonele:

**S\_UVa – Subzona verde – scuar, grădină, parc cu acces public nelimitat** prevăzute în PUG. Acolo unde acestea nu au fost localizate în P.U.G., se vor amplasa în cadrul P.U.Z, de regulă adiacent altor zone verzi, precum cele de tip Ve.

**S\_UIs – Subzona de instituții și servicii publice și de interes public constituite în clădiri dedicate** – în conformitate cu programul urbanistic stabilit prin Avizul de Oportunitate. Regulamentul de urbanism va fi cel aferent UTR UIs.

În ambele cazuri, pentru terenurile necesare se va utiliza o parte din suprafețele rezervate prin procesul de reparcelare unor categorii de obiective de utilitate publică.

Prin PUZ de urbanizare se pot introduce și subzone de tipul:

**S\_UEt - Subzona de activități economice cu caracter terțiar situate în zone cu caracter rezidențial** – Regulamentul de urbanism va fi cel aferent U.T.R. UEt.

Prin PUZ de urbanizare se poate reglementa o etapizare a procesului de urbanizare, cu condiția conservării coerenței dezvoltării.

Autorizarea executării construcțiilor este permisă numai după finalizarea procedurii de urbanizare, descrise mai sus. Această reglementare are caracter definitiv și nu poate fi modificată prin P.U.Z. sau P.U.D.

Prin excepție, în situația construirii pe o parcelă în cadrul unui front preexistent, în care clădirile de pe parcelele adiacente au același regim de înălțime cu cel solicitat, se poate permite întocmirea documentației tehnice pentru autorizația de construire, fără elaborarea unei documentații de urbanism, cu respectarea prevederilor regulamentului aferent UTR în care e încadrată parcela.

#### **ULi/c / PUZ**

Pentru aceste teritorii se vor aplica prevederile ARTICOLULUI 31 “Reglementarea situațiilor tranzitorii”. Din momentul intrării în vigoare a prevederilor prezentului Regulament pentru aceste teritorii, emiterea autorizațiilor de construire va fi condiționată de aplicarea

### **Procedurii de Urbanizare a Terenurilor.**

Clădirile existente, înscrise în CF „cu acte” și cele autorizate până la momentul intrării în vigoare a prezentului Regulament, cu parcelele aferente acestora, vor fi integrate în P.U.Z. de urbanizare ca elemente existente. Acestea nu fac obiectul procedurii de urbanizare a terenurilor. Intervențiile asupra acestora, se pot autoriza direct, fără documentație de urbanism, cu respectarea reglementărilor urbanistice specifice UTR-ului în care sunt încadrate.

## **B. SERVIUȚI PENTRU OBIECTIVE DE UTILITATE PUBLICĂ AFLATE ÎN ZONĂ, ALTE RESTRICȚII**

Se vor aplica în mod obligatoriu servituțiile generate de obiectivele de utilitate publică precum și celelalte restricții, așa cum sunt ele evidențiate în PUG - planșa 3.2. „*Reglementări Urbanistice – Unități Teritoriale de Referință*” și în RLU – *Cap. 2 – Terenuri și Zone cu Regim Special și Cap. 3 - Condiții Generale Privitoare la Construcții.*

### **Servituți de utilitate publică:**

Pentru trama stradală până la nivel de colectoare se vor aplica servituțiile așa cum sunt ele marcate în PUG (a se vedea planșa 3.2. „*Reglementări Urbanistice – Unități Teritoriale de Referință*”).

În cazul elaborării PUZ, în cadrul acestuia se vor stabili locații concrete și servituțiile de utilitate publică aferente pentru trama stradală de interes local, infrastructura edilitară, spațiile verzi etc, conform programului urbanistic stabilit prin Avizul de Oportunitate (Avizul Arhitectului Șef).

Emiterea Autorizației de construire pentru alte lucrări decât cele de utilitate publică, pe terenurile afectate de o servitute de utilitate publică, este interzisă.

Prin excepție, pentru imobilele existente grevate de o servitute publică, până la aplicarea acesteia, pot fi autorizate lucrări care nu conduc la amplificarea volumului construcțiilor cum ar fi: lucrări de întreținere curentă, modificări interioare sau schimbări de destinație, lucrări cu caracter provizoriu: panouri de afisaj, firme și reclame, lucrări de consolidare.

Suprafețele de teren grevate de servituți de utilitate publică vor fi dezmembrate din parcelele inițiale și înscrise în C.F. cu destinația de *teren rezervat pentru servitute de utilitate publică*.

## **C. REGLEMENTARI PENTRU SPAȚIUL PUBLIC**

Amenajarea și utilizarea spațiului public se va face cu respectarea reglementărilor cuprinse în *Anexa 4* și a reglementărilor de mai jos.

Sistemul de spații publice - trama stradală, aleile pietonale, piețele, spațiile verzi, locurile de joacă pentru copii etc. - va fi complet reglementat prin și P.U.Z. și în continuare, se vor elabora proiectele tehnice detaliate, ca parte a procedurii de urbanizare.

Pentru trama stradală se vor aplica profile transversale unitare, specific rezidențiale (conf. *Anexei 6* a prezentului Regulament), ce vor determina caracterul spațiului public și al zonei.

Profilele transversale vor cuprinde în mod obligatoriu plantații de arbori în aliniament, locuri de staționare în lung, trotuare de minimum 1,50 m lățime, trasee pentru bicicliști comune cu cele pentru vehicule cu excepția străzilor colectoare pe care acestea vor fi separate.

Cablurile electrice și de comunicații se vor introduce în subteran, ca și toate celelalte rețele edilitare.

Pentru străzile de interes local se recomandă limitarea vitezei de deplasare a autovehiculelor la 30 km/h.

În cadrul spațiilor verzi/libere publice se vor organiza locuri de joacă pentru copii și spații de odihnă.



Mobilierul urban va fi integrat unui concept coerent pentru imaginea urbană a spațiilor publice din întregul ansamblu

## SECȚIUNEA 2. UTILIZARE FUNCȚIONALĂ

Se va aplica lista utilizărilor / activităților corespunzătoare fiecărei categorii de funcțiuni, conform *Anexei 1* la prezentul Regulament.

### 1. UTILIZĂRI ADMISE

**ULi/c\_a** - Subzona aferentă locuințelor individuale

Locuințe individuale (unifamiliale) de tip izolat, cuplat, înșiruit, covor. Diferitele tipologii vor fi grupate în teritoriu prin PUZ de urbanizare.

**ULi/c\_b** – Subzona aferentă locuințelor colective mici

Locuințe colective mici, cuprinzând maximum 6 unități locative pe o parcelă.

Alternativ, pe o parcelă se poate amplasa un grup de locuințe colective mici incluzând fiecare maximum 6 unități locative, grupate în jurul unui spațiu verde comun, caz în care pentru fiecare ansamblu se va elabora un P.U.D.

### 2. UTILIZĂRI ADMISE CU CONDIȚIONARI

**ULi/c\_a - Subzona aferentă locuințelor individuale** - sunt admise locuințe semicolective (familiale), cu maximum două unități locative (apartamente) pe parcelă.

**ULi/c\_b – Subzona aferentă locuințelor colective mici** - pe terenurile în pantă se pot amplasa locuințe semicolective în cascadă având maximum două unități locative pe nivel și un număr de maximum patru niveluri.

În cadrul ambelor subzone sunt admise:

**Instalații exterioare** (de climatizare, de încălzire, pompe de căldură etc.) cu condiția ca în funcționare acestea să producă un nivel de zgomot care să fie inaudibil la nivelul ferestrelor vecinilor.

**Servicii cu acces public**, conform *Anexei 1* la prezentul regulament, prestate în special de proprietari, cu următoarele condiții:

- (a) să se adreseze preponderent locuitorilor zonei;
- (b) activitatea (inclusiv depozitarea) să se desfășoare numai în interiorul clădirii;
- (c) să nu producă poluare fonică, chimică sau vizuală, să nu afecteze intimitatea locuirii pe parcelele vecine;
- (d) pentru activități ce nu se conformează prevederii anterioare se va obține acordul vecinilor de parcelă;
- (e) pentru activități de alimentație publică se va obține acordul vecinilor pe o rază de 50 m de la limita parcelei, pe toate direcțiile.

În cazul locuințelor colective acestea se vor amplasa exclusiv la parterul clădirilor, în partea dinspre stradă, cu acces separat față de locuințe, direct din exterior.

**Servicii profesionale sau manufacturiere**, conform *Anexei 1* la prezentul Regulament, prestate de proprietari/ocupanți, cu următoarele condiții:

- (a) să se desfășoare în paralel cu funcțiunea de locuire;
- (b) să nu producă poluare fonică, chimică sau vizuală;
- (c) activitatea (inclusiv depozitarea) să se desfășoare numai în interiorul clădirii.

În cazul locuințelor colective acestea se vor amplasa exclusiv la parterul clădirilor, în partea dinspre stradă, cu acces separat față de locuințe, direct din exterior.

### 3. UTILIZĂRI INTERZISE

Sunt interzise orice utilizări, altele decât cele admise la punctul 1 și punctul 2.

Sunt interzise lucrări de terasament și sistematizare verticală de natură să afecteze amenajările din spațiile publice sau de pe parcelele adiacente.

### SECȚIUNEA 3. CONDIȚII DE AMPLASARE, ECHIPARE ȘI CONFIGURARE A CLĂDIRILOR

#### 4. CARACTERISTICILE PARCELELOR: SUPRAFEȚE, FORME, DIMENSIUNI

Prin operațiunea de reparcelare toate parcelele cu destinație rezidențială rezultate vor îndeplini cumulativ următoarele condiții:

- (a) vor avea front la stradă;
- (b) lungimea frontului la stradă va fi mai mare sau egală cu 5 m pentru locuințele înșiruite, mai mare sau egală cu 12 m pentru locuințele cuplate sau covor, mai mare sau egală cu 15 m pentru locuințele izolate, mai mare sau egală cu 22 m pentru locuințele colective mici și în cascadă. Pentru ansambluri, frontul la stradă va fi de minimum 40 m.
- (c) adâncimea va fi mai mare decât frontul la stradă;
- (d) suprafața va fi mai mare sau egală cu: 100 mp/locuință pentru locuințele colective mici, 120 mp/locuință pentru locuințele în cascadă, 150 mp pentru locuințele înșiruite și covor, 300 mp pentru locuințele cuplate, 360 mp pentru locuințele izolate.

#### 5. AMPLASAREA CLADIRILOR FAȚA DE ALINIAMENT

Alinierea clădirilor e obligatorie. Retragera de la aliniament va fi de minim 3 m, P.U.Z. urmând a stabili dimensiunea acesteia pentru fiecare situație în parte.

Pentru parcelele de colț, retragera se va realiza față de ambele aliniamente, inclusiv în cazul clădirilor înșiruite sau covor.

Garajele se vor retrage cu minimum 6 m de la aliniament, pentru a permite parcare în față a unui autoturism.

Toate construcțiile de pe parcelă se vor amplasa în interiorul fâșiei de teren adiacente aliniamentului cu adâncimea de 25 m, cu excepția ediculelor cu caracter provizoriu ce contribuie la organizarea grădinii (filigorii / pavilioane, depozite pentru unelte de grădină etc), a căror suprafață însumată va fi de maximum 15 mp.

#### 6. AMPLASAREA CLADIRILOR FAȚA DE LIMITELE LATERALE ȘI POSTERIOARE ALE PARCELELOR

- (a) în cazul construirii pe limita / limitele laterală / laterale de proprietate (locuințe cuplate, înșiruite, covor), P.U.Z. va stabili adâncimea calcanului. Se recomandă construirea de ziduri comune pe limita de proprietate. Prima / ultima clădire dintr-un șir se va retrage de la limita laterală de proprietate;
- (b) în cazul construirii în retragere față de limita / limitele laterale de proprietate (locuințele colective mici, locuințe izolate, cuplate, capetele de șiruri ale locuințelor înșiruite sau covor), clădirile se vor retrage de la aceasta / acestea în mod obligatoriu cu o distanță minimă de 3 m. În cazul locuințelor în cascadă, clădirile se vor retrage de la acestea în mod obligatoriu cu o distanță minimă de 4,5 m;
- (c) clădirile se vor retrage de la limita posterioară a parcelei cu o distanță minimă egală cu înălțimea clădirii, dar cu nu mai puțin decât 6 m, cu excepția celor de tip covor, ce se vor alipi limitei posterioare de proprietate;

- (d) în cazul locuințelor individuale, garajele, inclusiv cele incluse în corpul principal de clădire, se vor putea alipi limitelor laterale ale parcelei, cu condiția ca înălțimea calcanului rezultat să nu depășească 2,8 m;
- (e) garajele se vor retrage cu cel puțin 6 m față de limita posterioară a parcelei.

## 7. AMPLASAREA CLĂDIRILOR UNELE FAȚĂ DE ALTELE PE ACEEAȘI PARCELA

Distanța minimă dintre două clădiri aflate pe aceeași parcelă va fi egală cu înălțimea clădirii mai înalte, măsurată la cornișă sau atic în punctul cel mai înalt, dar nu mai puțin decât 6 m.

**ULi/c\_b – Subzona aferentă locuințelor colective mici** – În cazul în care pe o parcelă se amplasează un grup de locuințe colective mici, clădirile se pot învecina pe maximum două laturi, celelalte două laturi fiind în mod obligatoriu orientate spre spațiul public sau spațiul verde interior („curtea comună”). Distanța minimă dintre acestea va fi egală cu înălțimea clădirii mai înalte, măsurată la cornișă sau atic în punctul cel mai înalt, dar nu mai puțin decât 6 m. În același timp, „curtea comună” a ansamblului, delimitată de clădiri / limite de proprietate va avea pe ambele direcții o dimensiune minimă egală cu de două ori înălțimea clădirii adiacente celei mai înalte.

## 8. CIRCULAȚII ȘI ACCESE

Autorizarea executării construcțiilor este permisă numai dacă există posibilități de acces la drumurile publice, în mod direct. De regulă, pe o parcelă se pot prevedea un singur acces pietonal și un singur acces carosabil. Accesul carosabil va avea lățimea de maximum 3 m.

Orice acces la drumurile publice se va face conform avizului și autorizației de construire, eliberate de administratorul acestora.

Pentru căile pietonale și carosabile din interiorul parcelelor se recomandă utilizarea pavimentelor permeabile.

**ULi/c\_b – Subzona aferentă locuințelor colective mici** - este interzis accesul sau staționarea / parcare a autovehiculelor în curți, în porțiunea cuprinsă între clădire și limita posterioară de proprietate sau în „curtea comună”.

Autorizarea executării construcțiilor este permisă numai dacă există posibilități de acces la drumurile publice, în mod direct. Pe o parcelă se pot prevedea un singur acces pietonal și un singur acces carosabil. Accesul carosabil va avea lățimea de maximum 3 m.

Orice acces la drumurile publice se va face conform avizului și autorizației de construire, eliberate de administratorul acestora.

Pentru căile pietonale și carosabile din interiorul parcelelor se recomandă utilizarea pavimentelor permeabile.

**ULi/c\_b – Subzona aferentă locuințelor colective mici** - este interzis accesul sau staționarea / parcare a autovehiculelor în curți, în porțiunea cuprinsă între clădire și limita posterioară de proprietate sau în „curtea comună”.

## 9. STAȚIONAREA AUTOVEHICULELOR

### **ULi/c\_a - Subzona aferentă locuințelor individuale**

Staționarea autovehiculelor se va organiza de regulă în interiorul parcelei.

### **ULi/c\_b – Subzona aferentă locuințelor colective mici**

Staționarea autovehiculelor se va organiza de regulă în interiorul parcelei, în garaje subterane.

În cazul amplasării parcajelor la sol, distanța de la clădirile de locuit / limitele parcelelor până la cel mai apropiat parcaj va fi de minimum 5 m.

Se interzice organizarea de locuri de parcare cu acces direct din spațiul public, accesibile prin traversarea trotuarului.

Alternativ, parcajele / garajele pot fi organizate în comun (pachete de parcaje/garaje, garaje colective) pe terenuri aflate în coproprietatea locatarilor, la distanțe de maximum 150 m de cea mai îndepărtată locuință deservită. În acest caz distanța de la clădirile de locuit / limitele parcelelor până la cel mai apropiat parcaj va fi de minimum 5 m.

Necesarul de parcaje:

**Locuințe individuale (unifamiliale) izolate sau cuplate**, inclusiv în cazul în care ocupanții desfășoară activități liberale sau manufacturiere:

(a) minimum un loc de parcare pentru clădiri cu AU mai mică de 100 mp;

(b) minimum două locuri de parcare pentru clădiri cu AU mai mare de 100 mp.

**Locuințe individuale (unifamiliale) înșiruite și covor, sau semicolective:**

- un loc de parcare pentru fiecare unitate locativă

**Locuințe colective mici:**

- un loc de parcare pentru fiecare unitate locativă

**Servicii aferente funcțiunii de locuire (servicii de proximitate):**

- două locuri de parcare.

**Alte activități:**

- conform *Anexei 2*

## 10. ÎNĂLȚIMEA MAXIMĂ ADMISĂ A CLĂDIRILOR

### **ULi/c\_a - Subzona aferentă locuințelor individuale**

Regimul de înălțime maxim admis este de două niveluri supraterane. Suplimentar față de acestea, este admisă o mansardă sau un nivel retras, conform definițiilor din glosarul anexat. Totalizat, regimul de înălțime nu poate depăși una dintre următoarele configurații: (S)+P+1+M, (S)+P+1+R, D+P+M, D+P+R (S – subsol, D – demisol, P – parter, M – mansardă, R – nivel retras).

Înălțimea maximă admisă a clădirilor, măsurată la cornișa superioară sau la aticul ultimului nivel neretras, în punctul cel mai înalt, nu va depăși 8 m.

Înălțimea maximă admisă a clădirilor, măsurată la coama acoperișului sau la aticul nivelului retras, în punctul cel mai înalt, nu va depăși 12 m.

Prin excepție, pentru clădirile de locuit de tip covor, regimul de înălțime nu poate depăși una dintre următoarele configurații: D+P, (S)+P+R (nivel parțial), (S)+P+M, respectiv două niveluri supraterane.

### **ULi/c\_b – Subzona aferentă locuințelor colective mici**

Regimul de înălțime maxim admis este de trei niveluri supraterane (parter și două etaje, parter, etaj și mansardă). Suplimentar față de acestea, este admis un demisol, ce va fi destinat în exclusivitate garajelor și altor funcțiuni conexe, nu locuirii. Totalizat, regimul de înălțime nu poate depăși una dintre următoarele configurații: (S)+P+1+M, (S)+P+2, D+P+1+M, D+P+2 (S – subsol, D – demisol, P – parter, M – mansardă, R – nivel retras).

Înălțimea maximă admisă a clădirilor, măsurată la aticul ultimului nivel sau la coama acoperișului, în punctul cel mai înalt, nu va depăși 12 m.

Pentru clădirile de locuit de tip cascadă regimul de înălțime maxim admis este de cinci niveluri supraterane (demisol, parter și trei niveluri / etaje), cu condiția ca în nici un punct al construcției să nu se suprapună pe verticală mai mult de trei niveluri. Demisolul va fi destinat în exclusivitate garajelor și altor funcțiuni conexe, nu locuirii.

Înălțimea maximă admisă a clădirilor de tip cascadă, măsurată la cornișa superioară sau la aticul ultimului nivel, în punctul cel mai înalt, nu va depăși 15 m, iar cea măsurată la coama acoperișului, în punctul cel mai înalt, nu va depăși 18 m. Înălțimea se măsoară de la baza fațadei din aval.

## 11. ASPECTUL EXTERIOR AL CLĂDIRILOR

Autorizarea executării construcțiilor este permisă numai dacă aspectul lor exterior nu contravine funcțiunii acestora, caracterului zonei așa cum a fost el descris în preambul și peisajului urban.

Autorizarea executării construcțiilor care, prin conformare, volumetrie și aspect exterior, intră în contradicție cu aspectul general al zonei și depreciază valorile general acceptate ale urbanismului și arhitecturii, este interzisă.

Arhitectura clădirilor va fi de factură modernă și va exprima caracterul programului (locuire). Se interzice realizarea de pastișe arhitecturale sau imitarea stilurilor istorice.

Volumetria va fi echilibrată, specifică programului de locuit.

Acoperișurile cu șarpantă vor avea forme simple, în două sau patru ape, cu pante egale și constante ce nu vor depăși 60°, sau cu terasă. Cornișele vor fi de tip urban.

Raportul plin-gol va fi cel specific programului.

Materialele de finisaj vor fi cele specifice programului – țiglă ceramică sau tablă lisă fălțuită pentru acoperișe înclinate, tencuieli pentru fațade, placaje din piatră sau tencuieli pentru socluri și alte elemente arhitecturale. Pentru tâmplării (uși și ferestre) se recomandă lemnul.

Culorile vor fi pastelate, deschise, apropiate de cele naturale, specifice. Se interzice folosirea culorilor saturate, stridente, la toate elementele construcției.

Serviciile profesionale ale ocupanților vor putea fi marcate prin plăci metalice gravate cu dimensiunea maximă de 30x50 cm. Acestea vor fi amplasate numai la limita sau în afara domeniului public.

## 12. CONDIȚII DE ECHIPARE EDILITARĂ ȘI EVACUAREA DEȘEURILOR

Autorizarea executării construcțiilor este admisă numai după finalizarea procesului de echipare completă edilitar-urbanistică a teritoriului ce ce a fost definit ca o etapă în procesul de urbanizare a terenurilor prin P.U.Z.

Toate construcțiile se vor racorda la rețelele edilitare edificate, disponibile și funcționale.

Se interzice conducerea apelor meteorice spre domeniul public sau parcelele vecine.

Firidele de bransament și contorizare vor fi integrate în împrejmuire.

Se interzice dispunerea aeriană a cablurilor de orice fel (electrice, telefonice, CATV etc).

Fiecare parcelă va dispune de o platformă sau de un spațiu interior parcelei (eventual integrat în împrejmuire) destinat colectării deșeurilor menajere, accesibil din spațiul public.

## 13. SPAȚII LIBERE ȘI SPAȚII PLANTATE

Pe ansamblul unei parcele, spațiile verzi organizate pe solul natural vor ocupa minim 40% din suprafața totală și vor cuprinde exclusiv vegetație (joasă, medie și înaltă). Prin excepție, la locuințele covor, spațiile verzi vor ocupa minimum 25% din suprafața unei parcele. Suprafețele având o îmbrăcăminte de orice tip sunt cuprinse în categoria spațiilor libere.

Pe fâșia de teren cuprinsă între stradă / spațiu public și clădirile retrase de la alinimanent (grădina de fațadă), minim 60% din suprafețe vor fi organizate ca spații verzi.

Eliminarea arborilor maturi este interzisă, cu excepția situațiilor în care aceștia reprezintă un pericol iminent pentru siguranța persoanelor sau a bunurilor sau ar împiedică realizarea

440  
construcțiilor.

#### 14. ÎMPREJMUIRI

Spre spațiul public aliniamentul va fi închis pe toată lungimea sa prin împrejmuire. P.U.Z. poate stabili neînchiderea aliniamentelor cu împrejmuiri. În acest caz măsura se va aplica în mod obligatoriu unitar.

Împrejmuirile orientate spre spațiul public vor avea un soclu opac cu înălțimea maximă de 80 cm și o parte transparentă, realizată din grilaj metalic sau într-un sistem similar care permite vizibilitatea în ambele direcții și pătrunderea vegetației. Înălțimea maximă a împrejmuirilor va fi de 2,2 m. Împrejmuirile vor putea fi dublate de garduri vii.

Împrejmuirile spre parcelele vecine vor avea maximum 2,20 m înălțime și vor fi de tip transparent sau opac.

Porțile împrejmuirilor situate în aliniament se vor deschide spre interiorul parcelei.

Tratamentul arhitectural al împrejmuirilor va fi corelat cu cel al clădirilor aflate pe parcelă.

### SECȚIUNEA 4. POSIBILITAȚI MAXIME DE OCUPARE ȘI UTILIZARE A TERENULUI

#### 15. PROCENT MAXIM DE OCUPARE A TERENULUI (P.O.T.)

P.O.T. maxim = 35%

pentru toate utilizările admise, cu excepția locuințelor covor pentru care

P.O.T. maxim = 60%

#### 16. COEFICIENT MAXIM DE UTILIZARE A TERENULUI (C.U.T.)

C.U.T. Maxim = 0,9.

## **ULc      Zonă de urbanizare , Ansambluri care includ locuirea colectivă și dotările aferente**

### **SECȚIUNEA 1. CARACTERUL ZONEI**

#### **Caracterul actual**

Terenuri cu destinație agricolă – pășuni, fânețe, arabil – sau libere situate în intravilanul municipiului.

#### **Caracterul propus**

Zonă cu funcțiune rezidențială – ansambluri ce includ locuirea colectivă și dotările aferente - cu o structură urbană coerentă, rezultat al aplicării procedurii de urbanizare.

### **A. CONDIȚIONĂRI PRIMARE**

În toate cazurile se va aplica o procedură de urbanizare

Teritoriul pe care se va aplica procedura de urbanizare a terenurilor este Unitatea Teritorială de Referință.

#### **Etapale procedurii implică:**

- (1) obținerea Avizului CTATU privind oportunitatea urbanizării, prin care se vor specifica detaliat programul urbanistic, servituțile de utilitate publică, alte condiționări specifice teritoriului în cauză;
- (2) obținerea Avizului de Oportunitate (Avizul Arhitectului Șef) pe baza cererii formulate de către asociația de proprietari constituită în prealabil (sau de către toți deținătorii de terenuri din zonă);
- (3) elaborarea de către proprietari / dezvoltatori a documentațiilor de urbanism - ilustrare urbanistică (masterplan) și PUZ - ce vor trata teme ca: integrarea în contextul urban, accesibilitatea, zonarea, organizarea spațial-funcțională, traficul, infrastructura edilitară, sistemul de spații publice, servituțile de utilitate publică ce grevează teritoriul respectiv, reparcelarea terenurilor, parametrii tehnico-economici (pentru care se recomandă elaborarea unui studiu de fezabilitate) etc;

Reparcelarea terenurilor cuprinde următorii pași:

- constituirea asociației temporare a proprietarilor terenurilor cu scopul inițierii și derulării acțiunii de reparcelare (opțional);
- reactualizarea bazei topografice și cadastrale;
- unificarea (comasarea) virtuală a terenurilor;
- remodelarea parcellarului în conformitate cu structura urbană propusă, în mod obligatoriu

conformă prezentului RLU. Suprafețele de teren aferente obiectivelor de utilitate publică se vor constitui prin diminuarea proporțională proprietăților inițiale. În cadrul suprafețelor destinate obiectivelor de utilitate publică se vor identifica două categorii de terenuri – cele aferente tramei stradale și infrastructurii edilitare de interes local (în general ocupând 20 – 25% din suprafața totală) și cele aferente celorlalte categorii de obiective de interes public (trama stradală majoră, învățământ, sănătate, locuințe sociale, spații verzi ce vor include terenuri de sport, locuri de joacă pentru copii etc), **în cotă fixă de 10%** din suprafața totală. Această din urmă categorie poate fi ulterior relocată (parțial) de către administrația publică locală prin diferite proceduri (schimburi de teren etc), în scopul asigurării rețelelor coerente de spații și servicii publice în zonă și oraș, cu condiția amplasării în noile locații doar a unor obiective de utilitate publică. P.U.Z. se va conforma strict reglementărilor P.U.G. și R.L.U.

(4) aprobarea P.U.Z.;

(5) elaborarea de către proprietari / dezvoltatori a proiectelor tehnice necesare pentru echiparea completă edilitar-urbanistică a teritoriului ce ce a fost definit ca o etapă în

procesul de urbanizare prin P.U.Z.: • rețele, rezervoare și stații de pompare pentru apă potabilă, rețele de canalizare și gestiunea apelor meteorice, rețele electrice și puncte de transformare, iluminat public, comunicații, gaz metan și a racordurilor acestora la infrastructura urbană majoră; • străzi și alte tipuri de spații publice (spații verzi, locuri de joacă pentru copii etc), pentru primele aplicându-se profile transversale în conformitate cu reglementările P.U.G. și normele tehnice specifice.

- (6) autorizarea lucrărilor de echipare completă edilitar-urbanistică;
- (7) realizarea de către proprietari / dezvoltatori a lucrărilor de echipare completă edilitar-urbanistică și recepția acestora;
- (8) întabularea noii structuri parcelare, inclusiv a suprafețelor ce intră în proprietate publică.

P.U.Z. poate propune urbanizarea pe baza a două principii de dezvoltare a terenurilor:

**dezvoltare pe bază de masterplan** – implică utilizarea unui teren de mari dimensiuni, neparcelat, în interiorul căruia clădirile sunt dispuse pe baza unui plan general de amplasare. Se va utiliza de regulă atunci când există un unic dezvoltator ce dispune de întreaga suprafață de teren.

**dezvoltare pe structuri parcelare și regulament local de urbanism** - implică (re)parcelarea terenurilor și stabilirea regulilor de construire. Se va utiliza de regulă atunci când există deținători diferiți pentru parcelele rezultate din procesul de urbanizare, iar construirea imobilelor se face independent pentru fiecare parcelă.

Prin P.U.Z. de urbanizare se vor organiza și reglementa în mod obligatoriu subzonele:

**S\_UVa – Subzona verde – scuar, grădină, parc cu acces public nelimitat** prevăzute în P.U.G. Acolo unde acestea nu au fost localizate în P.U.G, se vor amplasa în cadrul P.U.Z, de regulă adiacent altor zone verzi, precum cele de tip Ve.

**S\_UIs – Subzona de instituții și servicii publice și de interes public constituite în clădiri dedicate** în conformitate cu programul urbanistic stabilit prin Avizul de Oportunitate. Regulamentul de urbanism va fi cel aferent UTR UIs.

În ambele cazuri, pentru terenurile necesare se va utiliza o parte din suprafețele rezervate prin procesul de reparcelare unor categorii de obiective de utilitate publică.

Prin P.U.Z. de urbanizare se pot introduce și subzone de tipul:

**S\_UEt - Subzona de activități economice cu caracter terțiar situate în zone cu caracter rezidențial** – în conformitate cu programul urbanistic stabilit prin Avizul de Oportunitate. Regulamentul de urbanism va fi cel aferent UTR Uet.

Prin P.U.Z. de urbanizare se poate reglementa o etapizare a realizării investițiilor, cu condiția conservării coerenței dezvoltării.

Autorizarea executării construcțiilor este permisă numai după finalizarea procedurii de urbanizare, descrise mai sus. Această reglementare are caracter definitiv și nu poate fi modificată prin P.U.Z. sau P.U.D.

Prin excepție, în situația construirii pe o parcelă în cadrul unui front preexistent, în care clădirile de pe parcelele adiacente au același regim de înălțime cu cel solicitat, se poate permite întocmirea documentației tehnice pentru autorizația de construire, fără elaborarea unei documentații de urbanism, cu respectarea prevederilor regulamentului aferent UTR în care e încadrată parcela.

**ULc / PUZ** Pentru aceste teritorii se vor aplica prevederile ARTICOLULUI 31 “Reglementarea situațiilor tranzitorii”. Din momentul intrării în vigoare a prevederilor prezentului Regulament pentru aceste teritorii, emiterea autorizațiilor de construire va fi condiționată de aplicarea **Procedurii de Urbanizare a Terenurilor**.

Clădirile existente, înscrise în CF cu acte și cele autorizate până la momentul intrării în vigoare a prezentului Regulament, cu parcelele aferente acestora, vor fi integrate în P.U.Z. de urbanizare ca elemente existente. Acestea nu fac obiectul procedurii de urbanizare a terenurilor. Intervențiile asupra acestora, se pot autoriza direct, fără documentație de urbanism, cu respectarea reglementărilor urbanistice specifice UTR-ului în care sunt încadrate.



Amplasamentele si categoriile de mijloace de publicitate permise vor fi cele stabilite prin Regulamentul local de publicitate aprobat de Consiliul Local.

## B. SERVITUȚI PENTRU OBIECTIVE DE UTILITATE PUBLICĂ AFLATE ÎN ZONĂ, ALTE RESTRICȚII

Se vor aplica în mod obligatoriu servituțurile generate de obiectivele de utilitate publică precum și celelalte restricții, așa cum sunt ele evidențiate în PUG - planșa 3.2. „Reglementări Urbanistice – Unități Teritoriale de Referință” și în RLU – Cap. 2 – Terenuri și Zone cu Regim Special și Cap. 3 - Condiții Generale Privitoare la Construcții. Servituți de utilitate publică: Pentru trama stradală până la nivel de colectoare se vor aplica servituțurile așa cum sunt ele marcate în PUG (a se vedea planșa 3.2. „Reglementări Urbanistice – Unități Teritoriale de Referință”). În cazul elaborării PUZ, în cadrul acestuia se vor stabili locații concrete și servituțurile de utilitate publică aferente pentru trama stradală de interes local, infrastructura edilitară, spațiile verzi etc, conform programului urbanistic stabilit prin Avizul de Oportunitate (Avizul Arhitectului Șef).

Emiterea Autorizației de construire pentru alte lucrări decât cele de utilitate publică, pe terenurile afectate de o servitute de utilitate publică, este interzisă.

Prin excepție, pentru imobilele existente grevate de o servitute publică, până la aplicarea acesteia, pot fi autorizate lucrări care nu conduc la amplificarea volumului construcțiilor, cum ar fi: lucrări de întreținere curentă, modificări interioare sau schimbări de destinație, lucrări cu caracter provizoriu: panouri de afisaj, firme și reclame, lucrări de consolidare.

Suprafețele de teren grevate de servituți de utilitate publică vor fi dezmembrate din parcelele inițiale și înscrise în C.F. cu destinația de *teren rezervat pentru servitute de utilitate publică*.

## C. REGLEMENTĂRI PENTRU SPAȚIUL PUBLIC

Amenajarea și utilizarea spațiului public se va face cu respectarea reglementărilor cuprinse în Anexa 4 și a reglementărilor de mai jos.

Sistemul de spații publice - trama stradală, aleile pietonale, piețele, spațiile verzi, locurile de joacă pentru copii etc - va fi complet reglementat prin și P.U.Z. și în continuare, se vor elabora proiectele tehnice detaliate, ca parte a procedurii de urbanizare. Acestea vor obține Avizul Arhitectului Șef.

Pentru trama stradală se vor aplica profile transversale unitare, specific rezidențiale (conf. Anexei 6 a prezentului Regulament), ce vor determina caracterul spațiului public și al zonei.

Profilele transversale vor cuprinde în mod obligatoriu plantații de arbori în aliniament, locuri de staționare în lung, trotuare de minimum 1,50 m lățime, trasee pentru bicicliști comune cu cele pentru vehicule cu excepția străzilor colectoare pe care acestea vor fi separate.

Cablurile electrice și de comunicații se vor introduce în subteran, ca și toate celelalte rețele edilitare.

Pentru străzile de interes local se recomandă limitarea vitezei de deplasare a autovehiculelor la 30 km/h.

În cadrul spațiilor verzi/libere publice se vor organiza locuri de joacă pentru copii, spații pentru sport și odihnă.

Mobilierul urban va fi integrat unui concept coerent pentru imaginea urbană a spațiilor publice din întregul ansamblu.

## SECȚIUNEA 2. UTILIZARE FUNCȚIONALĂ

Se va aplica lista utilizărilor / activităților corespunzătoare fiecărei categorii de funcțiuni, conform

Anexei 1 la prezentul Regulament.

## 1. UTILIZARI ADMISE

Locuințe colective.

S\_UVa – Subzona verde – scuar, grădină, parc cu acces public nelimitat – a se vedea RLU aferent UVa.

S\_UIs – Subzona de instituții și servicii publice și de interes public constituite în clădiri dedicate - a se vedea RLU aferent Uis.

S\_UEt - Subzona de activități economice cu caracter terțiar situate în zone cu caracter rezidențial - a se vedea RLU aferent Uet

## 2. UTILIZARI ADMISE CU CONDIȚIONARI

Funcțiuni terțiare – comerț alimentar și nealimentar, servicii de interes și cu acces public, servicii profesionale, servicii manufacturiere, servicii medicale ambulatorii – conform Anexei 1 la prezentul Regulament, cu următoarele condiții:

(a) să fie amplasate numai la parterul clădirilor de locuit sau în clădiri dedicate cu ADC de maximum 1.500 mp, adiacente principalelor artere de trafic (până la nivel de colectoare) sau unor spații publice / trasee (pietonale) de interes stabilite prin P.U.Z. de urbanizare.

(b) atât accesul publicului, cât și accesele de serviciu (pentru aprovizionare / evacuarea deșeurilor etc) să se facă direct din spațiul public și să fie separate de accesele locuințelor.

(c) să nu afecteze în nici un fel spațiile exterioare din interiorul cvartalelor, ce sunt destinate exclusiv rezidenților – să nu existe accese înspre aceste spații.

Instalații exterioare (de climatizare, de încălzire, pompe de căldură etc) cu condiția ca în funcționare acestea să producă un nivel de zgomot care să fie inaudibil la nivelul ferestrelor vecinilor.

## 3. UTILIZARI INTERZISE

Activități / servicii de tip industrial sau cvasiindustrial, poluante de orice natură, cu risc tehnologic sau incomode prin traficul generat.

Depozitare en gros.

Depozitare de materiale re folosibile.

Comerț en gros.

Comerț și alimentație publică practicate prin vitrine / ferestre.

Garaje individuale în clădiri provizorii sau permanente independente.

Construcții provizorii de orice natură.

Instalații / utilaje exterioare, montate pe fațada dinspre spațiul public a imobilelor.

Sunt interzise orice utilizări, altele decât cele admise la punctul 1 și punctul 2.

Sunt interzise lucrări de terasament și sistematizare verticală de natură să afecteze amenajările din spațiile publice sau de pe parcelele adiacente.

## SECȚIUNEA 3. CONDIȚII DE AMPLASARE, ECHIPARE ȘI CONFIGURARE A CLADIRILOR

### 4. CARACTERISTICILE PARCELELOR: SUPRAFEȚE, FORME, DIMENSIUNI

În cazul:

- dezvoltării pe bază de masterplan terenul interior unui cvartal, delimitat de spațiile publice adiacente – străzi etc – sau alte proprietăți, va constitui o singură parcelă.
- dezvoltării pe structuri parcelare și regulament local de urbanism prin operațiunea

de reparcelare toate parcelele cu destinație rezidențială rezultate vor îndeplini cumulativ următoarele condiții:

- (a) vor avea front la stradă;
- (b) lungimea frontului la stradă va fi uniformă și mai mare sau egală cu 18 m;
- (c) adâncimea va fi mai mare sau egală cu frontul la stradă;
- (d) suprafața va fi mai mare sau egală cu 600 mp.

## 5. AMPLASAREA CLĂDIRILOR FAȚĂ DE ALINIAMENT

Alinierea clădirilor e obligatorie. Retragera de la aliniament va fi de minimum 5 m. P.U.Z. de urbanizare va stabili regulile de aliniere și dimensiunea retragerii pentru fiecare situație în parte;

Pentru parcelele de colț, retragera se va realiza față de ambele aliniamente;

În cazul clădirilor cu alte funcțiuni la parter, acesta poate avea o retragere mai mică față de aliniament, dar nu mai puțin de 3 m; Toate construcțiile de pe parcelă se vor amplasa în interiorul fâșiei de teren adiacente aliniamentului cu adâncimea de 30 m, cu excepția ediculelor cu caracter provizoriu ce contribuie la organizarea spațiilor verzi interioare cvartalelor.

## 6. AMPLASAREA CLĂDIRILOR FAȚĂ DE LIMITELE LATERALE ȘI POSTERIOARE ALE PARCELELOR

În cazul:

- **dezvoltării pe bază de masterplan** retragera față de o limită laterală de proprietate va fi mai mare sau egală cu jumătate din înălțimea clădirii, măsurată la cornișa superioară sau atic în punctul cel mai înalt, dar nu mai puțin de 6 m. Este admisă retragera în trepte, cu condiția asigurării la fiecare cornișă sau atic intermediar a regulii de retragere menționate mai sus.

- **dezvoltării pe structuri parcelare și regulament local de urbanism** clădirile se vor dezvolta între limitele laterale ale parcelelor, în front închis. Prin excepție, în situațiile în care organizarea spațială impune local deschideri în frontul străzii, pe fiecare din cele două parcele adiacente retragerile față de limita laterală comună va fi mai mare sau egală cu 4,5 m.

În ambele situații:

Retragera față de limita posterioară de proprietate va fi mai mare sau egală cu înălțimea clădirilor, măsurată la cornișa superioară sau atic în punctul cel mai înalt, dar nu mai puțin de 12 m. Este admisă retragera în trepte, cu condiția asigurării la fiecare cornișă sau atic intermediar a regulii de retragere menționate mai sus.

## 7. AMPLASAREA CLĂDIRILOR UNELE FAȚĂ DE ALTELE PE ACEEAȘI PARCELA

Distanța minimă dintre două clădiri aflate pe aceeași parcelă va fi egală cu:

(a) înălțimea clădirii mai înalte, măsurată la cornișă sau atic în punctul cel mai înalt, dar nu mai puțin decât 12 m în cazul în care cel puțin una dintre acestea are orientate spre zona de învecinare camere de locuit;

(b) jumătate din înălțimea clădirii mai înalte, măsurată la cornișă sau atic în punctul cel mai înalt, dar nu mai puțin decât 6 m în cazul în care nici una dintre acestea nu are orientate spre zona de învecinare camere de locuit;

Este admisă retragera în trepte, cu condiția asigurării la fiecare cornișă sau atic intermediar a regulii de retragere menționate mai sus.

## 8. CIRCULAȚII ȘI ACCESE

Autorizarea executării construcțiilor este permisă numai dacă există posibilități de acces la drumurile publice, în mod direct. Se vor prevedea accese pietonale și carosabile pentru locatari, pentru colectarea deșeurilor menajere și pentru accesul mijloacelor de stingere a incendiilor.

Orice acces la drumurile publice se va face conform avizului și autorizației de construire, eliberate de administratorul acestora.

Pentru căile pietonale și carosabile din interiorul parcelelor se recomandă utilizarea pavimentelor permeabile.

## 9. STAȚIONAREA AUTOVEHICULELOR

Staționarea autovehiculelor se va organiza de regulă în interiorul parcelei, în garaje subterane.

Alternativ, parcajele/garajele pot fi organizate în comun (pachete de parcaje / garaje, garaje colective) pe terenuri aflate în coproprietatea locatarilor, la distanțe de maximum 150 m de cea mai îndepărtată locuință deservită. În cazul amplasării parcajelor la sol distanța de la acestea până la cea mai apropiată fereastră a unui spațiu de locuit va fi de minimum 5 m.

Se interzice parcare autoturismelor în interiorul parcelelor / cvartalelor, în spatele clădirilor de locuit.

Pe străzile de acces local se vor organiza suplimentar parcaje în lung, pentru vizitatori sau staționare pe termen scurt.

Necesarul de parcaje:

### Locuințe:

- un loc de parcare pentru fiecare apartament cu suprafața utilă mai mică de 100 mp;
- două locuri de parcare pentru fiecare apartament cu suprafața utilă mai mare de 100 mp.

Alte activități:

- conform Anexei 2

Atunci când se prevăd funcțiuni diferite în interiorul aceleiași parcele / imobil, necesarul de parcaje va fi determinat prin însumarea numărului de parcaje necesar fiecărei funcțiuni în parte.

**S\_UIs – Subzona de instituții și servicii publice și de interes public constituite în clădiri dedicate** - a se vedea RLU aferent UIs.

**S\_UEt - Subzona de activități economice cu caracter terțiar situate în zone cu caracter rezidențial** - a se vedea RLU aferent UEt.

## 10. ÎNĂLȚIMEA MAXIMĂ ADMISĂ A CLĂDIRILOR

Regimul de înălțime se va stabili prin P.U.Z. de urbanizare, fără a depăși limitele reglementate în continuare.

Clădirile vor se vor înscrie într-o înălțime maximă la cornișă de 18 m, măsurată de la nivelul trotuarului.

În plus se vor aplica cumulativ următoarele criterii:

(a) pentru clădirile comune înălțimea maximă la cornișă nu va depăși 18 m, iar înălțimea totală (maximă) nu va depăși 21 m, respectiv un regim de înălțime de (1-3S)+P+4+1R; Ultimul nivel admis va avea o retragere față de planul fațadei de minimum 1,80 m

(b) pentru clădirile de colț se poate admite o înălțime maximă la cornișă ce nu va depăși 24 m, respectiv un regim de înălțime de (1-3S)+P+6;

(c) pentru clădirile aflate în poziții urbane privilegiate (dominante), prin P.U.Z. de urbanizare se pot stabili regimuri de înălțime mai mari, fără a depăși 28 m în punctul cel mai înalt;

## 11. ASPECTUL EXTERIOR AL CLĂDIRILOR

Autorizarea executării construcțiilor este permisă numai dacă aspectul lor exterior nu contravine funcțiunii acestora, caracterului zonei așa cum a fost el descris în preambul și peisajului urban.

Autorizarea executării construcțiilor care, prin conformare, volumetrie și aspect exterior, intră în contradicție cu aspectul general al zonei și depreciază valorile general acceptate ale urbanismului și arhitecturii, este interzisă.

Arhitectura clădirilor va fi de factură modernă și va exprima caracterul programului (locuire). Se interzice realizarea de pașișe arhitecturale sau imitarea stilurilor istorice.

Volumetria va fi echilibrată, specifică programului de locuit.

Acoperirile vor fi de tip terasă. Alternativ, prin P.U.Z. de urbanizare se poate prevedea utilizarea unitară a acoperișurilor cu șarpantă ce vor avea forme simple, în două sau patru ape, cu pante egale și constante ce nu vor depăși 60°. Cornișele vor fi de tip urban.

Raportul plin-gol va fi cel specific programului.

Materialele de finisaj vor fi cele specifice programului – țiglă ceramică sau tablă lisă fâltuită în cazul acoperișe înclinate, tencuieli pentru fațade, placaje din piatră sau tencuieli pentru socluri și alte elemente arhitecturale.

Culorile vor fi pastelate, deschise, apropiate de cele naturale, specifice. Se interzice folosirea culorilor saturate, stridente, la toate elementele construcției.

Serviciile profesionale ale ocupanților vor putea fi marcate prin plăci metalice gravate cu dimensiunea maximă de 30x50 cm. Acestea vor fi amplasate numai la limita sau în afara domeniului public.

Firmele comerciale / necomerciale și vitrinele vor respecta reglementările cuprinse în Anexa 3 la prezentul regulament.

## 12. CONDIȚII DE ECHIPARE EDILITARĂ ȘI EVACUAREA DEȘEURILOR

Autorizarea executării construcțiilor este admisă numai după finalizarea procesului de echipare completă edilitar-urbanistică a teritoriului ce ce a fost definit ca o etapă în procesul de urbanizare prin P.U.Z.

Toate construcțiile se vor racorda la rețelele edilitare edificate, disponibile și funcționale. Se interzice conducerea apelor meteorice spre domeniul public sau parcelele vecine.

Firidele de bransament și contorizare vor fi integrate în clădiri.

Se interzice dispunerea aeriană a cablurilor de orice fel (electrice, telefonice, CATV etc).

Fiecare parcelă va dispune de un spațiu integrat în clădire destinat colectării deșeurilor menajere, accesibil din spațiul public. Alternativ, se pot prevedea puncte de colectare a deșeurilor comune pentru mai multe clădiri, organizate în edicule independente, caz în care distanța de la acestea până la cea mai îndepărtată clădire deservită va fi de maximum 75 m. Distanța până la cea mai apropiată fereastră a unui spațiu de locuit va fi de minimum 15 m.

## 13. SPAȚII LIBERE ȘI SPAȚII PLANTATE

Pe ansamblul unei parcele / a teritoriului rezidențial, spațiile verzi organizate pe solul natural vor ocupa minimum 40% și vor cuprinde exclusiv vegetație (joasă, medie și înaltă). Suprafețele având o îmbrăcăminte de orice tip sunt cuprinse în categoria spațiilor libere.

Pe fâșia de teren cuprinsă între stradă / spațiu public și clădirile retrase de la alinimanent (grădina de fațadă), minim 60% din suprafețe vor fi organizate ca spații verzi.

Eliminarea arborilor maturi este interzisă, cu excepția situațiilor în care aceștia reprezintă un pericol iminent pentru siguranța persoanelor sau a bunurilor sau ar împiedică realizarea construcțiilor.

Se recomandă ca, în interiorul cvartalelor, spațiul neconstruit să fie utilizat pe principiul contractului de curte comună (spațiul neconstruit să nu fie fragmentat prin împrejmuiri pentru a fi folosit în comun).

#### 14. ÎMPREJMUIRI

De regulă, spre spațiul public nu se vor prevedea împrejmuiri. La limita proprietății se vor dispune în mod obligatoriu garduri vii. În cazul în care dispoziția generală în incintă permite închiderea cvartalului, împrejmuirile și porțile de acces se vor dispune între fațadele spre spațiul public ale clădirilor ce limitează deschiderea în frontul stradal. În acest caz, împrejmuirile orientate spre spațiul public vor avea un soclu opac cu înălțimea maximă de 80 cm și o parte transparentă, realizată din grilaj metalic sau într-un sistem similar care permite vizibilitatea în ambele direcții și pătrunderea vegetației. Înălțimea maximă a împrejmuirilor va fi de 2,2 m. Împrejmuirile vor fi dublate de garduri vii.

Porțile împrejmuirilor situate în aliniament se vor deschide spre interiorul parcelei.

Tratamentul arhitectural al împrejmuirilor va fi corelat cu cel al clădirilor aflate pe parcelă.

În cazul construirii pe structuri parcelare, împrejmuirile spre parcelele vecine vor avea maximum 2,20 m înălțime și vor fi de tip transparent sau opac.

### SECȚIUNEA 4. POSIBILITAȚI MAXIME DE OCUPARE ȘI UTILIZARE A TERENULUI

#### 15. PROCENT MAXIM DE OCUPARE A TERENULUI (P.O.T.)

Pentru imobile al căror parter e în întregime dedicat altor funcțiuni decât locuirea:

P.O.T. maxim = 40%

Pentru nivelele cu destinație de locuire AC maximă = 35% x St (suprafața terenului)

Pentru imobilele de locuit:

P.O.T. maxim = 35%

#### 16. COEFICIENT MAXIM DE UTILIZARE A TERENULUI (C.U.T.)

Pentru imobile al căror parter e în întregime dedicat altor funcțiuni decât locuirea:

C.U.T. maxim = 1,4

Pentru imobilele de locuit:

C.U.T. maxim = 1,2

## **ULid      Zonă de urbanizare, Locuințe cu regim redus de înălțime, de mică densitate, pe teritorii fără infrastructură completă**

### **SECȚIUNEA 1. CARACTERUL ZONEI**

Zona este caracterizată de funcțiunea rezidențială de densitate mică (predominant locuințe unifamiliale), de un parcelar neomogen și uneori neregulat, rural sau ca rezultat al unor dezvoltări recente nesistematice, și de regimul de construire izolat, cu clădiri de locuit de tip rural sau urban modern, retrase din aliniament.

Subzone:

S\_Et - Subzona de activități economice cu caracter terțiar situate în zone cu caracter rezidențial – a se vedea Regulamentul aferent UTR Et

S\_Is – Subzona de instituții și servicii publice și de interes public constituite în clădiri dedicate, situate în afara zonei centrale – a se vedea Regulamentul aferent UTR Is\_A

### **A. CONDIȚIONĂRI PRIMARE**

Pentru instituirea de noi subzone S\_Et sau S\_Is se va elabora un P.U.Z.

În cazul elaborării P.U.Z., se vor respecta următoarele condiții:

Teritoriul minim ce poate fi reglementat printr-un PUZ este Unitatea Teritorială de Referință.

Etapele procedurii implică:

(1) obținerea Avizului CTATU privind oportunitatea urbanizării, prin care se vor specifica detaliat programul urbanistic, servituțile de utilitate publică, alte condiționări specifice teritoriului în cauză;  
(2) obținerea Avizului de Oportunitate (Avizul Arhitectului Șef) pe baza cererii formulate de către asociația de proprietari constituită în prealabil (sau de către toți deținătorii de terenuri din zonă);  
(3) elaborarea de către proprietari / dezvoltatori a documentațiilor de urbanism - ilustrare urbanistică (masterplan) și PUZ - ce vor trata teme ca: integrarea în contextul urban, accesibilitatea, zonarea, organizarea spațial-funcțională, traficul, infrastructura edilitară, sistemul de spații publice, servituțile de utilitate publică ce grevează teritoriul respectiv, reparcelarea terenurilor, parametrii tehnico-economici (pentru care se recomandă elaborarea unui studiu de fezabilitate) etc; Reparcelarea terenurilor cuprinde următorii pași: • constituirea asociației temporare a proprietarilor terenurilor cu scopul inițierii și derulării acțiunii de reparcelare (opțional); • reactualizarea bazei topografice și cadastrale; • unificarea (comasarea) virtuală a terenurilor; • remodelarea parcelarului în conformitate cu structura urbană propusă, în mod obligatoriu conformă prezentului RLU. Suprafețele de teren aferente obiectivelor de utilitate publică se vor constitui prin diminuarea proporțională proprietăților inițiale.

În cadrul suprafețelor destinate obiectivelor de utilitate publică se vor identifica două categorii de terenuri – cele aferente tramei stradale și infrastructurii edilitare de interes local (în general ocupând 20 – 25% din suprafața totală) și cele aferente celorlalte categorii de obiective de interes public (trama stradală majoră, învățământ, sănătate, locuințe sociale, spații verzi ce vor include terenuri de sport, locuri de joacă pentru copii etc), în cotă fixă de 10% din suprafața totală. Această din urmă categorie poate fi ulterior relocată (parțial) de către administrația publică locală prin diferite proceduri (schimburi de teren etc), în scopul asigurării rețelelor coerente de spații și servicii publice în zonă și oraș, cu condiția amplasării în noile locații doar a unor obiective de utilitate publică. PUZ se va conforma strict reglementărilor PUG și RLU.

(4) aprobarea PUZ;

(5) elaborarea de către proprietari / dezvoltatori a proiectelor tehnice necesare pentru echiparea

completă edilitar-urbanistică a teritoriului ce ce a fost definit ca o etapă în procesul de urbanizare prin PUZ: • rețele, rezervoare și stații de pompare pentru apa potabilă, rețele de canalizare PUG Cluj-Napoca și gestiunea apelor meteorice, rețele electrice și puncte de transformare, iluminat public, comunicații, gaz metan și a racordurilor acestora la infrastructura urbană majoră; • străzi și alte tipuri de spații publice (spații verzi, locuri de joacă pentru copii etc), pentru primele aplicându-se profile transversale în conformitate cu reglementările PUG și normele tehnice specifice.

(6) autorizarea lucrărilor de echipare completă edilitar-urbanistică;

(7) realizarea de către proprietari / dezvoltatori a lucrărilor de echipare completă edilitarurbanistică și recepția acestora;

(8) întabularea noii structuri parcelare, inclusiv a suprafețelor ce intră în proprietate publică.

Prin PUZ de urbanizare se vor organiza și reglementa în mod obligatoriu subzonele: S\_UVa – Subzona verde – scuar, grădină, parc cu acces public nelimitat prevăzute în PUG. Acolo unde acestea nu au fost localizate în PUG, se vor amplasa în cadrul PUZ, de regulă adiacent altor zone verzi, precum cele de tip Ve. S\_UIs – Subzona de instituții și servicii publice și de interes public constituite în clădiri dedicate – în conformitate cu programul urbanistic stabilit prin Avizul de Oportunitate (Avizul Arhitectului Sef). Regulamentul de urbanism va fi cel aferent UTR UIs. In ambele cazuri, pentru terenurile necesare se va utiliza o parte din suprafețele rezervate prin procesul de reparcelare unor categorii de obiective de utilitate publică.

Prin PUZ de urbanizare se pot introduce și subzone de tipul: S\_UEt - Subzona de activități economice cu caracter terțiar situate în zone cu caracter rezidențial – Regulamentul de urbanism va fi cel aferent UTR UEt

Prin excepție, în situația construirii pe o parcelă în cadrul unui front preexistent, în care clădirile de pe parcelele adiacente au același regim de înălțime cu cel solicitat, se poate permite întocmirea documentației tehnice pentru autorizația de construire, fără elaborarea unei documentații de urbanism, cu respectarea prevederilor regulamentului aferent UTR în care e încadrată parcela. ULid / PUZ

Pentru aceste teritorii se vor aplica prevederile ARTICOLULUI 31 “Reglementarea situațiilor tranzitorii”. Din momentul intrării în vigoare a prevederilor prezentului Regulament pentru aceste teritorii, emiterea autorizațiilor de construire va fi condiționată de aplicarea Procedurii de Urbanizare a Terenurilor. Această reglementare are caracter definitiv și nu poate fi modificată prin P.U.Z. sau P.U.D.

Clădirile existente, înscrise în CF „cu acte” și cele autorizate până la momentul intrării în vigoare a prezentului Regulament, cu parcelele aferente acestora, vor fi integrate în P.U.Z. de urbanizare ca elemente existente. Acestea nu fac obiectul procedurii de urbanizare a terenurilor. Intervențiile asupra acestora, se pot autoriza direct, fără documentație de urbanism, cu respectarea reglementărilor urbanistice specifice UTR-ului în care sunt încadrate

## **B. SERVITUȚI PENTRU OBIECTIVE DE UTILITATE PUBLICĂ AFLATE ÎN ZONA, ALTE RESTRICȚII**

Se vor aplica în mod obligatoriu servituțile generate de obiectivele de utilitate publică precum și celelalte restricții, așa cum sunt ele evidențiate în PUG - planșa 3.2. „Reglementări Urbanistice – Unități Teritoriale de Referință” și în RLU – Cap. 2 – Terenuri și Zone cu Regim Special și Cap. 3 - Condiții Generale Privitoare la Construcții.

Servituți de utilitate publică:

Pentru trama stradală până la nivel de colectoare se vor aplica servituțile așa cum sunt ele marcate în PUG (a se vedea planșa 3.2. „Reglementări Urbanistice – Unități Teritoriale de Referință”).

În cazul elaborării PUZ, în cadrul acestuia se vor stabili locații concrete și servituțile de



451

utilitate publică aferente pentru trama stradală de interes local, infrastructura edilitară, spațiile verzi etc, conform programului urbanistic stabilit prin Avizul de Oportunitate (Avizul Arhitectului Șef).

Emiterea Autorizației de construire pentru alte lucrări decât cele de utilitate publică, pe terenurile afectate de o servitute de utilitate publică, este interzisă.

Prin excepție, pentru imobilele existente grevate de o servitute publică, până la aplicarea acesteia, pot fi autorizate lucrări care nu conduc la amplificarea volumului construcțiilor cum ar fi: lucrări de întreținere curentă, modificări interioare sau schimbări de destinație, lucrări cu caracter provizoriu: panouri de afisaj, firme și reclame, lucrări de consolidare.

Suprafețele de teren grevate de servituți de utilitate publică vor fi dezmembrate din parcelele inițiale și înscrise în C.F. cu destinația de teren rezervat pentru servitute de utilitate publică.

## C. REGLEMENTARI PENTRU SPAȚIUL PUBLIC

Amenajarea și utilizarea spațiului public se va face cu respectarea reglementărilor cuprinse în Anexa 4 și a reglementărilor de mai jos.

Pentru lucrările de modernizare a rețelei de străzi se vor elabora proiecte de specialitate, în cadrul cărora se vor aplica profile transversale unitare, specific rezidențiale (conform Anexei 6) ce vor determina caracterul spațiului public și al zonei. Acestea vor obține Avizul Arhitectului șef.

Profilele transversale vor cuprinde în mod obligatoriu plantații de arbori în aliniament, locuri de staționare în lung, trotuare de minimum 1,50 m lățime, trasee pentru bicicliști comune cu cele pentru vehicule, cu excepția străzilor colectoare pe care se vor amenaja piste separate.

Se recomandă limitarea vitezei de deplasare a autovehiculelor la 30 km/h, cu excepția străzilor colectoare.

Cablurile electrice și de comunicații se vor introduce în subteran, ca și toate celelalte rețele edilitare.

Pentru lucrările de reabilitare sau amenajare a spațiilor verzi / libere publice se vor elabora proiecte de specialitate, în cadrul cărora se vor organiza, de regulă, între altele, locuri de joacă pentru copii și spații de odihnă.

Acestea vor obține Avizul Arhitectului șef.

Mobilierul urban va fi integrat unui concept coerent pentru imaginea urbană a spațiilor publice din întregul ansamblu.

## SECȚIUNEA 2. UTILIZARE FUNCȚIONALĂ

Se va aplica lista utilizărilor / activităților corespunzătoare fiecărei categorii de funcțiuni, conform Anexei 1 la prezentul Regulament.

### 1. UTILIZARI ADMISE

Locuințe individuale (unifamiliale) de tip izolat cu o unitate locativă pe parcelă și anexele acestora: garaje, filigorii, împrejmuiri, platforme carosabile și pietonale, amenajări exterioare, piscine.

### 2. UTILIZARI ADMISE CU CONDIȚIONARI

**Instalații exterioare** (de climatizare, de încălzire, pompe de căldură etc) cu condiția ca în funcționare acestea să producă un nivel de zgomot care să fie inaudibil la nivelul ferestrelor vecinilor.

**Servicii cu acces public** (servicii de proximitate), conform Anexei 1 la prezentul regulament, prestate în special de proprietari, cu următoarele condiții:

452

- (a) să se adreseze preponderent locuitorilor zonei;
- (b) activitatea (inclusiv depozitarea) să se desfășoare numai în interiorul clădirii;
- (c) să nu producă poluare fonică, chimică sau vizuală, să nu afecteze intimitatea locuirii pe parcelele vecine;
- (d) pentru activități ce nu se conformează prevederii anterioare se va obține acordul vecinilor de parcelă. Este de asemenea necesar acest acord pentru orice intervenții asupra spațiilor / clădirilor existente ce adăpostesc activități de natura celor mai sus menționate.

Pentru **activități de alimentație publică** se va obține acordul vecinilor pe o rază de 50 m de la limita parcelei, pe toate direcțiile;

**Servicii profesionale sau manufacturiere**, conform Anexei 1 la prezentul regulament, prestate de proprietari / ocupanți numai în paralel cu locuirea, cu următoarele condiții:

- (a) să se desfășoare în paralel cu funcțiunea de locuire;
- (b) activitatea (inclusiv depozitarea) să se desfășoare numai în interiorul clădirii;
- (c) să nu producă poluare fonică, chimică sau vizuală, să nu afecteze intimitatea locuirii pe parcelele vecine;
- (d) pentru activități ce nu se conformează prevederii anterioare se va obține acordul vecinilor de parcelă. Este de asemenea necesar acest acord pentru orice intervenții asupra spațiilor / clădirilor existente ce adăpostesc activități de natura celor mai sus menționate.

**Funcțiuni de turism**, cu următoarele condiții:

- (a) să nu includă alimentație publică;
- (b) să se obțină acordul vecinilor.

Instituții de educație / învățământ - creșe, grădinițe, școli publice și private, cu următoarele condiții:

- (a) să se elaboreze un P.U.D. pentru organizarea ocupării parcelei;
- (b) să se asigure suprafețele necesare (de teren, utile, desfășurate), funcție de capacitate, conform normativelor privind proiectarea, realizarea și exploatarea construcțiilor de acest tip;
- (c) pe parcelă să nu existe alte funcțiuni.

Pentru **construcțiile existente**, autorizate ca și case de vacanță se poate admite schimbarea de destinație în locuințe unifamiliale, dacă caracteristicile parcelelor pentru care s-au emis autorizațiile de construire nu au fost modificate.

### 3. UTILIZARI INTERZISE

Sunt interzise orice utilizări, altele decât cele admise la punctul 1 și punctul 2.

Sunt interzise lucrări de terasament și sistematizare verticală de natură să afecteze amenajările din spațiile publice sau de pe parcelele adiacente.

### SECȚIUNEA 3. CONDIȚII DE AMPLASARE, ECHIPARE ȘI CONFIGURARE A CLĂDIRILOR

Se recomandă ca amplasarea, orientarea și configurarea clădirilor de locuit să se înscrie în tipologia specifică zonei.

Extinderea, mansardarea sau supraetajarea clădirilor existente este posibilă doar cu respectarea condițiilor de amplasare și configurare reglementate în cadrul prezentei secțiuni. Clădirile sau părțile de clădiri existente ce nu se încadrează în prevederile prezentului regulament nu vor putea fi amplificate, ci doar menținute în parametrii actuali.

### 4. CARACTERISTICILE PARCELELOR: SUPRAFEȚE, FORME, DIMENSIUNI

Parcelele sunt considerate construibile dacă îndeplinesc cumulativ următoarele condiții: (a)

453

să aibă front la stradă;

- (b) lungimea frontului la stradă să fie mai mare sau egală cu 18 m;
- (c) adâncimea să fie mai mare decât frontul la stradă;
- (d) suprafața să fie mai mare sau egală cu 800 mp.

Prin excepție, în cazul parcelelor în înteles urban existente ce nu îndeplinesc condițiile de la punctele (b) și (c), se va elabora un P.U.D., prin care se va evidenția modalitatea de conformare la prevederile prezentului regulament privind utilizarea funcțională, amplasarea, echiparea și configurarea clădirilor, staționarea autovehiculelor, posibilitățile maxime de ocupare și utilizare a terenurilor.

Se admit operațiuni de divizare sau comasare a parcelelor, numai cu condiția ca toate parcelele rezultate să respecte condițiile mai sus menționate, specifice zonei.

În cazul parcelelor existente la data intrării în vigoare a P.U.G., accesibile prin servitute de trecere, rezultate din divizarea unei parcele inițiale în adâncime, construibilitatea acestora e condiționată de acordul vecinilor, dacă parcelele acestora nu se află, la rândul lor, în aceeași situație.

## 5. AMPLASAREA CLĂDIRILOR FAȚĂ DE ALINIAMENT

Alinierea clădirilor e obligatorie. Retragera de la aliniament va fi de minim 4 m, prin P.U.Z. urmând a se stabili dimensiunea acesteia pentru fiecare situație în parte.

Pentru parcelele de colț, retragera se va realiza față de ambele aliniamente, inclusiv în cazul clădirilor înșiruite sau covor.

Garajele se vor retrage cu minimum 6 m de la aliniament, pentru a permite parcare în față a unui autoturism.

Toate construcțiile de pe parcelă se vor amplasa în interiorul fâșiei de teren adiacente aliniamentului cu adâncimea de 25 m, cu excepția ediculelor cu caracter provizoriu ce contribuie la organizarea grădinii (filigorii / pavilioane, depozite pentru unelte de grădină etc), a căror suprafață însumată va fi de maximum 25 mp

## 6. AMPLASAREA CLĂDIRILOR FAȚĂ DE LIMITELE LATERALE ȘI POSTERIOARE ALE PARCELELOR

Clădirile se vor retrage în mod obligatoriu de la limitele laterale de proprietate cu o distanță minimă de 4,50 m.

Clădirile se vor retrage de la limita posterioară a parcelei cu o distanță minimă egală cu înălțimea clădirii, dar cu nu mai puțin decât 12 m.

Garajele, inclusiv cele incluse în corpul principal de clădire, se vor putea alipi limitelor laterale ale parcelei, cu condiția ca înălțimea calcanului rezultat să nu depășească 2,80 m.

Garajele se vor retrage cu cel puțin 12 m față de limitele posterioare ale parcelei

## 7. AMPLASAREA CLĂDIRILOR UNELE FAȚĂ DE ALTELE PE ACEEAȘI PARCELĂ

Distanța minimă dintre două clădiri aflate pe aceeași parcelă va fi egală cu înălțimea clădirii mai înalte, măsurată la cornișă sau atic în punctul cel mai înalt, dar nu mai puțin decât 4,5 m. În cazul în care încăperi principale sunt orientate spre spațiul dintre cele două clădiri, distanța minimă va fi de 6 m

## 8. CIRCULAȚII ȘI ACCESE

Autorizarea executării construcțiilor este permisă numai dacă există acces direct la drumurile publice. Prin excepție, pentru situații existente la data intrării în vigoare a P.U.G, se

454

admite construirea parcelelor cu acces prin servitute la drumurile publice. De regulă, pe o parcelă se pot prevedea un singur acces pietonal și un singur acces carosabil. Accesul carosabil va avea lățimea de maximum 3 m.

Orice acces la drumurile publice se va realiza conform avizului eliberat de administratorul acestora.

Pentru căile pietonale și carosabile din interiorul parcelelor se recomandă utilizarea învelitorilor permeabile.

## 9. STAȚIONAREA AUTOVEHICULELOR

Staționarea autovehiculelor se va organiza în interiorul parcelei.

Necesarul de parcaje: Locuințe individuale (unifamiliale) inclusiv în cazul în care ocupații desfășoară activități liberale sau manufacturiere: - două locuri de parcare, dintre care cel puțin unul încorporat în volumul clădirii principale sau într-un garaj.

Servicii aferente funcțiunii de locuire (servicii de proximitate): - două locuri de parcare.

Alte activități: - conform Anexei 2

## 10. ÎNĂLȚIMEA MAXIMĂ ADMISĂ A CLĂDIRILOR

Regimul de înălțime maxim admis este de două niveluri supraterane (parter + mansardă), (parter + etaj) sau (demisol + parter).

Totalizat, regimul de înălțime nu poate depăși una dintre următoarele configurații: (S)+P+M, (S)+P+1, D+P (semnificațiile prescurtărilor: S – subsol, D – demisol, P – parter, M – mansardă).

Înălțimea maximă admisă a clădirilor, măsurată la cornișa superioară sau la aticul ultimului nivel, în punctul cel mai înalt, nu va depăși 8 m.

Înălțimea maximă admisă a clădirilor, măsurată la coama acoperișului, în punctul cel mai înalt, nu va depăși 12 m.

## 11. ASPECTUL EXTERIOR AL CLĂDIRILOR

Autorizarea executării construcțiilor este permisă numai dacă aspectul lor exterior nu contravine funcțiunii acestora, caracterului zonei așa cum a fost el descris în preambul și peisajului urban.

Autorizarea executării construcțiilor care, prin conformare, volumetrie și aspect exterior, intră în contradicție cu aspectul general al zonei și depreciază valorile general acceptate ale urbanismului și arhitecturii, este interzisă.

Arhitectura clădirilor noi va fi de factură modernă și va exprima caracterul programului (locuire). Se interzice realizarea de pașișe arhitecturale sau imitarea stilurilor istorice.

Volumetria va fi echilibrată, specifică programului de locuit.

Acoperișurile cu șarpantă vor avea forme simple, în două sau patru ape, cu pante egale și constante ce nu vor depăși 60°, sau cu terasă. Cornișele vor fi de tip urban.

Raportul plin-gol va fi apropiat de cel predominant în zonă.

Materialele de finisaj vor fi cele specifice zonei – țiglă ceramică sau tablă lisă fălțuită pentru acoperișe înclinate, tencuieli pentru fațade, placaje din piatră sau tencuieli pentru socluri și alte elemente arhitecturale. Pentru tâmplării (uși și ferestre) se recomandă lemnul.

Culorile vor fi pastelate, deschise, apropiate de cele naturale, specifice. Se interzice folosirea culorilor saturate, stridente, închise la toate elementele construcției.

La clădirile existente se interzice eliminarea decorațiilor specifice (ancadramente, cornișe, brâuri, colonete, pilaștri, tâmplării împrejmuiri etc) cu ocazia renovării sau a reabilitării termice. În cazul restructurării/extinderii aceste elemente se vor îngloba, de regulă, în conceptul general.

Serviciile profesionale ale ocupanților vor putea fi marcate prin plăci metalice gravate cu dimensiunea maximă de 30x50 cm. Acestea vor fi amplasate numai la limita sau în afara domeniului public.

## 12. CONDIȚII DE ECHIPARE EDILITARĂ ȘI EVACUAREA DEȘEURILOR

Toate utilitățile se vor asigura prin racordare la rețelele edilitare publice disponibile.

În zonă nu există rețele publice de canalizare. Apele uzate menajere se vor epura utilizând sisteme individuale și ulterior vor fi utilizate local sau infiltrate în sol, în interiorul parcelei. Apele pluviale vor fi gestionate individual sau colectiv prin sisteme de acumulare sau retenție și ulterior evacuate în emisari locali.

Se interzice conducerea apelor meteorice spre domeniul public sau parcelele vecine.

Firidele de bransament și contorizare vor fi integrate în împrejurime.

Se interzice dispunerea aeriană a cablurilor de orice fel (electrice, telefonice, CATV etc).

Fiecare parcelă va dispune de o platformă sau de un spațiu interior parcelei (eventual integrat în împrejurime) destinat colectării deșeurilor menajere, accesibil din domeniul public.

## 13. SPAȚII LIBERE ȘI SPAȚII PLANTATE

Pe ansamblul unei parcele, spațiile verzi organizate pe solul natural vor ocupa minim 80% din suprafața totală și vor cuprinde exclusiv vegetație (joasă, medie și înaltă). Suprafețele având o îmbrăcăminte de orice tip sunt cuprinse în categoria spațiilor libere.

Pe fâșia de teren cuprinsă între stradă / spațiu public și clădirile retrase de la aliniament (grădina de fațadă), minim 60% din suprafețe vor fi organizate ca spații verzi.

Eliminarea arborilor maturi este interzisă, cu excepția situațiilor în care aceștia reprezintă un pericol iminent pentru siguranța persoanelor sau a bunurilor sau ar împiedică realizarea construcțiilor.

## 14. ÎMPREJMUIRI

Spre spațiul public aliniamentul va fi obligatoriu închis pe toată lungimea sa prin împrejurime.

Împrejmuirile orientate spre spațiul public vor avea un soclu opac cu înălțimea maximă de 80 cm și o parte transparentă, realizată din grilaj metalic sau într-un sistem similar care permite vizibilitatea în ambele direcții și pătrunderea vegetației. Înălțimea maximă a împrejuririlor va fi de 2,2 m. Împrejmuirile vor putea fi dublate de garduri vii.

Împrejmuirile spre parcelele vecine vor avea maximum 2,20 m înălțime și vor fi de tip transparent sau opac.

Porțile împrejuririlor situate în aliniament se vor deschide spre interiorul parcelei.

Tratamentul arhitectural al împrejuririlor va fi corelat cu cel al clădirilor aflate pe parcelă.

## SECȚIUNEA 4. POSIBILITAȚI MAXIME DE OCUPARE ȘI UTILIZARE A TERENULUI

### 15. PROCENT MAXIM DE OCUPARE A TERENULUI (P.O.T.)

P.O.T. maxim = 20%

### 16. COEFICIENT MAXIM DE UTILIZARE A TERENULUI (C.U.T.)

C.U.T. Maxim = 0,4

## **UEc      Zonă de urbanizare - Zonă de activități economice de tip comercial – en detail - desfășurate în unități de mari dimensiuni -big box, mall, showroom**

### **SECȚIUNEA 1. CARACTERUL ZONEI**

#### **Caracterul actual:**

Terenuri cu destinație agricolă – pășuni, fânețe, arabil – sau libere situate în intravilanul municipiului.

#### **Caracterul propus:**

Spații urbane destinate activităților economice de tip comercial - en detail - desfășurate în unități de mari dimensiuni. Implică vânzarea către persoane fizice și juridice a unui volum mare de mărfuri sau a mărfurilor voluminoase și relevă o organizare specifică, incompatibilă cu țesuturile urbane obișnuite, tradiționale - clădiri de tip industrial ce includ halele de vânzare și serviciile anexe, ample spații de parcare pentru clienți și personal etc. Sunt dispuse în general în afara orașelor sau la periferia acestora. Accesibilitatea e de regulă condiționată de folosirea automobilului. Tipice sunt formulele "big box", "mall", "showroom".

Organizarea urbană se bazează pe folosirea unei mari suprafețe de teren - în general mai mari de un hectar / unitate - împărțită între spațiile comerciale și cele de acces / parcare. Regimul de construire este deschis. Clădirile sunt dispuse în retragere față de aliniament, cu un regim de înălțime variabil, funcție de specificul programului arhitectural. Unitatea imaginii urbane e asigurată de constanța volumului construit pe unitatea de suprafață, generată de stabilitatea C.U.T.

### **A. CONDIȚIONĂRI PRIMARE**

În toate cazurile se va aplica o procedură de urbanizare.

Teritoriul pe care se va aplica procedura de urbanizare a terenurilor este Unitatea Teritorială de Referință.

Etapele procedurii implică:

- (1) obținerea Avizului CTATU privind oportunitatea urbanizării, prin care se vor specifica detaliat programul urbanistic, servituțile de utilitate publică, alte condiționări specifice teritoriului în cauză;
- (2) obținerea Avizului de Oportunitate (Avizul Arhitectului Șef) pe baza cererii formulate de către asociația de proprietari constituită în prealabil (sau de către toți deținătorii de terenuri din zonă);
- (3) elaborarea de către proprietari / dezvoltatori a documentațiilor de urbanism - ilustrare urbanistică (masterplan) și PUZ - ce vor trata teme ca: integrarea în contextul urban, accesibilitatea, zonarea, organizarea spațial-funcțională, traficul, infrastructura edilitară, sistemul de spații publice, servituțile de utilitate publică ce grevează teritoriul respectiv, reparcelarea terenurilor, parametrii tehnico-economici (pentru care se recomandă elaborarea unui studiu de fezabilitate) etc;

Reparcelarea terenurilor cuprinde următorii pași:

- constituirea asociației temporare a proprietarilor terenurilor cu scopul inițierii și derulării acțiunii de reparcelare (opțional);
- reactualizarea bazei topografice și cadastrale;
- unificarea (comasarea) virtuală a terenurilor;
- remodelarea parcelarului în conformitate cu structura urbană propusă, în mod obligatoriu conformă prezentului RLU. Suprafețele de teren aferente obiectivelor de utilitate publică se vor constitui prin diminuarea proporțională proprietăților inițiale. În cadrul suprafețelor destinate obiectivelor de utilitate publică se vor identifica două categorii de terenuri – cele aferente tramei stradale și infrastructurii edilitare de interes local (în general ocupând 20 – 25% din suprafața totală) și cele aferente celorlalte categorii de obiective de interes public

(trama stradală majoră, învățământ, sănătate, locuințe sociale, spații verzi ce vor include terenuri de sport, locuri de joacă pentru copii etc), în cotă fixă de 10% din suprafața totală. Această din urmă categorie poate fi ulterior relocată (parțial) de către administrația publică locală prin diferite proceduri (schimburi de teren etc), în scopul asigurării rețelelor coerente de spații și servicii publice în zonă și oraș, cu condiția amplasării în noile locații doar a unor obiective de utilitate publică.

PUZ se va conforma strict reglementărilor PUG și RLU.

(4) aprobarea PUZ;

(5) elaborarea de către proprietari / dezvoltatori a proiectelor tehnice necesare pentru echiparea completă edilitar-urbanistică a teritoriului ce ce a fost definit ca o etapă în procesul de urbanizare prin PUZ:

- rețele, rezervoare și stații de pompare pentru apa potabilă, rețele de canalizare și gestiunea apelor meteorice, rețele electrice și puncte de transformare, iluminat public, comunicații, gaz metan și a racordurilor acestora la infrastructura urbană majoră;
- străzi și alte tipuri de spații publice (spații verzi, locuri de joacă pentru copii etc), pentru

primele aplicându-se profile transversale în conformitate cu reglementările PUG și normele tehnice specifice.

(6) autorizarea lucrărilor de echipare completă edilitar-urbanistică;

(7) realizarea de către proprietari / dezvoltatori a lucrărilor de echipare completă edilitarurbanistică și recepția acestora;

(8) întabularea noii structuri parcelare, inclusiv a suprafețelor ce intră în proprietate publică.

Prin PUZ de urbanizare se vor organiza și reglementa în conformitate cu programul urbanistic stabilit prin Avizului de Oportunitate (Avizul Arhitectului Sef) subzonele:

**S\_UVa – Subzona verde** – scuar, grădină, parc cu acces public nelimitat prevăzute în PUG. Acolo unde acestea nu au fost localizate în PUG, se vor amplasa în cadrul PUZ, de regulă adiacent altor zone verzi, precum cele de tip Ve.

**S\_UIs – Subzona de instituții și servicii publice și de interes public constituite în clădiri dedicate** – în conformitate cu programul urbanistic stabilit prin Avizului de Oportunitate (Avizul Arhitectului Sef). Regulamentul de urbanism va fi cel aferent UTR UIs.

În ambele cazuri, pentru terenurile necesare se va utiliza o parte din suprafețele rezervate prin procesul de reparcelare unor categorii de obiective de utilitate publică.

Prin PUZ de urbanizare se poate reglementa o etapizare a procesului de urbanizare, cu condiția conservării coerenței dezvoltării.

Autorizarea executării construcțiilor este permisă numai după finalizarea procedurii de urbanizare, descrise mai sus. Această reglementare are caracter definitiv și nu poate fi modificată prin PUZ sau PUD.

#### **UEc / PUZ**

Pentru aceste teritorii se vor aplica prevederile ARTICOLULUI 31 “Reglementarea situațiilor tranzitorii”. Din momentul intrării în vigoare a prevederilor prezentului Regulament pentru aceste teritorii, emiterea autorizațiilor de construire va fi condiționată de aplicarea Procedurii de Urbanizare a Terenurilor. Această reglementare are caracter definitiv și nu poate fi modificată prin PUZ sau PUD.

Clădirile existente, înscrise în CF „cu acte” și cele autorizate până la momentul intrării în vigoare a prezentului Regulament, cu parcelele aferente acestora, vor fi integrate în P.U.Z. de urbanizare ca elemente existente. Acestea nu fac obiectul procedurii de urbanizare a terenurilor. Intervențiile asupra acestora, se pot autoriza direct, fără documentație de urbanism, cu respectarea reglementărilor urbanistice specifice UTR-ului în care sunt încadrate.

Amplasamentele și categoriile de mijloace de publicitate permise vor fi cele stabilite prin Regulamentul local de publicitate aprobat de Consiliul Local.

## B. SERVIUȚI PENTRU OBIECTIVE DE UTILITATE PUBLICĂ AFLATE ÎN ZONĂ, ALTE RESTRICȚII

Se vor aplica în mod obligatoriu servituțile generate de obiectivele de utilitate publică precum și celelalte restricții, așa cum sunt ele evidențiate în PUG - planșa 3.2. „Reglementări Urbanistice – Unități Teritoriale de Referință” și în RLU – Cap. 2 – Terenuri și Zone cu Regim Special și Cap. 3 - Condiții Generale Privitoare la Construcții.

**Servituți de utilitate publică:** Pentru trama stradală până la nivel de colectoare se vor aplica servituțile așa cum sunt ele marcate în PUG (a se vedea planșa 3.2. „Reglementări Urbanistice – Unități Teritoriale de Referință”).

În cazul elaborării P.U.Z., în cadrul acestuia se vor stabili locații concrete și servituțile de utilitate publică aferente pentru trama stradală de interes local, infrastructura edilitară, spațiile verzi etc, conform programului urbanistic stabilit prin Avizul de Oportunitate (Avizul Arhitectului Șef).

Emiterea Autorizației de construire pentru alte lucrări decât cele de utilitate publică, pe terenurile afectate de o servitute de utilitate publică, este interzisă.

Prin excepție, pentru imobilele existente grevate de o servitute publică, până la aplicarea acesteia, pot fi autorizate lucrări care nu conduc la amplificarea volumului construcțiilor cum ar fi: lucrări de întreținere curentă, modificări interioare sau schimbări de destinație, lucrări cu caracter provizoriu: panouri de afisaj, firme și reclame, lucrări de consolidare.

Suprafețele de teren grevate de servituți de utilitate publică vor fi dezmembrate din parcelele inițiale și înscrise în C.F. cu *destinația de teren rezervat pentru servitute de utilitate publică*.

## C. REGLEMENTARI PENTRU SPAȚIUL PUBLIC

Amenajarea și utilizarea spațiului public se va face cu respectarea reglementărilor cuprinse în Anexa 4 și a reglementărilor de mai jos.

Sistemul de spații publice - trama stradală, aleile pietonale, pietetele, spațiile verzi etc - va fi complet reglementat prin și PUZ și în continuare, se vor elabora proiectele tehnice detaliate, ca parte a procedurii de urbanizare. Acestea vor obține **Avizul Arhitectului șef**.

Pentru rețeaua de străzi se vor aplica profile transversale unitare, conform Anexei 6 a prezentului Regulament, ce vor determina caracterul spațiului public și al zonei.

Profilele transversale vor cuprinde în mod obligatoriu plantații de arbori în aliniament, trotuare de minimum 1,50 m lățime, piste pentru bicicliști. Prin P.U.Z. de urbanizare se pot prevedea spații de staționare în lungul arterelor de circulație.

Cablurile electrice și de comunicații se vor introduce în subteran, ca și toate celelalte rețele edilitare.

Mobilierul urban va fi integrat unui concept coerent pentru imaginea urbană a spațiilor publice.

## SECȚIUNEA 2. UTILIZARE FUNCȚIONALĂ

Se va aplica lista utilizărilor / activităților corespunzătoare fiecărei categorii de funcțiuni, conform Anexei 1 la prezentul Regulament.

S\_UVa – Subzona verde – scuar, grădină, parc cu acces public nelimitat – a se vedea RLU aferent Uva.

S\_UIs – Subzona de instituții și servicii publice și de interes public constituite în clădiri dedicate - a se vedea RLU aferent Uis.

## 1. UTILIZARI ADMISE

Activități economice de tip comercial - en detail - desfășurate în unități de mari dimensiuni, destinate persoanelor fizice și juridice:

- (a) comerț cu mărfuri de folosință generală și servicii domestice



459

- (b) comerț specializat pe profile și serviciile aferente
- (c) comerț și servicii integrate (showroom, service) - pentru automobile, mobilă, echipamente etc
- (d) comerț și servicii organizate în sistem "mall".

## 2. UTILIZĂRI ADMISE CU CONDIȚIONĂRI

Servicii de tip industrial, activități de producție, cu următoarele condiții:

- (a) să fie complementare unei activități de tip comercial – servicii pentru produsele comercializate (întreținere, service etc), producție de bunuri cu desfacere preponderent locală;
- (b) clădirile pentru producție și servicii să nu fie dispuse spre spațiile publice;
- (c) nivelul de poluare să se încadreze în limitele admise pentru această zonă.

Elemente aferente infrastructurii tehnico-edilitare, cu condiția amplasării acestora în subteran sau în afara spațiului public.

## 3. UTILIZĂRI INTERZISE

Locuire de orice tip.

Activități / servicii de tip industrial sau cvasiindustrial, poluante de orice natură, cu risc tehnologic sau incomode prin traficul generat.

Depozitare, în afara celei aferente activității comerciale.

Comerț și alimentație publică practicate prin vitrine / ferestre.

Garaje în clădiri provizorii.

Construcții provizorii.

Elemente supraterane independente ale infrastructurii tehnico-edilitare pe spațiul public.

Orice utilizări, altele decât cele admise la punctul 1 și punctul 2.

Sunt interzise lucrări de terasament și sistematizare verticală de natură să afecteze amenajările din spațiile publice sau de pe parcelele adiacente.

## SECȚIUNEA 3. CONDIȚII DE AMPLASARE, ECHIPARE ȘI CONFIGURARE A CLĂDIRILOR

### 4. CARACTERISTICILE PARCELELOR: SUPRAFEȚE, FORME, DIMENSIUNI

Prin operațiunea de reparcelare toate parcelele rezultate vor îndeplini cumulativ următoarele condiții:

- (a) vor avea front la stradă;
- (b) lungimea frontului la stradă va fi mai mare sau egală cu 60 m;
- (c) adâncimea va fi mai mare sau egală cu frontul la stradă;
- (d) suprafața va fi mai mare sau egală cu 5000 mp (e) vor avea formă regulată.

### 5. AMPLASAREA CLĂDIRILOR FAȚĂ DE ALINIAMENT

Ca regulă generală, spre stradă / aliniament vor fi dispuse platformele de parcare pentru clienți. Acestea se vor retrage de la limita de proprietate cu minimum 3 m.

Pentru clădiri de orice tip, retragerea de la aliniament va fi de minimum 8 m. Prin P.U.Z. de urbanizare se vor stabili regulile de aliniere și dimensiunea retragerii pentru fiecare situație în parte.

### 6. AMPLASAREA CLĂDIRILOR FAȚĂ DE LIMITELE LATERALE ȘI POSTERIOARE ALE PARCELELOR

Retragerea clădirilor față de limitele laterale ale parcelei va fi mai mare sau cel mult egală cu jumătate din înălțimea clădirilor, măsurată la cornișa superioară sau atic în punctul cel mai înalt, dar nu mai puțin de 6 m.

Retragerea clădirilor față de limita posterioară de proprietate va fi mai mare sau cel mult egală cu jumătate din înălțimea clădirilor, măsurată la cornișa superioară sau atic în punctul cel mai

460

înalt, dar nu mai puțin de 6 m. Este admisă retragerea în trepte, cu condiția asigurării la fiecare cornișă sau atic intermediar a regulii de retragere menționate mai sus.

## 7. AMPLASAREA CLĂDIRILOR UNELE FAȚĂ DE ALTELE PE ACEEAȘI PARCELĂ

În cazul coexistenței pe aceeași parcelă a două corpuri de clădire, între fațadele acestora se va asigura o distanță minimă egală cu două treimi din înălțimea celei mai înalte, dar nu mai puțin de 6 m (sunt admise configurații în retrageri transversale succesive, cu condiția îndeplinirii la orice nivel a relației menționate) .

## 8. CIRCULAȚII ȘI ACCESE

Autorizarea executării construcțiilor este permisă numai dacă există posibilități de acces la drumurile publice prin noduri de circulație configurate și dimensionate în concordanță cu studiul de circulație elaborat în mod obligatoriu pentru fiecare situație în parte. Se vor prevedea accese pietonale și carosabile pentru clienți și personal, pentru aprovizionare și colectarea deșeurilor menajere, pentru accesul mijloacelor de stingere a incendiilor.

Orice acces la drumurile publice se va face conform avizului și autorizației de construire, eliberate de administratorul acestora.

Pentru căile pietonale și carosabile din interiorul parcelelor se recomandă utilizarea pavimentelor permeabile.

## 9. STAȚIONAREA AUTOVEHICULELOR

Staționarea autovehiculelor se va organiza interiorul fiecărei parcele, de regulă în parcaje la sol. E acceptabilă și organizarea parcajelor în subsolul clădirilor sau în clădiri dedicate, multietajate.

Alternativ, parcajele / garajele pot fi organizate în comun (pachete de parcaje / garaje colective) pe terenuri aflate în coproprietate cu ceilalți deținători de imobile din zonă, situate la distanțe de maximum 150 m de cel mai îndepărtat imobil deservit.

Pe străzile de acces local se vor organiza suplimentar parcaje în lung, pentru folosință publică.

Necesarul de parcaje: - conform *Anexei 2* la prezentul regulament.

Atunci când se prevăd funcțiuni diferite în interiorul aceleiași parcele / imobil, necesarul de parcaje va fi determinat prin însumarea numărului de parcaje necesar fiecărei funcțiuni în parte.

**S\_UIs – Subzona de instituții și servicii publice și de interes public constituite în clădiri dedicate** - a se vedea RLU aferent Uis.

## 10. ÎNALȚIMEA MAXIMĂ ADMISĂ A CLĂDIRILOR

Regimul de înălțime se va stabili prin PUZ de Urbanizare, fără a depăși limitele reglementate în continuare. Înălțimea maximă la cornișă nu va depăși 21 m, iar înălțimea totală (maximă) nu va depăși 25 m, respectiv un regim de înălțime de (1-3S)+P+3+1R. Al cincilea nivel va avea o retragere față de planul fațadei de minimum 1,8 m.

## 11. ASPECTUL EXTERIOR AL CLĂDIRILOR

Autorizarea executării construcțiilor este permisă numai dacă aspectul lor exterior nu contravine funcțiunii acestora, caracterului zonei așa cum a fost el descris în preambul și peisajului urban.

Autorizarea executării construcțiilor care, prin conformare, volumetrie și aspect exterior, intră în contradicție cu aspectul general al zonei și depreciază valorile general acceptate ale urbanismului și arhitecturii, este interzisă.

Arhitectura clădirilor va fi de factură modernă și va exprima caracterul programului. Se interzice realizarea de pastişe arhitecturale sau imitarea stilurilor istorice.

Pentru a determina un imagine urbană unitară prin P.U.Z. de Urbanizare se va reglementa în mod detaliat aspectul exterior al clădirilor în ceea ce privește volumetria, plastica arhitecturală, materialele de finisaj ale fațadelor, culorile etc.

## 12. CONDIȚII DE ECHIPARE EDILITARĂ ȘI EVACUAREA DEȘEURILOR

Autorizarea executării construcțiilor este admisă numai după finalizarea procesului de echipare completă edilitar-urbanistică a teritoriului ce ce a fost definit ca o etapă în procesul de urbanizare prin PUZ.

Toate construcțiile se vor racorda pentru asigurarea utilităților necesare la rețelele edilitare edificate, disponibile și funcționale.

Se interzice conducerea apelor meteorice spre domeniul public sau parcelele vecine.

Firidele de bransament și contorizare vor fi integrate în clădiri / împrejurimi.

Se interzice dispunerea aeriană a cablurilor de orice fel (electrice, telefonice, CATV etc).

Fiecare parcelă va dispune de un spațiu destinat colectării deșeurilor menajere, accesibil direct sau indirect din spațiul public. Alternativ, se pot prevedea puncte de colectare a deșeurilor comune pentru mai multe clădiri, organizate în edicule independente, caz în care distanța de la acestea până la cea mai îndepărtată clădire deservită va fi de maximum 75 m.

## 13. SPAȚII LIBERE ȘI SPAȚII PLANTATE

Pe ansamblul unei parcele, spațiile verzi organizate pe solul natural vor ocupa minimum 20% din suprafața totală și vor cuprinde exclusiv vegetație (joasă, medie și înaltă). Suprafețele având o îmbrăcăminte de orice tip sunt cuprinse în categoria spațiilor libere.

Spre stradă / spațiul public, fâșiile neconstruite dintre aliniament și platformele de parcare / clădiri se vor organiza ca grădini de fațadă, în cadrul acestora minim 70% din suprafețe fiind organizate ca spații verzi.

În cadrul platformelor de parcare se vor integra arbori - minimum unul la 6 locuri.

Eliminarea arborilor maturi este interzisă, cu excepția situațiilor în care aceștia reprezintă un pericol iminent pentru siguranța persoanelor sau a bunurilor sau împiedică realizarea construcțiilor.

## 14. ÎMPREJMUIRI

Împrejmuirile spre spațiul public vor avea un soclu opac cu înălțimea maximă de 80 cm și o parte transparentă, realizată din grilaj metalic sau într-un sistem similar care permite vizibilitatea în ambele direcții și pătrunderea vegetației. Înălțimea maximă a împrejurimilor va fi de 2,20 m. Împrejmuirile vor fi dublate de garduri vii.

Împrejmuirile spre parcelele vecine vor avea maximum 2,20 m înălțime și vor fi de tip transparent.

Porțile împrejurimilor situate în aliniament se vor deschide fără a afecta spațiul public.

Tratamentul arhitectural al împrejurimilor va fi corelat cu cel al clădirilor aflate pe parcelă.

## SECȚIUNEA 4. POSIBILITAȚI MAXIME DE OCUPARE ȘI UTILIZARE A TERENULUI

### 15. PROCENT MAXIM DE OCUPARE A TERENULUI (P.O.T.)

P.O.T. maxim = 35%

### 16. COEFICIENT MAXIM DE UTILIZARE A TERENULUI (C.U.T.)

C.U.T. maxim = 1

## **UEt Zonă de urbanizare - Zonă de activități economice cu caracter terțiar**

### **SECȚIUNEA 1. CARACTERUL ZONEI**

#### **Caracterul actual**

Terenuri cu destinație agricolă – pășuni, fânețe, arabil – sau libere situate în intravilanul municipiului.

#### **Caracterul propus**

Spații urbane destinate activităților economice cu caracter terțiar.

Organizare urbană bazată pe un regim de construire deschis.

Clădiri dispuse în retragere față de aliniament, cu regim de înălțime variabil, funcție de caracterul programului arhitectural. Unitatea imaginii urbane e asigurată de constanța volumului construit pe unitatea de suprafață, generată de stabilitatea CUT.

### **A. CONDIȚIONĂRI PRIMARE**

În toate cazurile se va aplica o **procedură de urbanizare**.

Teritoriul pe care se va aplica procedura de urbanizare a terenurilor este, de regulă, Unitatea Teritorială de Referință.

#### **Etapele procedurii implică:**

(1) obținerea Avizului CTATU privind oportunitatea urbanizării, prin care se vor specifica detaliat programul urbanistic, servituțile de utilitate publică, alte condiționări specifice teritoriului în cauză; (2) obținerea Avizului de Oportunitate (Avizul Arhitectului Șef) pe baza cererii formulate de către asociația de proprietari constituită în prealabil (sau de către toți deținătorii de terenuri din zonă); (3) elaborarea de către proprietari / dezvoltatori a documentațiilor de urbanism - ilustrare urbanistică (masterplan) și PUZ - ce vor trata teme ca: integrarea în contextul urban, accesibilitatea, zonarea, organizarea spațial-funcțională, traficul, infrastructura edilitară, sistemul de spații publice, servituțile de utilitate publică ce grevează teritoriul respectiv, reparcelarea terenurilor, parametrii tehnico-economici (pentru care se recomandă elaborarea unui studiu de fezabilitate) etc;

#### **Reparcelarea terenurilor** cuprinde următorii pași:

- constituirea asociației temporare a proprietarilor terenurilor cu scopul inițierii și derulării acțiunii de reparcelare (opțional);

- reactualizarea bazei topografice și cadastrale;

- unificarea (comasarea) virtuală a terenurilor;

- remodelarea parcelarului în conformitate cu structura urbană propusă, în mod obligatoriu conformă prezentului RLU. Suprafețele de teren aferente obiectivelor de utilitate publică se vor constitui prin diminuarea proporțională proprietăților inițiale. În cadrul suprafețelor destinate obiectivelor de utilitate publică se vor identifica două categorii de terenuri – cele aferente tramei stradale și infrastructurii edilitare de interes local (în general ocupând 20 – 25% din suprafața totală) și cele aferente celorlalte categorii de obiective de interes public (trama stradală majoră, învățământ, sănătate, locuințe sociale, spații verzi ce vor include terenuri de sport, locuri de joacă pentru copii etc), **în cotă fixă de 10%** din suprafața totală. Această din urmă categorie poate fi ulterior relocată (parțial) de către administrația publică locală prin diferite proceduri (schimburi de teren etc), în scopul asigurării rețelelor coerente de spații și servicii publice în zonă și oraș, cu condiția amplasării în noile locații doar a unor obiective de utilitate publică.

PUZ se va conforma strict reglementărilor PUG și RLU.

(4) aprobarea PUZ;

(5) elaborarea de către proprietari / dezvoltatori a proiectelor tehnice necesare pentru echiparea completă edilitar-urbanistică a teritoriului ce a fost definit ca o etapă în procesul de urbanizare prin PUZ:

- rețele, rezervoare și stații de pompare pentru apa potabilă, rețele de canalizare și gestiunea apelor meteorice, rețele electrice și puncte de transformare, iluminat public, comunicații, gaz metan și a racordurilor acestora la infrastructura urbană majoră;

- străzi și alte tipuri de spații publice (spații verzi, locuri de joacă pentru copii etc), pentru primele aplicându-se profile transversale în conformitate cu reglementările PUG și normele tehnice specifice.

(6) autorizarea lucrărilor de echipare completă edilitar-urbanistică;

(7) realizarea de către proprietari / dezvoltatori a lucrărilor de echipare completă edilitar-urbanistică și recepția acestora;

(8) întabularea noii structuri parcelare, inclusiv a suprafețelor ce intră în proprietate publică.

PUZ poate propune urbanizarea pe baza a două principii de dezvoltare a terenurilor:

**dezvoltare pe bază de masterplan** – implică utilizarea unui teren de mari dimensiuni, neparcelat, în interiorul căruia clădirile sunt dispuse pe baza unui plan general de amplasare. Se va utiliza de regulă atunci când există un unic dezvoltator ce dispune de întreaga suprafață de teren.

**dezvoltare pe structuri parcelare și regulament local de urbanism** - implică (re)parcelarea terenurilor și stabilirea regulilor de construire. Se va utiliza de regulă atunci când există deținători diferiți pentru parcelele rezultate din procesul de urbanizare, iar construirea imobilelor se face independent pentru fiecare parcelă.

Prin PUZ de urbanizare se vor organiza și reglementa în conformitate cu programul urbanistic stabilit prin Avizului de Oportunitate (Avizul Arhitectului Sef) subzonele:

**S\_UVa – Subzona verde – scuar, grădină, parc cu acces public nelimitat** prevăzute în PUG. Acolo unde acestea nu au fost localizate în PUG, se vor amplasa în cadrul PUZ, de regulă adiacent altor zone verzi, precum cele de tip Ve.

**S\_UIs – Subzona de instituții și servicii publice și de interes public constituite în clădiri dedicate** – în conformitate cu programul urbanistic stabilit prin Avizului de Oportunitate (Avizul Arhitectului Sef). Regulamentul de urbanism va fi cel aferent UTR UIs.

În ambele cazuri, pentru terenurile necesare se va utiliza o parte din suprafețele rezervate prin procesul de reparcelare unor categorii de obiective de utilitate publică.

Prin PUZ de urbanizare se poate reglementa o etapizare a procesului de urbanizare, cu condiția conservării coerenței dezvoltării.

Autorizarea executării construcțiilor este permisă numai după finalizarea procedurii de urbanizare, descrise mai sus. Această reglementare are caracter definitiv și nu poate fi modificată prin PUZ sau PUD.

#### **UEt / PUZ**

Pentru aceste teritorii se vor aplica prevederile ARTICOLULUI 31 “Reglementarea situațiilor tranzitorii”. Din momentul intrării în vigoare a prevederilor prezentului Regulament pentru aceste teritorii, emiterea autorizațiilor de construire va fi condiționată de aplicarea **Procedurii de Urbanizare a Terenurilor**. Această reglementare are caracter definitiv și nu poate fi modificată prin PUZ sau PUD.

Clădirile existente, înscrise în CF cu acte și cele autorizate până la momentul intrării în vigoare a prezentului Regulament, cu parcelele aferente acestora, vor fi integrate în P.U.Z. de urbanizare ca elemente existente. Acestea nu fac obiectul procedurii de urbanizare a terenurilor. Intervențiile asupra acestora, se pot autoriza direct, fără documentație de urbanism, cu respectarea reglementărilor urbanistice specifice UTR-ului în care sunt încadrate.

Publicitatea comercială de orice tip va fi în concordanță cu reglementarea specifică aprobată de Consiliul Local

## **B. SERVIȚUȚI PENTRU OBIECTIVE DE UTILITATE PUBLICĂ AFLATE ÎN ZONĂ, ALTE RESTRICȚII**

Se vor aplica în mod obligatoriu servituțurile generate de obiectivele de utilitate publică precum și celelalte restricții, așa cum sunt ele evidențiate în PUG - planșa 3.2. „Reglementări Urbanistice – Unități Teritoriale de Referință” și în RLU – Cap. 2 – Terenuri și Zone cu Regim Special și Cap. 3 - Condiții Generale Privitoare la Construcții.

### **Servituți de utilitate publică:**

Pentru trama stradală până la nivel de colectoare se vor aplica servituțurile așa cum sunt ele marcate în PUG (a se vedea planșa 3.2. „Reglementări Urbanistice – Unități Teritoriale de Referință”).

În cazul elaborării PUZ, în cadrul acestuia se vor stabili locații concrete și servituțurile de utilitate publică aferente pentru trama stradală de interes local, infrastructura edilitară, spațiile verzi etc, conform programului urbanistic stabilit prin Avizul de Oportunitate (Avizul Arhitectului Șef).

Emiterea Autorizației de construire pentru alte lucrări decât cele de utilitate publică pentru alte lucrări decât cele de utilitate publică, pe terenurile afectate de o servitute de utilitate publică, este interzisă.

Prin excepție, pentru imobilele existente grevate de o servitute publică, până la aplicarea acesteia, pot fi autorizate lucrări care nu conduc la amplificarea volumului construcțiilor cum ar fi: lucrări de întreținere curentă, modificări interioare sau schimbări de destinație, lucrări cu caracter provizoriu: panouri de afisaj, firme și reclame, lucrări de consolidare.

Suprafețele de teren grevate de servituți de utilitate publică vor fi dezmembrate din parcelele inițiale și înscrise în C.F. cu destinația de *teren rezervat pentru servitute de utilitate publică*.

## **C. REGLEMENTARI PENTRU SPAȚIUL PUBLIC**

Amenajarea și utilizarea spațiului public se va face cu respectarea reglementărilor cuprinse în Anexa 4 și a reglementărilor de mai jos.

Sistemul de spații publice - trama stradală, aleile pietonale, pietetele, spațiile verzi etc - va fi complet reglementat prin și PUZ și în continuare, se vor elabora proiectele tehnice detaliate, ca parte a procedurii de urbanizare. Acestea vor obține Avizul Arhitectului șef.

Pentru trama stradală se vor aplica profile transversale unitare, conform Anexei 6 a prezentului Regulament, ce vor determina caracterul spațiului public și al zonei.

Profilele transversale vor cuprinde în mod obligatoriu plantații de arbori în aliniament, locuri de staționare în lung, trotuare de minimum 1,50 m lățime, piste pentru bicicliști.

Cablurile electrice și de comunicații se vor introduce în subteran, ca și toate celelalte rețele edilitare.

Mobilierul urban va fi integrat unui concept coerent pentru imaginea urbană a spațiilor publice.

## **SECȚIUNEA 2. UTILIZARE FUNCȚIONALĂ**

Se va aplica lista utilizărilor / activităților corespunzătoare fiecărei categorii de funcțiuni, conform Anexei 1 la prezentul Regulament.

**S\_UVa – Subzona verde – scuar, grădină, parc cu acces public nelimitat** – a se vedea RLU aferent Uva.

**S\_UIs – Subzona de instituții și servicii publice și de interes public constituite în clădiri dedicate** - a se vedea RLU aferent Uis.

## 1. UTILIZĂRI ADMISE

Structură funcțională complexă, generată de diversitatea activităților economice de tip terțiar:

- (a) administrative – birouri, sedii de companii etc
- (b) financiar-bancare
- (c) comerciale cu ADC de maximum 1000 mp, showroom, alimentație publică
- (d) servicii cu acces public, servicii profesionale, servicii manufacturiere
- (e) cazare turistică
- (f) cercetare științifică
- (g) culturale Parterele orientate spre spațiile publice vor avea, de regulă, funcțiuni de interes

pentru public.

## 2. UTILIZARI ADMISE CU CONDIȚIONARI

Elemente aferente infrastructurii tehnico-edilitare, cu condiția amplasării acestora în subteran sau în afara spațiului public.

Garaje publice sau private sub și supraterane în clădiri dedicate cu următoarele condiții:

(a) să nu fie amplasate în aliniament (să fie amplasate în interiorul parcelei, în spatele unui tract dedicat altor funcțiuni sau în retragere din aliniament, ca elemente particulare ale structurii urbane)

(b) accesul autovehiculelor să se realizeze din străzi cu circulație redusă și să fie organizat astfel încât să nu perturbe traficul.

Activități de mică producție, cu următoarele condiții:

(a) să fie parte a unei activități de tip comercial – producția să fie desfăcută preponderent în această locație

(b) spațiile de producție să nu fie dispuse spre spațiile publice

(c) nivelul de poluare să se încadreze în limitele admise pentru această zonă

## 3. UTILIZARI INTERZISE

Activități / servicii de tip industrial sau cvasiindustrial, poluante de orice natură, cu risc tehnologic sau incomode prin traficul generat.

Depozitare en gros.

Depozitare de materiale re folosibile.

Comerț en detail în clădiri independente de tip supermarket, hypermarket (big box), mall etc. Comerț și alimentație publică practicate prin vitrine / ferestre.

Garaje în clădiri provizorii amplasate în interiorul parcelelor.

Elemente supraterane independente ale infrastructurii tehnico-edilitare.

Construcții provizorii de orice natură.

Orice utilizări, altele decât cele admise la punctul 1 și punctul 2.

Sunt interzise lucrări de terasament și sistematizare verticală de natură să afecteze amenajările din spațiile publice sau de pe parcelele adiacente.

## SECȚIUNEA 3. CONDIȚII DE AMPLASARE, ECHIPARE ȘI CONFIGURARE A CLĂDIRILOR

### 4. CARACTERISTICILE PARCELELOR: SUPRAFETE, FORME, DIMENSIUNI

În cazul:

- **dezvoltării pe bază de masterplan** (a se vedea Secțiunea 1 - A Condiționări Primare), terenul interior unui cvartal, delimitat de spațiile publice adiacente – străzi etc – sau alte proprietăți, va constitui, de regulă, o singură parcelă. În cazul organizării mai multor entități urbanistice terenul se va parcela conform prevederilor P.U.Z. de urbanizare.

- dezvoltării pe structuri parcelare și regulament local de urbanism prin operațiunea de reparcelare toate parcelele rezultate vor îndeplini cumulativ următoarele condiții:

- (a) vor avea front la stradă;
- (b) lungimea frontului la stradă va fi mai mare sau egală cu 30 m;
- (c) adâncimea va fi mai mare sau egală cu frontul la stradă;
- (d) suprafața va fi mai mare sau egală cu 1000 mp.

#### **5. AMPLASAREA CLĂDIRILOR FAȚĂ DE ALINIAMENT**

Retragerea de la aliniament va fi de minimum 5 m. Prin PUZ de urbanizare se vor stabili regulile de aliniere și dimensiunea retragerii pentru fiecare situație în parte. Pentru parcelele de colț, retragerea se va realiza față de ambele aliniamente.

#### **6. AMPLASAREA CLĂDIRILOR FAȚĂ DE LIMITELE LATERALE ȘI POSTERIOARE ALE PARCELELOR**

Retragerea clădirilor față de limitele laterale ale parcelei va fi mai mare sau cel mult egală cu 4,5 m.

Retragerea clădirilor față de limita posterioară de proprietate va fi mai mare sau cel mult egală cu jumătate din înălțimea clădirilor, măsurată la cornișa superioară sau atic în punctul cel mai înalt, dar nu mai puțin de 6 m. Este admisă retragerea în trepte, cu condiția asigurării la fiecare cornișă sau atic intermediar a regulii de retragere menționate mai sus.

#### **7. AMPLASAREA CLĂDIRILOR UNELE FAȚĂ DE ALTELE PE ACEEAȘI PARCELĂ**

În cazul coexistenței pe aceeași parcelă a două corpuri de clădire, între fațadele acestora se va asigura o distanță minimă egală cu două treimi din înălțimea celei mai înalte, dar nu mai puțin de 6 m (sunt admise configurații în retrageri transversale succesive, cu condiția îndeplinirii la orice nivel a relației menționate).

#### **8. CIRCULAȚII ȘI ACCESE**

Autorizarea executării construcțiilor este permisă numai dacă există posibilități de acces la drumurile publice, în mod direct. Se vor prevedea accese pietonale și carosabile pentru personal și vizitatori, pentru colectarea deșeurilor menajere și pentru accesul mijloacelor de stingere a incendiilor.

Orice acces la drumurile publice se va face conform avizului și autorizației de construire, eliberate de administratorul acestora.

Pentru căile pietonale și carosabile din interiorul parcelelor se recomandă utilizarea pavimentelor permeabile

#### **9. STAȚIONAREA AUTOVEHICULELOR**

Staționarea autovehiculelor se va organiza de regulă în interiorul parcelei, în garaje subterane.

Alternativ, parcajele / garajele pot fi organizate în comun (pachete de parcaje / garaje, garaje colective) pe terenuri aflate în coproprietate cu ceilalți deținători de imobile din zonă, situate la distanțe de maximum 150 m de cel mai îndepărtat imobil deservit.

Se admite staționarea / parcarea autovehiculelor în incintele clădirilor, cu condiția asigurării distanței de minimum 5 m de la cel mai apropiat parcaj la limitele laterale și posterioare de



467

proprietate, în cazul în care vecinătățile au funcțiune rezidențială și de minimum 3 m în cazul în care acestea au alte funcțiuni. Pentru vizitatori pot fi amenajate locuri de parcare în zona de retragere față de aliniament, cu condiția asigurării distanței de minimum 3 m de la platformele de parcare la limitele laterale de proprietate, la aliniament și clădiri. Suprafețele reglementate ca spații verzi la punctul 13. Spații libere și spații plantate nu pot fi diminuate pentru amenajarea de spații de parcare.

Pe străzile de acces local se vor organiza suplimentar parcaje în lung, pentru folosință publică.

Necesarul de parcaje: conform *Anexei 2*

Atunci când se prevăd funcțiuni diferite în interiorul aceleiași parcele / imobil, necesarul de parcaje va fi determinat prin însumarea numărului de parcaje necesar fiecărei funcțiuni în parte.

**S\_UIs – Subzona de instituții și servicii publice și de interes public constituite în clădiri dedicate** - a se vedea RLU aferent Uis.

## 10. ÎNĂLȚIMEA MAXIMĂ ADMISĂ A CLĂDIRILOR

Regimul de înălțime se va stabili prin PUZ de urbanizare, fără a depăși limitele reglementate în continuare.

Înălțimea maximă la cornișă nu va depăși 21 m, iar înălțimea totală (maximă) nu va depăși 25 m, respectiv un regim de înălțime de  $(1-3S)+P+5+1R$ . Ultimul nivel admis va avea o retragere față de planul fațadei de minimum 1,80 m.

Pentru clădirile aflate în poziții urbane privilegiate (dominante), prin PUZ se pot stabili regimuri de înălțime mai mari. Pentru înălțimi mai mari de 28 m se va obține Avizul de la Autoritatea Aeronautică Civilă Romană

## 11. ASPECTUL EXTERIOR AL CLĂDIRILOR

Autorizarea executării construcțiilor este permisă numai dacă aspectul lor exterior nu contravine funcțiunii acestora, caracterului zonei așa cum a fost el descris în preambul și peisajului urban.

Autorizarea executării construcțiilor care, prin conformare, volumetrie și aspect exterior, intră în contradicție cu aspectul general al zonei și depreciază valorile general acceptate ale urbanismului și arhitecturii, este interzisă. .

Arhitectura clădirilor va fi de factură modernă și va exprima caracterul programului . Se interzice realizarea de pastişe arhitecturale sau imitarea stilurilor istorice.

Pentru a determina un imagine urbană unitară prin PUZ de Urbanizare se va reglementa în mod detaliat aspectul exterior al clădirilor în ceea ce privește volumetria, plastica arhitecturală, materialele de finisaj ale fațadelor, culorile etc.

Firmele comerciale / necomerciale și vitrinele vor respecta reglementările cuprinse în Anexa 3 la prezentul regulament.

## 12. CONDIȚII DE ECHIPARE EDILITARĂ ȘI EVACUAREA DEȘEURILOR

Autorizarea executării construcțiilor este admisă numai după finalizarea procesului de echipare completă edilitar-urbanistică a teritoriului ce ce a fost definit ca o etapă în procesul de urbanizare prin PUZ.

Toate construcțiile se vor racorda pentru asigurarea utilităților necesare la rețelele edilitare edificate, disponibile și funcționale.

Se interzice conducerea apelor meteorice spre domeniul public sau parcelele vecine.

Firidele de bransament și contorizare vor fi integrate în clădiri / împrejurimi. Se interzice dispunerea aeriană a cablurilor de orice fel (electrice, telefonice, CATV etc).

Fiecare parcelă va dispune de un spațiu integrat în clădire destinat colectării deșeurilor

menajere, accesibil direct sau indirect din spațiul public. Alternativ, se pot prevedea puncte de colectare a deșeurilor comune pentru mai multe clădiri, organizate în edicule independente, caz în care distanța de la acestea până la cea mai îndepărtată clădire deservită va fi de maximum 75 m. Distanța până la cea mai apropiată fereastră va fi de minimum 15 m.

### 13. SPAȚII LIBERE ȘI SPAȚII PLANTATE

Pe ansamblul unei parcele, spațiile verzi organizate pe solul natural vor ocupa minimum 20% din suprafața totală și vor cuprinde exclusiv vegetație (joasă, medie și înaltă). Suprafețele având o îmbrăcăminte de orice tip sunt cuprinse în categoria spațiilor libere.

Pe fâșia de teren cuprinsă între stradă / spațiu public și clădirile retrase de la alinimanent (grădina de față), minim 50% din suprafețe vor fi organizate ca spații verzi.

Eliminarea arborilor maturi este interzisă, cu excepția situațiilor în care aceștia reprezintă un pericol iminent pentru siguranța persoanelor sau a bunurilor sau împiedică realizarea construcțiilor.

### 14. ÎMPREJMUIRI

Împrejmuirile spre spațiul public vor avea un soclu opac cu înălțimea maximă de 80 cm și o parte transparentă, realizată din grilaj metalic sau într-un sistem similar care permite vizibilitatea în ambele direcții și pătrunderea vegetației. Înălțimea maximă a împrejmuirilor va fi de 2,20 m. Împrejmuirile vor putea fi dublate de garduri vii.

Împrejmuirile spre parcelele vecine vor avea maximum 2,20 m înălțime și vor fi de tip transparent sau opac.

Porțile împrejmuirilor situate în aliniament se vor deschide fără a afecta spațiul public.

Tratamentul arhitectural al împrejmuirilor va fi corelat cu cel al clădirilor aflate pe parcelă.

## SECȚIUNEA 4. POSIBILITAȚI MAXIME DE OCUPARE ȘI UTILIZARE A TERENULUI

### 15. PROCENT MAXIM DE OCUPARE A TERENULUI (P.O.T.)

Pentru parcelele comune:

P.O.T. maxim = 50%

Pentru parcele ce includ clădiri pentru garaje/parcaje colective cu o capacitate cel puțin dublă față de necesarul stabilit la punctul 9:

P.O.T. maxim = 60%

### 16. COEFICIENT MAXIM DE UTILIZARE A TERENULUI (C.U.T.)

Pentru parcelele comune:

C.U.T. maxim = 2,4

Pentru parcele ce includ clădiri pentru garaje/parcaje colective cu o capacitate cel puțin dublă față de necesarul stabilit la punctul 9:

C.U.T. maxim = 3,0

## **UEi      Zonă de urbanizare -Zonă de activități economice cu caracter industrial**

### **SECȚIUNEA 1. CARACTERUL ZONEI**

#### **Caracterul actual:**

Terenuri cu destinație agricolă – pășuni, fânețe, arabil – sau libere situate în intravilanul municipiului.

#### **Caracterul propus:**

Spații urbane destinate dezvoltării de noi activități economice de tip industrial și cvasiindustrial pe terenuri neurbanizate - greenfield.

Organizarea urbană include spațiile de acces / parcare / servicii (preuzinalul) și incintele industriale propriu-zise.

Clădirile sunt dispuse în retragere față de aliniament, în regim de construire deschis, au regim de înălțime variabil, funcție de specificul programului industrial.

### **A. CONDIȚIONARI PRIMARE**

În toate cazurile se va aplica o **procedură de urbanizare**.

Teritoriul pe care se va aplica procedura de urbanizare a terenurilor este, de regulă, Unitatea Teritorială de Referință.

#### **Etapetele procedurii implică:**

- (1) obținerea Avizului CTATU privind oportunitatea urbanizării, prin care se vor specifica detaliat programul urbanistic, servituțile de utilitate publică, alte condiționări specifice teritoriului în cauză;
- (2) obținerea Avizului de Oportunitate (Avizul Arhitectului Șef) pe baza cererii formulate de către asociația de proprietari constituită în prealabil (sau de către toți deținătorii de terenuri din zonă);
- (3) elaborarea de către proprietari / dezvoltatori a documentațiilor de urbanism - ilustrare urbanistică (masterplan) și PUZ - ce vor trata teme ca: integrarea în contextul urban, accesibilitatea, zonarea, organizarea spațial-funcțională, traficul, infrastructura edilitară, sistemul de spații publice, servituțile de utilitate publică ce grevează teritoriul respectiv, reparcelarea terenurilor, parametrii tehnico-economici (pentru care se recomandă elaborarea unui studiu de fezabilitate) etc;

Reparcelarea terenurilor cuprinde următorii pași:

- constituirea asociației temporare a proprietarilor terenurilor cu scopul inițierii și derulării acțiunii de reparcelare (opțional);

- reactualizarea bazei topografice și cadastrale;

- unificarea (comasarea) virtuală a terenurilor;

- remodelarea parcelarului în conformitate cu structura urbană propusă, în mod obligatoriu conformă prezentului RLU. Suprafețele de teren aferente obiectivelor de utilitate publică se vor constitui prin diminuarea proporțională proprietăților inițiale. În cadrul suprafețelor destinate obiectivelor de utilitate publică se vor identifica două categorii de terenuri – cele aferente tramei stradale și infrastructurii edilitare de interes local (în general ocupând 20 – 25% din suprafața totală) și cele aferente celorlalte categorii de obiective de interes public (trama stradală majoră, învățământ, sănătate, locuințe sociale, spații verzi ce vor include terenuri de sport, locuri de joacă pentru copii etc), în cotă fixă de 10% din suprafața totală. Această din urmă categorie poate fi ulterior relocată (parțial) de către administrația publică locală prin diferite proceduri (schimburi de teren etc), în scopul asigurării rețelelor coerente de spații și servicii publice în zonă și oraș, cu condiția amplasării în noile locații doar a unor obiective de utilitate publică. PUZ se va conforma strict reglementărilor PUG și RLU.

- (4) aprobarea PUZ;

- (5) elaborarea de către proprietari / dezvoltatori a proiectelor tehnice necesare pentru echiparea completă edilitar-urbanistică a teritoriului ce ce a fost definit ca o etapă în procesul de urbanizare

470

prin PUZ:

- rețele, rezervoare și stații de pompare pentru apa potabilă, rețele de canalizare și gestiunea apelor meteorice, rețele electrice și puncte de transformare, iluminat public, comunicații, gaz metan și a racordurilor acestora la infrastructura urbană majoră;

- străzi și alte tipuri de spații publice (spații verzi, locuri de joacă pentru copii etc), pentru primele aplicându-se profile transversale în conformitate cu reglementările PUG și normele tehnice specifice;

(6) autorizarea lucrărilor de echipare completă edilitar-urbanistică;

(7) realizarea de către proprietari / dezvoltatori a lucrărilor de echipare completă edilitarurbanistică și recepția acestora;

(8) întabularea noii structuri parcelare, inclusiv a suprafețelor ce intră în proprietate publică.

Prin PUZ de urbanizare se vor organiza și reglementa în conformitate cu programul urbanistic stabilit prin Avizului de Oportunitate (Avizul Arhitectului Sef) subzonele:

**S\_UVa – Subzona verde** – scuar, grădină, parc cu acces public nelimitat prevăzute în PUG. Acolo unde acestea nu au fost localizate în PUG, se vor amplasa în cadrul PUZ, de regulă adiacent altor zone verzi, precum cele de tip Ve.

**S\_UIs – Subzona de instituții și servicii publice și de interes public constituite în clădiri dedicate** – în conformitate cu programul urbanistic stabilit prin Avizului de Oportunitate (Avizul Arhitectului Sef). Regulamentul de urbanism va fi cel aferent UTR UIs.

În ambele cazuri, pentru terenurile necesare se va utiliza o parte din suprafețele rezervate prin procesul de reparcelare unor categorii de obiective de utilitate publică.

Prin PUZ de urbanizare se poate reglementa o etapizare a procesului de urbanizare, cu condiția conservării coerenței dezvoltării.

Autorizarea executării construcțiilor este permisă numai după finalizarea procedurii de urbanizare, descrise mai sus. Această reglementare are caracter definitiv și nu poate fi modificată prin PUZ sau PUD.

### **UEi / P.U.Z.**

Pentru aceste teritorii se vor aplica prevederile ARTICOLULUI 31 *“Reglementarea situațiilor tranzitorii”*. Din momentul intrării în vigoare a prevederilor prezentului Regulament pentru aceste teritorii, emiterea autorizațiilor de construire va fi condiționată de aplicarea **Procedurii de Urbanizare a Terenurilor**.

Această reglementare are caracter definitiv și nu poate fi modificată prin P.U.Z. sau P.U.D.

Clădirile existente, înscrise în CF cu acte și cele autorizate până la momentul intrării în vigoare a prezentului Regulament, cu parcelele aferente acestora, vor fi integrate în P.U.Z. de urbanizare ca elemente existente. Acestea nu fac obiectul procedurii de urbanizare a terenurilor. Intervențiile asupra acestora, se pot autoriza direct, fără documentație de urbanism, cu respectarea reglementărilor urbanistice specifice UTR-ului în care sunt încadrate.

Amplasamentele și categoriile de mijloace de publicitate permise vor fi cele stabilite prin Regulamentul local de publicitate aprobat de Consiliul Local.

## **B. SERVITUȚI PENTRU OBIECTIVE DE UTILITATE PUBLICĂ AFLATE ÎN ZONĂ, ALTE RESTRICȚII**

Se vor aplica în mod obligatoriu servituțile generate de obiectivele de utilitate publică precum și celelalte restricții, așa cum sunt ele evidențiate în PUG - planșa 3.2. *„Reglementări Urbanistice – Unități Teritoriale de Referință”* și în RLU – *Cap. 2 – Terenuri și Zone cu Regim Special* și *Cap. 3 - Condiții Generale Privitoare la Construcții*.

### **Servituți de utilitate publică:**

Pentru trama stradală până la nivel de colectoare se vor aplica servituțile așa cum sunt ele marcate în PUG (a se vedea planșa 3.2. „Reglementări Urbanistice – Unități Teritoriale de Referință”).

În cazul elaborării P.U.Z., în cadrul acestuia se vor stabili locații concrete și servituțile de utilitate publică aferente pentru trama stradală de interes local, infrastructura edilitară, spațiile verzi etc, conform programului urbanistic stabilit prin Avizul de Oportunitate (Avizul Arhitectului Șef).

Emiterea Autorizației de construire pentru alte lucrări decât cele de utilitate publică, pe terenurile afectate de o servitute de utilitate publică, este interzisă.

Prin excepție, pentru imobilele existente grevate de o servitute publică, până la aplicarea acesteia, pot fi autorizate lucrări care nu conduc la amplificarea volumului construcțiilor, cum ar fi: lucrări de întreținere curentă, modificări interioare sau schimbări de destinație, lucrări cu caracter provizoriu: panouri de afisaj, firme și reclame, lucrări de consolidare.

Suprafețele de teren grevate de servituți de utilitate publică vor fi dezmembrate din parcelele inițiale și înscrise în C.F. cu destinația de *teren rezervat pentru servitute de utilitate publică*.

## **C. REGLEMENTĂRI PENTRU SPAȚIUL PUBLIC**

Amenajarea și utilizarea spațiului public se va face cu respectarea reglementărilor cuprinse în Anexa 4 și a reglementărilor de mai jos.

Sistemul de spații publice - trama stradală, aleile pietonale, piețele, spațiile verzi etc - va fi complet reglementat prin și P.U.Z. și în continuare, se vor elabora proiectele tehnice detaliate, ca parte a procedurii de urbanizare. Acestea vor obține Avizul Arhitectului șef.

Pentru trama stradală se vor aplica profile transversale unitare, conform Anexei 6 a prezentului Regulament, ce vor determina caracterul spațiului public și al zonei.

Profilele transversale vor cuprinde în mod obligatoriu plantații de arbori în aliniament, locuri de staționare în lung, trotuare de minimum 1,50 m lățime, piste pentru bicicliști. Prin P.U.Z. de urbanizare se pot prevedea spații de staționare în lungul arterelor de circulație.

Cablurile electrice și de comunicații se vor introduce în subteran, ca și toate celelalte rețele edilitare.

Mobilierul urban va fi integrat unui concept coerent pentru imaginea urbană a spațiilor publice din întregul ansamblu.

## **SECȚIUNEA 2. UTILIZARE FUNCȚIONALĂ**

Se va aplica lista utilizărilor / activităților corespunzătoare fiecărei categorii de funcțiuni, conform Anexei 1 la prezentul Regulament.

**S\_UVa – Subzona verde – scuar, grădină, parc cu acces public nelimitat** – a se vedea RLU aferent Uva.

**S\_UIs – Subzona de instituții și servicii publice și de interes public constituite în clădiri dedicate** - a se vedea RLU aferent Uis

### **1. UTILIZARI ADMISE**

Structură funcțională dedicată activităților economice de tip industrial și cvasiindustrial:

1. producție industrială și activități complementare - administrative, de depozitare, de cercetare, sociale etc - direct legate de funcția de bază;
2. servicii de tip industrial sau cvasiindustrial;
3. depozitare, logistică;
4. incubatoare de afaceri pentru domeniile industrial sau cvasiindustrial;
5. formare profesională;
6. poli tehnologici, de cercetare, etc.

## 2. UTILIZĂRI ADMISE CU CONDIȚIONĂRI

Activități complementare / de susținere a profilului funcțional al zonei - administrative, comerciale, sociale, educaționale, culturale, pe traseele majore de acces.

Elemente aferente infrastructurii tehnico-edilitare, cu condiția amplasării acestora în subteran sau în afara spațiului public.

Garaje publice sau private supraterane în clădiri dedicate condiția ca accesul autovehiculelor să se realizeze din străzi cu circulație redusă și să fie organizat astfel încât să nu perturbe traficul.

## 3. UTILIZARI INTERZISE

Locuire de orice tip

Depozitare de deșeuri industriale, tehnologice etc înafara spațiilor special amenajate conform normelor de protecția mediului în vigoare.

Comerț en detail în clădiri independente de tip supermarket, hypermarket (big box), mall etc. Comerț și alimentație publică practicate prin vitrine / ferestre.

Garaje în clădiri provizorii.

Elemente supraterane independente ale infrastructurii tehnico-edilitare pe spațiul public.

Construcții provizorii de tip gheretă, tonetă, garaj, etc. amplasate pe domeniul public.

Orice utilizări, altele decât cele admise la punctul 1 și punctul 2.

Sunt interzise lucrări de terasament și sistematizare verticală de natură să afecteze amenajările din spațiile publice sau de pe parcelele adiacente.

## SECȚIUNEA 3. CONDIȚII DE AMPLASARE, ECHIPARE ȘI CONFIGURARE A CLADIRILOR

### 4. CARACTERISTICILE PARCELELOR: SUPRAFEȚE, FORME, DIMENSIUNI

Prin operațiunea de reparcelare toate parcelele rezultate vor îndeplini cumulativ următoarele condiții:

1. vor avea front la stradă;
2. lungimea frontului la stradă va fi mai mare sau egală cu 60 m;
3. adâncimea va fi mai mare sau egală cu frontul la stradă;
4. suprafața va fi mai mare sau egală cu 10.000 mp.

### 5. AMPLASAREA CLĂDIRILOR FAȚĂ DE ALINIAMENT

Ca regulă generală, spre stradă / aliniament vor fi dispuse spațiile de acces / parcare / servicii (preuzinalul). Acesta poate fi organizat în comun pentru mai multe incinte industriale, ca o fâșie paralelă cu artera de circulație etc. Pentru clădirile de orice tip, retragerea față de aliniament va fi de minimum 6 m. Platformele de parcare se vor retrage de la aliniament cu minimum 3 m.

În cadrul incintelor industriale, pentru clădirile de orice tip, retragerea de la aliniament va fi de minimum 6 m.

Prin P.U.Z. de urbanizare se vor stabili regulile de aliniere și dimensiunea retragerii pentru fiecare situație în parte.

### 6. AMPLASAREA CLĂDIRILOR FAȚĂ DE LIMITELE LATERALE ȘI POSTERIOARE ALE PARCELELOR

Retragerea clădirilor față de limitele laterale ale parcelei va fi mai mare sau cel mult egală cu jumătate din înălțimea clădirilor, măsurată la cornișa superioară sau atic în punctul cel mai înalt, dar nu mai puțin de 6 m.

Retragerea clădirilor față de limita posterioară de proprietate va fi mai mare sau cel mult egală cu jumătate din înălțimea clădirilor, măsurată la cornișa superioară sau atic în punctul cel mai înalt, dar nu mai puțin de 6 m. Este admisă retragerea în trepte, cu condiția asigurării la fiecare

cornișă sau atic intermediar a regulii de retragere menționate mai sus.

## 7. AMPLASAREA CLĂDIRILOR UNELE FAȚĂ DE ALTELE PE ACEEAȘI PARCELĂ

În cazul coexistenței pe aceeași parcelă a două corpuri de clădire, între fațadele acestora se va asigura o distanță minimă egală cu două treimi din înălțimea celei mai înalte, dar nu mai puțin de 6 m.

## 8. CIRCULAȚII ȘI ACCESE

Autorizarea executării construcțiilor este permisă numai dacă există posibilități adecvate de acces la drumurile publice.

Se vor prevedea, de regulă, accese carosabile / pietonale separate: pentru personal, vizitatori, tehnologice (ultimele dimensionate pentru trafic greu).

În zonele de acces carosabil pe parcelă, se va asigura, în afara circulațiilor publice, spațiul necesar staționării și manevrării autovehiculelor care așteaptă intrarea în incintă.

Orice acces la drumurile publice se va face conform avizului și autorizației speciale de construire, eliberate de administratorul acestora.

Pentru amenajările curților cu rol pietonal și carosabile din interiorul parcelelor se recomandă utilizarea învelitorilor permeabile.

## 9. STAȚIONAREA AUTOVEHICULELOR

Pentru staționarea autovehiculelor personalului / vizitatorilor se vor organiza, de regulă, platforme de parcare la sol în cadrul preuzinalului. E acceptabilă și dispunerea parcajelor în subsolul clădirilor sau în clădiri dedicate, multietajate.

Parcajele / garajele pot fi organizate în comun (pachete de parcaje / parcaje multietajate) pentru mai multe incinte industriale.

Vehiculele de orice alt tip decât autoturismele (utilizate în cadrul proceselor tehnologice, de transport al mărfurilor etc), vor staționa exclusiv în afara spațiului public, în interiorul incintelor industriale.

Pe străzile de acces local se vor organiza suplimentar parcaje în lung, pentru folosință publică.

Necesarul de parcaje se va stabili în conformitate cu *Anexa 2* a prezentului regulament.

Atunci când se prevăd funcțiuni diferite în interiorul aceleiași parcele / imobil, necesarul de parcaje va fi determinat prin însumarea numărului de parcaje necesar fiecărei funcțiuni în parte.

**S\_UIs – Subzona de instituții și servicii publice și de interes public constituite în clădiri dedicate** - a se vedea RLU aferent Uis.

## 10. ÎNĂLȚIMEA MAXIMĂ ADMISĂ A CLĂDIRILOR

Regimul de înălțime se va stabili prin P.U.Z. de urbanizare, fără a depăși limitele reglementate în continuare.

Înălțimea maximă la cornișă nu va depăși 21 m, respectiv un regim de înălțime de (1-3S) +P+4.

Pentru clădirile aflate în poziții urbane privilegiate (dominante), prin P.U.Z. se pot stabili regimuri de înălțime mai mari, fără a depăși 28 m în punctul cel mai înalt. În cazul în care nevoi tehnologice speciale impun realizarea unor construcții cu înălțimi mai mari, acestea vor fi, de asemenea, reglementate prin P.U.Z. Pentru înălțimi mai mari de 28 m se va obține Avizul de la Autoritatea Aeronautică Civilă Română.

## 11. ASPECTUL EXTERIOR AL CLĂDIRILOR

Autorizarea executării construcțiilor este permisă numai dacă aspectul lor exterior nu contravine funcțiunii acestora, caracterului zonei așa cum a fost el descris în preambul și peisajului

474  
urban.

Autorizarea executării construcțiilor care, prin conformare, volumetrie și aspect exterior, intră în contradicție cu aspectul general al zonei și depreciază valorile general acceptate ale urbanismului și arhitecturii, este interzisă.

Arhitectura clădirilor va fi de factură modernă și va exprima caracterul programului.

Pentru a determina un imagine urbană unitară prin P.U.Z. de Urbanizare se va reglementa în mod detaliat aspectul exterior al clădirilor în ceea ce privește volumetria, plastica arhitecturală, materialele de finisaj ale fațadelor, culorile etc.

## 12. CONDIȚII DE ECHIPARE EDILITARĂ ȘI EVACUAREA DEȘEURILOR

Autorizarea executării construcțiilor este admisă numai după finalizarea procesului de echipare completă edilitar-urbanistică a teritoriului ce ce a fost definit ca o etapă în procesul de urbanizare prin P.U.Z.

Toate construcțiile se vor racorda pentru asigurarea utilităților necesare la rețelele edilitare edificate, disponibile și funcționale.

Se interzice conducerea apelor meteorice spre domeniul public sau parcelele vecine.

Firidele de bransament și contorizare vor fi integrate în clădiri / împrejurimi.

Se interzice dispunerea aeriană a cablurilor de orice fel (electrice, telefonice, CATV etc).

Fiecare incintă va dispune de spații adecvate, destinate colectării deșeurilor menajere, ca și a celor rezultate din activitatea specifică.

## 13. SPAȚII LIBERE ȘI SPAȚII PLANTATE

Pe ansamblul unei parcele / incinte, spațiile verzi organizate pe solul natural vor ocupa minimum 20% din suprafața totală și vor cuprinde exclusiv vegetație (joasă, medie și înaltă). Suprafețele având o îmbrăcăminte de orice tip sunt cuprinse în categoria spațiilor libere.

Spre stradă / spațiul public, în cadrul fâșiilor neconstruite dintre aliniament și platformele de parcare / clădiri, minim 60% din suprafețe vor fi organizate ca spații verzi.

În cadrul platformelor de parcare se vor integra arbori - minimum unul la 6 locuri.

Eliminarea arborilor maturi este interzisă, cu excepția situațiilor în care aceștia reprezintă un pericol iminent pentru siguranța persoanelor sau a bunurilor sau împiedică realizarea construcțiilor.

## 14. ÎMPREJMUIRI

Împrejmuirile spre spațiul public vor avea un soclu opac cu înălțimea maximă de 80 cm și o parte transparentă, realizată din grilaj metalic sau într-un sistem similar care permite vizibilitatea în ambele direcții și pătrunderea vegetației. Înălțimea maximă a împrejmuirilor va fi de 2,20 m.

Împrejmuirile vor putea fi dublate de garduri vii.

Împrejmuirile spre parcelele vecine vor avea maximum 2,20 m înălțime și vor fi de tip transparent sau opac. Împrejmuirile se vor armoniza stilistic cu arhitectura clădirilor.

Porțile împrejmuirilor situate în aliniament se vor deschide fără a afecta spațiul public.

## SECȚIUNEA 4. POSIBILITAȚI MAXIME DE OCUPARE ȘI UTILIZARE A TERENULUI

### 15. PROCENT MAXIM DE OCUPARE A TERENULUI (P.O.T.)

P.O.T. maxim = 60%

### 16. COEFICIENT MAXIM DE UTILIZARE A TERENULUI (C.U.T.)

C.U.T. maxim = 1,2



## **UEm      Zonă de urbanizare - Zonă de activități economice dedicată întreprinderilor mici și mijlocii**

### **SECȚIUNEA 1. CARACTERUL ZONEI**

#### **Caracterul actual**

Terenuri cu destinație agricolă – pășuni, fânețe, arabil – sau libere situate în intravilanul municipiului.

#### **Caracterul propus**

Spații destinate dezvoltării de structuri urbane specifice activităților economice de tip industrial, cvasiindustrial, manufacturier sau de servicii, desfășurate de întreprinderi mici și mijlocii (dezvoltări greenfield). Clădirile modulare de tip hală, grupate de regulă în ansambluri dedicate, coerente și unitare, adăpostesc un număr variabil de unități economice și includ spațiile de producție și depozitare, administrative, de desfacere, prezentare etc. Accesele pentru clienți / public și cele tehnologice sunt în general separate și situate pe laturile opuse ale clădirilor.

Zona poate dispune de un centru / centre multifuncționale, dedicate serviciilor de susținere a activităților de bază, situate pe traseele principale de acces, în zone de servire special instituite etc.

### **A. CONDIȚIONĂRI PRIMARE**

#### **În toate cazurile se va aplica o procedură de urbanizare.**

Teritoriul pe care se va aplica procedura de urbanizare a terenurilor este, de regulă, Unitatea Teritorială de Referință.

#### **Etapele procedurii implică:**

- (1) obținerea Avizului de Oportunitate;
- (2) elaborarea de către proprietari / dezvoltatori a documentațiilor de urbanism - ilustrare urbanistică (masterplan) și P.U.Z. - ce vor trata teme ca: integrarea în contextul urban, accesibilitatea, zonarea, organizarea spațial-funcțională, traficul, infrastructura edilitară, sistemul de spații publice, servituțile de utilitate publică ce grevează teritoriul respectiv, **reparcelarea terenurilor**, parametrii tehnico-economici (pentru care se recomandă elaborarea unui studiu de fezabilitate) etc;

#### **Reparcelarea terenurilor cuprinde următorii pași:**

- constituirea asociației temporare a proprietarilor terenurilor cu scopul inițierii și derulării acțiunii de reparcelare (opțional);
- reactualizarea bazei topografice și cadastrale;
- unificarea (comasarea) virtuală a terenurilor;
- remodelarea parcelarului în conformitate cu structura urbană propusă, în mod obligatoriu conformă prezentului RLU. Suprafețele de teren aferente obiectivelor de utilitate publică se vor constitui prin diminuarea proporțională proprietăților inițiale. În cadrul suprafețelor destinate obiectivelor de utilitate publică se vor identifica două categorii de terenuri – cele aferente tramei stradale și infrastructurii edilitare de interes local (în general ocupând 20 – 25% din suprafața totală) și cele aferente celorlalte categorii de obiective de interes public (trama stradală majoră, învățământ, sănătate, locuințe sociale, spații verzi ce vor include terenuri de sport, locuri de joacă pentru copii etc), în **cotă fixă de 10%** din suprafața totală. Această din urmă categorie poate fi ulterior relocată (parțial) de către administrația publică locală prin diferite proceduri (schimburi de teren etc), în scopul asigurării rețelelor coerente de spații și servicii publice în zonă și oraș, cu condiția amplasării în noile locații doar a unor obiective de utilitate publică.

P.U.Z. se va conforma strict reglementărilor P.U.G. și RLU.

- (4) aprobarea P.U.Z.;

476

(5) elaborarea de către proprietari / dezvoltatori a proiectelor tehnice necesare pentru echiparea completă edilitar-urbanistică a teritoriului ce a fost definit ca o etapă în procesul de urbanizare prin P.U.Z:

- rețele, rezervoare și stații de pompare pentru apa potabilă, rețele de canalizare și gestiunea apelor meteorice, rețele electrice și puncte de transformare, iluminat public, comunicații, gaz metan și a racordurilor acestora la infrastructura urbană majoră;

- străzi și alte tipuri de spații publice (spații verzi, locuri de joacă pentru copii etc), pentru primele aplicându-se profile transversale în conformitate cu reglementările P.U.G. și normele tehnice specifice.

(6) autorizarea lucrărilor de echipare completă edilitar-urbanistică;

(7) realizarea de către proprietari / dezvoltatori a lucrărilor de echipare completă edilitar-urbanistică și recepția acestora;

(8) întabularea noii structuri parcelare, inclusiv a suprafețelor ce intră în proprietate publică.

Prin P.U.Z. de urbanizare se vor organiza și reglementa în conformitate cu programul urbanistic stabilit prin Avizului de Oportunitate subzonele:

**S\_UVa – Subzona verde – scuar, grădină, parc cu acces public nelimitat** prevăzute în P.U.G. Acolo unde acestea nu au fost localizate în P.U.G., se vor amplasa în cadrul P.U.Z., de regulă adiacent altor zone verzi, precum cele de tip Ve.

**S\_UIs – Subzona de instituții și servicii publice și de interes public constituite în clădiri dedicate** – în conformitate cu programul urbanistic stabilit prin Avizului de Oportunitate. Regulamentul de urbanism va fi cel aferent UTR UIs.

În ambele cazuri, pentru terenurile necesare se va utiliza o parte din suprafețele rezervate prin procesul de reparcelare unor categorii de obiective de utilitate publică.

Prin PUZ de urbanizare se poate reglementa o etapizare a procesului de urbanizare, cu condiția conservării coerenței dezvoltării.

Clădirile existente, înscrise în CF “cu acte” și cele autorizate până la momentul intrării în vigoare a prezentului Regulament, cu parcelele aferente acestora, vor fi integrate în P.U.Z. de urbanizare ca elemente existente. Acestea nu fac obiectul procedurii de urbanizare a terenurilor. Intervențiile asupra acestora, se pot autoriza direct, fără documentație de urbanism, cu respectarea reglementărilor urbanistice specifice UTR-ului în care sunt încadrate.

Amplasamentele și categoriile de mijloace de publicitate permise vor fi cele stabilite prin Regulamentul local de publicitate aprobat de Consiliul Local.

## **B. SERVITUȚI PENTRU OBIECTIVE DE UTILITATE PUBLICĂ AFLATE ÎN ZONĂ, ALTE RESTRICȚII**

Se vor aplica în mod obligatoriu servituțiile generate de obiectivele de utilitate publică precum și celelalte restricții, așa cum sunt ele evidențiate în PUG - planșa 3.2. „Reglementări Urbanistice – Unități Teritoriale de Referință” și în RLU – Cap. 2 – Terenuri și Zone cu Regim Special și Cap. 3 - Condiții Generale Privitoare la Construcții.

### **Servituți de utilitate publică:**

Pentru trama stradală până la nivel de colectoare se vor aplica servituțiile așa cum sunt ele marcate în PUG (a se vedea planșa 3.2. „Reglementări Urbanistice – Unități Teritoriale de Referință”).

În cazul elaborării PUZ, în cadrul acestuia se vor stabili locații concrete și servituțiile de utilitate publică aferente pentru trama stradală de interes local, infrastructura edilitară, spațiile verzi etc, conform programului urbanistic stabilit prin Avizul de Oportunitate (Avizul Arhitectului Șef).

Emiterea Autorizației de construire pentru alte lucrări decât cele de utilitate publică pentru alte lucrări decât cele de utilitate publică, pe terenurile afectate de o servitute de utilitate publică, este interzisă.

Prin excepție, pentru imobilele existente grevate de o servitute publică, până la aplicarea acesteia, pot fi autorizate lucrări care nu conduc la amplificarea volumului construcțiilor cum ar fi: lucrări de întreținere curentă, modificări interioare sau schimbări de destinație, lucrări cu caracter provizoriu: panouri de afisaj, firme și reclame, lucrări de consolidare.

Suprafețele de teren grevate de servituți de utilitate publică vor fi dezmembrate din parcelele inițiale și înscrise în C.F. cu destinația de *teren rezervat pentru servitute de utilitate publică*.

## C. REGLEMENTARI PENTRU SPAȚIUL PUBLIC

Amenajarea și utilizarea spațiului public se va face cu respectarea reglementărilor cuprinse în Anexa 4 și a reglementărilor de mai jos.

Sistemul de spații publice - trama stradală, aleile pietonale, pietetele, spațiile verzi etc - va fi complet reglementat prin și P.U.Z. și în continuare, se vor elabora proiectele tehnice detaliate, ca parte a procedurii de urbanizare. Acestea vor obține Avizul Arhitectului șef.

Pentru trama stradală se vor aplica profile transversale unitare, conform Anexei 6 a prezentului Regulament, ce vor determina caracterul spațiului public și al zonei.

Profilele transversale vor cuprinde în mod obligatoriu plantații de arbori în aliniament, locuri de staționare în lung, trotuare de minimum 1,50 m lățime, piste pentru bicicliști. Prin P.U.Z. de urbanizare se pot prevedea spații de staționare în lungul arterelor de circulație.

Cablurile electrice și de comunicații se vor introduce în subteran, ca și toate celelalte rețele edilitare.

Mobilierul urban va fi integrat unui concept coerent pentru imaginea urbană a spațiilor publice din întregul ansamblu.

## SECȚIUNEA 2. UTILIZARE FUNCȚIONALĂ

Se va aplica lista utilizărilor / activităților corespunzătoare fiecărei categorii de funcțiuni, conform Anexei 1 la prezentul Regulament.

S\_UVa – Subzona verde – scuar, grădină, parc cu acces public nelimitat – a se vedea RLU aferent Uva.

S\_UIs – Subzona de instituții și servicii publice și de interes public constituite în clădiri dedicate - a se vedea RLU aferent Uis.

### 1. UTILIZARI ADMISE

Structură funcțională dedicată activităților economice - industriale, cvasiindustriale, manufacturiere, servicii etc, desfășurate de întreprinderi mici și mijlocii în clădiri modulare de tip hală, specifice. Modulele au în general suprafețe utile cuprinse între 150 și 500 mp:

- (1) producție industrială / cvasiindustrială / manufacturieră și activități complementare - administrative, de depozitare, de desfacere, de prezentare etc - direct legate de funcția de bază;
- (2) servicii de tip industrial sau cvasiindustrial, manufacturier, comercial.
- (3) activități complementare / de susținere a profilului funcțional al zonei - administrative, comerciale, sociale, de expunere și promovare.

### 2. UTILIZARI ADMISE CU CONDIȚIONARI

Elemente aferente infrastructurii tehnico-edilitare, cu condiția amplasării acestora în subteran sau în afara spațiului public.

Garaje publice sau private supraterane în clădiri dedicate, cu condiția ca accesul autovehiculelor să se realizeze din străzi cu circulație redusă și să fie organizat astfel încât să nu

478

perturbe traficul.

### 3. UTILIZĂRI INTERZISE

Locuire de orice tip

Depozitare de deșeuri industriale, tehnologice etc, în afara spațiilor special amenajate conform normelor de protecția mediului în vigoare.

Comerț en detail în clădiri independente de tip supermarket, hypermarket (big box), mall etc. Comerț și alimentație publică practicate prin vitrine / ferestre.

Garaje în clădiri provizorii.

Elemente supraterane independente ale infrastructurii tehnico-edilitare pe spațiul public.

Construcții provizorii de tip gheretă, tonetă, garaj, etc. amplasate pe domeniul public;

Orice utilizări, altele decât cele admise la punctul 1 și punctul 2.

Sunt interzise lucrări de terasament și sistematizare verticală de natură să afecteze amenajările din spațiile publice sau de pe parcelele adiacente.

## SECȚIUNEA 3. CONDIȚII DE AMPLASARE, ECHIPARE ȘI CONFIGURARE A CLĂDIRILOR

### 4. CARACTERISTICILE PARCELELOR: SUPRAFEȚE, FORME, DIMENSIUNI

Prin operațiunea de reparcelare, pentru ansamblurile dedicate activităților economice ale întreprinderilor mici și mijlocii, parcelele vor îndeplini cumulativ următoarele condiții:

- (a) vor avea front la stradă;
- (b) lungimea frontului la stradă va fi mai mare sau egală cu 60 m;
- (c) adâncimea va fi mai mare sau egală cu frontul la stradă;
- (d) suprafața va fi mai mare sau egală cu 10.000 mp.

### 5. AMPLASAREA CLĂDIRILOR FAȚĂ DE ALINIAMENT

Pentru clădirile de orice tip, retragerea față de aliniament va fi de minimum 6 m. Platformele de parcare se vor retrage de la aliniament cu minimum 3 m.

Prin P.U.Z. de urbanizare se vor stabili regulile de aliniere și dimensiunea retragerii pentru fiecare situație în parte.

### 6. AMPLASAREA CLĂDIRILOR FAȚĂ DE LIMITELE LATERALE ȘI POSTERIOARE ALE PARCELELOR

Retragerea clădirilor față de limitele laterale ale parcelei va fi mai mare sau cel mult egală cu jumătate din înălțimea clădirilor, măsurată la cornișa superioară sau atic în punctul cel mai înalt, dar nu mai puțin de 4,5 m.

Retragerea clădirilor față de limita posterioară de proprietate va fi mai mare sau cel mult egală cu jumătate din înălțimea clădirilor, măsurată la cornișa superioară sau atic în punctul cel mai înalt, dar nu mai puțin de 6 m.

### 7. AMPLASAREA CLĂDIRILOR UNELE FAȚĂ DE ALTELE PE ACEEAȘI PARCELA

În cazul coexistenței pe aceeași parcelă a două corpuri de clădire, între fațadele acestora se va asigura o distanță minimă egală cu două treimi din înălțimea celei mai înalte, dar nu mai puțin de 6 m.

### 8. CIRCULAȚII ȘI ACCESE

Autorizarea executării construcțiilor este permisă numai dacă există posibilități adecvate de acces la drumurile publice. Accesele carosabile se vor realiza, acolo unde e posibil, de pe arterele de circulație de rang inferior.

Se recomandă realizarea acceselor prin bretele speciale de dublare a arterelor principale de circulație. Se vor prevedea, de regulă, accese carosabile / pietonale separate: pentru personal, vizitatori, tehnologice (ultimele dimensionate pentru trafic greu).

În zonele de acces carosabil pe parcelă, se va asigura, în afara circulațiilor publice, spațiul necesar staționării și manevrării autovehiculelor care așteaptă intrarea în incintă.

Orice acces la drumurile publice se va face conform avizului și autorizației speciale de construire, eliberate de administratorul acestora.

Pentru amenajările curților cu rol pietonal și carosabile din interiorul parcelelor se recomandă utilizarea învelitorilor permeabile.

## 9. STAȚIONAREA AUTOVEHICULELOR

Pentru staționarea autovehiculelor personalului / clienților (vizitatorilor) se vor organiza, de regulă, platforme de parcare la sol în cadrul incintei / parcelei. E acceptabilă și dispunerea parcajelor în clădiri dedicate, multietajate.

Parcajele / garajele pot fi organizate în comun (pachete de parcaje / parcaje multietajate) pentru mai multe incinte / ansambluri.

Vehiculele de orice alt tip decât autoturismele (utilizate în cadrul proceselor tehnologice, de transport al mărfurilor etc), vor staționa exclusiv în afara spațiului public, în interiorul incintelor industriale.

Pe străzile de acces local se vor organiza suplimentar parcaje în lung, pentru folosință publică.

Necesarul de parcaje se va stabili în conformitate cu *Anexa 2* a prezentului regulament.

Atunci când se prevăd funcțiuni diferite în interiorul aceleiași parcele / imobil, necesarul de parcaje va fi determinat prin însumarea numărului de parcaje necesar fiecărei funcțiuni în parte.

**S\_Uis – Subzona de instituții și servicii publice și de interes public constituite în clădiri dedicate** - a se vedea RLU aferent Uis.

## 10. ÎNĂLȚIMEA MAXIMĂ ADMISĂ A CLĂDIRILOR

Regimul de înălțime se va stabili prin P.U.Z. de Urbanizare, fără a depăși limitele reglementate în continuare.

Pentru clădirile curente - hale modulare - înălțimea la cornișă nu va depăși 10 m, respectiv un regim de înălțime de  $(S)+P+1$ .

Pentru clădirile dedicate funcțiunilor complementare, înălțimea maximă la cornișă nu va depăși 21 m, respectiv un regim de înălțime de  $(1-3S)+P+4$ .

Pentru clădirile aflate în poziții urbane privilegiate (dominante), prin P.U.Z. se pot stabili regimuri de înălțime mai mari. Pentru înălțimi mai mari de 28 m se va obține Avizul de la Autoritatea Aeronautică Civilă Romană.

## 11. ASPECTUL EXTERIOR AL CLĂDIRILOR

Autorizarea executării construcțiilor este permisă numai dacă aspectul lor exterior nu contravine funcțiunii acestora, caracterului zonei așa cum a fost el descris în preambul și peisajului urban.

Autorizarea executării construcțiilor care, prin conformare, volumetrie și aspect exterior, intră în contradicție cu aspectul general al zonei și depreciază valorile general acceptate ale urbanismului și arhitecturii, este interzisă.

Arhitectura clădirilor va fi de factură modernă și va exprima caracterul programului.

Pentru a determina un imagine urbană unitară prin P.U.Z. de Urbanizare se va reglementa în mod detaliat aspectul exterior al clădirilor în ceea ce privește volumetria, plastica arhitecturală, materialele de finisaj ale fațadelor, culorile etc.

## 12. CONDIȚII DE ECHIPARE EDILITARĂ ȘI EVACUAREA DEȘEURILOR

Autorizarea executării construcțiilor este admisă numai după finalizarea procesului de echipare completă edilitar-urbanistică a teritoriului ce ce a fost definit ca o etapă în procesul de urbanizare prin PUZ.

Toate construcțiile se vor racorda pentru asigurarea utilităților necesare la rețelele edilitare edificate, disponibile și funcționale.

Se interzice conducerea apelor meteorice spre domeniul public sau parcelele vecine.

Firidele de bransament și contorizare vor fi integrate în clădiri / împrejurimi.

Se interzice dispunerea aeriană a cablurilor de orice fel (electrice, telefonice, CATV etc).

Fiecare incintă / parcelă va dispune de spații adecvate, destinate colectării deșeurilor menajere, ca și a celor rezultate din activitatea specifică.

## 13. SPAȚII LIBERE ȘI SPAȚII PLANTATE

Pe ansamblul unei parcele / incinte, spațiile verzi organizate pe solul natural vor ocupa minimum 20% din suprafața totală și vor cuprinde exclusiv vegetație (joasă, medie și înaltă). Suprafețele având o îmbrăcăminte de orice tip sunt cuprinse în categoria spațiilor libere.

Spre stradă / spațiul public, în cadrul fâșiilor neconstruite dintre aliniament și platformele de parcare / clădiri, minim 70% din suprafețe fiind organizate ca spații verzi.

În cadrul platformelor de parcare se vor integra arbori - minimum unul la 6 locuri.

Eliminarea arborilor maturi este interzisă, cu excepția situațiilor în care aceștia reprezintă un pericol iminent pentru siguranța persoanelor sau a bunurilor sau împiedică realizarea construcțiilor.

## 14. ÎMPREJMUIRI

Împrejmuirile spre spațiul public vor avea un soclu opac cu înălțimea maximă de 80 cm și o parte transparentă, realizată din grilaj metalic sau într-un sistem similar care permite vizibilitatea în ambele direcții și pătrunderea vegetației. Înălțimea maximă a împrejurimilor va fi de 2,20 m. Împrejmuirile vor putea fi dublate de garduri vii.

Împrejmuirile spre parcelele vecine vor avea maximum 2,20 m înălțime și vor fi de tip transparent sau opac.

Împrejmuirile se vor armoniza stilistic cu arhitectura clădirilor.

Porțile împrejurimilor situate în aliniament se vor deschide fără a afecta spațiul public.

## SECȚIUNEA 4. POSIBILITAȚI MAXIME DE OCUPARE ȘI UTILIZARE A TERENULUI

### 15. PROCENT MAXIM DE OCUPARE A TERENULUI (P.O.T.)

P.O.T. maxim = 60%

### 16. COEFICIENT MAXIM DE UTILIZARE A TERENULUI (C.U.T.)

C.U.T. maxim = 1,2

## **UED      Zonă de urbanizare - Gospodărire comunală - Elemente ale infrastructurii edilitare; piețe agroalimentare, de vechituri, obor; elemente ale infrastructurii pentru transportul urban, salubritate etc.**

### **SECȚIUNEA 1. CARACTERUL ZONEI**

Zona include elemente ale infrastructurii urbane de gospodărire comunală:

1. elemente ale infrastructurii edilitare - stații de transformare, stații de pompare și rezervoare ale sistemului de alimentare cu apă, teritoriul de extindere al stației de epurare, stații de reglare gaz etc.
2. piețe agroalimentare, piețe de vechituri, oboare etc.
3. depouri și alte spații aferente sistemului de transport public - capete de linie cu zone de întoarcere, puncte de dispecerizare și control, de întreținere și alimentare etc, infrastructura aferentă serviciilor publice de salubritate.

**S\_UED - Subzone de gospodărire comunală** - elemente ale infrastructurii edilitare; piețe agroalimentare, de vechituri, obor; elemente ale infrastructurii pentru transportul urban, salubritate etc - situate în zone cu alt caracter.

### **A. CONDIȚIONĂRI PRIMARE**

Pentru organizarea acestor zone în teritoriile ce le sunt rezervate prin P.U.G. se vor elabora P.U.Z. de urbanizare și, acolo unde e cazul, și P.U.D.

Pentru elementele infrastructurii urbane majore de gospodărire comunală pentru care prin P.U.G. nu s-au rezervat în mod expres amplasamente, în cadrul procedurii de urbanizare a teritoriilor needificate, se vor institui prin P.U.Z. de urbanizare zone de tip U.E.D, în conformitate cu programul urbanistic, servituțile de utilitate publică, celelalte condiționări specifice, evidențiate în Avizul Arhitectului Șef. Terenurile necesare vor trece în proprietate publică prin procedurile prevăzute de lege.

Pentru elementele infrastructurii urbane de gospodărire comunală de interes local se vor institui, prin P.U.Z. de urbanizare, zone de tip U.E.D. sau subzone de tip S\_UED, după caz, în conformitate cu programul urbanistic, servituțile de utilitate publică, celelalte condiționări specifice, evidențiate în Avizul Arhitectului Șef. Terenurile necesare vor fi alocate în conformitate cu reglementările din cadrul **Procedurii de Urbanizare**, specifice fiecărui tip de zonă / UTR. P.U.Z. / P.U.D. pentru zonele U.E.D. vor include și detalia în mod obligatoriu prevederile prezentului regulament în ceea ce privește obiectivele și servituțile de utilitate publică, utilizarea funcțională, condițiile de amplasare, echipare și configurare a clădirilor, posibilitățile maxime de ocupare și utilizare a terenului etc, ca și reglementările / normele privind protecția față de riscurile tehnologice sau protecția sanitară.

**S\_UED - Subzone de gospodărire comunală** - elemente ale infrastructurii edilitare; piețe agroalimentare, de vechituri, obor; elemente ale infrastructurii pentru transportul urban, salubritate etc - se va aplica regulamentul aferent ED.

### **B. SERVITUȚI PENTRU OBIECTIVE DE UTILITATE PUBLICA AFLATE ÎN ZONA, ALTE RESTRICȚII**

Se vor aplica în mod obligatoriu servituțile generate de obiectivele de utilitate publică precum și celelalte restricții, așa cum sunt ele evidențiate în PUG - planșa 3.2. „Reglementări Urbanistice – Unități Teritoriale de Referință” și în RLU – Cap. 2 – Terenuri și Zone cu Regim Special și Cap. 3 - Condiții Generale Privitoare la Construcții.

#### **Servituți de utilitate publică:**

Pentru trama stradală până la nivel de colectoare se vor aplica servituțile așa cum sunt ele marcate în PUG (a se vedea planșa 3.2. „Reglementări Urbanistice – Unități Teritoriale de Referință”).

În cazul elaborării P.U.Z., în cadrul acestuia se vor stabili locații concrete și servituțile de utilitate publică aferente pentru trama stradală de interes local, infrastructura edilitară, spațiile verzi etc, conform programului urbanistic stabilit prin Avizul de Oportunitate (Avizul Arhitectului Șef).

Emiterea Autorizației de construire pentru alte lucrări decât cele de utilitate publică, pe terenurile afectate de o servitute de utilitate publică, este interzisă.

Prin excepție, pentru imobilele existente grevate de o servitute publică, până la aplicarea acesteia, pot fi autorizate lucrări care nu conduc la amplificarea volumului construcțiilor cum ar fi: lucrări de întreținere curentă, modificări interioare sau schimbări de destinație, lucrări cu caracter provizoriu: panouri de afisaj, firme și reclame, lucrări de consolidare.

Suprafețele de teren grevate de servituți de utilitate publică vor fi dezmembrate din parcelele inițiale și înscrise în C.F. cu destinația de *teren rezervat pentru servitute de utilitate publică*.

### C. REGLEMENTARI PENTRU SPAȚIUL PUBLIC

Amenajarea și utilizarea spațiului public se va face cu respectarea reglementărilor cuprinse în Anexa 4 și a reglementărilor de mai jos.

Procesul de structurare și amenajare a spațiului public se va desfășura numai pe bază de proiecte complexe de specialitate ce vor viza construcția imaginii urbane în concordanță cu caracterul acestuia, dezvoltarea cu prioritate a deplasărilor pietonale și a spațiilor destinate acestora, a modalităților de deplasare velo, reglementarea circulației autovehiculelor și a parcării, organizarea mobilierului urban și a vegetației. Acestea vor obține Avizul Arhitectului șef.

Pentru rețeaua de străzi se vor aplica profile transversale unitare, (conform Anexei 6). Acestea vor cuprinde în mod obligatoriu plantații de arbori în aliniament, locuri de staționare în lung, trotuare de minimum 3,00 – 4,50 m lățime, piste pentru bicicliști etc.

Piețele vor fi organizate ca spații pietonale, traficul motorizat putând ocupa maximum două laturi.

Spațiile verzi, de tipul scuarurilor sau grădinilor vor avea acces public nelimitat.

Mobilierul urban va fi integrat unui concept coerent pentru imaginea urbană a spațiilor publice din întregul ansamblu.

Utilitățile se vor introduce în totalitate în subteran.

## SECȚIUNEA 2. UTILIZARE FUNCȚIONALĂ

Se va aplica lista utilizărilor / activităților corespunzătoare fiecărei categorii de funcțiuni, conform *Anexei 1* la prezentul Regulament.

### 1. UTILIZARI ADMISE

Activități tehnologice specifice infrastructurii edilitare - stații de transformare, stații de pompare și rezervoare ale sistemului de alimentare cu apă, teritoriul de extindere al stației de epurare, stații de reglare gaz etc, precum și activități conexe - administrative, sociale etc.

Comerț specific, în piețe agroalimentare, piețe de vechituri, oboare etc, în conformitate cu regulamentul de funcționare aprobat de Consiliul Local.

Activități specifice sistemului de transport public și celui de salubritate - dispecerizare și control, manevrare, garare, întreținere, alimentare, revizie, reparații etc ale vehiculelor și activități conexe - administrative, sociale etc.

### 2. UTILIZARI ADMISE CU CONDIȚIONARI

Activități complementare, cu condiția să fie direct legate de funcțiunea de bază: administrație, alimentație publică, servicii, depozitare etc.

Elemente aferente infrastructurii tehnico-edilitare, cu condiția amplasării acestora în subteran sau în afara spațiului public.



### 3. UTILIZĂRI INTERZISE

Depozitare de deșuri tehnologice etc înafara spațiilor special amenajate conform normelor de protecția mediului în vigoare.

Garaje în clădiri provizorii.

Elemente supraterrane independente ale infrastructurii tehnico-edilitare pe spațiul public.

Construcții provizorii de tip gheretă, tonetă, garaj, etc. amplasate pe domeniul public.

Orice utilizări, altele decât cele admise la punctul 1 și punctul 2.

Sunt interzise lucrări de terasament și sistematizare verticală de natură să afecteze amenajările din spațiile publice sau de pe parcelele adiacente.

## SECȚIUNEA 3. CONDIȚII DE AMPLASARE, ECHIPARE ȘI CONFIGURARE A CLĂDIRILOR

### 4. CARACTERISTICILE PARCELELOR: SUPRAFEȚE, FORME, DIMENSIUNI

Se vor stabili în cadrul P.U.Z. de urbanizare, în concordanță cu specificul fiecărui tip de utilizare și cu nevoile concrete ale activității reglementate.

### 5. AMPLASAREA CLĂDIRILOR FAȚĂ DE ALINIAMENT

Ca regulă generală, clădirile, echipamentele tehnologice etc se vor dispune în retragere față de aliniament. În situația parcelelor de colț, retragerea se va realiza față de ambele aliniamente. Dimensiunea retragerii se va stabili prin P.U.Z. de Urbanizare, dar nu va fi mai mică de 3 m.

### 6. AMPLASAREA CLĂDIRILOR FAȚĂ DE LIMITELE LATERALE ȘI POSTERIOARE ALE PARCELELOR

Clădirile, echipamentele tehnologice etc. se vor retrage în mod obligatoriu de la limitele laterale ale parcelei cu o distanță mai mare sau cel mult egală cu jumătate din înălțimea acestora, dar nu mai puțin de 3 m.

Retragerea față de limita posterioară de proprietate va fi mai mare sau egală cu jumătate din înălțimea clădirilor, echipamentelor etc, dar nu mai puțin de 6 m.

### 7. AMPLASAREA CLĂDIRILOR UNELE FAȚĂ DE ALTELE PE ACEEAȘI PARCELA

În cazul coexistenței pe aceeași parcelă / în aceeași incintă a două sau mai multe corpuri de clădire, între fațadele acestora se va asigura o distanță minimă egală cu două treimi din înălțimea celei mai înalte, dar nu mai puțin de 6 m.

### 8. CIRCULAȚII ȘI ACCESE

Accesele carosabile se vor realiza, acolo unde e posibil, de pe arterele de circulație de rang inferior.

În zonele de acces carosabil pe parcelă / în incintă, se va asigura, în afara circulațiilor publice, spațiul necesar staționării și manevrării autovehiculelor care așteaptă intrarea. Se vor asigura accese diferite pentru personal / vizitatori și de aprovizionare / tehnologice pentru funcțiunile cu aflus mare de persoane și mărfuri / materiale.

În cazul în care pe parcele învecinate e prezentă funcțiunea de locuire de orice tip, sau o altă funcțiune ce necesită un grad ridicat de protecție față de factori poluanți - educație, sănătate etc - se va evita amplasarea circulațiilor interne adiacent limitelor de proprietate. Când acest lucru nu este posibil, circulațiile se vor retrage de la limita parcelelor învecinate cu minimum 3 m și se va realiza o perdea verde de protecție.

Orice acces la drumurile publice se va face conform avizului și autorizației speciale de construire, eliberate de administratorul acestora.

## 9. STAȚIONAREA AUTOVEHICULELOR

Necesarul de parcaje va fi dimensionat conform *Anexei 2* la prezentul regulament.

Pentru staționarea autovehiculelor personalului se vor organiza de regulă parcaje la sol pe terenul unităților de gospodărire comunală. Alternativ, se pot realiza spații subterane dedicate parcării, înglobate în clădiri.

Mijloacele de transport, vehiculele de orice alt tip decât autoturismele vor staționa exclusiv în afara spațiului public, în interiorul incintelor.

Adiacent limitelor de proprietate situate pe linia de demarcație față de UTR cu destinația de locuire de orice tip, parcajele organizate la sol se vor retrage față de acestea cu minimum 5 m.

## 10. ÎNĂLȚIMEA MAXIMĂ ADMISĂ A CLĂDIRILOR

Înălțimea maximă la cornișă nu va depăși 21 m, iar înălțimea totală (maximă) nu va depăși 25 m. Regimul de înălțime nu va depăși  $(1-2S)+P+4+R$ .

## 11. ASPECTUL EXTERIOR AL CLĂDIRILOR

Autorizarea executării construcțiilor este permisă numai dacă aspectul lor exterior nu contravine funcțiunii acestora, caracterului zonei așa cum a fost el descris în preambul și peisajului urban.

Autorizarea executării construcțiilor care, prin conformare, volumetrie și aspect exterior, intră în contradicție cu aspectul general al zonei și depreciază valorile general acceptate ale urbanismului și arhitecturii, este interzisă.

Arhitectura clădirilor va fi de factură modernă și va exprima caracterul programului.

## 12. CONDIȚII DE ECHIPARE EDILITARĂ ȘI EVACUAREA DEȘEURILOR

Autorizarea executării construcțiilor este admisă numai după finalizarea procesului de echipare completă edilitar-urbanistică a teritoriului ce ce a fost definit ca o etapă în procesul de urbanizare prin P.U.Z.

Toate construcțiile se vor racorda pentru asigurarea utilităților necesare la rețelele edilitare edificate, disponibile și funcționale.

Se interzice conducerea apelor meteorice spre domeniul public sau parcelele vecine.

Firidele de bransament și contorizare vor fi integrate în clădiri / împrejurimi.

Se interzice dispunerea aeriană a cablurilor de orice fel (electrice, telefonice, CATV etc).

Fiecare incintă va dispune de spații adecvate, destinate colectării deșeurilor menajere, ca și a celor rezultate din activitatea specifică.

## 13. SPAȚII LIBERE ȘI SPAȚII PLANTATE

Pe ansamblul unei parcele / incinte, spațiile verzi organizate pe solul natural vor ocupa minimum 20% din suprafața totală și vor cuprinde exclusiv vegetație (joasă, medie și înaltă). Suprafețele având o îmbrăcăminte de orice tip sunt cuprinse în categoria spațiilor libere.

Spre stradă / spațiul public, în cadrul fâșiilor neconstruite dintre aliniament și clădiri sau platformele tehnologice / de parcare, minim 60% din suprafețe vor fi organizate ca spații verzi.

Eliminarea arborilor maturi este interzisă, cu excepția situațiilor în care aceștia reprezintă un pericol iminent pentru siguranța persoanelor sau a bunurilor sau ar împiedică realizarea construcțiilor.

## 14. ÎMPREJMUIRI

Împrejmuirile spre spațiul public vor avea un soclu opac cu înălțimea maximă de 80 cm și o

485

parte transparentă, realizată din grilaj metalic sau într-un sistem similar care permite vizibilitatea în ambele direcții și pătrunderea vegetației. Înălțimea maximă a împrejmirilor va fi de 2,20 m.

Împrejmirile vor putea fi dublate de garduri vii. În situațiile în care considerente legate de securitate, reducerea nivelului de poluare (inclusiv vizuală) etc o impun, împrejmirile spre spațiul public vor fi de tip opac.

Împrejmirile spre parcelele vecine vor avea maximum 2,20 m înălțime și vor fi de tip opac.

Porțile împrejmirilor situate în aliniament se vor deschide fără a afecta spațiul public.

#### **SECȚIUNEA 4. POSIBILITĂȚI MAXIME DE OCUPARE ȘI UTILIZARE A TERENULUI**

P.O.T. va fi reglementat prin P.U.Z. de Urbanizare pentru fiecare caz în parte, în concordanță cu specificul programului arhitectural, fără a depăși:

P.O.T. maxim = 60%

#### **16. COEFICIENT MAXIM DE UTILIZARE A TERENULUI (C.U.T.)**

C.U.T. va fi reglementat prin P.U.Z. de Urbanizare pentru fiecare caz în parte, în concordanță cu specificul programului arhitectural, fără a depăși:

C.U.T. maxim = 1,2

## SECȚIUNEA 1. CARACTERUL ZONEI

### Caracterul actual

Terenuri cu destinație agricolă – pășuni, fânețe, arabil – sau libere situate în intravilanul municipiului

### Caracterul propus

Cimitire

## A. CONDIȚIONĂRI PRIMARE

Urbanizarea / schimbarea destinației terenurilor agricole sau libere pentru funcția de cimitir se va face cu aplicarea **Procedurii de urbanizare** reglementate în continuare.

Inființarea cimitirelor se poate face numai în sistem nonprofit de către autoritățile administrației publice locale, culte, biserici și comunități religioase, fundații și asociații.

Teritoriul minim ce poate fi reglementat printr-un P.U.Z. este UTR. Suprafața minimă pentru un cimitir va fi de 5 ha.

Prin P.U.Z. se poate reglementa o etapizare a procesului structurare a cimitirului, cu condiția conservării coerenței dezvoltării.

### Etapele procedurii implică:

(1) obținerea Avizului CTATU privind oportunitatea urbanizării, prin care se vor specifica detaliat programul urbanistic, servituțile de utilitate publică, alte condiționări specifice teritoriului în cauză

(2) obținerea Avizului de Oportunitate din partea Consiliului Local pe baza cererii formulate de către deținătorul terenului;

(3) elaborarea de către proprietar a documentațiilor de urbanism - ilustrare urbanistică (masterplan, incluzând „planul verde”) și P.U.Z. - ce vor trata teme ca: integrarea în contextul urban, accesibilitatea, zonarea, organizarea spațial-funcțională, traficul, circulația internă, parcelarea, infrastructura edilitară, sistemul de spații publice, servituțile de utilitate publică ce grevează teritoriul respectiv, organizarea zonelor de protecție sanitară, parametrii tehnico-economici (pentru care se recomandă elaborarea unui studiu de fezabilitate) etc.

(4) aprobarea P.U.Z.

(5) elaborarea de către proprietar a proiectelor tehnice necesare pentru echiparea edilitar-urbanistică a teritoriului ce ce a fost definit ca o etapă în procesul de urbanizare prin P.U.Z.:

- rețele pentru apa potabilă, gestiunea apelor uzate și a celor meteorice, rețele electrice și puncte de transformare, iluminat public etc și a racordurilor acestora la infrastructura urbană majoră;

- căi de acces / străzi, pentru acestea aplicându-se profile transversale în conformitate cu reglementările P.U.G. și normele tehnice specifice.

(6) autorizarea lucrărilor de echipare edilitar-urbanistică;

(7) realizarea de către proprietar a lucrărilor de echipare edilitar-urbanistică și recepția acestora;

(8) întabularea noii structuri urbane, inclusiv a suprafețelor ce intră în proprietate publică.

Autorizația de funcționare a cimitirului se va emite numai după finalizarea procedurii de urbanizare, descrise mai sus. Această reglementare are caracter definitiv și nu poate fi modificată prin P.U.Z. sau P.U.D.

## B. SERVITUȚI PENTRU OBIECTIVE DE UTILITATE PUBLICA AFLATE IN ZONA, ALTE RESTRICȚII

487

Se vor aplica în mod obligatoriu servituțile generate de obiectivele de utilitate publică precum și celelalte restricții, așa cum sunt ele evidențiate în PUG - planșa 3.2. „Reglementări Urbanistice – Unități Teritoriale de Referință” și în RLU – Cap. 2 – Terenuri și Zone cu Regim Special și Cap. 3 - Condiții Generale Privitoare la Construcții.

#### **Servituți de utilitate publică:**

Pentru trama stradală până la nivel de colectoare se vor aplica servituțile așa cum sunt ele marcate în PUG (a se vedea planșa 3.2. „Reglementări Urbanistice – Unități Teritoriale de Referință”).

În cazul elaborării PUZ, în cadrul acestuia se vor stabili locații concrete și servituțile de utilitate publică aferente pentru trama stradală de interes local, infrastructura edilitară, spațiile verzi etc, conform programului urbanistic stabilit prin Avizul de Oportunitate (Avizul Arhitectului Șef).

Emiterea Autorizației de construire pentru alte lucrări decât cele de utilitate publică, pe terenurile afectate de o servitute de utilitate publică, este interzisă.

Prin excepție, pentru imobilele existente grevate de o servitute publică, până la aplicarea acesteia, pot fi autorizate lucrări care nu conduc la amplificarea volumului construcțiilor cum ar fi: lucrări de întreținere curentă, modificări interioare sau schimbări de destinație, lucrări cu caracter provizoriu: panouri de afisaj, firme și reclame, lucrări de consolidare.

Suprafețele de teren grevate de servituți de utilitate publică vor fi dezmembrate din parcelele inițiale și înscrise în C.F. cu destinația de *teren rezervat pentru servitute de utilitate publică*.

### **C. REGLEMENTARI PENTRU SPAȚIUL PUBLIC**

Amenajarea și utilizarea spațiului public se va face cu respectarea reglementărilor cuprinse în Anexa 4 și a reglementărilor de mai jos.

Sistemul de spații publice - trama stradală, aleile pietonale / semicarosabile, piețele, spațiile verzi, etc - va fi complet reglementat prin masterplan și P.U.Z. și în continuare, se vor elabora proiectele tehnice detaliate, ca parte a procedurii de urbanizare.

Pentru trama stradală se vor aplica profile transversale unitare, conform Anexei 6, ce vor determina caracterul spațiului public și al zonei.

Profilele transversale vor cuprinde în mod obligatoriu plantații de arbori în aliniament, trotuare de minimum 1,50 m lățime, trasee pentru bicicliști comune cu cele pentru vehicule cu excepția străzilor colectoare pe care acestea vor fi separate.

Utilitățile se vor introduce în totalitate în subteran.

Mobilierul urban va fi integrat unui concept coerent pentru imaginea urbană a spațiilor publice din întreaga zonă.

Pentru străzile de interes local se recomandă limitarea vitezei de deplasare a autovehiculelor la 30 km/h.

## **SECȚIUNEA 2. UTILIZARE FUNCȚIONALĂ**

### **1. UTILIZARI ADMISE**

- (a) lucrări funerare sub și supraterane;
- (b) spații pentru ceremonii funerare – capele, platforme în aer liber;
- (c) crematorii;
- (d) spații tehnice aferente funcțiunii de bază;
- (e) clădiri / pavilioane administrative și de serviciu / întreținere, anexe sanitare;
- (f) circulații – alei carosabile, semicarosabile și pietonale;

### **2. UTILIZARI ADMISE CU CONDIȚIONARI**

Nu e cazul

### 3. UTILIZĂRI INTERZISE

Orice utilizări, altele decât cele admise la punctul 1.

Sunt interzise lucrări de terasament și sistematizare verticală de natură să afecteze amenajările din spațiile publice sau de pe parcelele adiacente.

## SECȚIUNEA 3. CONDIȚII DE AMPLASARE, ECHIPARE ȘI CONFIGURARE A CLĂDIRILOR

### 4. CARACTERISTICILE PARCELELOR: SUPRAFEȚE, FORME, DIMENSIUNI

Parcelarea internă se va conforma din punct de vedere dimensional și ca organizare generală normelor specifice, în vigoare. Densitatea brută va fi de 7,5 – 10 mp/loc (1.000 – 1350 locuri/ha)

### 5. AMPLASAREA CLĂDIRILOR FAȚĂ DE ALINIAMENT

Se va stabili prin P.U.Z

### 6. AMPLASAREA CLĂDIRILOR FAȚĂ DE LIMITELE LATERALE ȘI POSTERIOARE ALE PARCELELOR

Clădirile se vor retrage de la limitele laterale / posterioară a parcelei cu o distanță minim egală cu jumătate din înălțimea clădirii, dar cu nu mai puțin decât 6 m.

### 7. AMPLASAREA CLĂDIRILOR UNELE FAȚĂ DE ALTELE PE ACEEAȘI PARCELA

Distanța minimă dintre două clădiri învecinate va fi egală cu jumătate din înălțimea clădirii mai înalte, măsurată la cornișă sau atic în punctul cel mai înalt, dar nu mai puțin decât 3 m.

În cazul în care încăperi principale sunt orientate spre spațiul dintre cele două clădiri, distanța minimă va fi de 6 m.

### 8. CIRCULAȚII ȘI ACCESE

Spațiile aferente accesului principal și a celor de serviciu se vor stabili prin P.U.Z. Accesele la drumurile publice se vor realiza pe baza unor proiecte realizate în conformitate cu avizul eliberat de administratorul acestora.

Căile de circulație utilitară, aleile principale și platformele vor fi asfaltate sau dalate. Pentru aleile secundare se vor folosi de preferință structuri din agregate compactate.

### 9. STAȚIONAREA AUTOVEHICULELOR

Accesul și staționarea oricăror autovehicule în incinta cimitirelor e interzisă, cu excepția celor de întreținere și exploatare. Parcarea autovehiculelor se va face în afara drumurilor publice în parcări special amenajate.

Necesarul de parcaje:

1 loc la 10 persoane participante la ceremonie – 2 x 20 locuri de parcare pentru un loc de ceremonie + 5 locuri de parcare pentru personal.

### 10. ÎNĂLȚIMEA MAXIMĂ ADMISĂ A CLĂDIRILOR

Înălțimea maximă la cornișă a clădirilor nu va depăși 8 m, și respectiv (D)+P+1.

### 11. ASPECTUL EXTERIOR AL CLĂDIRILOR

Autorizarea executării construcțiilor este permisă numai dacă aspectul lor exterior nu contravine

489

funcțiunii acestora, caracterului zonei așa cum a fost el descris în preambul și peisajului urban.

Autorizarea executării construcțiilor care, prin conformare, volumetrie și aspect exterior, intră în contradicție cu aspectul general al zonei și depreciază valorile general acceptate ale urbanismului și arhitecturii, este interzisă.

### **Clădiri**

Arhitectura clădirilor va fi de factură modernă și va exprima caracterul programului. Se interzice realizarea de pastişe arhitecturale sau imitarea stilurilor istorice.

### **Lucrări funerare sub și supraterane**

Se pot utiliza seturi de componente tipizate pentru morminte, caz în care acestea vor fi supuse autorizării.

## **12. CONDIȚII DE ECHIPARE EDILITARĂ ȘI EVACUAREA DEȘEURILOR**

Toate clădirile se vor racorda pentru asigurarea utilităților necesare la rețelele edilitare publice.

În incintă se vor prevedea puncte de alimentare cu apă din rețeaua publică.

Se interzice conducerea apelor meteorice spre domeniul public sau parcelele vecine.

Firidele de bransament și contorizare vor fi integrate în împrejurimi sau clădiri.

Se interzice dispunerea aeriană a cablurilor de orice fel (electrice, telefonice, CATV etc).

În zona de întreținere se va organiza un spațiu destinat colectării deșeurilor, accesibil din spațiul public și unul pentru resturi vegetale (compost).

## **13. SPAȚII LIBERE ȘI SPAȚII PLANTATE**

Teritoriul cimitirelor va fi structurat ca spațiu verde.

Pe ansamblul teritoriului cimitirelor, spațiul verde cu vegetația aferentă (joasă, medie și înaltă) va ocupa minimum 30% din suprafața totală, fără a se lua în calcul mormintele. Se interzice densificarea cimitirelor prin diminuarea spațiilor verzi.

Se vor planta în mod obligatoriu arbori în aliniamentul aleilor principale. Pe teritoriul cimitirului se va planta minimum un arbore la 100 mp.

Perimetral cimitirului, în interior, se va organiza o fâșie verde plantată cu vegetație joasă, medie și înaltă cu lățimea minimă de 3 m, care nu poate fi utilizată pentru înmormântări.

Se va realiza „Planul Verde” pentru întreaga suprafață a cimitirului.

Eliminarea arborilor maturi din teritoriul ce urmează a fi urbanizat este interzisă, cu excepția situațiilor în care aceștia reprezintă un pericol iminent pentru siguranța persoanelor sau a bunurilor

## **14. ÎMPREJMUIRI**

Împrejmuirile orientate spre spațiul public și spre terenurile vecine vor fi de tip opac, cu înălțimea de 2,20 m. Spre partea plantată a zonei de protecție sanitară împrejmuirile vor fi de tip transparent, cu înălțimea maximă de 2,20 m.

Tratamentul arhitectural al împrejmuirilor va fi adecvat funcțiunii.

## **SECȚIUNEA 4. POSIBILITAȚI MAXIME DE OCUPARE ȘI UTILIZARE A TERENULUI**

### **15. PROCENT MAXIM DE OCUPARE A TERENULUI (P.O.T.)**

Pentru construcții:

P.O.T. maxim = 2%

Densitatea brută de utilizare:

7,5 – 10 mp/loc

**16. COEFICIENT MAXIM DE UTILIZARE A TERENULUI (C.U.T.)**

Pentru construcții:

C.U.T. maxim = 0,04



## **SECȚIUNEA 1. CARACTERUL ZONEI**

Centru de management integrat al deșeurilor ce deservește teritoriul județean. Include activități de sortare a deșeurilor uscate și de tratare mecano-biologică a materialelor biodegradabile, de depozitare a deșeurilor și activități conexe, în condiții tehnologice și de mediu conforme cu bunele practici și legislația actuală în domeniu.

### **A. CONDIȚIONĂRI PRIMARE**

Zona e reglementată prin P.U.Z. "CENTRU INTEGRAT DE MANAGEMENT AL DEȘEURILOR PENTRU JUDEȚUL CLUJ" (în continuare P.U.Z. CMID), elaborat de Consiliul Județean Cluj. Această reglementare urbanistică specifică constituie baza legală pentru dezvoltarea teritoriului în cauză. RLU aferent P.U.Z. se va aplica în corelare cu prevederile prezentului Regulament.

### **B. SERVITUȚI PENTRU OBIECTIVE DE UTILITATE PUBLICĂ AFLATE ÎN ZONA, ALTE RESTRICȚII**

Se vor aplica în mod obligatoriu servituțile generate de obiectivele de utilitate publică precum și celelalte restricții, așa cum sunt ele evidențiate în PUG - planșa 3.2. „Reglementări Urbanistice – Unități Teritoriale de Referință” și în RLU – Cap. 2 – Terenuri și Zone cu Regim Special și Cap. 3 - Condiții Generale Privitoare la Construcții.

#### **Servituți de utilitate publică:**

Pentru trama stradală până la nivel de colectoare se vor aplica servituțile așa cum sunt ele marcate în PUG (a se vedea planșa 3.2. „Reglementări Urbanistice – Unități Teritoriale de Referință”).

În cazul elaborării PUZ, în cadrul acestuia se vor stabili locații concrete și servituțile de utilitate publică aferente pentru trama stradală de interes local, infrastructura edilitară, spațiile verzi etc, conform programului urbanistic stabilit prin Avizul de Oportunitate (Avizul Arhitectului Șef).

Emiterea Autorizației de construire pentru alte lucrări decât cele de utilitate publică, pe terenurile afectate de o servitute de utilitate publică, este interzisă.

Prin excepție, pentru imobilele existente grevate de o servitute publică, până la aplicarea acesteia, pot fi autorizate lucrări care nu conduc la amplificarea volumului construcțiilor cum ar fi: lucrări de întreținere curentă, modificări interioare sau schimbări de destinație, lucrări cu caracter provizoriu: panouri de afisaj, firme și reclame, lucrări de consolidare.

Suprafețele de teren grevate de servituți de utilitate publică vor fi dezmembrate din parcelele inițiale și înscrise în C.F. cu destinația de teren rezervat pentru servitute de utilitate publică.

### **C. REGLEMENTARI PENTRU SPAȚIUL PUBLIC**

Nu e cazul.

## **SECȚIUNEA 2. UTILIZARE FUNCȚIONALĂ**

Se va aplica lista utilizărilor / activităților corespunzătoare fiecărei categorii de funcțiuni, conform Anexei 1 la prezentul Regulament.

### **1. UTILIZARI ADMISE**

Activități conexe activității de bază - administrative, tehnice, sociale etc.

### **2. UTILIZARI ADMISE CU CONDIȚIONARI**

Activități tehnologice specifice profilului - de sortare a deșeurilor uscate și de tratare mecano-

biologică a materialelor biodegradabile, de depozitare a deșeurilor, cu condiția desfășurării acestora în condiții tehnologice și de mediu conforme cu bunele practici în domeniu, cu legislația actuală și cadrul normativ.

### 3. UTILIZĂRI INTERZISE

Construcții provizorii de tip gheretă, tonetă, garaj, etc. amplasate pe domeniul public;

Orice utilizări, altele decât cele admise la punctul 1 și punctul 2.

Sunt interzise lucrări de terasament și sistematizare verticală de natură să afecteze amenajările din spațiile publice sau de pe parcelele adiacente.

### SECȚIUNEA 3. CONDIȚII DE AMPLASARE, ECHIPARE ȘI CONFIGURARE A CLĂDIRILOR

Conform P.U.Z. "CMID".

### 4. CARACTERISTICILE PARCELELOR: SUPRAFEȚE, FORME, DIMENSIUNI

Conform P.U.Z. "CMID".

### 5. AMPLASAREA CLĂDIRILOR FAȚĂ DE ALINIAMENT

Conform P.U.Z. "CMID", clădirile, echipamentele tehnologice etc se vor dispune în retragere față de aliniament. Dimensiunea retragerii va fi mai mare sau cel mult egală cu jumătate din înălțimea acestora, dar nu mai puțin de 3 m.

### 6. AMPLASAREA CLĂDIRILOR FAȚĂ DE LIMITELE LATERALE ȘI POSTERIOARE ALE PARCELELOR

Conform P.U.Z. "CMID", clădirile, echipamentele tehnologice etc se vor dispune în retragere față de limitele laterale și poaterioară ale parcelei. Dimensiunea retragerii va fi mai mare sau cel mult egală cu jumătate din înălțimea acestora, dar nu mai puțin de 4,5 m.

Suplimentar, pe conturul zonei de depozitare a deșeurilor se va prevedea o retragere față de limitele de proprietate de 10 - 50 m, ce va fi plantată cu vegetație înaltă, cu rol de protecție sanitară și vizuală.

În cazul în care anumite activități impun instituirea unor zone / fâșii / distanțe de protecție (sanitară, de siguranță etc), clădirile, echipamentele, amenajările aferente acestora se vor retrage față de limitele de proprietate astfel încât suprafețele grevate de restricții să fie în totalitate incluse parcelei. De la această prevedere se exclude zona de protecție sanitară de 1000 m față de locuințe / zonele de locuit.

### 7. AMPLASAREA CLĂDIRILOR UNELE FAȚĂ DE ALTELE PE ACEEAȘI PARCELA

În cazul coexistenței pe aceeași parcelă / în aceeași incintă a două sau mai multe corpuri de clădire, între fațadele acestora se va asigura o distanță minimă egală cu două treimi din înălțimea celei mai înalte, dar nu mai puțin de 6 m.

### 8. CIRCULAȚII ȘI ACCESE

Accesele carosabile se vor realiza, acolo unde e posibil, de pe arterele de circulație de rang inferior.

În zonele de acces carosabil în incintă se va asigura, în afara circulațiilor publice, spațiul necesar staționării și manevrării autovehiculelor care așteaptă intrarea. Se vor asigura accese diferite pentru personal / vizitatori și tehnologice.

Orice acces la drumurile publice se va face conform avizului și autorizației speciale de construire, eliberate de administratorul acestora.

## 9. STAȚIONAREA AUTOVEHICULELOR

Necesarul de parcaje va fi dimensionat conform Anexei 2 la prezentul regulament.

Pentru staționarea autovehiculelor personalului se vor organiza parcaje la sol pe terenul CMID, conform PUZ.

Mijloacele de transport, vehiculele de orice alt tip decât autoturismele vor staționa exclusiv în afara spațiului public, în interiorul incintei.

## 10. ÎNĂLȚIMEA MAXIMĂ ADMISĂ A CLĂDIRILOR

Conform P.U.Z. "CMID", cu condiția ca înălțimea maximă a construcțiilor și instalațiilor tehnologice să nu depășească 18 m.

## 11. ASPECTUL EXTERIOR AL CLĂDIRILOR

Autorizarea executării construcțiilor este permisă numai dacă aspectul lor exterior nu contravine funcțiunii acestora, caracterului zonei așa cum a fost el descris în preambul și peisajului urban.

Autorizarea executării construcțiilor care, prin conformare, volumetrie și aspect exterior, intră în contradicție cu aspectul general al zonei și depreciază valorile general acceptate ale urbanismului și arhitecturii, este interzisă.

Arhitectura clădirilor va fi de factură modernă și va exprima caracterul programului.

## 12. CONDIȚII DE ECHIPARE EDILITARĂ ȘI EVACUAREA DEȘEURILOR

Autorizarea executării construcțiilor este admisă numai după finalizarea procesului de echipare completă edilitar-urbanistică a teritoriului ce ce a fost definit ca o etapă în procesul de urbanizare prin P.U.Z. "CMID".

Toate construcțiile, instalațiile tehnologice și amenajările se vor racorda la rețelele edilitare edificate, disponibile și funcționale.

Se interzice conducerea apelor meteorice spre domeniul public sau parcelele vecine.

Firidele de bransament și contorizare vor fi integrate în clădiri / împrejurimi.

Se interzice dispunerea aeriană a cablurilor de orice fel (electrice, telefonice, CATV etc)

## 13. SPAȚII LIBERE ȘI SPAȚII PLANTATE

Pe ansamblul incintei CMID, spațiile verzi organizate pe solul natural vor ocupa minimum 20% din suprafața totală și vor cuprinde exclusiv vegetație (joasă, medie și înaltă). Suprafețele având o îmbrăcăminte de orice tip sunt cuprinse în categoria spațiilor libere.

Eliminarea arborilor maturi este interzisă, cu excepția situațiilor în care aceștia reprezintă un pericol iminent pentru siguranța persoanelor sau a bunurilor sau ar împiedică realizarea construcțiilor, instalațiilor tehnologice și amenajărilor.

## 14. ÎMPREJMUIRI

Împrejmuirile spre spațiul public vor avea un soclu opac cu înălțimea maximă de 80 cm și o parte transparentă, realizată din grilaj metalic sau într-un sistem similar care permite pătrunderea vegetației. Înălțimea maximă a împrejmuirilor va fi de 2,20 m. Împrejmuirile vor putea fi dublate de garduri vii.

În situațiile în care considerente legate de securitate, reducerea nivelului de poluare (inclusiv vizuală) etc o impun, împrejmuirile spre spațiul public vor fi de tip opac.

Împrejmuirile spre parcelele vecine vor avea maximum 2,20 m înălțime și vor fi de tip opac.

Porțile împrejmuirilor situate în aliniament se vor deschide fără a afecta spațiul public.

#### **SECȚIUNEA 4. POSIBILITĂȚI MAXIME DE OCUPARE ȘI UTILIZARE A TERENULUI**

##### **15. PROCENT MAXIM DE OCUPARE A TERENULUI (P.O.T.)**

P.O.T. - conform P.U.Z. "CMID", fără a depăși:

P.O.T. maxim = 60%\*

la calculul P.O.T. se vor lua în considerare suprafețele ocupate de clădiri, instalații și amenajări tehnologice

##### **16. COEFICIENT MAXIM DE UTILIZARE A TERENULUI (C.U.T.)**

C.U.T. - conform P.U.Z. "CMID", fără a depăși:

C.U.T. Maxim = 0,9

la calculul C.U.T. se vor lua în considerare suprafețele ocupate de clădiri, instalații și amenajări tehnologice

## **UVa Zonă de urbanizare - Zonă verde– scuaruri, grădini, parcuri cu acces public nelimitat**

### **SECȚIUNEA 1. CARACTERUL ZONEI**

Spații verzi – scuaruri, grădini, parcuri cu acces public nelimitat.

Subzone:

**S\_Va – Subzona spațiilor verzi publice aferente arterelor de circulație** situate în zone cu alt caracter

### **A. CONDIȚIONARI PRIMARE**

În toate cazurile se va aplica o **procedură de urbanizare**.

Teritoriul minim ce poate fi reglementat printr-un P.U.Z. este Unitatea Teritorială de Referință.

**Etapele procedurii implică:**

(1) obținerea Avizului CTATU privind oportunitatea urbanizării, prin care se vor specifica detaliat programul urbanistic, servituțile de utilitate publică, alte condiționări specifice teritoriului în cauză;

(2) obținerea Avizului de Oportunitate (Avizul Arhitectului Șef) pe baza cererii formulate de către deținătorii terenului;

(3) elaborarea documentațiilor de urbanism - ilustrare urbanistică (masterplan) și P.U.Z. - ce vor trata teme ca: integrarea în contextul urban, accesibilitatea, zonarea, organizarea spațial-funcțională, traficul, infrastructura edilitară, sistemul de spații publice, servituțile de utilitate publică ce grevează teritoriul respectiv, parametrii tehnico-economici (pentru care se recomandă elaborarea unui studiu de fezabilitate) etc.;

(4) aprobarea P.U.Z.;

(5) elaborarea a proiectelor tehnice necesare pentru echiparea completă edilitar-urbanistică a teritoriului ce fost definit ca o etapă în procesul de urbanizare prin P.U.Z:

- rețele, rezervoare și stații de pompare pentru apa potabilă, rețele de canalizare și gestiunea apelor meteorice, rețele electrice și puncte de transformare, iluminat public, comunicații, gaz metan și a racordurilor acestora la infrastructura urbană majoră;

- străzi și alte tipuri de spații publice, pentru primele aplicându-se profile transversale în conformitate cu reglementările P.U.G. și normele tehnice specifice.

(6) autorizarea lucrărilor de echipare completă edilitar-urbanistică

(7) realizarea a lucrărilor de echipare completă edilitar-urbanistică și recepția acestora.

Prin P.U.Z. se vor menține în mod obligatoriu subzonele **Vpa**, așa cum sunt ele delimitate în P.U.G. Pentru acestea se va aplica regulamentul de urbanism aferent lor.

Pentru suprafețe foarte mari (peste 10 ha), prin P.U.Z. de urbanizare se poate propune o zonare a teritoriului, astfel încât în interiorul acestuia să fie dispuse subzone verzi cu alt caracter – **Vt, Vs**, pentru care se vor aplica regulamentele de urbanism aferente acestor tipuri de UTR.

Prin P.U.Z. se poate reglementa o etapizare a procesului de urbanizare, cu condiția conservării coerenței dezvoltării.

Autorizarea executării construcțiilor și amenajărilor este permisă numai după finalizarea procedurii de urbanizare, descrise mai sus.

Această reglementare are caracter definitiv și nu poate fi modificată prin P.U.Z. sau P.U.D.

Este interzisă schimbarea destinației acestei categorii de spații. Această reglementare are

caracter definitiv și nu poate fi schimbată prin P.U.Z.

## B. SERVIUȚI PENTRU OBIECTIVE DE UTILITATE PUBLICĂ AFLATE ÎN ZONĂ, ALTE RESTRICȚII

Se vor aplica în mod obligatoriu servituțiile generate de obiectivele de utilitate publică precum și celelalte restricții, așa cum sunt ele evidențiate în PUG - planșa 3.2. „Reglementări Urbanistice – Unități Teritoriale de Referință” și în RLU – Cap. 2 – Terenuri și Zone cu Regim Special și Cap. 3 - Condiții Generale Privitoare la Construcții.

### Servituți de utilitate publică:

Pentru trama stradală până la nivel de colectoare se vor aplica servituțiile așa cum sunt ele marcate în P.U.G. (a se vedea planșa 3.2. „Reglementări Urbanistice – Unități Teritoriale de Referință”).

În cazul elaborării P.U.Z., în cadrul acestuia se vor stabili locații concrete și servituțiile de utilitate publică aferente pentru trama stradală de interes local, infrastructura edilitară, spațiile verzi etc., conform programului urbanistic stabilit prin Avizul de Oportunitate (Avizul Arhitectului Șef).

Emiterea Autorizației de construire pentru alte lucrări decât cele de utilitate publică, pe terenurile afectate de o servitute de utilitate publică, este interzisă.

Prin excepție, pentru imobilele existente grevate de o servitute publică, până la aplicarea acesteia, pot fi autorizate lucrări care nu conduc la amplificarea volumului construcțiilor cum ar fi: lucrări de întreținere curentă, modificări interioare sau schimbări de destinație, lucrări cu caracter provizoriu: panouri de afișaj, firme și reclame, lucrări de consolidare.

Suprafețele de teren grevate de servituți de utilitate publică vor fi dezmembrate din parcelele inițiale și înscrise în C.F. cu destinația de *teren rezervat pentru servitute de utilitate publică*.

## C. REGLEMENTARI PENTRU SPAȚIUL PUBLIC

Amenajarea și utilizarea spațiului public se va face cu respectarea reglementărilor cuprinse în Anexa 4 și a reglementărilor de mai jos.

Sistemul de spații publice - trama stradală, aleile pietonale, piețele, spațiile verzi etc. - va fi complet reglementat prin masterplan și P.U.Z. și în continuare, se vor elabora proiectele tehnice detaliate, ca parte a procedurii de urbanizare.

Pentru trama stradală se vor aplica profile transversale unitare, conform *Anexei 6*, ce vor determina caracterul spațiului public și al zonei.

Profilele transversale vor cuprinde în mod obligatoriu plantații de arbori în aliniament, locuri de staționare în lung, trotuare de minimum 1,50 m lățime, trasee pentru bicicliști comune cu cele pentru vehicule cu excepția străzilor colectoare pe care acestea vor fi separate.

Cablurile electrice și de comunicații se vor introduce în subteran, ca și toate celelalte rețele edilitare.

Mobilierul urban va fi integrat unui concept coerent pentru imaginea urbană a spațiilor publice din întregul ansamblu.

## SECȚIUNEA 2. UTILIZARE FUNCȚIONALĂ

Se va aplica lista utilizărilor / activităților corespunzătoare fiecărei categorii de funcțiuni, conform *Anexei 1* la prezentul Regulament.

Pentru subzone verzi cu alt caracter se vor aplica reglementările specifice acestora.

## 1. UTILIZĂRI ADMISE

- (a) plantații înalte, medii și joase;
- (b) sistem de alei și platforme pentru circulații pietonale și velo;
- (c) mobilier urban, amenajări pentru jocăcă, odihnă, sport și alte activități în aer liber compatibile;
- (d) edicule, componente ale amenajării peisagere;
- (e) construcții pentru activități culturale și alimentație publică;
- (f) grupuri sanitare, spații pentru administrare și întreținere.

## 2. UTILIZARI ADMISE CU CONDIȚIONĂRI

Acces auto pentru întreținere, intervenții, transport de materiale pe sistemul de alei și platforme pietonale și velo, cu condiția ca acesta să aibă caracter ocazional și limitat.

Elemente aferente infrastructurii tehnico-edilitare, cu condiția să deservescă exclusiv spațiul respectiv, să fie amplasate în subteran sau astfel încât să aibă un impact vizual minim, să nu producă poluare fonică sau de altă natură.

## 3. UTILIZARI INTERZISE

Orice utilizări, altele decât cele admise la punctul 1 și punctul 2.

Sunt interzise lucrări de terasament și sistematizare verticală de natură să afecteze amenajările din spațiile publice sau de pe parcelele adiacente

## SECȚIUNEA 3. CONDIȚII DE AMPLASARE, ECHIPARE ȘI CONFIGURARE A CLĂDIRILOR

### 4. CARACTERISTICILE PARCELELOR: SUPRAFEȚE, FORME, DIMENSIUNI

Teritoriile atribuite acestui tip de spații prin P.U.G. nu pot fi diminuate prin P.U.Z.

### 5. AMPLASAREA CLĂDIRILOR FAȚĂ DE ALINIAMENT

Se va stabili, după caz, prin P.U.Z.

### 6. AMPLASAREA CLĂDIRILOR FAȚĂ DE LIMITELE LATERALE ȘI POSTERIOARE ALE PARCELELOR

Se va stabili, după caz, prin P.U.Z.

### 7. AMPLASAREA CLĂDIRILOR UNELE FAȚĂ DE ALTELE PE ACEEAȘI PARCELĂ

Se va stabili, după caz, prin P.U.Z.

### 8. CIRCULAȚII ȘI ACCESE

Se vor prevedea spații de acces pentru public în afara zonei verzi, ce vor cuprinde spații de parcare, platforme dalate, etc., conform P.U.Z.

Se vor prevedea accese de serviciu, pentru colectarea deșeurilor și pentru accesul mijloacelor de stingere a incendiilor.

Orice acces la drumurile publice se va face conform avizului și autorizației de construire,

498

eliberate de administratorul acestora.

Pentru aleile pietonale din interiorul zonelor verzi cu caracter tematic se vor utiliza sisteme rutiere specifice – agregate compactate, pavaje din piatră naturală etc. Este admisibilă folosirea de îmbrăcămînți asfaltice permeabile, cu tratamente superficiale din agregate de balastieră, asemănătoare ca imagine aleilor din agregate compactate.

## 9. STAȚIONAREA AUTOVEHICULELOR

Este interzisă parcare a automobilelor pe teritoriul zonelor verzi (cu excepția vehiculelor utilitare care deservește activitățile de întreținere a zonelor verzi). Acestea se vor organiza / reglementa în vecinătatea zonelor de intrare, ca parte a sistemului de parcaje / garaje publice, sau în sistem privat.

Necesarul de parcaje va fi dimensionat conform *Anexei 2* la prezentul Regulament.

## 10. ÎNĂLȚIMEA MAXIMĂ ADMISĂ A CLĂDIRILOR

Înălțimea maximă la cornișă nu va depăși 12 m și respectiv (D)+P+1.

## 11. ASPECTUL EXTERIOR AL CLĂDIRILOR

Autorizarea executării construcțiilor este permisă numai dacă aspectul lor exterior nu contravine funcțiunii acestora, caracterului zonei așa cum a fost el descris în preambul și peisajului urban.

Autorizarea executării construcțiilor care, prin conformare, volumetrie și aspect exterior, intră în contradicție cu aspectul general al zonei și depreciază valorile general acceptate ale urbanismului și arhitecturii, este interzisă.

Arhitectura clădirilor va fi de factură modernă și va exprima caracterul programului. Se interzice realizarea de pastişe arhitecturale sau imitarea stilurilor istorice.

## 12. CONDIȚII DE ECHIPARE EDILITARĂ ȘI EVACUAREA DEȘEURILOR

Toate clădirile se vor racorda pentru asigurarea utilităților necesare la rețelele edilitare publice.

Se va da o atenție deosebită iluminatului public, ce va face obiectul unor studii de specialitate.

Se vor prevedea puncte de alimentare cu apă din rețeaua publică.

Se interzice conducerea apelor meteorice spre domeniul public sau parcelele vecine.

Firidele de bransament și contorizare vor fi integrate în împrejurimi sau clădiri.

Se interzice dispunerea aeriană a cablurilor de orice fel (electrice, telefonice, CATV etc).

În zona de întreținere se va organiza un spațiu destinat colectării deșeurilor, accesibil din spațiul public și unul pentru resturi vegetale (compost).

## 13. SPAȚII LIBERE ȘI SPAȚII PLANTATE

Sistemul de spații verzi se va realiza pe baza unui studiu peisager.

Suprafața spațiilor verzi propriu-zise, organizate pe solul natural vor ocupa minim 60% din suprafața totală a zonei verzi și vor cuprinde exclusiv vegetație (joasă, medie și înaltă). Suprafețele având o îmbrăcăminte de orice tip sunt cuprinse în categoria spațiilor libere.

Eliminarea arborilor maturi de pe amplasament este interzisă, cu excepția situațiilor în care



499

aceștia reprezintă un pericol iminent pentru siguranța persoanelor sau a bunurilor sau ar împiedica realizarea construcțiilor / amenajărilor.

#### 14. ÎMPREJMUIRI

Ca regulă generală împrejmuirile spre spațiile publice adiacente vor fi realizate prin dispunerea perimetrală a unor garduri vii.

Împrejmuirile pe zonele de învecinare cu proprietăți private vor fi de tip opac, cu înălțimea maximă de 2,20 m, de regulă din zidărie de cărămidă aparentă sau tencuită.

### SECȚIUNEA 4. POSIBILITĂȚI MAXIME DE OCUPARE ȘI UTILIZARE A TERENULUI

#### 15. PROCENT MAXIM DE OCUPARE A TERENULUI (P.O.T.)

P.O.T. maxim = 5% (numai pentru clădiri ce includ spații interioare, de orice tip)

#### 16. COEFICIENT MAXIM DE UTILIZARE A TERENULUI (C.U.T.)

C.U.T. maxim = 0,1 (numai pentru clădiri ce includ spații interioare, de orice tip)

## UVs Zonă de urbanizare - Zonă verde cu rol de complex sportiv

### SECȚIUNEA 1. CARACTERUL ZONEI

Spații verzi – parcuri sportive, baze sportive, publice sau private, cu acces public limitat. Accesul publicului este permis după un orar prestabilit, pe bază de taxă.

#### A. CONDIȚIONĂRI PRIMARE

În toate cazurile se va aplica o **procedură de urbanizare**.

Teritoriul minim ce poate fi reglementat printr-un P.U.Z. este Unitatea Teritorială de Referință.

**Etapele procedurii implică:**

(1) obținerea Avizului CTATU privind oportunitatea urbanizării, prin care se vor specifica detaliat programul urbanistic, servituțile de utilitate publică, alte condiționări specifice teritoriului în cauză;

(2) obținerea Avizului de Oportunitate (Avizul Arhitectului Șef) pe baza cererii formulate de către deținătorii terenului;

(3) elaborarea documentațiilor de urbanism - ilustrare urbanistică (masterplan) și P.U.Z. - ce vor trata teme ca: integrarea în contextul urban, accesibilitatea, zonarea, organizarea spațial funcțională, traficul, infrastructura edilitară, sistemul de spații publice, servituțile de utilitate publică ce grevează teritoriul respectiv, parametrii tehnico-economici (pentru care se recomandă elaborarea unui studiu de fezabilitate) etc.;

(4) aprobarea P.U.Z.;

(5) elaborarea a proiectelor tehnice necesare pentru echiparea completă edilitar-urbanistică a teritoriului ce fost definit ca o etapă în procesul de urbanizare prin P.U.Z.:

- rețele, rezervoare și stații de pompare pentru apa potabilă, rețele de canalizare și gestiunea apelor meteorice, rețele electrice și puncte de transformare, iluminat public, comunicații, gaz metan și a racordurilor acestora la infrastructura urbană majoră;

- străzi și alte tipuri de spații publice, pentru primele aplicându-se profile transversale în conformitate cu reglementările P.U.G. și normele tehnice specifice.

(6) autorizarea lucrărilor de echipare completă edilitar-urbanistică;

(7) realizarea a lucrărilor de echipare completă edilitar-urbanistică și recepția acestora.

Prin P.U.Z. de urbanizare se pot organiza subzone UVs în cadrul unor spații verzi cu alt caracter și în interiorul unor zone rezidențiale sau de alt tip.

Prin P.U.Z. se poate reglementa o etapizare a procesului de urbanizare, cu condiția conservării coerenței dezvoltării.

Autorizarea executării construcțiilor și amenajărilor este permisă numai după finalizarea procedurii de urbanizare, descrise mai sus.

Această reglementare are caracter definitiv și nu poate fi modificată prin P.U.Z. sau P.U.D.

Este interzisă schimbarea destinației acestei categorii de spații. Această reglementare are caracter definitiv și nu poate fi schimbată prin P.U.Z.

#### B. SERVITUȚI PENTRU OBIECTIVE DE UTILITATE PUBLICA AFLATE IN ZONA, ALTE RESTRICȚII

Se vor aplica în mod obligatoriu servituțile generate de obiectivele de utilitate publică precum și celelalte restricții, așa cum sunt ele evidențiate în PUG - planșa 3.2. „Reglementări Urbanistice – Unități Teritoriale de Referință” și în RLU – Cap. 2 – Terenuri și Zone cu Regim Special și Cap. 3 - Condiții Generale Privitoare la Construcții.

#### **Servituți de utilitate publică:**

Pentru trama stradală până la nivel de colectoare se vor aplica servituțile așa cum sunt ele marcate în PUG (a se vedea planșa 3.2. „Reglementări Urbanistice – Unități Teritoriale de Referință”).

În cazul elaborării P.U.Z., în cadrul acestuia se vor stabili locații concrete și servituțile de utilitate publică aferente pentru trama stradală de interes local, infrastructura edilitară, spațiile verzi etc, conform programului urbanistic stabilit prin Avizul de Oportunitate (Avizul Arhitectului Șef).

Emiterea Autorizației de construire pentru alte lucrări decât cele de utilitate publică, pe terenurile afectate de o servitute de utilitate publică, este interzisă.

Prin excepție, pentru imobilele existente grevate de o servitute publică, până la aplicarea acesteia, pot fi autorizate lucrări care nu conduc la amplificarea volumului construcțiilor cum ar fi: lucrări de întreținere curentă, modificări interioare sau schimbări de destinație, lucrări cu caracter provizoriu: panouri de afișaj, firme și reclame, lucrări de consolidare.

Suprafețele de teren grevate de servituți de utilitate publică vor fi dezmembrate din parcelele inițiale și înscrise în C.F. cu destinația de *teren rezervat pentru servitute de utilitate publică*.

### **C. REGLEMENTARI PENTRU SPAȚIUL PUBLIC**

Amenajarea și utilizarea spațiului public se va face cu respectarea reglementărilor cuprinse în Anexa 4 și a reglementărilor de mai jos.

Sistemul de spații publice - trama stradală, aleile pietonale, piețele, spațiile verzi etc. - va fi complet reglementat prin masterplan și P.U.Z. și în continuare, se vor elabora proiectele tehnice detaliate, ca parte a procedurii de urbanizare. Acestea vor obține Avizul Arhitectului Șef.

Pentru trama stradală se vor aplica profile transversale unitare, conform *Anexei 6*, ce vor determina caracterul spațiului public și al zonei.

Profilele transversale vor cuprinde în mod obligatoriu plantații de arbori în aliniament, locuri de staționare în lung, trotuare de minimum 1,50 m lățime, trasee pentru bicicliști comune cu cele pentru vehicule cu excepția străzilor colectoare pe care acestea vor fi separate.

Cablurile electrice și de comunicații se vor introduce în subteran, ca și toate celelalte rețele edilitare.

Mobilierul urban va fi integrat unui concept coerent pentru imaginea urbană a spațiilor publice din întregul ansamblu.

### **SECȚIUNEA 2. UTILIZARE FUNCȚIONALĂ**

Se va aplica lista utilizărilor / activităților corespunzătoare fiecărei categorii de funcțiuni, conform *Anexei 1* la prezentul Regulament.

#### **1. UTILIZARI ADMISE**

- (1) plantații înalte, medii și joase;
- (2) sistem de alei și platforme pentru circulații pietonale și velo;
- (3) mobilier urban, amenajări pentru joacă și odihnă, alte activități în aer liber compatibile;
- (4) edicule, componente ale amenajării peisagere;
- (5) terenuri de sport în aer liber;

- (6) tribune pentru spectatori;
- (7) construcții pentru activități sportive;
- (8) vestiare, grupuri sanitare, săli de antrenament, spații tehnice, pentru administrare și întreținere;
- (9) unități de alimentație publică, cu ADC de maxim 100 mp (cafeterie, cafenea, bufet etc).

## 2. UTILIZĂRI ADMISE CU CONDIȚIONĂRI

Acces auto pentru întreținere, intervenții, transport de materiale pe sistemul de alei și platforme pietonale și velo, cu condiția ca acesta să aibă caracter ocazional și limitat.

Elemente aferente infrastructurii tehnico-edilitare, cu condiția să deservească exclusiv spațiul respectiv, să fie amplasate în subteran sau astfel încât să aibă un impact vizual minim, să nu producă poluare fonică sau de altă natură.

## 3. UTILIZĂRI INTERZISE

Orice utilizări, altele decât cele admise la punctul 1 și punctul 2.

Sunt interzise lucrări de terasament și sistematizare verticală de natură să afecteze amenajările din spațiile publice sau de pe parcelele adiacente

## SECȚIUNEA 3. CONDIȚII DE AMPLASARE, ECHIPARE ȘI CONFIGURARE A CLĂDIRILOR

### 4. CARACTERISTICILE PARCELELOR: SUPRAFEȚE, FORME, DIMENSIUNI

Teritoriile atribuite acestui tip de spații prin P.U.G. nu pot fi diminuate prin P.U.Z.

### 5. AMPLASAREA CLĂDIRILOR FAȚĂ DE ALINIAMENT

Se va stabili, după caz, prin P.U.Z.

### 6. AMPLASAREA CLĂDIRILOR FAȚĂ DE LIMITELE LATERALE ȘI POSTERIOARE ALE PARCELELOR

Se va stabili, după caz, prin P.U.Z.

### 7. AMPLASAREA CLĂDIRILOR UNELE FAȚĂ DE ALTELE PE ACEEAȘI PARCELĂ

Se va stabili, după caz, prin P.U.Z.

### 8. CIRCULAȚII ȘI ACCESE

Se vor prevedea spații de acces pentru public în afara incintei împrejmuite care vor cuprinde spații de parcare, platforme dalate, etc., conform P.U.Z.

Se vor prevedea accese de serviciu, pentru colectarea deșeurilor și pentru accesul mijloacelor de stingere a incendiilor.

Orice acces la drumurile publice se va face conform avizului și autorizației de construire, eliberate de administratorul acestora.

Pentru aleile pietonale din interiorul zonelor verzi cu caracter tematic se vor utiliza sisteme rutiere specifice – agregate compactate, pavaje din piatră naturală etc. Este admisibilă folosirea de

503

îmbrăcăminți asfaltice permeabile, cu tratamente superficiale din agregate de balastieră, asemănătoare ca imagine aleilor din agregate compactate.

## 9. STAȚIONAREA AUTOVEHICULELOR

Este interzisă parcare a automobilelor pe teritoriul zonelor verzi (cu excepția vehiculelor utilitare care deserveșc activitățile de întreținere a zonelor verzi). Aceștea se vor organiza / reglementa în vecinătatea zonelor de intrare, ca parte a sistemului de parcaje / garaje publice, sau în sistem privat.

Necesarul de parcaje va fi dimensionat conform *Anexei 2* la prezentul Regulament.

## 10. ÎNĂLȚIMEA MAXIMĂ ADMISĂ A CLĂDIRILOR

Înălțimea maximă la cornișă nu va depăși 12 m și respectiv (D)+P+1.

## 11. ASPECTUL EXTERIOR AL CLĂDIRILOR

Autorizarea executării construcțiilor este permisă numai dacă aspectul lor exterior nu contravine funcțiunii acestora, caracterului zonei așa cum a fost el descris în preambul și peisajului urban.

Autorizarea executării construcțiilor care, prin conformare, volumetrie și aspect exterior, intră în contradicție cu aspectul general al zonei și depreciază valorile general acceptate ale urbanismului și arhitecturii, este interzisă.

Arhitectura clădirilor va fi de factură modernă și va exprima caracterul programului. Se interzice realizarea de paștșe arhitecturale sau imitarea stilurilor istorice.

## 12. CONDIȚII DE ECHIPARE EDILITARĂ ȘI EVACUAREA DEȘEURILOR

Toate clădirile se vor racorda pentru asigurarea utilităților necesare la rețelele edilitare publice.

Se va da o atenție deosebită iluminatului public, ce va face obiectul unor studii de specialitate.

Se vor prevedea puncte de alimentare cu apă din rețeaua publică.

Se interzice conducerea apelor meteorice spre domeniul public sau parcelele vecine.

Firidele de branșament și contorizare vor fi integrate în împrejuriri sau clădiri.

Se interzice dispunerea aeriană a cablurilor de orice fel (electrice, telefonice, CATV etc.).

În zona de întreținere se va organiza un spațiu destinat colectării deșeurilor, accesibil din spațiu public și unul pentru resturi vegetale (compost).

## 13. SPAȚII LIBERE ȘI SPAȚII PLANTATE

Sistemul de spații verzi se va realiza pe baza unui studiu peisager.

Suprafața spațiilor verzi propriu-zise, organizate pe solul natural vor ocupa minim 50% din suprafața totală a zonei verzi și vor cuprinde exclusiv vegetație (joasă, medie și înaltă). Suprafețele având o îmbrăcămințe de orice tip sunt cuprinse în categoria spațiilor libere.

Eliminarea arborilor maturi de pe amplasament este interzisă, cu excepția situațiilor în care aceștia reprezintă un pericol iminent pentru siguranța persoanelor sau a bunurilor sau ar împiedica realizarea construcțiilor / amenajărilor.

## 14. ÎMPREJMUIRI

Spre spațiul public aliniamentul va fi obligatoriu închis pe toată lungimea sa prin împrejmuire.

Împrejmuirile orientate spre spațiul public vor avea un soclu opac cu înălțimea maximă de 80 cm și o parte transparentă, realizată din grilaj metalic sau într-un sistem similar care permite vizibilitatea în ambele direcții și pătrunderea vegetației. Înălțimea maximă a împrejmuirilor va fi de 2,2 m. Împrejmuirile vor putea fi dublate de garduri vii.

Împrejmuirile spre parcelele vecine vor avea maximum 2,20 m înălțime și vor fi de tip opac, de regulă din zidărie de cărămidă aparentă sau tencuită.

Tratamentul arhitectural al împrejmuirilor va fi corelat cu cel al clădirilor aflate pe parcelă.

#### **SECȚIUNEA 4. POSIBILITĂȚI MAXIME DE OCUPARE ȘI UTILIZARE A TERENULUI**

##### **15. PROCENT MAXIM DE OCUPARE A TERENULUI (P.O.T.)**

P.O.T. maxim = 10% (numai pentru clădiri ce includ spații interioare, de orice tip)

##### **16. COEFICIENT MAXIM DE UTILIZARE A TERENULUI (C.U.T.)**

C.U.T. maxim = 0,2 (numai pentru clădiri ce includ spații interioare, de orice tip)

## UVt Zonă de urbanizare - Zonă verde cu caracter tematic

### SECȚIUNEA 1. CARACTERUL ZONEI

Zone verzi publice sau private cu caracter tematic, cu acces limitat.  
Accesul publicului este permis după un orar prestabilit, pe bază de taxă.

#### A. CONDIȚIONĂRI PRIMARE

În toate cazurile se va aplica o **procedură de urbanizare**.

Teritoriul minim ce poate fi reglementat printr-un PUZ este Unitatea Teritorială de Referință.

##### **Etapele procedurii implică:**

(1) obținerea Avizului CTATU privind oportunitatea urbanizării, prin care se vor specifica detaliat programul urbanistic, servituțile de utilitate publică, alte condiționări specifice teritoriului în cauză;

(2) obținerea Avizului de Oportunitate (Avizul Arhitectului Șef) pe baza cererii formulate de către deținătorii terenului;

(3) elaborarea documentațiilor de urbanism - ilustrare urbanistică (masterplan) și PUZ - ce vor trata teme ca: integrarea în contextul urban, accesibilitatea, zonarea, organizarea spațialfuncțională, traficul, infrastructura edilitară, sistemul de spații publice, servituțile de utilitate publică ce grevează teritoriul respectiv, parametrii tehnico-economici (pentru care se recomandă elaborarea unui studiu de fezabilitate) etc.;

(4) aprobarea P.U.Z.;

(5) elaborarea a proiectelor tehnice necesare pentru echiparea completă edilitar-urbanistică a teritoriului ce ce a fost definit ca o etapă în procesul de urbanizare prin PUZ:

- rețele, rezervoare și stații de pompare pentru apa potabilă, rețele de canalizare și gestiunea apelor meteorice, rețele electrice și puncte de transformare, iluminat public, comunicații, gaz metan și a racordurilor acestora la infrastructura urbană majoră

- străzi și alte tipuri de spații publice, pentru primele aplicându-se profile transversale în conformitate cu reglementările PUG și normele tehnice specifice.

(6) autorizarea lucrărilor de echipare completă edilitar-urbanistică;

(7) realizarea a lucrărilor de echipare completă edilitar-urbanistică și recepția acestora.

Prin P.U.Z. se poate reglementa o etapizare a procesului de urbanizare, cu condiția conservării coerenței dezvoltării.

Autorizarea executării construcțiilor și amenajărilor este permisă numai după finalizarea procedurii de urbanizare, descrise mai sus.

Această reglementare are caracter definitiv și nu poate fi modificată prin P.U.Z. sau P.U.D.

Este interzisă schimbarea destinației acestei categorii de spații. Această reglementare are caracter definitiv și nu poate fi schimbată prin P.U.Z.

Amplasamentele și categoriile de mijloace de publicitate permise vor fi cele stabilite prin Regulamentul local de publicitate aprobat de Consiliul Local.

## B. SERVITUȚI PENTRU OBIECTIVE DE UTILITATE PUBLICĂ AFLATE ÎN ZONĂ, ALTE RESTRICȚII

Se vor aplica în mod obligatoriu servituțile generate de obiectivele de utilitate publică precum și celelalte restricții, așa cum sunt ele evidențiate în PUG - planșa 3.2. „Reglementări Urbanistice – Unități Teritoriale de Referință” și în RLU – Cap. 2 – Terenuri și Zone cu Regim Special și Cap. 3 - Condiții Generale Privitoare la Construcții.

### Servituți de utilitate publică:

Pentru trama stradală până la nivel de colectoare se vor aplica servituțile așa cum sunt ele marcate în PUG (a se vedea planșa 3.2. „Reglementări Urbanistice – Unități Teritoriale de Referință”).

În cazul elaborării P.U.Z, în cadrul acestuia se vor stabili locații concrete și servituțile de utilitate publică aferente pentru trama stradală de interes local, infrastructura edilitară, spațiile verzi etc, conform programului urbanistic stabilit prin Avizul de Oportunitate (Avizul Arhitectului Șef).

Emiterea Autorizației de construire pentru alte lucrări decât cele de utilitate publică, pe terenurile afectate de o servitute de utilitate publică, este interzisă.

Prin excepție, pentru imobilele existente grevate de o servitute publică, până la aplicarea acesteia, pot fi autorizate lucrări care nu conduc la amplificarea volumului construcțiilor cum ar fi: lucrări de întreținere curentă, modificări interioare sau schimbări de destinație, lucrări cu caracter provizoriu: panouri de afișaj, firme și reclame, lucrări de consolidare.

Suprafețele de teren grevate de servituți de utilitate publică vor fi dezmembrate din parcelele inițiale și înscrise în C.F. cu destinația de *teren rezervat pentru servitute de utilitate publică*.

## C. REGLEMENTĂRI PENTRU SPAȚIUL PUBLIC

Amenajarea și utilizarea spațiului public se va face cu respectarea reglementărilor cuprinse în Anexa 4 și a reglementărilor de mai jos.

Sistemul de spații publice - trama stradală, aleile pietonale, piețele, spațiile verzi etc. - va fi complet reglementat prin masterplan și P.U.Z. și în continuare, se vor elabora proiectele tehnice detaliate, ca parte a procedurii de urbanizare.

Pentru trama stradală se vor aplica profile transversale unitare, conform *Anexei 6*, ce vor determina caracterul spațiului public și al zonei.

Profilele transversale vor cuprinde în mod obligatoriu plantații de arbori în aliniament, locuri de staționare în lung, trotuare de minimum 1,50 m lățime, trasee pentru bicicliști comune cu cele pentru vehicule cu excepția străzilor colectoare pe care acestea vor fi separate.

Cablurile electrice și de comunicații se vor introduce în subteran, ca și toate celelalte rețele edilitare.

Mobilierul urban va fi integrat unui concept coerent pentru imaginea urbană a spațiilor publice din întregul ansamblu.

## SECȚIUNEA 2. UTILIZARE FUNCȚIONALĂ

Se va aplica lista utilizărilor / activităților corespunzătoare fiecărei categorii de funcțiuni, conform *Anexei 1* la prezentul Regulament.

### 1. UTILIZARI ADMISE

- (1) plantații înalte, medii și joase;
- (2) sistem de alei și platforme pentru circulații pietonale;



- (3) mobilier urban;
- (4) edicule, componente ale amenajării peisagere, sere etc.;
- (5) construcții pentru activități culturale, pentru agrement, de divertisment etc., conform tematicii propuse;
- (6) grupuri sanitare, spații tehnice, pentru administrare și întreținere;
- (7) unități de alimentație publică (cafeterie, cafenea, bufet etc.).

## 2. UTILIZĂRI ADMISE CU CONDIȚIONĂRI

Acces auto pentru întreținere, intervenții, transport de materiale pe sistemul de alei și platforme pietonale și velo, cu condiția ca acesta să aibă caracter ocazional și limitat.

Elemente aferente infrastructurii tehnico-edilitare, cu condiția să deservească exclusiv spațiul respectiv, să fie amplasate în subteran sau astfel încât să aibă un impact vizual minim, să nu producă poluare fonică sau de altă natură.

## 3. UTILIZĂRI INTERZISE

Orice utilizări, altele decât cele admise la punctul 1 și punctul 2.

Sunt interzise lucrări de terasament și sistematizare verticală de natură să afecteze amenajările din spațiile publice sau de pe parcelele adiacente.

## SECȚIUNEA 3. CONDIȚII DE AMPLASARE, ECHIPARE ȘI CONFIGURARE A CLĂDIRILOR

### 4. CARACTERISTICILE PARCELELOR: SUPRAFEȚE, FORME, DIMENSIUNI

Teritoriile atribuite acestui tip de spații prin P.U.G. nu pot fi diminuate prin P.U.Z.

### 5. AMPLASAREA CLĂDIRILOR FAȚĂ DE ALINIAMENT

Se va stabili, după caz, prin P.U.Z.

### 6. AMPLASAREA CLĂDIRILOR FAȚĂ DE LIMITELE LATERALE ȘI POSTERIOARE ALE PARCELELOR

Se va stabili, după caz, prin P.U.Z.

### 7. AMPLASAREA CLĂDIRILOR UNELE FAȚĂ DE ALTELE PE ACEEAȘI PARCELĂ

Se va stabili, după caz, prin P.U.Z.

## 8. CIRCULAȚII ȘI ACCESE

Se vor prevedea spații de acces pentru public în afara incintei împrejmuite care vor cuprinde spații de parcare, platforme dalate, etc., conform P.U.Z.

Se vor prevedea accese de serviciu, pentru colectarea deșeurilor și pentru accesul mijloacelor de stingere a incendiilor.

Orice acces la drumurile publice se va face conform avizului și autorizației de construire, eliberate de administratorul acestora.

Pentru aleile pietonale din interiorul zonelor verzi cu caracter tematic se vor utiliza sisteme rutiere specifice – agregate compactate, pavaje din piatră naturală etc. Este admisibilă folosirea de

508

îmbrăcăminți asfaltice cu tratamente superficiale din agregate de balastieră, asemănătoare ca imagine aleilor din agregate compactate.

## 9. STAȚIONAREA AUTOVEHICULELOR

Este interzisă parcare a automobilelor pe teritoriul zonelor verzi (cu excepția vehiculelor utilitare care deserveșc activitățile de întreținere a zonelor verzi). Aceștea se vor organiza / reglementa în vecinătatea zonelor de intrare, ca parte a sistemului de parcaje / garaje publice, sau în sistem privat.

Necesarul de parcaje va fi dimensionat conform *Anexei 2* la prezentul Regulament.

## 10. ÎNĂLȚIMEA MAXIMĂ ADMISĂ A CLĂDIRILOR

Înălțimea maximă la cornișă nu va depăși 12 m și respectiv (D)+P+1.

## 11. ASPECTUL EXTERIOR AL CLĂDIRILOR

Autorizarea executării construcțiilor este permisă numai dacă aspectul lor exterior nu contravine funcțiunii acestora, caracterului zonei așa cum a fost el descris în preambul și peisajului urban.

Autorizarea executării construcțiilor care, prin conformare, volumetrie și aspect exterior, intră în contradicție cu aspectul general al zonei și depreciază valorile general acceptate ale urbanismului și arhitecturii, este interzisă.

Arhitectura clădirilor va fi de factură modernă și va exprima caracterul programului. Se interzice realizarea de paștșe arhitecturale sau imitarea stilurilor istorice.

## 12. CONDIȚII DE ECHIPARE EDILITARĂ ȘI EVACUAREA DEȘEURILOR

Toate clădirile se vor racorda pentru asigurarea utilităților necesare la rețelele edilitare publice.

Se va da o atenție deosebită iluminatului public, ce va face obiectul unor studii de specialitate.

Se vor prevedea puncte de alimentare cu apă din rețeaua publică.

Se interzice conducerea apelor meteorice spre domeniul public sau parcelele vecine.

Firidele de bransament și contorizare vor fi integrate în împrejuriri sau clădiri.

Se interzice dispunerea aeriană a cablurilor de orice fel (electrice, telefonice, CATV etc).

În zona de întreținere se va organiza un spațiu destinat colectării deșeurilor, accesibil din spațiul public și unul pentru resturi vegetale (compost).

## 13. SPAȚII LIBERE ȘI SPAȚII PLANTATE

Sistemul de spații verzi se va realiza pe baza unui studiu peisager.

Suprafața spațiilor verzi propriu-zise, organizate pe solul natural vor ocupa minim 50% din suprafața totală a zonei verzi și vor cuprinde exclusiv vegetație (joasă, medie și înaltă). Suprafețele având o îmbrăcăminte de orice tip sunt cuprinse în categoria spațiilor libere.

Eliminarea arborilor maturi de pe amplasament este interzisă, cu excepția situațiilor în care aceștia reprezintă un pericol iminent pentru siguranța persoanelor sau a bunurilor sau ar împiedică realizarea construcțiilor / amenajărilor.

#### 14. ÎMPREJMUIRI

Spre spațiul public aliniamentul va fi obligatoriu închis pe toată lungimea sa prin împrejmuire.

Împrejmuirile orientate spre spațiul public vor avea un soclu opac cu înălțimea maximă de 80 cm și o parte transparentă, realizată din grilaj metalic sau într-un sistem similar care permite vizibilitatea în ambele direcții și pătrunderea vegetației. Înălțimea maximă a împrejmuirilor va fi de 2,2 m. Împrejmuirile vor putea fi dublate de garduri vii.

Împrejmuirile spre parcelele vecine vor avea maximum 2,20 m înălțime și vor fi de tip opac, de regulă din zidărie de cărămidă aparentă sau tencuită.

Tratamentul arhitectural al împrejmuirilor va fi corelat cu cel al clădirilor aflate pe parcelă.

### SECȚIUNEA 4. POSIBILITĂȚI MAXIME DE OCUPARE ȘI UTILIZARE A TERENULUI

#### 15. PROCENT MAXIM DE OCUPARE A TERENULUI (P.O.T.)

P.O.T. maxim = 10% (numai pentru clădiri ce includ spații interioare, de orice tip)

#### 16. COEFICIENT MAXIM DE UTILIZARE A TERENULUI (C.U.T.)

C.U.T. maxim = 0,2 (numai pentru clădiri ce includ spații interioare, de orice tip)

## **TDA Terenuri cu destinație agricolă - arabil, pășuni, fânețe situate în extravilan**

### **SECȚIUNEA 1. CARACTERUL ZONEI**

Terenuri cu destinație agricolă - arabil, pășuni, fânețe, pepiniere etc - situate pe teritoriul administrativ al municipiului, în extravilan.

Având în vedere principiile dezvoltării durabile, nevoia conservării calității mediului, ca și existența în intravilan a unei rezerve de teren substanțiale destinate urbanizării, este posibilă și se impune conservarea și protejarea terenurilor cu destinație agricolă aflate în imediata apropiere a orașului

Criterii economice și ecologice impun conservarea terenurilor de producție și a unităților agricole din proximitatea orașului, capabile să aprovizioneze, din resurse locale și pe trasee scurte piețele locale de produse agricole.

#### **A. CONDIȚIONARI PRIMARE**

Orice construcții și amenajări admisibile în zonă (construcții și amenajări agricole, construcții anexe pentru exploatații agricole) se vor amplasa și realiza pe baza unor P.U.Z. sau P.U.D, după caz.

Se recomandă transformarea pășunilor în fânețe.

#### **B. SERVIȚII PENTRU OBIECTIVE DE UTILITATE PUBLICĂ AFLATE ÎN ZONĂ, ALTE RESTRICȚII**

Se vor aplica în mod obligatoriu serviciile generate de obiectivele de utilitate publică precum și celelalte restricții, așa cum sunt ele evidențiate în PUG - *planșa 3.2. „Reglementări Urbanistice – Unități Teritoriale de Referință”* și în RLU – *Cap. 2 – Terenuri și Zone cu Regim Special și Cap. 3 - Condiții Generale Privitoare la Construcții.*

##### **Servicii de utilitate publică:**

Pentru trama stradală până la nivel de colectoare se vor aplica serviciile așa cum sunt ele marcate în PUG (a se vedea planșa 3.2. *„Reglementări Urbanistice – Unități Teritoriale de Referință”*).

În cazul elaborării PUZ, în cadrul acestuia se vor stabili locații concrete și serviciile de utilitate publică aferente pentru trama stradală de interes local, infrastructura edilitară, spațiile verzi etc, conform programului urbanistic stabilit prin Avizul de Oportunitate (Avizul Arhitectului Șef).

Emiterea Autorizației de construire pentru alte lucrări decât cele de utilitate publică, pe terenurile afectate de o servitute de utilitate publică, este interzisă.

Prin excepție, pentru imobilele existente grevate de o servitute publică, până la aplicarea acesteia, pot fi autorizate lucrări care nu conduc la amplificarea volumului construcțiilor cum ar fi: lucrări de întreținere curentă, modificări interioare sau schimbări de destinație, lucrări cu caracter provizoriu: panouri de afisaj, firme și reclame, lucrări de consolidare.

Suprafețele de teren grevate de servituți de utilitate publică vor fi dezmembrate din parcelele inițiale și înscrise în C.F. cu destinația de *teren rezervat pentru servitute de utilitate publică.*

#### **C. REGLEMENTARI PENTRU SPAȚIUL PUBLIC**

Nu e cazul.

### **SECȚIUNEA 2. UTILIZARE FUNCȚIONALĂ**

Se va aplica lista utilizărilor / activităților corespunzătoare fiecărei categorii de funcțiuni, conform Anexei 1 la prezentul Regulament.

### 1. UTILIZĂRI ADMISE

Pajiști, fânețe.

Pășunat, culturi agricole diverse, pepiniere.

Unități agricole / ferme existente.

Rețele magistrale, căi de comunicație, amenajări pentru îmbunătățiri funciare, rețele de telecomunicații, alte lucrări de infrastructură.

### 2. UTILIZĂRI ADMISE CU CONDIȚIONĂRI

Ferme și unități zootehnice, numai în baza unor studii de impact asupra sănătății populației și mediului înconjurător, cu realizarea măsurilor și a zonelor de protecție sanitară pe care acestea le impun.

Ciupercării, sere, alte clădiri de producție, cu condiția ca suprafața terenului aferent exploatației agricole să fie mai mare de 2 ha.

Construcții anexe și amenajări pentru exploatații agricole, cu următoarele condiții:

- (a) să adăpostească activități dedicate nemijlocit și exclusiv exploatației agricole;
- (b) suprafața minimă a exploatației va fi de 2 ha;
- (c) parcela va avea acces dintr-un drum public sau de exploatare agricolă (direct sau prin servitute)
- (d) folosința agricolă va fi înscrisă în actele de proprietate - arător, livadă, pomet, pășune, fâneață;
- (e) terenul va fi înscris în registrul agricol;
- (f) exploatația agricolă va fi înregistrată juridic;
- (g) în cadrul exploatației va fi delimitată o zonă de anexe / gospodărire în care pot fi amplasate construcțiile și amenajările, restul terenului conservându-și destinația agricolă. Această zonă va reprezenta maximum 10% din suprafața totală a exploatației agricole.

### 3. UTILIZĂRI INTERZISE

Orice utilizări, altele decât cele admise la punctul 1 și punctul 2.

## SECȚIUNEA 3. CONDIȚII DE AMPLASARE, ECHIPARE ȘI CONFIGURARE A CLĂDIRILOR

### 4. CARACTERISTICILE PARCELELOR: SUPRAFEȚE, FORME, DIMENSIUNI

Pentru construirea de anexe agricole și amenajări, parcela delimitată în acest scop în interiorul exploatației agricole va reprezenta maximum 10% din suprafața acesteia.

### 5. AMPLASAREA CLĂDIRILOR FAȚĂ DE ALINIAMENT

Construcțiile de orice tip se vor retrage față de aliniament cu minimum 6 m.

### 6. AMPLASAREA CLĂDIRILOR FAȚĂ DE LIMITELE LATERALE ȘI POSTERIOARE ALE PARCELELOR

Construcțiile de orice tip se vor retrage față de limitele laterale și posterioare ale parcelei cu minimum 6 m.

### 7. AMPLASAREA CLĂDIRILOR UNELE FAȚĂ DE ALTELE PE ACEEAȘI PARCELĂ

Amplasarea clădirilor unele față de altele în cadrul aceleiași parcele se va face, funcție de caracteristicile și destinația acestora, cu respectarea distanțelor impuse de normele PSI și sanitare.

### 8. CIRCULAȚII ȘI ACCESE

Se vor utiliza de regulă drumurile publice și de exploatare existente. Noi drumuri de exploatare pot fi realizate pe baza unor studii teritoriale de organizare funcțională materializate în P.U.Z.

512

Se va asigura accesul mijloacelor de stingere a incendiilor.

Orice acces la drumurile publice se va realiza conform avizului și autorizației de construire, eliberate de administratorul acestora.

#### 9. STAȚIONAREA AUTOVEHICULELOR

Staționarea autovehiculelor se va asigura numai în interiorul proprietăților / parcelelor.

#### 10. ÎNĂLȚIMEA MAXIMĂ ADMISĂ A CLĂDIRILOR

Pentru anexe agricole regimul maxim de înălțime va fi (S/D)+P .

#### 11. ASPECTUL EXTERIOR AL CLĂDIRILOR

Autorizarea executării construcțiilor este permisă numai dacă aspectul lor exterior nu contravine funcțiunii acestora, caracterului zonei așa cum a fost el descris în preambul și peisajului urban.

Autorizarea executării construcțiilor care, prin conformare, volumetrie și aspect exterior, intră în contradicție cu aspectul general al zonei și depreciază valorile general acceptate ale urbanismului și arhitecturii, este interzisă.

Arhitectura clădirilor va exprima caracterul programului și se va subordona nevoii de încadrare în peisaj.

#### 12. CONDIȚII DE ECHIPARE EDILITARĂ ȘI EVACUAREA DEȘEURILOR

Realizarea echipării edilitare necesare pentru asigurarea funcționării în conformitate cu normele în vigoare privind igiena și protecția mediului a exploatațiilor agricole este obligatorie.

Este interzisă deversarea apelor uzate și pluviale în pâraie. Acestea vor fi gestionate în interiorul agricole.

Deșeurile de orice natură vor fi gestionate / evacuate în conformitate cu normele în vigoare. exploatațiilor agricole. Deșeurile de orice natură vor fi gestionate / evacuate în conformitate cu normele în vigoare.

#### 13. SPAȚII LIBERE ȘI SPAȚII PLANTATE

Se conservă, ca regulă generală, actuala structură a folosinței terenurilor. Se recomandă transformarea pășunilor în fânațe.

Eliminarea arborilor maturi este interzisă, cu excepția situațiilor în care aceștia reprezintă un pericol iminent pentru siguranța persoanelor sau a bunurilor.

#### 14. ÎMPREJMUIRI

În cazul în care sunt necesare împrejmuiiri, acestea vor fi de tip transparent și adaptate rolului funcțional.

### SECȚIUNEA 4. POSIBILITĂȚI MAXIME DE OCUPARE ȘI UTILIZARE A TERENULUI

#### 15. PROCENT MAXIM DE OCUPARE A TERENULUI (P.O.T.)

**Pentru pășuni, fânațe, terenuri arabile, pepiniere**

POT max = 0%

**Pentru construcții și amenajări agricole:**

POT max se va stabili prin PUZ în funcție de caracterul acestora

**Pentru construcții anexe ale exploatațiilor agricole**

POT max = 10% - se raportează la suprafața zonei dedicate anexelor (max 10% din suprafața totală a exploatației agricole).

## **16. COEFICIENT MAXIM DE UTILIZARE A TERENULUI (C.U.T.)**

### **Pentru pășuni, fânațe, terenuri arabile, pepiniere**

CUT max = 0

### **Pentru construcții și amenajări agricole:**

CUT max se va stabili prin PUZ funcție de caracterul acestora

### **Pentru construcții anexe ale exploatațiilor agricole**

CUT max = 0,2 - se raportează la suprafața zonei dedicate anexelor (max 10% din suprafața totală a exploatației agricole)

## **TDA\_L Terenuri cu destinație agricolă - livezi - situate în extravilan**

### **SECȚIUNEA 1. CARACTERUL ZONEI**

Terenuri cu destinație agricolă - livezi - situate pe teritoriul administrativ al municipiului, în extravilan.

Având în vedere principiile dezvoltării durabile, nevoia conservării calității mediului, a stabilizării terenului, este obligatorie conservarea și protejarea livezilor aflate în imediata apropiere a orașului.

Criterii economice și ecologice impun păstrarea terenurilor de producție pomicolă în proximitatea orașului, capabile să aprovizioneze, din resurse locale și pe trasee scurte piețele locale de produse agricole.

#### **A. CONDIȚIONĂRI PRIMARE**

Este interzisă introducerea în intravilan și urbanizarea acestei categorii de terenuri. Această reglementare are caracter definitiv și nu poate fi schimbată prin P.U.Z.

Orice construcții și amenajări admisibile în zonă (construcții și amenajări pomicole, construcții anexe pentru exploatații pomicole) se vor amplasa și realiza pe baza unor P.U.Z. sau P.U.D., după caz.

#### **B. SERVITUȚI PENTRU OBIECTIVE DE UTILITATE PUBLICĂ AFLATE ÎN ZONA, ALTE RESTRICȚII**

Se vor aplica în mod obligatoriu servituțile generate de obiectivele de utilitate publică precum și celelalte restricții, așa cum sunt ele evidențiate în PUG - planșa 3.2. „Reglementări Urbanistice – Unități Teritoriale de Referință” și în RLU – Cap. 2 – Terenuri și Zone cu Regim Special și Cap. 3 - Condiții Generale Privitoare la Construcții.

##### **Servituți de utilitate publică:**

Pentru trama stradală până la nivel de colectoare se vor aplica servituțile așa cum sunt ele marcate în PUG (a se vedea planșa 3.2. „Reglementări Urbanistice – Unități Teritoriale de Referință”).

În cazul elaborării PUZ, în cadrul acestuia se vor stabili locații concrete și servituțile de utilitate publică aferente pentru trama stradală de interes local, infrastructura edilitară, spațiile verzi etc, conform programului urbanistic stabilit prin Avizul de Oportunitate (Avizul Arhitectului Șef).

Emiterea Autorizației de construire pentru alte lucrări decât cele de utilitate publică, pe terenurile afectate de o servitute de utilitate publică, este interzisă.

Prin excepție, pentru imobilele existente grevate de o servitute publică, până la aplicarea acesteia, pot fi autorizate lucrări care nu conduc la amplificarea volumului construcțiilor cum ar fi: lucrări de întreținere curentă, modificări interioare sau schimbări de destinație, lucrări cu caracter provizoriu: panouri de afisaj, firme și reclame, lucrări de consolidare.

Suprafețele de teren grevate de servituți de utilitate publică vor fi dezmembrate din parcelele inițiale și înscrise în C.F. cu destinația de *teren rezervat pentru servitute de utilitate publică*.

#### **C. REGLEMENTARI PENTRU SPAȚIUL PUBLIC**

Nu e cazul.

### **SECȚIUNEA 2. UTILIZARE FUNCȚIONALĂ**

Se va aplica lista utilizărilor / activităților corespunzătoare fiecărei categorii de funcțiuni, conform Anexei 1 la prezentul Regulament.



## **1. UTILIZĂRI ADMISE**

Exploatații pomicole – livezi.

Rețele magistrale, căi de comunicație, amenajări pentru îmbunătățiri funciare, rețele de telecomunicații, alte lucrări de infrastructură.

## **2. UTILIZARI ADMISE CU CONDIȚIONARI**

Pepiniere pomicole, cu condiția ca terenurile pe care acestea se înființează să nu fie ocupate cu livezi productive.

Construcții anexe și amenajări pentru exploatații pomicole, cu următoarele condiții:

- (a) să adăpostească activități dedicate nemijlocit și exclusiv exploatației pomicole;
- (b) suprafața minimă a exploatației va fi de 2 ha;
- (c) parcela va avea acces dintr-un drum public sau de exploatare (direct sau prin servitute);
- (d) folosința agricolă va fi înscrisă în actele de proprietate - livadă, pomet;
- (e) terenul va fi înscris în registrul agricol;
- (f) exploatația pomicolă va fi înregistrată juridic;
- (g) în cadrul exploatației va fi delimitată o zonă de anexe / gospodărire în care pot fi amplasate construcțiile și amenajările, restul terenului conservându-și destinația de livadă. Această zonă va reprezenta maximum 5% din suprafața totală a exploatației pomicole;
- (f) exploatația pomicolă va fi înregistrată juridic;
- (g) în cadrul exploatației va fi delimitată o zonă de anexe / gospodărire în care pot fi amplasate construcțiile și amenajările, restul terenului conservându-și destinația de livadă. Această zonă va reprezenta maximum 5% din suprafața totală a exploatației pomicole.

## **3. UTILIZARI INTERZISE**

Orice utilizări, altele decât cele admise la punctul 1 și punctul 2.

## **SECȚIUNEA 3. CONDIȚII DE AMPLASARE, ECHIPARE ȘI CONFIGURARE A CLADIRILOR**

### **4. CARACTERISTICILE PARCELELOR: SUPRAFETE, FORME, DIMENSIUNI**

Pentru construirea de anexe și amenajări, parcela delimitată în acest scop în interiorul exploatației pomicole va reprezenta maximum 5% din suprafața acesteia.

### **5. AMPLASAREA CLADIRILOR FAȚĂ DE ALINIAMENT**

Construcțiile de orice tip se vor retrage față de aliniament cu minimum 6 m.

### **6. AMPLASAREA CLĂDIRILOR FAȚĂ DE LIMITELE LATERALE ȘI POSTERIOARE ALE PARCELELOR**

Construcțiile de orice tip se vor retrage față de limitele laterale și posterioare ale parcelei cu minimum 6 m.

### **7. AMPLASAREA CLĂDIRILOR UNELE FAȚĂ DE ALTELE PE ACEEAȘI PARCELĂ**

Amplasarea clădirilor unele față de altele în cadrul aceleiași parcele se va face, funcție de caracteristicile și destinația acestora, cu respectarea distanțelor impuse de normele PSI și sanitare.

### **8. CIRCULAȚII ȘI ACCESE**

Se vor utiliza de regulă drumurile publice și de exploatare existente. Noi drumuri de exploatare pot fi realizate pe baza unor studii teritoriale de organizare funcțională materializate în P.U.Z.

Se va asigura accesul mijloacelor de stingere a incendiilor.

Orice acces la drumurile publice se va realiza conform avizului și autorizației de construire,

eliberate de administratorul acestora.

## 9. STAȚIONAREA AUTOVEHICULELOR

Staționarea autovehiculelor se va asigura numai în interiorul proprietăților / parcelelor.

## 10. ÎNĂLȚIMEA MAXIMĂ ADMISĂ A CLĂDIRILOR

Pentru anexe ale exploatației pomicole regimul maxim de înălțime va fi (S/D)+P.

## 11. ASPECTUL EXTERIOR AL CLĂDIRILOR

Autorizarea executării construcțiilor este permisă numai dacă aspectul lor exterior nu contravine funcțiunii acestora, caracterului zonei așa cum a fost el descris în preambul și peisajului urban.

Autorizarea executării construcțiilor care, prin conformare, volumetrie și aspect exterior, intră în contradicție cu aspectul general al zonei și depreciază valorile general acceptate ale urbanismului și arhitecturii, este interzisă.

Arhitectura clădirilor va exprima caracterul programului și se va subordona nevoii de încadrare în peisaj.

## 12. CONDIȚII DE ECHIPARE EDILITARĂ ȘI EVACUAREA DEȘEURILOR

Realizarea echipării edilitare necesare pentru asigurarea funcționării în conformitate cu normele în vigoare privind igiena și protecția mediului a exploatațiilor pomicole este obligatorie.

Este interzisă deversarea apelor uzate și pluviale în pâraie. Acestea vor fi gestionate în interiorul exploatațiilor pomicole. Deșeurile de orice natură vor fi gestionate / evacuate în conformitate cu normele în vigoare.

## 13. SPAȚII LIBERE ȘI SPAȚII PLANTATE

Se conservă, ca regulă generală, actuala structură a folosinței terenurilor - livadă.

Eliminarea / tăierea pomilor fructiferi este interzisă, cu excepția situațiilor în care apare ca necesară înnoirea totală sau parțială a fondului pomicol. În acest caz tăierea pomilor fructiferi existenți se va efectua numai în coordonare cu plantarea puietilor.

## 14. ÎMPREJMUIRI

În cazul în care sunt necesare împrejmuiuri, acestea vor fi de tip transparent și adaptate rolului funcțional.

## SECȚIUNEA 4. POSIBILITĂȚI MAXIME DE OCUPARE ȘI UTILIZARE A TERENULUI

### 15. PROCENT MAXIM DE OCUPARE A TERENULUI (P.O.T.)

**Livezi, pepiniere:**

POT max = 0% **Pentru construcții anexe ale exploatațiilor pomicole:**

POT max = 10% - se raportează la suprafața zonei dedicate anexelor (max 5% din suprafața totală a exploatației agricole)

### 16. COEFICIENT MAXIM DE UTILIZARE A TERENULUI (C.U.T.)

**Livezi, pepiniere:**

CUT max = 0

**Pentru construcții anexe ale exploatațiilor pomicole:**

CUT max = 0,2 - se raportează la suprafața zonei dedicate anexelor (max 5% din suprafața totală a exploatației agricole)

## **TDF Terenuri cu destinație forestieră**

### **SECȚIUNEA 1. CARACTERUL ZONEI**

Terenuri împădurite situate pe teritoriul administrativ al municipiului, în extravilan.

Având în vedere principiile dezvoltării durabile, nevoia conservării calității mediului, a stabilizării terenului, este obligatorie conservarea și protejarea pădurilor aflate în imediata vecinătate a orașului.

Proximitatea zonelor locuite, ce determină un aflux important de persoane ce caută recreerea, petrecerea timpul liber, drumetia pe teritoriul acestora, generează o vulnerabilitate suplimentară, ce impune instituirea unor reglementări mai stricte și detaliate de utilizare, care să vină în completarea prevederilor Codului Silvic.

Subzone:

**S\_VPf/ps – Subzonă de pășuni / fânațe în interiorul zonelor împădurite.**

#### **A. CONDIȚIONĂRI PRIMARE**

Este interzisă schimbarea destinației acestei categorii de spații. Această reglementare are caracter definitiv și nu poate fi schimbată prin PUZ, indiferent de evoluția legislației din domeniul forestier. Prezentul Regulament se va aplica în corelare cu Codul Silvic.

#### **B. SERVITUȚI PENTRU OBIECTIVE DE UTILITATE PUBLICĂ AFLATE ÎN ZONA, ALTE RESTRICȚII**

Se vor aplica în mod obligatoriu servituțile generate de obiectivele de utilitate publică precum și celelalte restricții, așa cum sunt ele evidențiate în PUG - planșa 3.2. „Reglementări Urbanistice – Unități Teritoriale de Referință” și în RLU – Cap. 2 – Terenuri și Zone cu Regim Special și Cap. 3 - Condiții Generale Privitoare la Construcții.

##### **Servituți de utilitate publică:**

Pentru trama stradală până la nivel de colectoare se vor aplica servituțile așa cum sunt ele marcate în PUG (a se vedea planșa 3.2. „Reglementări Urbanistice – Unități Teritoriale de Referință”).

În cazul elaborării PUZ, în cadrul acestuia se vor stabili locații concrete și servituțile de utilitate publică aferente pentru trama stradală de interes local, infrastructura edilitară, spațiile verzi etc, conform programului urbanistic stabilit prin Avizul de Oportunitate (Avizul Arhitectului Șef).

Emiterea Autorizației de construire pentru alte lucrări decât cele de utilitate publică, pe terenurile afectate de o servitute de utilitate publică, este interzisă.

Suprafețele de teren grevate de servituți de utilitate publică vor fi dezmembrate din parcelele inițiale și înscrise în C.F. cu destinația de *teren rezervat pentru servitute de utilitate publică*.

#### **C. REGLEMENTARI PENTRU SPAȚIUL PUBLIC**

Nu e cazul.

### **SECȚIUNEA 2. UTILIZARE FUNCȚIONALĂ**

Se va aplica lista utilizărilor / activităților corespunzătoare fiecărei categorii de funcțiuni, conform Anexei 1 la prezentul Regulament.

#### **1. UTILIZARI ADMISE**

Exploatare în regim silvic.

Rețele magistrale, căi de comunicație, rețele de telecomunicații, alte lucrări de infrastructură.

518

S\_VPf/ps – Subzonă de pășuni / fânațe în interiorul zonelor împădurite – se conservă utilizarea actuală.

## 2. UTILIZĂRI ADMISE CU CONDIȚIONĂRI

Acces auto numai pentru exploatare în regim silvic.

Realizarea **inelului sudic** al municipiului pe traseul marcat în planșa 3.2. „Reglementări Urbanistice – Unități Teritoriale de Referință” - **UTR Tr** - cu condiția ca proiectul să parcurgă și să se conformeze în totalitate procedurilor legale privitoare la scoaterea din fondul forestier a suprafețelor destinate obiectivelor de utilitate publică.

Subzone:

**S\_VPf/ps – Subzonă de pășuni / fânațe în interiorul zonelor împădurite**

Se recomandă / admite schimbarea destinației pășunilor în fânațe.

**S\_Vpa – Subzona pădurilor cu rol de agreement** – Terenuri împădurite din intravilan incluse ca subzone în cadrul unor zone verzi de mari dimensiuni – parcuri cu funcțiuni complexe. Se reglementează conform UTR Vp.

## 3. UTILIZARI INTERZISE

Orice utilizări, altele decât cele admise la punctul 1 și punctul 2.

Sunt interzise orice fel de construcții, permanente sau definitive, de orice natură și cu orice destinație.

Este interzisă împrejmuirea pădurii sau a unor părți ale acesteia, indiferent de structura de proprietate.

Este interzis accesul oricăror tipuri de autovehicule, (autoturisme, autoutilitare, autocamioane, motociclete, motorete, ATV etc), altele decât cele pentru exploatare în regim silvic și întreținere.

Sunt interzise lucrări de terasamente și sistematizare verticală.

**S\_VPf/ps – Subzonă de pășuni / fânațe în interiorul zonelor împădurite**

Sunt interzise orice alte utilizări, altele decât cele admise la punctul 1 și 2.

## SECȚIUNEA 3. CONDIȚII DE AMPLASARE, ECHIPARE ȘI CONFIGURARE A CLĂDIRILOR

### 4. CARACTERISTICILE PARCELELOR: SUPRAFEȚE, FORME, DIMENSIUNI

Nu e cazul.

### 5. AMPLASAREA CLĂDIRILOR FAȚĂ DE ALINIAMENT

Nu e cazul.

### 6. AMPLASAREA CLĂDIRILOR FAȚĂ DE LIMITELE LATERALE ȘI POSTERIOARE ALE PARCELELOR

Nu e cazul.

### 7. AMPLASAREA CLĂDIRILOR UNELE FAȚĂ DE ALTELE PE ACEEAȘI PARCELĂ

Nu e cazul.

### 8. CIRCULAȚII ȘI ACCESE

Se conservă actuala rețea de drumuri de exploatare.

Orice acces la drumurile publice se va realiza conform avizului și autorizației de construire, eliberate de administratorul acestora.

### 9. STAȚIONAREA AUTOVEHICULELOR

519

Sunt interzise accesul și parcare automobilelor pe teritoriul zonelor împădurite.

#### **10. ÎNĂLȚIMEA MAXIMĂ ADMISĂ A CLĂDIRILOR**

Nu e cazul.

#### **11. ASPECTUL EXTERIOR AL CLĂDIRILOR**

Nu e cazul.

#### **12. CONDIȚII DE ECHIPARE EDILITARĂ ȘI EVACUAREA DEȘEURILOR**

Nu e cazul.

#### **13. SPAȚII LIBERE ȘI SPAȚII PLANTATE**

Se conservă ca atare pădurea. Exploatarea se va face în regim silvic.

#### **14. ÎMPREJMUIRI**

Nu sunt admise împrejurimi, indiferent de structura de proprietate.

### **SECȚIUNEA 4. POSIBILITAȚI MAXIME DE OCUPARE ȘI UTILIZARE A TERENULUI**

#### **15. PROCENT MAXIM DE OCUPARE A TERENULUI (P.O.T.)**

P.O.T. = 0 %

**S\_VPf/ps – Subzonă de pășuni/fânațe în interiorul zonelor împădurite**

P.O.T. = 0 %

#### **16. COEFICIENT MAXIM DE UTILIZARE A TERENULUI (C.U.T.)**

C.U.T. = 0

**S\_VPf/ps – Subzonă de pășuni/fânațe în interiorul zonelor împădurite**

C.U.T. = 0

## Anexa nr. 1 Clasificarea utilizărilor admise după categorii de funcțiuni

### Funcțiuni administrative

Sediul Prefecturii Județului Cluj  
Sediul Consiliului Județean Cluj  
Sediul Primăriei municipiului Cluj-Napoca și filiale ale acesteia (primării de cartier)  
Sediu de instituție publică / de interes public: serviciu descentralizat al ministerelor / altor organe ale administrației publice centrale, tribunal, partid politic, sindicat, cult, fundație, organizație neguvernamentală, asociație, agenție etc

### Funcțiuni de administrarea afacerilor

Sedii de societăți comerciale, regii autonome  
Clădiri de birouri

### Funcțiuni financiar-bancare

Sediul filialei Băncii Naționale a României  
Sediu bancar, filială bancară  
Sediu de societate de asigurări (de bunuri, de persoane)  
Sediu de bursă de valori și mărfuri, de firma de brokeraj  
Sediu de fond de investiții

### Funcțiuni terțiare

**Comerț en detail:** comerț alimentar având suprafața construită desfășurată sub 500 mp, comerț nealimentar având suprafața construită desfășurată sub 500 mp, magazin general având suprafața construită desfășurată sub 1500 mp, închiriere CD/DVD, aparatură, scule, unelte, ținute speciale etc

**Alimentație publică:** restaurant, bistro, cofetărie, cafenea, bar, club, cantină etc

**Servicii cu acces public:** tipărire și multiplicare, servicii de educație și formare profesională, centru after-school, servicii poștale și de curierat (relații cu publicul), furnizare utilități (relații cu publicul), servicii CATV (relații cu publicul), agenție de turism, agenție imobiliară, agenție de publicitate, agenție matrimonială, servicii IT, salon de estetică și întreținere corporală (fitness, masaj, cosmetică, frizerie, coafor, baie publică, saună etc), studio de body-piercing / tatuaje, curățătorie de haine, studioul foto / video, filială de bibliotecă / mediatecă, *servicii funerare*\* etc

**Servicii profesionale:** cabinet de medicină generală (medic de familie) cabinet de medicină de specialitate, cabinet stomatologic, laborator de analize medicale, laborator individual de tehnică dentară, cabinet de medicină veterinară, birou de avocatură, birou notarial, birou de traducere, servicii de consultanță juridică sau economică, birou de contabilitate, atelier / birou de proiectare / expertizare / design, birou de topografie / cadastru / cartografie, atelier de artă etc

**Servicii manufacturiere:** reparații obiecte de uz casnic, depanare electrocasnice / instalații, asistență IT, manufactură fină, reparații încălțăminte, croitorie, marochinărie, tapițerie, rame și tablouri, oglinzi, tâmplărie sau alte activități manufacturiere etc

### Funcțiuni comerciale en detail și servicii de mari dimensiuni

Comerț en detail și servicii desfășurate în unități independente cu suprafața construită desfășurată mai mare de 500 mp: comerț cu mărfuri de folosință generală și servicii domestice, comerț specializat pe profile și serviciile aferente, comerț și servicii integrate (showroom, service) - pentru automobile, mobilă, echipamente etc

Comerț și servicii organizate în sistem "mall"

## **Funcțiuni de servicii industriale și cvasi-industriale**

Comerț en-gros, comerț cu materiale de construcții  
Mică producție  
Depozitare, logistică, distribuție și desfacere  
Parc de activități  
Service auto, spălătorie auto, stație de carburanți și servicii

## **Funcțiuni de cult**

Lăcaș de cult  
Mănăstire, schit

## **Funcțiuni de cultură**

Filarmonică, sală de concerte, teatru dramatic, de comedie, de revistă, operă, operetă, de păpuși, muzeu, galerie de artă, ateliere de artă, bibliotecă, mediatecă, casă de cultură, centru sau complex cultural, centru de congrese, centru de conferințe, cinematograful, multiplex, sală polivalentă, sală de spectacole, expoziție, circ, clubul copiilor, club, discotecă

## **Funcțiuni de învățământ și cercetare**

Grădiniță, școală primară, școală gimnazială, liceu, școală postliceală, școală de arte și meserii  
Învățământ superior  
Centru educațional  
Centru/ pol / parc de cercetare, de inovare, tehnologic, de industrii creative etc  
Spații de cazare pentru elevi sau studenți

## **Funcțiuni de sănătate și asistență socială**

Spital general (județean, municipal), clinică de specialitate, clinică universitară, maternitate, sanatoriu, preventoriu, policlinică, alte unități de sănătate (centre de recoltare sânge, stații de salvare etc)  
Creșă, leagăn de copii, orfelinat, centru de zi, azil de bătrâni, centru de asistență socială

## **Funcțiuni sportive**

Stadion, piscină, sală de sport specializată sau polivalentă, bowling, popicărie, patinoar, velodrom  
Parc sportiv, teren de sport în aer liber, teren de golf, minigolf, strand, hipodrom, bază hipică, de canotaj, de agrement nautic

## **Funcțiuni de turism**

Hotel \* - \*\*\*\*\*, hotel de apartamente \* - \*\*\*\*\*, motel \* - \*\*\*, vilă turistică\* - \*\*\*\*\*, pensiune turistică categoria urbană \* - \*\*\*\*\* hostel, youth hostel\* - \*\*\*

## **Funcțiuni industriale**

Producție industrială - hală de producție, atelier, laborator etc  
Activități complementare: administrative, de depozitare, de distribuție și desfacere, de cercetare / proiectare, sociale (vestiar, cantină, club etc - exclusiv locuințe)  
Sediu / punct de lucru pentru microîntreprinderi, întreprinderi mici și mijlocii cu profil de tip industrial sau cvasiindustrial și activități conexe - administrative, de depozitare, comerciale etc  
Infrastructură și spații destinate IMM-uri-ilor cu activitate de tip industrial / cvasiindustrial  
Parc de activități  
Centru de cercetare și formare profesională  
Incubator de afaceri  
Bază logistică, autobază, garaj și atelier de întreținere tehnică a mijloacelor de transport rutier, terminal de mărfuri  
Instalație de transfer intermodal de mărfuri

Centru de colectare și depozitare fier vechi  
Centru de colectare, depozitare și valorificare deșeuri și materiale reciclabile  
Autoservice, spălătorie auto  
Stație de combustibili cu servicii aferente

### **Funcțiuni aferente infrastructurii de transport**

Aeroport  
Gară de persoane  
Autogară  
Stație de transfer intermodal  
Stație a trenului metropolitan  
Parcaj public multietajat subteran și/sau suprateran  
Parcaj public de tip park&ride  
Depou pentru vehicule de transport

### **Funcțiuni de gospodărire comunală**

Serviciu public de gospodărire comunală și activități conexe: administrative, tehnice, de reparații și întreținere, de depozitare, sociale (vestiare, cantine, cluburi etc - exclusiv locuințe) pepiniere, sere  
Piață agro-alimentară, piață de vechituri, obor  
Cimitir, capelă, crematoriu uman, sediu administrativ și anexe ale cimitirului  
Rampă de depozitare a deșeurilor urbane  
Centru de colectare / prelucrare deșeuri  
Depou pentru vehiculele transportului public  
Depou pentru vehiculele serviciilor de salubritate  
Adăpost pentru animale de casă  
Cimitir și crematoriu pentru animale de casă

### **Funcțiuni aferente echipării tehnico-edilitare**

Construcții și instalații aferente echipării tehnico-edilitare  
Activități complementare: administrative, de depozitare, sociale (vestiare, cantine, cluburi etc - exclusiv locuințe)

### **Unități cu destinație specială**

Unitate militară  
Unitate de poliție  
Unitate de jandarmerie  
Unitate de protecție civilă  
Unitate de pompieri  
Unitate ale serviciilor de informații

### **Funcțiuni agricole**

Exploatarea terenurilor în scopul producției agricole: cultivarea produselor agricole, a pomilor fructiferi, a viței de vie, a plantelor tehnice / industriale, farmaceutice  
Sere, solarii, răsadnițe  
Pășuni, fânețe  
Pepinieră pomicolă, pepinieră viticolă  
Plantație de hamei și duzi  
Fermă pentru creșterea animalelor, pășunat  
Depozitare a produselor agricole  
Stațiuni de cercetare agricolă  
Lucrări și amenajări de îmbunătățiri funciare  
Drumuri de exploatare agricolă  
Sortare, prelucrare și depozitare a produselor agricole  
Anexe destinate personalului (exclusiv locuințe)



## Anexa nr. 2

### Necesarul de parcaje\*

#### Locuințe

##### Locuințe individuale (unifamiliale), semicolective (familiale):

- conform reglementărilor aferente fiecărui tip de UTR.

##### Locuințe colective (multifamiliale):

- 1 loc de parcare / apartament, pentru apartamente cu AU mai mică decât 100 mp
- 2 locuri de parcare / apartament, pentru apartamente cu AU mai mare decât 100 mp

Pentru clădiri cu mai mult de 6 apartamente se va asigura un spațiu (închis și acoperit) destinat depozitării bicicletelor\*\*, integrat clădirii principale sau într-o construcție anexă, cu capacitate minimă de 1 bicicletă pentru fiecare apartament

#### Funcțiuni administrative, de administrarea afacerilor, financiar-bancare, servicii fără acces public

- 1 loc de parcare la 80 mp AU, pentru funcțiuni fără acces public
- 1 loc de parcare la 40 mp AU, pentru funcțiuni cu acces public (acces public la ghișee, birouri, alte spații)
- parcare pentru biciclete\*\* 1 loc la 80 mp AU

#### Funcțiuni terțiare

##### Comerț en detail:

- 1 loc de parcare la 35 mp suprafață de vânzare, pentru funcțiuni comerciale (magazine integrate parterului clădirilor multifuncționale, complexe, centre și galerii comerciale), dar minimum 2 locuri de parcare
- 1 loc de parcare la 50 mp suprafață de vânzare, pentru funcțiuni comerciale cu număr redus de clienți (comerț specializat, produse care nu sunt de larg consum: anticariate, galerii de artă, desfacere de produse manufacturiere, desfacerea unor produse dedicate exclusiv unor anumite categorii profesionale sau de utilizatori etc)

##### Alimentație publică:

- 1 loc de parcare la 20 locuri la masă + 1 loc de parcare la 15 persoane (pentru personal)

##### Servicii cu acces public:

- 1 loc de parcare la 35 mp AU destinată accesului public + 1 loc de parcare la 15 persoane (pentru personal)

##### Servicii profesionale:

- 1 loc de parcare la 35 mp AU destinată accesului public + 1 loc de parcare la 15 persoane (pentru personal)

##### Servicii manufacturiere:

- 1 loc de parcare la 50 mp AU

##### Comerț en detail și servicii de mari dimensiuni de tip supermarket, hypermarket (big box), mall, showroom, service etc:

- 1 loc de parcare la 15 mp AU de vânzare / de primire public + 1 loc la 15 persoane (pentru personal)
- parcare pentru biciclete\*\* 1 loc la 50 mp AU

#### Funcțiuni de cult

##### Biserici:

- 1 loc de parcare la 20 de locuri pentru biserici fără arondare parohială. Pentru bisericile parohiale nu sunt necesare locuri de parcare

##### Alte funcțiuni de cult:

- numărul locurilor de parcare va fi stabilit în funcție de specific, dar nu mai puțin de 5 locuri

de parcare

## Funcțiuni de cultură

### **Galerii, muzee, biblioteci, mediateci, centre culturale:**

- 1 loc de parcare la 50 mp AU destinată activității de bază + 1 loc de parcare la 15 persoane (pentru personal)
- parcare pentru biciclete\*\* - 1 loc la 50 mp din AU destinată activității de bază

### **Instituții ce includ săli pentru spectacole, întruniri, congrese, conferințe, săli polivalente etc:**

- 1 loc de parcare la 10 locuri în sală + 1 loc de parcare la 15 persoane (pentru personal)
- parcare pentru biciclete\*\* 1 loc la 15 locuri în sală

## Funcțiuni de învățământ și cercetare

### **Învățământ preuniversitar:**

- 1 loc de parcare la 200 mp AU, dar minimum două
- parcare pentru biciclete\*\* - 1 loc la 100 - 20 mp AU, funcție de specificul instituției

### **Învățământ superior:**

- 1 loc de parcare la 40 mp AU
- parcare pentru biciclete\*\* - 1 loc la 20 mp AU

### **Centre de cercetare, inovare, tehnologice, de industrii creative etc:**

- 1 loc de parcare la 80 mp AU
- parcare pentru biciclete\*\* - 1 loc la 80 mp AU

### **Cămine studențești:**

- se va asigura 1 loc de parcare la 80 mp AU
- parcare pentru biciclete\*\* - 1 loc la 35 mp AU

## Funcțiuni de sănătate și asistență socială

### **Funcțiuni de sănătate, exclusiv policlinici:**

- 1 loc de parcare la 80 mp AU
- parcare pentru biciclete\*\* - 1 loc la 100 mp AU

### **Policlinici:**

- 1 loc de parcare la 35 mp AU
- parcare pentru biciclete\*\* - 1 loc la 35 mp AU

### **Asistență socială:**

- 1 loc de parcare la 200 mp AU, dar minimum două
- parcare pentru biciclete\*\* - 1 loc la 200 mp AU

## Funcțiuni sportive

### **Terenuri de sport fără public (tribune):**

- 1 loc de parcare la 250 mp teren de sport
- parcare pentru biciclete\*\* - 1 loc la 250 mp teren de sport

### **Terenuri de sport cu public (tribune), stadioane:**

- 1 loc de parcare la 250 mp teren de sport + 1 loc de parcare la 15 locuri pentru public
- parcare pentru biciclete\*\* - 1 loc la 250 mp teren de sport + 1 loc la 30 locuri pentru public

### **Săli de sport fără public (tribune):**

- 1 loc de parcare la 250 mp teren de sport
- parcare pentru biciclete\*\* - 1 loc la 250 mp teren de sport

### **Săli de sport cu public (tribune):**

- 1 loc de parcare la 250 mp teren de sport + 1 loc de parcare la 15 locuri pentru public
- parcare pentru biciclete\*\* - 1 loc la 250 mp teren de sport + 1 loc la 15 locuri pentru public

### **Ștranduri:**

- 1 loc de parcare la 200 mp de teren
- parcare pentru biciclete\*\* - 1 loc la 200 mp de teren

### **Piscine acoperite fără public (tribune):**

- 1 loc de parcare la 50 mp luciu de apă
- parcare pentru biciclete\*\* - 1 loc la 50 mp luciu de apă

**Piscine acoperite cu public (tribune):**

- 1 loc de parcare la 50 mp luciu de apă + 1 loc de parcare la 15 locuri pentru public
- parcare pentru biciclete\*\* - 1 loc la 50 mp luciu de apă + 1 loc la 15 locuri pentru public

**Bowling, popicărie:**

- 1 loc de parcare pentru fiecare pistă
- parcare pentru biciclete\*\* - 1 loc pentru fiecare pistă

**Funcțiuni de turism****Hotel:**

- \*\*\*\*\* nr. locuri de parcare = 50% x nr. camere
- \*\*\*\* nr. locuri de parcare = 40% x nr. camere
- \*\*\*, \*\*, \* nr. locuri de parcare = 30% x nr. camere

**Hotel de apartamente:**

- \*\*\*\*\* nr. locuri de parcare = 50% x nr. camere
- \*\*\*\*, \*\*\* nr. locuri de parcare = 40% x nr. camere
- \*\* nr. locuri de parcare = 30% x nr. camere

**Motel:**

- \*\*\*, \*\*, \* nr. locuri de parcare = 100% x nr. camere

**Hostel, youth hostel:**

- \*\*\*, \*\*, \* nr. locuri de parcare = 10% x nr. camere

**Vile turistice, pensiuni turistice:**

- \*\*\*\*\*, \*\*\*\*, \*\*\* nr. locuri de parcare = 30% x nr. camere
- \*\*, \* nr. locuri de parcare = 20% x nr. camere

**Funcțiuni industriale****Pentru personal:**

- 1 loc de parcare la 80 mp AU
- parcare pentru biciclete\*\* - 1 loc la 80 mp AU

**Pentru vehiculele aferente activității economice:**

- 1 loc de parcare pentru fiecare vehicul, dimensionat conform specificului acestuia

**Funcțiuni aferente infrastructurii de transport public**

Capacitățile se vor stabili prin studii de specialitate

**Funcțiuni de gospodărire comunală, Funcțiuni aferente echipării tehnico-edilitare****Pentru personal:**

- 1 loc de parcare la 160 mp AU

**Pentru vehiculele aferente activității economice:**

- 1 loc de parcare pentru fiecare vehicul, dimensionat conform specificului acestuia

\* In parcaje / garaje cu o capacitate mai mare de 10 locuri, vor fi destinate persoanelor cu dizabilități:

- minim 1 loc până la 20 de locuri de parcare obișnuite
- minim 2 locuri până la 50 de locuri de parcare obișnuite
- minim 4 locuri până la 100 de locuri de parcare obișnuite
- minim 6 locuri până la 200 de locuri de parcare obișnuite
- minim 6 locuri la peste 200 de locuri de parcare obișnuite + câte 1 loc la fiecare 100 de locuri peste 200 de locuri de parcare obișnuite

dimensiunea locului de parcare pentru persoane cu dizabilități: 3,70 x 5,40 m

\*\* Suprafața care revine fiecărei biciclete, inclusiv suprafața de mișcare, este de 60 x 250 cm

AU - aria utilă a clădirilor, calculată conform normelor specifice fiecărui tip de funcțiuni

## Anexa nr. 3

### Reglementări pentru firme comerciale / necomerciale, vitrine

#### Firme comerciale / necomerciale

#### FIRME

##### Categorii de firme

- (a) firme aferente activităților de comerț en detail
- (b) firme aferente activităților de alimentație publică
- (c) firme aferente serviciilor cu acces public
- (d) firme aferente serviciilor profesionale
- (e) firme aferente serviciilor manufacturiere
- (f) firme aferente instituțiilor publice sau de interes public
- (g) firme aferente societăților comerciale

##### Reglementări de ordin general

- (1) firmele anunță o activitate, ele nu pot cuprinde elemente ce se constituie ca reclamă pentru un produs sau marcă. Conținutul textului poate include doar denumirea activității, numele firmei și eventuale elemente reglementate prin acte normative ale autorității publice<sup>1</sup>.
- (2) firmele se amplasează numai la nivelul parterului, în zona de fațadă efectiv aferentă spațiilor ocupate de activitatea respectivă. Prin excepție, pentru instituțiile publice sau de interes public și societățile comerciale care ocupă un întreg imobil, se pot dispune firme în partea superioară a fațadei, în zona / deasupra ultimului nivel.
- (3) pentru activități ce nu ocupă spații adiacente fațadei, la parterul imobilelor, pot fi dispuse doar firme sub forma unor plăci gravate / inscripționate, cu suprafața maximă de 1200 cmp, în zona accesului în clădire. În cazul în care într-un imobil se desfășoară în asemenea condiții mai multe activități, firmele se vor grupa într-un pachet și standardiza.
- (4) pentru o activitate se va putea amplasa o singură firmă. Prin excepție, în cazul imobilelor de colț se pot amplasa firme pe fațadele aferente ambelor străzi. În situațiile în care e posibilă dispunerea firmei în partea superioară a fațadei, o a doua firmă poate fi dispusă la nivelul parterului.
- (5) firmele se vor dispune într-un plan paralel cu fațada, distanțat de aceasta cu maximum 15 cm. E interzisă dispunerea firmelor perpendicular pe fațadele imobilelor.
- (6) firmele vor fi corelate cu arhitectura fațadelor, ce pot impune restricții importante privind poziția, dimensiunile și designul acestora. Vor avea dimensiuni adaptate spațiului disponibil pe fațadă. Nu vor putea altera sau intra în contradicție cu detaliile / expresia arhitecturală a clădirii. Se interzice amplasarea acestora pe elemente proeminente ale fațadelor (balcone, logii, console, pilaștri, ancadramente, cornișe profilate etc), pe porțile de acces în imobile, pe ferestre sau vitrine, pe calcane, pe acoperișe / terase.
- (7) ca elemente importante în definirea imaginii urbane, firmele vor avea un design de bună calitate și vor fi realizate din materiale adecvate.
- (8) firmele nu pot fi dispuse pe domeniul public.
- (9) documentațiile pentru autorizarea construirii firmelor vor cuprinde în mod obligatoriu întreaga fațadă a imobilului, pe care vor fi reprezentate detaliat toate elementele prezente (arhitecturale, alte firme, inscripții, firide de branșament la utilități etc)
- (10) în zonele construite protejate autorizarea lucrărilor se va face cu Avizul DJCCPCN, care poate impune restricționări suplimentare în situații particulare, atipice.

##### Reglementări specifice

##### pentru activitățile de comerț en detail, de alimentație publică, pentru serviciile cu acces public:

- (11) firmele vor fi, de regulă, elemente unicat, adecvate contextului urban în care sunt amplasate (zone istorice, comerciale, rezidențiale etc)
- (12) dimensiunea firmelor / a corpurilor de literă va fi de natură a le face lizibile de la o distanță de 50 m (h: 15 - 40 cm).

<sup>1</sup> Reglementări contrare prezentului regulament apar (ținând unor ent profesionale) nu vor fi luate în considerare, acestea se vor conforma prezentului regulament.

- (13) firmele vor fi alcătuite din text / litere și simboluri grafice (nonfigurative - logouri, sigle) independente, montate individual pe fațadele clădirilor. Prin excepție, în situațiile în care arhitectura clădirilor include elemente constructive dedicate firmelor, cu o anumită specificitate, acestea se vor utiliza ca atare.
- (14) firmele vor fi luminoase / iluminate. E interzisă folosirea în orice fel a luminii intermitente, pulsatorii etc în cadrul firmelor sau vitrinelor.
- (15) standarde de marcă (brand) nu pot constitui pretexte pentru nerespectarea prezentului regulament.
- (16) pentru serviciile funerare de orice natură (firme de pompe funebre, comerț cu produse și materiale specifice etc) se pot amplasa pe fațadele imobilelor doar plăci inscripționate, cu suprafața maximă de 1200 cmp. Amplasarea oricărui alt tip / format de firmă este în mod expres interzis.

**pentru activitățile serviciilor profesionale, serviciilor manufacturiere:**

- (17) pentru această categorie de activități, pot fi dispuse doar firme sub forma unor plăci inscripționate, cu suprafața maximă de 1200 cmp. În cazul în care într-un imobil se desfășoară în asemenea condiții mai multe activități, firmele se vor grupa într-un pachet și standardiza.
- (18) acestea se vor dispune în vecinătatea accesului - în clădire sau în spațiile ocupate de aceste activități
- (19) în cazul profesiilor liberale, se recomandă ca grafica / designul și conținutul textului să fie standardizate prin grija asociațiilor profesionale, cu respectarea prevederilor prezentului Regulament.
- (20) firmele vor cuprinde text și simboluri grafice (logouri, sigle). Reprezentarea de elemente figurative (obiecte de diverse tipuri, organe umane, animale etc) e interzisă.
- (21) pentru această categorie de firme, iluminarea e opțională și condiționată de caracteristicile / condițiile concrete impuse de arhitectura clădirilor. Iluminatul nu poate fi intermitent sau pulsatoriu.

**pentru firme aferente instituțiilor publice sau de interes public**

- (22) firmele instituțiilor vor fi inscripționate / gravate pe panouri / plăci cu suprafața maximă de 6000 cmp.
- (23) instituțiile care dispun de formate standardizate (în general cele ale administrației publice, de învățământ etc) le vor utiliza ca atare.
- (24) suplimentar, în cazul instituțiilor care dispun de un întreg imobil, este admisibilă / recomandată inscripționarea titlaturii acestora în partea superioară a fațadei, la ultimul nivel, de regulă sub cornișă. Textul va fi realizat din litere detașate, espasate, de culoare neagră. Dimensiunea literelor vor fi în condiționată de arhitectura fațadelor și de condițiile de lizibilitate.

**pentru firme aferente sediilor societăților comerciale**

- (25) firmele societăților comerciale vor fi inscripționate / gravate pe panouri / plăci cu suprafața maximă de 1200 cmp. Iluminarea e opțională și condiționată de caracteristicile / condițiile concrete impuse de arhitectura clădirilor.
- (26) Prin excepție, în cazul societăților comerciale ce dispun de un întreg imobil, suprafața maximă a firmelor va fi de 6000 cmp. Suplimentar, este admisibilă amplasarea unei firme în partea superioară a fațadei, la ultimul nivel, de regulă sub cornișă. Aceasta va fi alcătuită din text / litere și simboluri grafice (nonfigurative - logouri, sigle) independente, montate individual pe fațada clădirii. Dimensiunea literelor vor fi în condiționată de arhitectura fațadei și de condițiile de lizibilitate. Firmele vor putea fi luminoase / iluminate. E interzisă folosirea în orice fel a luminii intermitente, pulsatorii.

**VITRINE**

- (27) ca elemente importante în definirea imaginii urbane, vitrinele vor beneficia de un design de bună calitate, adaptat arhitecturii imobilelor. Materialele utilizate vor fi de foarte bună calitate, indiferent că sunt de tip tradițional (lemn) sau modern (oțel, aluminiu, sticlă structurală etc).
- (28) în golul fațadei destinat vitrinei se poate include și firma în situațiile în care amplasarea acesteia pe fațadă e inadecvată datorită caracteristicilor arhitecturale.
- (29) la clădirile cu mai multe vitrine, intervențiile asupra acestora vor urmări conservarea / refacerea unității expresiei arhitecturale.
- (30) sticla vitrinelor va fi de tip transparent, incolor.
- (31) amplasarea de reclame, afișe, autocolante, anunturi, firme pe sticla vitrinelor, în exterior sau

- interior, e interzisă. Obiectele expuse în vitrină se vor amplasa la minimum 10 cm de la sticlă.
- (32) vitrinele vor fi în mod obligatoriu iluminate cel puțin pe perioada de funcționare a iluminatului public. E interzisă folosirea în orice fel a luminii intermitente, pulsatorii în iluminarea vitrinelor.
- (33) poziționarea de vitrine sau alte elemente de expunere a mărfurilor, mobile / provizorii pe fațade, pe porți sau în fața clădirilor este interzisă.
- (34) pentru vitrinele aferente unor spații în interiorul cărora vederea din spațiul public nu e dezirabilă, se va amplasa un ecran translucid la minimum 30 cm de la suprafața sticlei, iar interspațiul rezultat se va utiliza pentru expunere sau se va amenaja (plante, flori etc) ,funcție de specificul activității.
- (35) vitrinele aferente serviciilor funerare de orice natură (firme de pompe funebre, comerț cu produse și materiale specifice etc) vor fi în mod obligatoriu dublate de ecrane translucide iar ușile de acces vor fi astfel realizate încât vederea în interior din spațiul public să fie complet împiedicată. Expunerea oricăror elemente - obiecte, materiale, coroane etc, legate de specificul acestor activități e interzisă. Manevrarea acestora se va face exclusiv în locuri închise - încăperi, ganguri, incinte, fără posibilitatea de a fi observate din spațiul public, de către colocatari sau de pe parcelele învecinate.
- (36) documentațiile pentru autorizarea construirii vitrinelor vor cuprinde în mod obligatoriu întreaga fațadă a imobilului, pe care vor fi reprezentate detaliat toate elementele prezente (arhitecturale, firme, inscripții, firide de bransament la utilități etc)
- (37) în zonele construite protejate autorizarea lucrărilor se va face cu Avizul DJCCPCN, care poate impune restricționări suplimentare, determinate de caracteristicile concrete ale arhitecturii imobilelor.

## Anexa nr. 4

### Reglementări pentru amenajarea și utilizarea spațiului public

#### Amenajarea spațiului public

Înființarea, reabilitarea și modernizarea spațiilor publice se va realiza numai pe bază de proiecte complexe de specialitate, ce vor viza întreaga problematică, funcție de destinația și caracterul acestora, ca și de situația locală specifică. Tema de proiectare și proiectele vor fi avizate de CTATU, iar în cazul zonelor construite protejate, și de către DJCCPCN Cluj.

În cazul spațiilor destinate circulației (străzilor etc), se va urmări dezvoltarea cu prioritate a deplasărilor pietonale și a spațiilor destinate acestora, a modalităților de deplasare velo, ca și reglementarea eficientă a circulației autovehiculelor și a parcării, organizarea mobilierului urban și a vegetației. Proiectele de specialitate vor lua în considerare / vor aplica profilele transversale reglementate în Anexa 6.

În cazul zonelor verzi, fiecare spațiu / UTR se va aborda în integralitatea sa. Pentru intervenții ce implică organizarea / reorganizarea / restructurarea acestora se vor întocmi PUD.

Pentru organizarea spațiului public se recomandă elaborarea unui **standard local**, structurat pe zone funcționale / grupuri de unități teritoriale de referință, prin care se va reglementa, pentru situațiile comune, utilizarea de:

- (a) detalii de amenajare personalizate, ce devin specifice orașului
- (b) tipuri de materiale (natură, formă, dimensiuni, culori, calitate, dispunere)
- (c) tipuri / seturi de mobilier urban
- (d) sisteme și seturi de corpuri de iluminat
- (e) seturi de elemente vizibile ale infrastructurii edilitare
- (f) seturi de elemente ale infrastructurii de transport în comun (stații, indicatoare, marcaje)
- (g) specii vegetale (soiuri de arbori, arbuști, garduri vii etc) și modalități de dispunere a acestora

#### Utilizarea comercială a spațiului public

va fi reglementată detaliat prin Hotărâri ale Consiliului Local, cu observarea prevederilor prezentului Regulament.

#### Utilizarea comercială permanentă

*Chioșcuri pentru difuzarea presei, pentru flori etc*

Amplasarea de chioșcuri se va face numai în cadrul proiectelor complexe de înființare, reabilitare sau modernizare a spațiilor publice, cu următoarele condiții:

- (a) să nu afecteze prin poziție și funcționare fluxurile pietonale sau auto, vizibilitatea necesară siguranței traficului
- (b) să se încadreze în categoria construcțiilor provizorii (să nu aibă fundații, să fie construite ca obiecte independente, ce pot fi amplasate / ridicate de pe amplasament ca atare)
- (c) să aibă o suprafață construită de maximum 6 mp
- (d) să fie integrate prin design unui concept unitar și coerent pentru imaginea urbană, alături de mobilierul urban (recomandabil realizate pe baza unor proiecte tipizate pentru întregul oraș / zonă)
- (e) să fie asigurat racordul la rețelele publice pentru utilitățile necesare (energie electrică, apă sau canalizare).

#### Publicitate

Publicitatea comercială se va amplasa cu respectarea *Regulamentului privind organizarea, autorizarea și amplasarea mijloacelor de publicitate pe raza municipiului Cluj-Napoca*, aprobat prin HCL 130/2009, cu următoarele condiții:

- (a) să nu afecteze prin poziție și conformare fluxurile pietonale sau auto.
- (b) să nu afecteze vizibilitatea necesară siguranței traficului, să nu obtureze semnele și indicatoarele de circulație, să nu intre în concurență cu acestea. Elemente publicitare nu pot fi dispuse la distanțe mai mici de 50 m de intersecții și înaintea indicatoarelor de circulație.
- (c) să se utilizeze panouri publicitare rigide, cu sistem de iluminare inclus, de tip "cutie", cu

suprafața maximă de 15.000 cmp.

- (d) să se utilizeze, de regulă, ca suport, ediculele supraterane ale infrastructurii edilitare urbane (ex.: posturi de transformare, stații de reglare gaz etc) și pe cele aferente transportului public (stații de transport în comun etc), fiind integrate designului acestora. Ca regulă generală, se va evita amplasarea unor panouri publicitare independente.
- (e) să nu se utilizeze lumina pulsatorie / intermitență.
- (f) să nu afecteze prin agresiune / distorsionare imaginea urbană, să nu obtureze perceperea clădirilor publice sau de interes public, a infrastructurii publice (poduri, pasaje etc).
- (g) nici un fel de elemente publicitare nu pot fi dispuse pe stâlpii de iluminat sau de suport pentru cabluri aeriene, pe cei ai semnelor de circulație etc.
- (h) elementele publicitare de tip "banner", "mash" etc, de orice tip, inclusiv cele dispuse terasversal peste străzi, ca și orice alte forme de publicitate comercială temporară sunt interzise.
- (i) e interzisă amplasarea oricăror elemente publicitare, vizibile din spațiul public, pe parcelele adiacente
- (j) în zonele istorice publicitatea comercială este interzisă, cu excepția celei expres admise prin Regulamentele aferente acestui tip de UTR, și a celei amplasate pe panourile special destinate acesteia din cadrul stațiilor transportului public de călători.

### **Utilizarea comercială temporară**

#### *Terase sezoniere pe domeniul public*

Terasele sezoniere pentru alimentație publică se vor amplasa, de regulă, în cadrul proiectelor complexe de înființare, reabilitare sau modernizare a spațiilor publice. Acestea pot fi amplasate și prin autorizare directă, pe baza unor studii locale de impact și amenajare, cu următoarele condiții:

- (a) să nu afecteze prin poziție și funcționare fluxurile pietonale sau auto, vizibilitatea necesară siguranței traficului. Gabaritele traseelor adiacente pentru deplasarea pietonilor for fi de 2, 3 sau 4 fluxuri (1,50, 2,25, 3,00 m), funcție de nevoile locale.
- (b) să fie extensia unor spații comerciale de același profil al căror acces să fie la o distanță de maximum 10 m de acestea.
- (c) să fie asigurate în cadrul acestor spații comerciale grupurile sanitare necesare funcționării teraselor
- (d) mobilierul (mese, scaune ,umbrele) să fie amplasat direct pe pavaj (fără podiumuri) și să fie strâns în afara orarului de funcționare.
- (e) să nu se amplaseze în cadrul acestora utilaje (frigidere, vitrine frigorifice etc).
- (f) să nu se dispună împrejmuii de nici un fel.
- (g) setul de mobilier urban să fie de bună calitate, realizat din lemn sau metal și, eventual, materiale textile.
- (h) umbrelele să fie de culoare deschisă, uni, fără însemne publicitare de nici un fel.
- (i) să nu se utilizeze sisteme de sonorizare, să nu se difuzeze muzică, emisiuni TV, video etc.
- (j) sezonul și orarul de funcționare etc să fie reglementate prin Hotărâri ale Consiliului Local

#### *Comerț ocazional*

Se va desfășura pe perioade determinate, planificate, cu ocazia sărbătorilor sau a unor evenimente publice importante, cu următoarele condiții:

- (a) spațiile urbane destinate acestui scop să fie rezervate și reglementate prin decizii ale Primăriei municipiului
- (b) chioșcurile și tarabele să fie amplasate astfel încât să nu afecteze prin poziție și funcționare fluxurile pietonale sau auto, vizibilitatea necesară siguranței traficului
- (c) sa fie asigurat racordul la rețelele publice pentru utilitățile necesare (energie electrică, apă sau canalizare)
- (d) designul obiectelor să fie de bună calitate și integrat într-un concept unitar pentru evenimentul respectiv

Comerțul ambulant pe spațiul public e interzis.

#### *Aprovizionare*

Aprovizionarea de orice tip, care impică oprirea / staționarea autovehiculelor de transport pe domeniul public (suprafețe carosabile sau pietonale), în zona centrală a municipiului, pe artere utilizate de transportul în comun și pe cele cu trafic auto sau pietonal intens, se va face după un orar stabilit și în condițiile impuse prin Hotărâre a Consiliului Local.

### **Utilizarea necomercială a spațiului public**



### *Infrastructura publică (edilitară, de transport public etc)*

- (a) infrastructura edilitară se va introduce în totalitate în subteran (cabluri, tubulatură etc)
- (b) pe spațiile publice importante (zona centrală a municipiului, artere utilizate de transportul în comun și cele cu trafic auto sau pietonal intens) elementele nodale ale rețelelor (puncte de racord și distribuție, de transformare etc) vor fi introduse în subteran sau vor fi înglobate în clădirile pe care le deservesc.
- (c) în cadrul celorlalte spații publice, acestea pot fi amplasate suprateran independent, cu condiția să nu afecteze fluxurile pietonale, de bicicliști, auto, prin îngustarea locală a trotuarelor, pistelor de biciclete, carosabilului, eventual pe suprafețe adiacente spațiilor verzi sau cu altă folosință.
- (d) stâlpii de iluminat, cei aferenți transportului public, de semnalizare rutieră, nu vor putea fi utilizați pentru alte scopuri, precum: suspendarea de cabluri, dispunerea de elemente publicitare de tip comercial etc.
- (e) stațiile de transport public se vor amplasa, de regulă, în cadrul proiectelor complexe de înființare, reabilitare sau modernizare a spațiilor publice. Acestea pot fi amplasate și prin autorizare directă, pe baza unor studii locale de impact și amenajare, cu condiția să nu afecteze prin poziție și funcționare fluxurile pietonale sau auto, vizibilitatea necesară siguranței traficului. Gabaritele traseelor adiacente pentru deplasarea pietonilor for fi de 2, 3 sau 4 fluxuri (1,50, 2,25, 3,00 m), funcție de nevoile locale.

### *Publicitate necomercială*

Publicitatea necomercială vizează popularizarea unor evenimente importante pentru comunitate (culturale - festivaluri, spectacole deosebite, congrese științifice, târguri etc, sociale - congrese, întruniri, campanii electorale etc)

Publicitatea necomercială e admisă pe tot teritoriul municipiului și se va amplasa cu respectarea *Regulamentului privind organizarea, autorizarea și amplasarea mijloacelor de publicitate pe raza municipiului Cluj-Napoca*, aprobat prin HCL 130/2009, cu următoarele condiționări:

- (a) elementele publicitare ("mash-uri", "banner-e" steaguri, panouri etc) se vor dispune pe perioade determinate, ce nu vor depăși momentul încetării evenimentului pe care îl popularizează
- (b) stâlpii de iluminat și cei aferenți transportului public pot fi utilizați ca suport pentru publicitate necomercială, campanii pozitive de interes general etc, dacă aceștia dispun de suporturi dedicate, pe care să se poată amplasa elementele publicitare (steaguri, panouri), cu suprafața maximă de 2400 cm, la înălțimea de 4,50 m de la nivelul solului. Acestea se vor dispune în serii, de-a lungul întregii lungimi sau a unui segment al unei / unor artere de circulație.

### *Evenimente în spații publice*

Evenimentele organizate în spațiile publice - festivaluri de orice profil, târguri (de sărbători, specializate), concerte, proiecții de filme, întruniri, meetinguri și demonstrații publice, alte activități de tip necomercial organizate de instituții publice sau private, sunt admise cu următoarele condiții:

- (a) să fie autorizate și să se desfășoare conform legislației în vigoare
- (b) să dispună de un plan de organizare operațională și spațială aprobat de Primăria municipiului, prin care să se reglementeze detaliat condițiile concrete de desfășurare ale evenimentului, ca și modalitatea de amenajare temporară a spațiului public - tipurile și dispunerea mobilierului urban, a aparatului (sisteme de iluminat, de sonorizare, de proiecție etc), a mobilierului, publicității etc.
- (c) să nu afecteze / deterioreze amenajările permanente ale spațiului public.
- (d) să existe posibilitatea de racordare la utilitățile necesare (energie electrică, apă, canalizare)
- (e) publicitatea comercială temporară să vizeze direct și exclusiv sponsorii evenimentului, al căror aport financiar să fie evidențiat în bugetul manifestării, aprobat de Primăria municipiului.



## Anexa nr. 5

### Lista imobilelor cu valoare de patrimoniu

Nr. crt. RLU	Nr. crt. LMI	Cod LMI 2004	Denumire	Adresă	Datare	Valoare
1	1	CJ-I-s-B-06921	Situl arheologic de la Cluj-Napoca, punct "Str.Deleu și Caragiale"	Parcul arh.Deleu și Parcul Caragiale		1
2	2	CJ-I-m-B-06921.01	Ruine edificii	Parcul arh.Deleu și Parcul Caragiale	Epoca medievală	1
3	3	CJ-I-m-B-06921.02	Zid de incintă	Parcul arh.Deleu și Parcul Caragiale	Epoca medievală	1
4	4	CJ-I-m-B-06921.03	Zid de incintă	Parcul arh.Deleu și Parcul Caragiale	sec. II - III p. Chr. Epoca romană	1
5	5	CJ-I-m-B-06921.04	Ruine edificii urbane	Parcul arh.Deleu și Parcul Caragiale	sec. II - III p. Chr. Epoca romană	1
6	6	CJ-I-s-B-06922	Necropolă	"La Cărmidărie"	sec. VI Epoca migrațiilor	1
7	7	CJ-I-s-B-06923	Situl arheologic de la Cluj-Napoca, punct "La Stăvilar"	"La Stăvilar"		1
8	8	CJ-I-m-B-06923.01	Așezare	"La Stăvilar"	Epoca migrațiilor	1
9	9	CJ-I-m-B-06923.02	Așezare	"La Stăvilar"	Epoca romană	1
10	10	CJ-I-m-B-06923.03	Așezare	"La Stăvilar"	Hallstatt	1
11	11	CJ-I-m-B-06923.04	Așezare	"La Stăvilar"	Perioada de tranziție la epoca bronzului, cultura Cotofeni	1
12	12	CJ-I-m-B-06923.05	Așezare	"La Stăvilar"	Epoca bronzului	1
13	13	CJ-I-m-B-06923.06	Așezare	"La Stăvilar"	Neolitic	1
14	14	CJ-I-s-B-06924	Situl arheologic de la Cluj-Napoca, punct "Calvaria"	"Calvaria"	sec. IX - XI	1
15	15	CJ-I-m-B-06924.01	Ruinele bisericii medievale	"Calvaria"	sec. IX - XI Epoca medievală	1
16	16	CJ-I-m-B-06924.02	Așezare fortificată	"Calvaria"	sec. IX - XI Epoca medieval timpurie	1
17	17	CJ-I-s-B-06925	Tumuli	În pădurea Făget	Preistorie	1
18	18	CJ-I-s-B-06926	Situl arheologic de la Cluj-Napoca, punct "Someșeni - Băi"	"Someșeni - Băi"		1
19	19	CJ-I-m-B-06926.01	Așezare	"Someșeni - Băi"	Epoca medieval timpurie	1
20	20	CJ-I-m-B-06926.02	Așezare	"Someșeni - Băi"	sec. II - III p. Chr. Epoca romană	1
21	21	CJ-I-m-B-06926.03	Așezare	"Someșeni - Băi"	Latčne	1
22	22	CJ-I-s-B-06927	Situl arheologic de la Cluj-Napoca, punct "Someșeni - Aeroport"	"Someșeni - Aeroport"		1

23	23	CJ-I-m-B-06927.01	Așezare	"Someșeni - Aeroport"	sec. IV - V Epoca migrațiilor	1
24	24	CJ-I-m-B-06927.02	Necropolă	"Someșeni - Aeroport"	sec. VIII - IX Epoca migrațiilor	1
25	25	CJ-I-s-B-06928	Situl arheologic de la Cluj-Napoca, punct "Parcul arheologic Piața Cipariu"	Piața Cipariu	sec. II -IV p. Chr. Epoca romană	1
26	26	CJ-I-m-B-06929.01	Necropolă	Str.Coposu Corneliu	sec. V - VI Epoca migrațiilor	1
27	27	CJ-I-m-B-06929.02	Necropolă	Str.Coposu Corneliu	Epoca bronzului	1
28	28	CJ-I-s-B-06930	Așezare	Str.Fântânele	Neolitic	1
29	29	CJ-I-s-B-06931	Situl arheologic de la Cluj Napoca, punct "Piața Muzeului"	Piața Muzeului		1
30	30	CJ-I-m-B-06931.01	Edificii de epocă medievală	Piața Muzeului	Epoca medievală	1
31	31	CJ-I-m-B-06931.02	Edificii romane cu sistem de încălzire de tip hypocaust	Piața Muzeului	Epoca romană	1
32	32	CJ-I-s-B-06932	Necropolă	Colțul str. Titulescu-str.	sec. IV p. Chr. Epoca post romană	1
33	33	CJ-I-s-B-06933	Așezare	Piața Victoriei și Piața Ștefan cel Mare	Neolitic, grupul cultural Iclod	1
34	34	CJ-I-s-B-06929	Situl arheologic de la Cluj-Napoca, punct "Str. Corneliu Coposu"	Str. Coposu Corneliu Str.Coposu Corneliu		1
35	693	CJ-II-a-A-07240	Cetățuia Cluj-Napoca	Zona delimitată de: limita estică a parcelei din str. Dragalina nr.70, str. Șerpuitoare nr.1-27 fundul de parcelă , str. Șerpuitoare și str. Augustin Bunea, str. Călărașilor frontul nordic, str. Cetății frontul estic nordic, str. Cetății frontul estic nordic, str. Cetății frontul estic de la nr.25 la nr. 55, limita vestică a parcelei din str. Galilei nr.18, Aleea scârilor, str. Dragalina frontul nordic de la Aleea scârilor la nr. 70	1716	1
36	694	CJ-II-a-A-07241	Fragmente din zidul primei incinte a orașului medieval	Străzile : Deleu, nr. 2-4, Doja Gheorghe, nr. 7 și 23-25 ,Toplița, nr.8-10 , Piața Unirii nr. 25, Matei Corvin nr.4 (subsol), Petroșani nr. 1,3, 21, 23, Pavel Chinezu nr.5, Isac Emil nr.10, Barițiu George, nr.25	1316	1

37	695	CJ-II-a-A-07242	Fragment din zidul celei de a doua incinte a oraşului medieval	Străzile : Potaissa nr.1-3, Iancu Avram, nr.1-27, Republicii nr.3- 7 , Universităţii, nr .7-9 , Kogălniceanu M., nr.2-10 , Baba Novac (extrema sudică şi nr.15), Tipografiei nr.17	1406	1
38	696	CJ-II-s-B-07243	Parcul Central		1897	1
39	697	CJ-II-m-B-07243.01	Ateliere pictură (fostă expoziţie)	Parcul Central	1940	1
40	698	CJ-II-m-B-07243.02	Fântână arteziană	Parcul Central	1897	1
41	699	CJ-II-m-B-07243.03	Chioşc fanfară	Parcul Central	1897	1
42	700	CJ-II-m-B-07243.04	Restaurant	Parcul Central	1897	1
43	701	CJ-II-m-B-07243.05	Restaurant Casino	Parcul Central, aleea Tineretului	1897	1
44	702	CJ-II-a-A-07244	Ansamblul urban "Centrul istoric al oraşului Cluj "	Zona delimitată de: str. Constanţa, Canalul Morii, Piaţa Victoriei, Piaţa Ştefan cel Mare, Piaţa Timotei Cipariu, str. Plugariilor, str. Strugurilor, str. Baba Novac, str. Avram Iancu, Piaţa Păcii, str. Gheorghe Şincai, str. Emil Isac, Parcul Municipal, str. Dragalina, str. amaia, str. Şerpuitoare, str. Călăraşi, str. Cetăţii, aleea Scărilor, râul Someş, str. Horea, Piaţa Mihai Viteazu, Podul pe Someş, Podul peste Canalul Morii, str. Constanţa, str. Dorobanţilor, str. Moţilor, str. Horia, Calea Turzii, Piaţa Agârbiceanu, str. Brâncuşi	sec. XIV - XIX	1
45	703	CJ-II-a-B-07415	Ansamblul urban "Piaţa Mihai Viteazul"	Zona delimitată de: limita vestică a parcelei din piaţa Mihai Viteazu nr.1 str. Doja nr.38 până la Someş , cheiul drept sudic al râului Someş , de la podul Gh. Doja până la	sec. XVIII - XIX	1

				str. Iașilor nr. 16 , str. Iașilor frontul sudi(identic cu piața Mihai Viteazu nr.1)		
46	704	CJ-II-m-B-07245	Biserica romano-catolică "Sf.Petru"	Bd. 21 Decembrie 1989	sec. XIV - XIX	1
47	768	CJ-II-m-B- 07306.01	Biserica evanghelică	Bd. 21 Decembrie 1989 1 (fațada principală) [Str. Regele Ferdinand 2 (fostă Str. Doja Gheorghe 2)]	1816 - 1822	1
48	705	CJ-II-m-B-07246	Hotel Melody	Bd. 21 Decembrie 1989 2 și Piața Unirii 29	sec. XVI - XIX	1
49	706	CJ-II-m-B-07247	Casa parohiala a bisericii evangelice	Bd. 21 Decembrie 1989 3	sec. XV - XVI	1
50	707	CJ-II-m-B-07248	Casa	Bd. 21 Decembrie 1989 4	sec. XVI - XIX	1
51			Casa	Bd. 21 Decembrie 1989 6	sec. XIX	2
52	708	CJ-II-m-B-07249	Colegiul unitarian, azi Liceul sanitar	Bd. 21 Decembrie 1989 7	sec. XVIII - XIX	1
53			Casa	Bd. 21 Decembrie 1989 8	sec. XIX	2
54	709	CJ-II-m-B-07250	Liceul "Brassai"	Bd. 21 Decembrie 1989 9	sec. XIX	1
55	710	CJ-II-m-B-07251	Biserica unitariană	Bd. 21 Decembrie 1989 9	sec. XVIII	1
56	711	CJ-II-m-B-07252	Casa profesorilor unitarieni	Bd. 21 Decembrie 1989 10 și str.Bolyai Janos nr.10	sec. XVIII - XIX	1
57			Imobilul de raport Haller Rezso	Bd. 21 Decembrie 1989 11 și Str. Joliot-Curie Frédéric 2	sec. XIX	1A
58	712	CJ-II-m-B-07253	Casă	Bd. 21 Decembrie 1989 12	sec. XVIII - XIX	1
59	713	CJ-II-m-B-07254	Reședința episcopului unitarian	Bd. 21 Decembrie 1989 14	sec. XV - XIX	1
60	714	CJ-II-m-B-07255	Casa	Bd. 21 Decembrie 1989 16-18	sec. XVIII	1
61			Imobil de raport	Bd. 21 Decembrie 1989 17		2
62	715	CJ-II-m-B-07256	Sediul P.S.D.	Bd. 21 Decembrie 1989 19	sec. XVIII - XIX	1
63			Bloc apartamente	Bd. 21 Decembrie 1989 19	sec. XX	2
64	716	CJ-II-m-B-07257	Casă	Bd. 21 Decembrie 1989 20	sec. XIX	1
65	717	CJ-II-m-B-07258	Sediul Redacției revistei "Korunk" în perioada interbelică	Bd. 21 Decembrie 1989 20	sec. XIX	1
66		CJ-II-m-B-07256	Imobil de raport cu parter comercial	Bd. 21 Decembrie 1989 21	înc. sec. XX	1
67			Casă, azi Restaurant Hubertus	Bd. 21 Decembrie 1989 22	sec. XVIII - XIX	1A
68	718	CJ-II-m-B-07259	Casă	Bd. 21 Decembrie 1989 24	sec. XIX	1
69			Casă	Bd. 21 Decembrie 1989 26	sec. XIX-XX	1A
70	719	CJ-II-m-B-07260	Casă	Bd. 21 Decembrie	sec. XVII - XVIII	1

				1989 28		
71	720	CJ-II-m-B-07261	Casă cu portal	Bd. 21 Decembrie 1989 32	1559	1
72	721	CJ-II-m-B-07262	Casă	Bd. 21 Decembrie 1989 34	cca. 1920	1
73	722	CJ-II-m-B-07263	Casă	Bd. 21 Decembrie 1989 36	sec. XIX	1
74			Casă	Bd. 21 Decembrie 1989 38	sec. XIX	2
75			Casă	Bd. 21 Decembrie 1989 40	sec. XIX	2
76	723	CJ-II-m-B-07264	Biserica reformată	Bd. 21 Decembrie 1989 41	1821 - 1859	1
77			Casă	Bd. 21 Decembrie 1989 42	sec. XIX	2
78	724	CJ-II-m-B-07265	Casă	Bd. 21 Decembrie 1989 44	sec. XVI - XVIII	1
79			Casă	Bd. 21 Decembrie 1989 46	sec. XIX	1A
80	725	CJ-II-m-B-07266	Casă	Bd. 21 Decembrie 1989 48	sec. XVIII	1
81			Casa Andrasofszki (Andrasovszki )	Bd. 21 Decembrie 1989 50	sec. XIX	1A
82	726	CJ-II-m-B-07267	Prefectura Cluj-Napoca	Bd. 21 Decembrie 1989 59 și Piața Avram Iancu nr.12	1910	1
83	727	CJ-II-m-B-07268	Cazarmă, azi unitate militară	Bd. 21 Decembrie 1989 106	sec. XIXI	1
84			Imobil cu apartamente	Str. Baba Novac 1	interbelic	2
85		CJ-II-m-B-07343	Casă – imobil cu apartamente	Str. Baba Novac 4 și Str. Maniu Iuliu 40	sec. XIX	1
86			Anexele Casei Thoroczky	Str. Baba Novac 6	sec. XVIII-XIX	1A/ 2
87	728	CJ-II-m-B-07269	Casă	Str. Baba Novac 8	sec. XVIII	1
88			Casă, fostul sediu al Lojei Masonice Unio	Str. Baba Novac 9 și Piața Iancu Avram 7	1888-1889	1A
89			Imobil cu apartamente și parter comercial	Str. Baba Novac 10- 12 și Bd. Eroilor 46	interbelic	1A
90	729	CJ-II-m-A- 07242.06	Fragment din zidul celei de a doua incinte a orașului medieval	Str. Baba Novac 15	1406	1
91			Casă	Str. Baba Novac 17 și Piața Ștefan cel Mare 19	sf. sec. XIX	2
92			Imobilul de raport Al. Vaida Voievod	Str. Baba Novac 19 și Piața Ștefan cel Mare 18	sf. sec. XIX	1A
93			Imobil cu apartamente	Str. Baba Novac 20	interbelic	2
94			Imobil cu apartamente și parter comercial	Str. Baba Novac 21 și Piața Ștefan cel Mare 17	sf. sec. XIX	1A
95			Casă	Str. Baba Novac 23 și Piața Ștefan cel Mare 16	sf. sec. XIX	2
96			Casă – „Frizeria Opera”	Str. Baba Novac 24	sec. XIX	2
97		CJ-II-m-B-07270	Casa Sombori	Str. Baba Novac 27, Piata Ștefan cel Mare 14 și Str. Brătianu I.C. 55	1838 - 1840	1

98			Casă – locuințe și servicii	Str. Baba Novac 32	sec. XIX	2
99	730	CJ-II-m-A-07271	Bastionul Bethlen (fost Turnul Croitorilor)	Str. Baba Novac 35	sec. XV - XVII , ref. sec. XIX	1
100		CJ-II-m-B-07381	Casă - Tipografia Colegiului reformat	Str. Baba Novac 36 și Str. Kogălniceanu Mihail 18	sec. XVIII	1
101			Casă	Str. Baba Novac 36A	sec. XVIII	1A
102	731	CJ-II-m-B-07272	Clinica de neuro-psihiatrie infantilă	Str. Babeș Victor 43	1900	1
103	732	CJ-II-m-B-07273	Casă	Str. Barițiu George 2	1900	1
104			Sinagoga Poale Cedek (pe malul Someșului, în curtea din Str. Barițiu George 16)	Str. Barițiu George 16 și Strada Fără Nume	înc. sec. XX	1A
105			Casă	Str. Barițiu George 18	sec. XIX-XX	2
106			Casa Török Imre	Str. Barițiu George 24	1898	1A
107	733	CJ-II-m-A-07241.02	Fragment din zidul primei incinte a orașului medieval	Str. Barițiu George 25	sec. XIII - XVI	1
108	734	CJ-II-m-B-07274	Institutul Politehnic	Str. Barițiu George 25	1894	1
109			Școala Orășenească Civilă de Băieți, 1870, azi Universitatea Tehnică din Cluj-Napoca, Facultatea de Automatică și Calculatoare	Str. Barițiu George 26	1870	1
110			Casă	Str. Barițiu George 27 și Str. Petrovici Octavian 18	sec. XIX	1A
111	735	CJ-II-m-B-07275	Institutul Politehnic	Str. Barițiu George 28	1895	1
112			Bloc cu apartamente	Str. Barițiu George 29	interbelic	2
113			Imobil cu apartamente și parter comercial	Str. Barițiu George 30	interbelic	2
114			Casă, azi locuințe și parter comercial	Str. Barițiu George 32	interbelic	2
115	736	CJ-II-m-B-07276	Biserica "Sf. Treime", din deal	Str. Bisericii Ortodoxe 10	sec. XVIII	1
116			Casă	Str. Bob 1-3	sec. XIX	2
117			Casă	Str. Bob 2	sec. XIX	1A
118			Bloc cu apartamente	Str. Bob 4	înc. sec. XX	1A
119	737	CJ-II-m-B-07277	Biserica „Învierea Domnului”, Bob	Str. Bob 5	1800 - 1803	1
120			Casă, proprietatea Episcopiei Greco-Catolice de Cluj-Gherla	Str. Bob 5	sec. XIX-XX	2
121			Casă	Str. Bob 7	sec. XIX	2
122			Casă	Str. Bob 8	sec. XVIII-XX	1A
123			Casă	Str. Bob 8	sec. XIX-XX	2
124			Casă	Str. Bob 9	sec. XIX	2
125			Casă (2 corpuri)	Str. Bob 11	sec. XIX-XX	2
126			Casă	Str. Bob 12	sec. XVIII - XIX	1A
127	738	CJ-II-m-B-07278	Casa în care s-a născut Bolyai Janos	Str. Bolyai Janos 1 și Bd. Eroilor 9	sec. XV - XIX	1



128	739	CJ-II-m-B-07279	Casă	Str. Bolyai Janos 2 și Bd. Eroilor nr.11	sec. XV - XIX	1
129	740	CJ-II-m-B-07280	Casă	Str. Bolyai Janos 2-4	sec. XV - XIX	1
130		CJ-II-m-B-07384	Casă	Str. Bolyai Janos 6 și Str. Maniu iuliu 8	sec. XVIII - XIX	1
131			Imobil de raport	Str. Bolyai Janos 7 (în spatele Palatului Banffy)	sec. XIX	1A
132		CJ-II-m-B-07252	Casa profesorilor unitarieni	Str. Bolyai Janos 9 și Bd. 21 Decembrie 1989 10	sec. XVIII - XIX	1
133			Casă	Str. Bolyai Janos 10	sec. XIX	1A și 2
134			Casă	Str. Bolyai Janos 12	sec. XIX-XX	2
135	741	CJ-II-m-B-07281	Casă	Str. Borzești 1	sec. XX	1
136		CJ-II-m-B-07477	Palatul Sebestyen – Imobil de raport cu spații comerciale la parter, servicii la mezanin Cinema Arta și Librăria Universității Sediul primei Societăți maghiare de asigurare generală	Str. Brătianu I.C. 1, Piața Unirii 8 și Str. Universității 1-3	1912 - 1913	1
137		CJ-II-m-B-07370	Universitatea „Babeș Bolyai”, fostă Universitatea „Ferenc József”, fostă Universitatea Daciei Superioare „Regele Ferdinand I”	Str. Brătianu I.C. 2, Str. Kogălniceanu Mihail 1 și Str. Universității 5	1893 - 1903	1
138		CJ-II-m-B-07476	Casă (locuințe) și Banca Națională	Brătianu I.C. 3 și Piața Unirii 7	sec. XX	2 (cas a) și 1 (Ban ca Națio nală)
139		CJ-II-m-A-07388	Colegiul Academic	Str. I.C. Brătianu 4, Str. Kogălniceanu Mihail 3 și Str. Martonne, Em. de 1	1928 - 1936	1
140			Imobil cu apartamente	Str. I.C. Brătianu 4	interbelic	1A
141	742	CJ-II-m-B-07282	Casă stil baroc	Str. Brătianu I.C. 6	sec. XVIII	1
142			Casă	Str. Brătianu I.C. 7	sec. XIX	2
143	743	CJ-II-m-B-07283	Casă stil baroc	Str. Brătianu I.C. 8	sec. XVIII	1
144			Casă	Str. Brătianu I.C. 9	sec. XIX	2
145	744	CJ-II-m-B-07284	Casă	Str. Brătianu I.C. 10	sec. XIX	1
146			Casă	Str. Brătianu I.C. 13-15	sec. XVIII - XIX	1A
147	745	CJ-II-m-A-07285	Palatul Tholdalagy-Korda , azi Universitatea "Babeș-Bolyai" -administrația tehnică	Str. Brătianu I.C. 14	sec. XIX	1
148	746	CJ-II-m-B-07286	Casă	Str. Brătianu I.C. 16	sec. XVIII	1
149	747	CJ-II-m-B-07287	Casă	Str. Brătianu I.C. 18	sec. XVIII	1
150		CJ-II-m-B-07320	Casă	Str. Brătianu I.C. 19 și Bd. Eroilor 4	sec. XV - XVIII	1

151			Casă	Str. Brătianu I.C. 20	sec. XVIII-XIX	1A
152		CJ-II-m-B-07322	Imobil cu apartamente și casă	Str. Brătianu I.C. 21-23 și Bd. Eroilor 6-8	sec. XX și sec. XVIII - XIX	1A (Str. Brătianu I.C. 21-23) și 1 (Bd. Eroilor 6-8)
153	748	CJ-II-m-B-07288	Muzeul de Artă și Universitatea "Babeș-	Str. Brătianu I.C. 22	sec. XVIII	1
154	749	CJ-II-m-B-07289	Casă	Str. Brătianu I.C. 24	sec. XVIII	1
155			Academia Teologică Unită, azi Academia de Muzică „Gheorghe Dima”, retrocedată Bisericii Greco-catolice	Str. Brătianu I.C. 25 și Oberth Hermann 4 (fostă Tomis 4)	sec. XX	1A, 5 și 2
156	750	CJ-II-m-A-07290	Casa Aurarului	Str. Brătianu I.C. 27	sec. XVIII (cca. 1727)	1
157			Casă	Str. Brătianu I.C. 29	sec. XIX-XX	1A
158			Casă	Str. Brătianu I.C. 30	sec. XIX	1A/2
159			Casă	Str. Brătianu I.C. 31	sec. XIX	2
160			Casă	Str. Brătianu I.C. 32	sec. XIX	1A/2
161			Imobil cu apartamente „ABC”	Str. Brătianu I.C. 33	interbelic	2
162	751	CJ-II-m-B-07291	Casă	Str. Brătianu I.C. 34	sec. XVIII-XIX	1
163			Casă	Str. Brătianu I.C. 35-37	sec. XIX-XX	2
164			Casă	Str. Brătianu I.C. 41	sec. XVIII-XIX	1A
165			Casă	Str. Brătianu I.C. 43	sec. XVIII-XIX	2
166			Casă	Str. Brătianu I.C. 47	sec. XIX-XX	2
167			Casă	Str. Brătianu I.C. 49	sec. XIX-XX	2
168			Palatul Episcopiei Reformate	Str. Brătianu I.C. 51-53	sec. XVIII-XX	1A
169		CJ-II-m-B-07270	Casa Sombori	Str. Brătianu I.C.55, Str. Baba Novac 27 și Piata Ștefan cel Mare 14	1838 - 1840	1
170		CJ-II-m-B-07249	Colegiul unitarian, azi Liceul sanitar „Victor Babeș”, curtea și alte construcții regim parter	Str. Brassai Samuel 4 și Bd. 21 Decembrie 1989 7, colț cu Str. Dávid Ferenc (aripa istorică)	sec. XVIII - XIX și sec. XIX-XX (alte construcții, regim parter)	1 și 4
171		CJ-II-m-B-07249	Casă	Str. Brassai Samuel 4	sec. XVIII-XIX	1
172			Casă	Str. Brassai Samuel 5	sec. XVIII-XIX	1A
173			Bloc cu apartamente, Parohia Unitariană	Str. Brassai Samuel 6	interbelic	1A
174			Casă	Str. Brassai Samuel 7	sec. XIX-XX	2
175		CJ-II-m-B-07250 CJ-II-m-B-07251	Curte prevăzută cu gard și porți de fier forjat	Str. Brassai Samuel 8	1899-1901	1

176		CJ-II-m-B-07250	Colegiul Unitarian, azi Liceul Teoretic „Samuel Brassai”	Str. Brassai Samuel 10 și Bd. 21 Decembrie 1989 9	1899-1901	1
177			Imobil cu apartamente	Str. Brassai Samuel 15	interbelic	1A
178			Casă	Str. Brassai Samuel 16	sec. XIX-XX	1A
179	752	CJ-II-m-B-07292	Casa Kos Karoly	Str. Breaza 14	1900	1
180	753	CJ-II-m-B-07293	Moara veche de hârtie	Str. Calvaria 32	sec. XVIII	1
181			Colegiul Național „George Barițiu” (sala de sport)	Str. Chinezul Paul 1 și Str. Isac Emil 10 (corpul istoric și extinderea)	sec. XIX-XX	2
182			Casă	Str. Chinezul Paul 3	sec. XIX	2
183			Casă	Str. Chinezul Paul 4	sec. XIX	1A
184			Casă	Str. Chinezul Paul 5	sec. XIX	2
185			Casă, azi Universitatea Tehnică din Cluj-Napoca (Str. Isac Emil 12 și Str. Daicoviciu Constantin 15)	Str. Chinezul Paul (7)	sec. XIX	2
186	754	CJ-II-m-B-07294	Casă	Str. Clemenceau Georges 1	sec. XVII - XVIII	1
187			Casă, azi restaurant, cafenea și spații comerciale	Str. Clemenceau Georges 2	sec. XVIII - XIX	1A
188	755	CJ-II-m-B-07295	Casă	Str. Clemenceau Georges 3	sec. XVI	1
189			Casă (2 corpuri)	Str. Clemenceau Georges 4	sec. XIX-XX	2 și 4
190			Casă	Str. Clemenceau Georges 5	sec. XIX	1A
191			Casă	Str. Clemenceau Georges 7	sec. XIX	1A
192			Casă, azi cabinet notarial și avocațial	Str. Clemenceau Georges 8	sec. XIX	2
193	756	CJ-II-m-B-07296	Biblioteca Centrală Universitară	Str. Clinicilor 2	1906 - 1908	1
194	757	CJ-II-a-A-07297	Ansamblul clinicilor universitare	Str. Clinicilor 3	1900 - 1904	1
195	758	CJ-II-m-B-07298	Casă	Str. Coșbuc George 2	sec. XVIII	1
196			Casă, azi Autoritatea Națională pentru Protecția Consumatorilor. Comisariatul Regional pentru Protecția Consumatorilor Cluj	Str. Cotită 2	sec. XIX	2
197			Casă cu parter comercial	Str. Cotită 5-7 și Str. Regele Ferdinand 16	sec. XIX	1A
198			Casă	Str. Cotită 6	sec. XIX	1A
199			Casă	Str. Cotită 8	sec. XIX	2
200			Casă	Str. Cotită 10	sec. XIX	2
201	760	CJ-II-m-B-07300	Casa Kovary Laszlo	Str. Daicoviciu Constantin 1	sec. XIX	1
202			Casa Petrichevich-Horváth, fost sediu al Muzeului Ardelean, azi Muzeul Național de Istorie al Transilvaniei	Str. Daicoviciu Constantin 2 colț cu Piața Muzeului f.n.	sec. XIX	1A
203	761	CJ-II-m-B-07301	Casă	Str. Daicoviciu	sec. XVIII - XIX	1

				Constantin 3		
204	762	CJ-II-m-B-07302	Casă	Str. Daicoviciu Constantin 5	sec. XVIII - XIX	1
205			Casă (imobilul de colț)	Str. Daicoviciu Constantin 6 (imobilul din curte) și Str. Petrovici Octavian 22	sec. XIX	1A (pentru ambеле imobile)
206			Casă	Str. Daicoviciu Constantin 9	sec. XIX	2
207	763	CJ-II-m-B-07303	Institutul Politehnic	Str. Daicoviciu Constantin 15	sec. XIX	1
208	764	CJ-II-m-A-07304	Biserica "Nașterea Maicii Domnului"	Str. Dârjan Traian 89	1750	1
209		CJ-I-s-B-06921	Situl arheologic de la Cluj-Napoca, punct "Str. Deleu și Caragiale" (vezi detaliat începutul listei – situri arheologice)	Str. Deleu 1 Parcul arh. Deleu și Parcul Caragiale		
210	765	CJ-II-m-B-07241.06	Fragment din zidul primei incinte a orașului medieval	Str. Deleu 2-4	sec. XIII - XV	1
211	766	CJ-II-a-A-07305	Mănăstirea Franciscanilor	Str. Deleu 2-4	sec. XV - XVIII	1
212	767	CJ-II-m-A-07305.01	Biserica franciscană	Str. Deleu 2-4	sec. XV - XVIII	1
213		CJ-II-m-B-07495	Casa Mauksch-Hintz, azi Muzeul Național de Istorie a Transilvaniei, Colecția de Istorie a Farmaciei	Str. Regele Ferdinand 1 (fostă Str. Doja Gheorghe 1) și Piața Unirii 28	sec. XV - XVIII	1
214	768	CJ-II-m-B-07306.01	Biserica evanghelică	Str. Regele Ferdinand 2 (fostă Str. Doja Gheorghe 2)	1816 - 1822	1
215			Casă	Str. Regele Ferdinand 3	sec. XVIII - XIX	1A
216	769	CJ-II-m-B-07307	Casa barocă	Str. Regele Ferdinand 4	sec. XVI - XVIII	1
217	770	CJ-II-m-B-07308	Casă cu elemente renașcentiste	Str. Regele Ferdinand 5	sec. XVI - XVIII	1
218			Galeria Ferdinand	Str. Regele Ferdinand 6	sec. XX	2
219			Casă cu parter comercial	Str. Regele Ferdinand 7	sec. XIX	1A
220			Bancă, azi Ministerul Finanțelor, Trezoreria Cluj-Napoca	Str. Regele Ferdinand 8	sec. XX	2
221			Casă cu parter comercial	Str. Regele Ferdinand 9	sec. XIX	1A
222			Casă cu parter comercial	Str. Regele Ferdinand 11	sec. XIX	1A
223			Bloc cu apartamente și parter comercial	Str. Regele Ferdinand 12	înc. sec. XX	2
224			Casă cu parter comercial	Str. Regele Ferdinand 13	sec. XIX	1A
225			Casă cu parter comercial	Str. Regele Ferdinand 14, Str. Iosif Șt. O. 1-3	sec. XIX	2
226		CJ-II-m-B-07505	Imobil de raport cu parter comercial	Str. Regele Ferdinand 15 și Str. Zola Émile 1	sec. XX	1
227			Casă cu parter comercial	Str. Regele Ferdinand 16 și Str. Cotiță 5-7	sec. XIX	1A
228			Hotel și Magazin	Str. Regele	sec. XIX	1A

			„Parisien”, azi locuințe și parter comercial	Ferdinand 17		
229	771	CJ-II-m-B-07309	Casă	Str. Regele Ferdinand 19	sf. sec. XIX	1
230	772	CJ-II-m-B-07310	Hotel „Pannonia”	Str. Regele Ferdinand 19	sec. XVII - XIX	1
231			Hotel „Transilvania”, fost „Vlădeasa”	Str. Regele Ferdinand 20	sec. XIX	2
232			Casă	Str. Regele Ferdinand 21	sec. XIX	1A
233	773	CJ-II-m-B-07311	Casă	Str. Regele Ferdinand 25	sec. XVIII	1
234			Casă	Str. Regele Ferdinand 27	sec. XIX	1A
235			Casă	Str. Regele Ferdinand 29	sec. XIX	1A
236			Casă	Str. Regele Ferdinand 30 și Str. Tipografiei 1	sec. XIX	2
237		CJ-IV-m-B-07850	Sediul băncii „Economu”	Str. Regele Ferdinand 31 și Str. Petrovici Octavian 1 (fostă Poștei 1)	sec. XIX	1
238			Casă	Str. Regele Ferdinand 32 și Str. Șaguna Andrei 2	sec. XIX	1A
239	774	CJ-II-m-B-07312	Poștă	Str. Regele Ferdinand 33	sec. XIX	1
240	775	CJ-II-m-B-07313	Casa cu stema familiei Bathory	Str. Regele Ferdinand 34	sf. sec. XIX	1
241			Casa cu spații comerciale la parter, azi în totalitate spațiu comercial și farmacie pe colț	Str. Regele Ferdinand 36, colț cu Piața Mihai Viteazu	înc. sec. XX	2
242	776	CJ-II-m-B-07314	Palatul Szeki	Str. Regele Ferdinand 37	1893	1
243	777	CJ-II-m-B-07315	Palatul Babos	Str. Regele Ferdinand 38 și Piața Mihai Viteazu nr.1	sf. sec. XIX	1
244	778	CJ-II-m-B-07316	Tribunalul și Curtea de Apel	Calea Dorobanților 2 și Piața Stefan cel Mare nr.1	1902	1
245	779	CJ-II-m-B-07317	Casa Teleki	Bd. Eroilor 1 și Piața Unirii 32	sec. XV - XVIII	1
246	780	CJ-II-m-B-07318	Casă	Bd. Eroilor 2	1830 - 1840	1
247	781	CJ-II-m-B-07319	Casă	Bd. Eroilor 3	sec. XVI - XIX	1
248	782	CJ-II-m-B-07320	Casă	Bd. Eroilor 4 și Str. Brătianu .I.C. 19	sec. XV - XVIII	1
249	783	CJ-II-m-B-07321	Casă	Bd. Eroilor 5	sec. XV - XVIII	1
250	784	CJ-II-m-B-07322	Casă	Bd. Eroilor 6-8 și Str. Brătianu I.C. 21-23	sec. XVIII - XIX	1
251	785	CJ-II-m-B-07323	Casă	Bd. Eroilor 7	sec. XVI - XIX	1
252	786	CJ-II-a-B-07324	Mănăstirea minoriților	Bd. Eroilor 8-10	sec. XVI - XIX	1
253	787	CJ-II-m-B-07324.02	Claustrul mănăstirii minoriților	Bd. Eroilor 8 și str.I.C.Brătianu nr.25	sec. XV - XIX	1
254		CJ-II-m-B-07278	Casa în s-a născut Bolyai Janos	Bd. Eroilor 9 și Str. Bolyai Janos 1	sec. XV - XIX	1
255	788	CJ-II-m-B-07324.01	Biserica mănăstirii minorite, azi catedrala	Bd. Eroilor 10	sec. XVIII	1

			greco-catolică			
256			Casa Alvinczi Miko	Bd. Eroilor 11 și Str. Bolyai Janos 2	sec. XV - XIX	
257	789	CJ-II-m-B-07325	Casă	Bd. Eroilor 12 și str.Tomis nr.1	sec. XV - XIX	1
258	790	CJ-II-m-B-07326	Casă	Bd. Eroilor 13	sec. XV - XVI	1
259			casă	Bd. Eroilor 14	sec. XVIII - XIX	1A
260	791	CJ-II-m-B-07327	Casă	Bd. Eroilor 15	sec. XV - XIX	1
261	792	CJ-II-m-B-07328	Casa Tricesimei	Bd. Eroilor 16	sec. XVI - XIX	1
262	793	CJ-II-m-B-07329	Casă	Bd. Eroilor 17	sec. XV - XIX	1
263	794	CJ-II-m-B-07330	Casă	Bd. Eroilor 18	sec. XIX	1
264	795	CJ-II-m-B-07331	Casă	Bd. Eroilor 19	înc. sec. XIX	1
265	796	CJ-II-m-B-07332	Casa Katona	Bd. Eroilor 20	sec. XIX	1
266	797	CJ-II-m-B-07333	Casă	Bd. Eroilor 21	sec. XVI - XIX	1
267			Casă	Bd. Eroilor 22	sec. XIX	2
268	798	CJ-II-m-B-07334	Fosta casă a breslei cizmarilor	Bd. Eroilor 23-25	sec. XVI - XIX	1
269	799	CJ-II-m-B-07335	Casă	Bd. Eroilor 27	sec. XVI - XIX	1
270			Casă	Bd. Eroilor 28	sec. XVIII?-XIX	1A
271	800	CJ-II-m-B-07336	Casă	Bd. Eroilor 29	sec. XVI - XIX	1
272			Casă	Bd. Eroilor 30	sec. XVIII?-XIX	1A
273	801	CJ-II-m-B-07337	Casă	Bd. Eroilor 31	sec. XVI - XX	1
274	802	CJ-II-m-A-07338	Casa mică Banffy	Bd. Eroilor 32	sec. XVI - XIX	1
275	803	CJ-II-m-B-07339	Casă	Bd. Eroilor 33	sec. XVI - XIX	1
276			Imobil de raport cu parter comercial	Bd. Eroilor 34	sec. XIX	1A
277			Casă	Bd. Eroilor 35	sec. XVIII?-XIX	1A
278			Imobil de raport cu parter comercial – azi, Banca Transilvania	Bd. Eroilor 36	sec. XIX-XX	1A
279	804	CJ-II-m-B-07340	Casă	Bd. Eroilor 37	sec. XV - XIX	1
280	805	CJ-II-m-B-07341	Casă	Bd. Eroilor 38	1920	1
281			Casă	Bd. Eroilor 41	sec. XVIII(parter)-XX	1A
282	806	CJ-II-m-B-07342	Casă	Bd. Eroilor 42	sec. XX	1
283			Casă	Bd. Eroilor 43	sec. XIX-XX	2
284			Casă	Bd. Eroilor 44	sec. XIX-XX	1A
285			Imobil cu apartamente și parter comercial	Bd. Eroilor 45	interbelic	2
286			Imobil cu apartamente și parter comercial	Bd. Eroilor 46 și Str. Baba Novac 10-12	interbelic	1A
287			Casă	Bd. Eroilor 47	sec. XVIII-XIX	1A
288			Imobil de raport cu parter comercial	Bd. Eroilor 48	sec. XIX	1A
289			Imobil de raport cu parter comercial	Bd. Eroilor 49	sec. XX	1A
290		CJ-II-m-B-07269	Casa Toroczky	Bd. Eroilor 51 și Str. Baba Novac 6-8	sec. XVIII	1
291	807	CJ-II-m-B-07343	Casă	Str. Eroilor 51 și str.Baba Novac	sec. XIX	1

				nr.2-4		
292			Imobil cu apartamente și parter comercial	Str. Dávid Ferenc 2	sec. XX?	1A
293			Casă	Str. Dávid Ferenc 4	sec. XIX	2
294			Casă	Str. Dávid Ferenc 5	sec. XIX	2
295			Casă	Str. Dávid Ferenc 6	sec. XIX	2
296			Casă	Str. Dávid Ferenc 7	sec. XIX	2
297			Casă	Str. Dávid Ferenc 8	sec. XIX	2
298			Casă	Str. Dávid Ferenc 10	sec. XIX	2
299			Casă	Str. Dávid Ferenc 12	sec. XIX	2
300			Casă	Str. Dávid Ferenc 13	sec. XIX	1A
301			Casă	Str. Dávid Ferenc 14	sec. XIX-XX	2
302			Casă	Str. Dávid Ferenc 15	sec. XIX	2
303			Casă	Str. Dávid Ferenc 16 și Str. Tipografiei 10	sec. XIX	2
304			Casă	Str. Dávid Ferenc 17	sec. XIX	2
305			Casă	Str. Fortăreței 1	sec. XIX	1A
306			Casă	Str. Fortăreței 2 și Str. Napoca 13	sec. XIX	2
307			Casă	Str. Fortăreței 4	sec. XIX	2
308			Casă, azi locuințe și Restaurantul „Hanul Cetații”	Str. Fortăreței 6	sec. XIX	2
309	808	CJ-II-m-B-07344	Casă	Str. Fortăreței 8	sec. XVI	1
310			Casă 2 corpuri	Str. Fortăreței 12	sec. XVIII-XX	2 și 4
311						
312	809	CJ-II-m-B-07345	Gara Cluj-Napoca	Piața Gării 1	1870	1
313			Casă (curte, poartă fier forjat, stâlpi cu urne, mai multe corpuri clădire)	Str. Goldiș Vasile 1 (fostă Str. Agnita 1)	sec. XVIII-XX	1A
314	810	CJ-II-m-B-07346	Palatul Berde	Str. Horea 1	sf. sec. XIX	1
315	811	CJ-II-m-B-07347	Palatul Elian	Str. Horea 2	1891	1
316	812	CJ-II-m-B-07348	Casa de Comerț și Industrie	Str. Horea 3	1903	1
317	813	CJ-II-m-B-07349	Casa Urania	Str. Horea 4-6	1908	1
318	814	CJ-II-m-B-07350	Casă	Str. Horea 5	1910	1
319	815	CJ-II-m-B-07351	Casă	Str. Horea 19	sf. sec. XIX	1
320	816	CJ-II-m-B-07352	Facultatea de Filologie	Str. Horea 31	1905	1
321	817	CJ-II-m-B-07353	Casă	Str. Horea 37	1900	1
322	818	CJ-II-m-B-07354	Catedrala Arhiepiscopiei ortodoxe	Piața Iancu Avram 0	1923 - 1936	1
323	819	CJ-II-m-A-07355	Teatrul Național	Piața Iancu Avram 2	1904 - 1906	1
324			Casă	Piața Iancu Avram 2	sf. sec XIX	1A
325			Casă	Piața Iancu Avram 4	sec XIX	1A
326			Imobil cu apartamente și parter comercial - farmacie	Piața Iancu Avram 5 și Str. Maniu Iuliu 42	înc. sec. XX	2

327			Bancă, azi locuințe	Piața Iancu Avram 6 și Str. Maniu Iuliu 45	sec. XIX	1A
328			Casă, fostul sediu al Lojei Masonice Unio	Piața Iancu Avram 7 și Str. Baba Novac 9	1888-1889	1A
329			Casă	Piața Iancu Avram 8	sec. XIX-XX	2
330		CJ-II-m-B-07267	Prefectura Cluj-Napoca	Piața Avram Iancu nr.12 și Bd. 21 Decembrie 1989 59	1910	1
331			Institutul Teologic Reformat, azi Facultatea de Teologie Ev.-Reformată	Piața Iancu Avram 13	sec. XIX	1A
332	820	CJ-II-m-B-07357	Casă	Piața Iancu Avram 14	sec. XIX	1
333			Casă	Piața Iancu Avram 15	sec. XIX	1A
334	821	CJ-II-m-B-07358	Sediul Direcției regionale CFR	Piața Iancu Avram 16	sf. sec. XIX	1
335			Sediul Direcției regionale CFR	Piața Iancu Avram 17	sf. sec. XIX-XX	2
336	822	CJ-II-m-B-07359	Arhiepiscopia ortodoxă a Vadului, Feleacului și Clujului	Piața Iancu Avram 18A	sec. XIX	1
337	823	CJ-II-m-B-07360	Administrația Financiară	Piața Iancu Avram 19 și str. Dorobanților nr.1	sec. XIX	1
338	824	CJ-II-m-B-07356	Casa Bogdanffy	Str. Iancu Avram 1	sec. XVIII	1
339			Casa	Str. Iancu Avram 2	sec. XIX	2
340			Imobil cu apartamente	Str. Iancu Avram 3	interbelic	1A
341			Imobil de raport	Str. Iancu Avram 5	înc. sec. XX	1A
342			Casă	Str. Iancu Avram 6	sec. XIX	2
343			Casă, azi Liceul de Muzică „Sigismund Toduță” și Facultatea de Teologie Ortodoxă, U.B.-B.	Str. Iancu Avram 7	sec. XIX	1A
344			Casă	Str. Iancu Avram 8	sec. XIX	1A
345	825	CJ-II-m-A-07242.01	Bastionul Postăvarilor	Str. Iancu Avram 9	sec. XV	1
346	826	CJ-II-m-B-07361	Casă	Str. Iancu Avram 10	sec. XIX	1
347			Primul cămin studentesc din Cluj, fost „Mensa Academica”, fost Căminul „Avram Iancu” și „Gabor Aron” (1940-44), azi Facultatea de Drept U.B.-B. (fragment din zidul celei de a doua incinte a orașului medieval, pe limita de parcelă)	Str. Iancu Avram 11 și Str. Potaisa 1-3 (CJ-II-m-A-07242.05)	sec. XV-XX(1909-1910)	1/1 A
348	827	CJ-II-m-A-07242.02	Bastionul Cizmarilor	Str. Iancu Avram 13	sec. XV	1
349			Casă	Str. Iancu Avram 14	sec. XIX	1A
350	828	CJ-II-m-B-07362	Tipografia Liceului reformat (zid de incintă medievală pe limita de parcelă)	Str. Iancu Avram 13-15	sec. XIX	1
351			Casă	Str. Iancu Avram 16	sec. XIX	1A
352		CJ-IV-m-B-07838	Casa în care a locuit Avram Iancu	Str. Iancu Avram 17	sec. XIX	1
353	829	CJ-II-m-B-07363	Casă	Str. Iancu Avram 16-18	sec. XX	1



354	830	CJ-II-m-A-07242.04	Turnul Zidarilor și fragment din zidul celei de a doua incinte a orașului medieval	Str. Iancu Avram 17	sec. XV	1
355	831	CJ-II-m-B-07364	Casă (zid de incintă medievală pe limita de parcelă )	Str. Iancu Avram 19 și Calea Dorobanților nr.19	sec. XIX	1
356	832	CJ-II-m-B-07365	Casă, fost hotel Biazini	Str. Iancu Avram 20	sec. XIX	1
357	833	CJ-II-m-B-07366	Casă	Str. Iancu Avram 21	sec. XVIII	1
358	834	CJ-II-m-B-07367	Casă	Str. Iancu Avram 23	înc. sec. XIX	1
359			Palatul Bethlen și grădina Bethlen, dinspre Str. Iancu Avram	Str. Iancu Avram f.n. și Str. Kogălniceanu Mihail 8	1780, refăcut după incendiul din 1798	1A
360			Casă (zid de incintă medievală pe limita de parcelă)	Str. Iancu Avram 25	înc. sec. XX	1A
361			Casă (zid de incintă medievală pe limita de parcelă)	Str. Iancu Avram 27	sec. XIX	2
362		CJ-IV-s-B-07839	Cimitirul „Hajongard” (Házsongárd, magh.), azi Cimitirul Central	Str. Iancu Avram 28	sec. XVI-XXI	1
363			Sală de sport	Str. Iancu Avram f.n., colț cu Str. Kovacs Dezso	sec. XIX	1A
364			Casă	Str. Iancu Avram 32	sec. XIX	2
365			Colegiul Reformat Nou, azi Liceul Teoretic „Gheorghe Șincai”	Str. Iancu Avram 33	1902	1A
366			Casă	Str. Iancu Avram 48	interbelic	2
367			Casă	Str. Iancu Avram 56	sec. XIX-XX	2
368			Casă	Str. Iancu Avram 60	sec. XX	2
369			Casă	Str. Iancu Avram 62	sec. XX	2
370			Casă	Str. Iancu Avram 64 colț cu Str. Aviator Bădescu	sec. XX	2
371			Colegiul Național „George Coșbuc”, azi corpul vechi fiind proprietatea Episcopiei Greco-Catolice de Cluj-Gherla	Str. Iancu Avram 70-72 (trei corpuri de clădire)	sec. XX-XXI	2/4
372			Liceul de Coregrafie și Artă Dramatică „Octavian Stroia”	Str. Iancu Avram f.n. și Calea Turzii 2	sec. XX	2
373			Casă cu parter comercial	Str. Iosif Șt. O. 1-3, Str. Regele Ferdinand 14	sec. XIX	2
374			Casă, azi locuințe și spații comerciale	Str. Isac Emil 1	sec. XIX	2
375			Bloc cu apartamente	Str. Isac Emil 2	sec. XX-XXI	2
376	835	CJ-II-m-B-07368	Casă	Str. Isac Emil 4	sec. XX	1
377			Casă	Str. Isac Emil 5	sec. XIX	1A
378			Casă	Str. Isac Emil 6	sec. XIX	2
379			Casă	Str. Isac Emil 7	sec. XIX	1A
380			Casă	Str. Isac Emil 8	interbelic	2

381			Casă	Str. Isac Emil 9	sec. XIX	1A
382	836	CJ-II-m-B-07241.05	Fragment din zidul primei incinte a orașului medieval	Str. Isac Emil 10 și Str. Pavel Chinezu 5	sec. XIII - XV	1
383			Colegiul Național „George Barițiu” (corpul istoric, corpul nou și sala de sport)	Str. Isac Emil 10 și Str. Chinezul Paul 1	sec. XIX	1A și 2
384		CJ-II-m-B-07303	Academia Comercială, azi Universitatea Tehnică din Cluj-Napoca	Str. Isac Emil 12 și Str. Daicoviciu Constantin 15	1886-1887	1
385		CJ-IV-m-B-07841	Sediul Consiliului Dirigent în perioada 1919- 1920	Str. Isac Emil 13	sec. XVIII - XIX	1
386	837	CJ-II-m-B-07369	Casă cu elemente de decorațiune interioară în stil Secession	Str. Isac Emil 14	1904	1
387			Casă	Str. Isac Emil 15	interbelic	2
388			Casă	Str. Isac Emil 16-18	sec. XX	2
389			Academia Comercială II, azi Colegiul Economic „Iulian Pop”	Str. Isac Emil 19	1893	1A
390			Imobil de raport stil Secesion	Str. Isac Emil 21	înc. sec. XX	1A
391			Casă, azi locuințe și parter comercial	Str. Isac Emil 22, colț cu Str. Barițiu George f.n.	sec. XIX	2
392		CJ-IV-m-B-07842	Casa în care au locuit frații Isac	Str. Isac Emil 23	sec. XIX	1
393			Bloc cu apartamente; la parter birouri și agenția de bilete de la Opera Maghiară de Stat și Teatrul Maghiar de Stat	Str. Isac Emil 24	interbelic	2
394		CJ-IV-m-B-07843	Casa în care a locuit Iuliu Coroianu	Str. Isac Emil 25	sec. XIX	1
395		CJ-IV-m-B-07844	Sediul primului studio cinematografic din Transilvania	Str. Isac Emil 26-28	sec. XX	1
396			Casă, azi grădiniță	Str. Joliot-Curie Frédéric 1	sec. XIX	2
397			Imobilul de raport Haller Rezzo	Str. Joliot-Curie Frédéric 2 și Bd. 21 Decembrie 1989 11	sec. XIX	1A
398	759	CJ-II-m-B-07299	Casă	Str. Joliot-Curie Frédéric 3	sec. XX	1
399			Casă, azi grădiniță (două clădiri)	Str. Joliot-Curie Frédéric 4 și Str. Tipografiei 22 (corpul vechi, imobil de colț) și Str. Joliot-Curie Frédéric 4 (corpul nou, colț cu Str. Brassai Samuel)	sec. XIX și sec. XXI	1A (corpul vechi) și 5 (corpul nou)
400		CJ-III-m-A-07815	Statuie ecvestră „Sfântul Gheorghe ucigând balaurul”	Str. Kogălniceanu Mihail 0	1373	1
401	838	CJ-II-m-B-07370	Universitatea „Babeș Bolyai”, fostă Universitatea „Ferenc József”, fostă Universitatea Daciei Superioare „Regele Ferdinand I”	Str. Kogălniceanu Mihail 1, Str. Brătianu I.C. 2 și Str. Universității 5	1893 - 1903	1

402	839	CJ-II-m-A-07371	Liceul "Bathory", fost liceu al Piaristilor	Str. Kogălniceanu Mihail 2 și str. Universității nr.7-9	1734-1735 Covictus nobilium; 1817-1821 corpul neoclasic	1
403		CJ-II-m-A-07388	Colegiul Academic	Str. Kogălniceanu Mihail 3, Str. Martonne, Em. de 1 și Str .I.C. Brătianu 4	1928 - 1936	1
404	840	CJ-II-m-B-07372	Casă (zid incinta medievală pe limita de parcelă)	Str. Kogălniceanu Mihail 4	sf. sec. XVIII	1
405	841	CJ-II-m-B-07373	Casă	Str. Kogălniceanu Mihail 5	sf. sec. XVIII	1
406	842	CJ-II-m-B-07374	Casă (zid de incintă medievală pe limita de parcelă)	Str. Kogălniceanu Mihail 6	sec. XVIII	1
407	843	CJ-II-m-A-07375	Palatul Teleki	Str. Kogălniceanu Mihail 7	1790 - 1795	1
408			Palatul Bethlen și grădina Bethlen, dinspre Str. Iancu Avram	Str. Kogălniceanu Mihail 8 și Str. Iancu Avram 25	1780, refăcut după incendiul din 1798	1A
409	844	CJ-II-m-B-07376	Liceul „Emil Racoviță”	Str. Kogălniceanu Mihail 9-11	sec. XVI - XIX	1
410	845	CJ-II-m-B-07377	Arhivele Statului Cluj-Napoca . (zid de incintă medievală pe limita de parcelă)	Str. Kogălniceanu Mihail 10	sec. XVIII (corpul vechi) și 1968 (clădirea nouă)	1 (corpul vechi) și 4 (clădirea nouă)
411	846	CJ-II-a-A-07378	Casele Profesorilor reformați	Str. Kogălniceanu Mihail 13, 15, 17, 19	sec. XVIII	1
412	847	CJ-II-m-A-07378.01	Casă	Str. Kogălniceanu Mihail 13	1790 - 1802	1
413	848	CJ-II-m-B-07379	Colegiul reformat, azi Liceul Ady Șincai NU MAI E VALABIL	Str. Kogălniceanu Mihail 14	sec. XVII	1
414	849	CJ-II-m-A-07378.02	Casă	Str. Kogălniceanu Mihail 15	1790 - 1802	1
415		CJ-II-m-B-07379	Colegiul Reformat, azi Liceul Teologic Reformat	Str. Kogălniceanu Mihail 16	1781-1801 (fațada), lucrările se încheie abia după 1814	1
416	850	CJ-II-m-A-07380	Biserica reformată Matia	Str. Kogălniceanu Mihail 16	1486 - 1494, ref. 1644	1
417	851	CJ-II-m-A-07378.03	Casă	Str. Kogălniceanu Mihail 17	1790 - 1802	1
418	852	CJ-II-m-B-07381	Casă - Tipografia Colegiului reformat	Str. Kogălniceanu Mihail 18 și Str. Baba Novac 36	sec. XVIII	1
419	853	CJ-II-m-B-07378.04	Casă	Str. Kogălniceanu Mihail 19	1790 - 1802	1
420	854	CJ-II-m-B-07382	Casa parohială a bisericii reformate	Str. Kogălniceanu Mihail 23	1751	1
421			Casă	Str. Kogălniceanu Mihail 25-27	sec. XVIII-XIX	1A
422		CJ-II-m-B-07416	Prefectura județului Cluj	Str. Maior Petru 2-4 și Calea Moților 1-3	sec. XIX	1
423			Palatul Wesselényi Stefanie	Str. Maior Petru 6-8	sec. XIX-XX; anul reconstrucției 1892	1A

424			Bloc cu apartamente	Str. Maior Petru 7	sec. XX	2
425			Casă	Str. Maior Petru 9	sec. XIX-XX	2
426			Casă	Str. Maior Petru 11	sec. XIX-XX	2
427			Casă, azi Q Cafe și servicii	Str. Maior Petru 13	sec. XIX	1A
428	855	CJ-II-a-A-07383	Palatele „Status-ului romano-catolic”	Str. Maniu Iuliu 1-6	1902	1
429	856	CJ-II-a-A-07383.01	Palatele „Status-ului romano-catolic”	Str. Maniu Iuliu 1, 3 și 5	1902	1
430	857	CJ-II-a-A-07383.02	Palatele „Status-ului romano-catolic”	Str. Maniu Iuliu 2, 4 și 6	1902	1
431			Casă, azi spații comerciale	Str. Maniu Iuliu 7	sec. XIX	2
432	858	CJ-II-m-B-07384	Casă	Str. Maniu Iuliu 8 și Str. Bolyai Janos 6	sec. XVIII - XIX	1
433	859	CJ-II-m-B-07385	Casă	Str. Maniu Iuliu 9	sec. XVI - XIX	1
434			Casă, azi spații comerciale	Str. Maniu Iuliu 10	sec. XIX-XX	2
435			Casă, azi locuințe și servicii	Str. Maniu Iuliu 11	sec. XX	1A
436			Casă, azi „Enigma Cafe”	Str. Maniu Iuliu 12	sec. XX	2
437			Casă	Str. Maniu Iuliu 13	sec. XX	1A
438		CJ-II-m-B-07331	Casă	Str. Maniu Iuliu 14 și Bd. Eroilor 19	înc. sec. XIX (casa) și sf. sec XIX (poarta)	1
439			Casă	Str. Maniu Iuliu 15	sec. XIX	1A
440	860	CJ-II-m-B-07386	Casa în care s-a născut Carol Popp de Szathmary	Str. Maniu Iuliu 17	sec. XVIII	1
441		CJ-II-m-B-07334	Casă, azi grădiniță Magazii, depozite, spații comerciale	Str. Maniu Iuliu 18 și Bd. Eroilor 23, 25	sec. XIX (casa) sec. XX (magaziile și depozitele)	1/1 A (casa)
442			Casă	Str. Maniu Iuliu 19	sec. XIX	1A
443			Casă	Str. Maniu Iuliu 20	sec. XVIII-XIX	1A
444			Casă	Str. Maniu Iuliu 21	sec. XIX	2
445			Casă	Str. Maniu Iuliu 22	sec. XVIII-XX	1A
446			Casă	Str. Maniu Iuliu 23	interbelic	2
447			Casă	Str. Maniu Iuliu 24	interbelic	2
448			Liceul de Coregrafie si Arta Dramatica „Octavian Stroia” Cluj-Napoca	Str. Maniu Iuliu 25	interbelic	2
449			Casă	Str. Maniu Iuliu 26	sec. XIX	1A
450			Casă	Str. Maniu Iuliu 27	interbelic	2
451			Imobil cu apartamente	Str. Maniu Iuliu 28	sec. XIX-XX	1A
452			Casă	Str. Maniu Iuliu 29	sec. XX	1A
453			Imobil cu apartamente	Str. Maniu Iuliu 30	sec. XX	2
454			Casa în Care a locuit Radu Stanca	Str. Maniu Iuliu 31	sec. XIX	1A
455			Casă, Fundația Galeria de Artă 32, Carol Pleșa	Str. Maniu Iuliu 32	sec. XVIII-XX	1A
456			Imobil cu apartamente	Str. Maniu Iuliu 33	interbelic	2
457	861	CJ-II-m-B-07387	Casă	Str. Maniu Iuliu 34	sec. XVIII	1
458			Casă	Str. Maniu Iuliu 35	sec. XIX	2
459			Casă	Str. Maniu Iuliu 36	sec. XIX	1A
460			Casă	Str. Maniu Iuliu 37	sec. XIX	2

461			Casă	Str. Maniu Iuliu 38	sec. XIX	1A
462			Casă	Str. Maniu Iuliu 39	sec. XIX	1A
463		CJ-II-m-B-07343	Casă – imobil cu apartamente	Str. Maniu Iuliu 40 și Str. Baba Novac 4	sec. XIX	1
464			Casă	Str. Maniu Iuliu 41	sec. XIX	1A
465			Imobil cu apartamente și parter comercial - farmacie	Str. Maniu Iuliu 42 și Piața Iancu Avram 5	înc. sec. XX	2
466			Casă	Str. Maniu Iuliu 43	sec. XIX	1A
467			Casă	Str. Maniu Iuliu 45 și Piața Iancu Avram 6	sec. XIX	1A
468	862	CJ-II-m-A-07388	Casa universitarilor, azi Colegiul academic	Str. Martonne, Em. de 1 și str. I.C.Brătianu nr.4	1928 - 1936	1
469	863	CJ-II-m-B-07389	Casă	Str. Matei Corvin 1 și Str. Memorandumului 2	sec. XVIII	1
470	864	CJ-II-m-B-07390	Casă	Str. Matei Corvin 2 și Piața Unirii 18	sec. XVI - XX	1
471	865	CJ-II-m-B-07391	Casă	Str. Matei Corvin 3	sec. XVIII	1
472	866	CJ-II-m-B-07392	Casa principelui Transilvaniei Stefan Bocskay, azi Universitatea „Sapientia” .(fragmente din zidul incintei medieval în subsol)	Str. Matei Corvin 4	sec. XVI - XIX	1
473	867	CJ-II-m-A-07393	Casa Matia, azi Academia de Arte Vizuale "Ion Andreescu"	Str. Matei Corvin 6	sec. XV - XVIII	1
474	868	CJ-II-m-B-07394	Vama veche	Str. Mănășturului 1	1748	1
475	869	CJ-II-m-B-07395	Mănăstirea iezuită	Str. Mănășturului 9	sec. XVI	1
476	870	CJ-II-m-A-07396	Biserica Mănăștur-Calvaria	Str. Mănășturului 12	sec. XIII - XIX	1
477	871	CJ-II-m-B-07397	Banca „Alpha”	Str. Memorandumului 1	1893	1
478		CJ-II-m-B-07389	Casă	Str. Memorandumului 2 și Str. Matei Corvin 1	sec. XVIII	1
479			Imobil de raport	Str. Memorandumului 3	înc. sec. XX	1A
480		CJ-IV-m-B-07848	Casa în care a locuit Frantz Liszt	Str. Memorandumului 4	sec. XIX	1
481			Casă	Str. Memorandumului 5	sec. XIX	1A
482	872	CJ-II-m-B-07399	Casă	Str. Memorandumului 6	sec. XIX	1
483	873	CJ-II-m-B-07400	Casă	Str. Memorandumului 7	sec. XVIII - XX	1
484	874	CJ-II-m-B-07401	Casă	Str. Memorandumului 8	1846	1
485			Casă	Str. Memorandumului 9	sec. XIX	1A
486			Casa Paget, imobil de raport, cu parter comercial. Aici a locuit cuplul celebru Wesselényi Polixena și Paget János (John)	Str. Memorandumului 10	sec. XIX	1A
487	875	CJ-II-m-B-07402	Casă	Str. Memorandumului 11-13 și Str. Rațiu	sec. XVI - XIX	1

				Ion 2		
488	876	CJ-II-m-B-07403	Sediul fostei Casine române, azi locuință	Str. Memorandumului 12	sec. XVIII	1
489			Casă	Str. Memorandumului 14	sec. XVIII - XIX	1A
490	877	CJ-II-m-B-07404	Casă	Str. Memorandumului 15	sec. XVI - XVII	1
491			Casă	Str. Memorandumului 16	sec. XVIII - XIX	1A
492	878	CJ-II-m-B-07405	Casă	Str. Memorandumului 17	sec. XIX	1
493			Casă	Str. Memorandumului 18	sec. XIX	1A
494	879	CJ-II-m-B-07406	Casa Lupaș	Str. Memorandumului 19	sec. XVIII	1
495			Casa Banffy de Borșa	Str. Memorandumului 20 și Str. Fulicea Virgil 17	sec. XIX	1A
496	880	CJ-II-m-B-07407	Casa în care s-a judecat procesul memorandiștilor, azi Muzeul Etnografic al Transilvaniei ("Reduta")	Str. Memorandumului 21	1810 - 1812	1
497	881	CJ-II-m-B-07408	Casă, azi Liceul economic	Str. Memorandumului 22	1788	1
498	882	CJ-II-m-B-07409	Casă	Str. Memorandumului 23	1740	1
499			Casă	Str. Memorandumului 24	sec. XIX	1A
500			Casă	Str. Memorandumului 25	sec. XVI-XIX	1
501			Palatul Electrica – bloc cu apartamente, azi SC Filiala de Furnizare a Energiei Electrice „Electrica Furnizare Transilvania Nord” SA	Str. Memorandumului 27 și Str. Șincai Gheorghe 1	1930	2
502			Banca Austro Ungară („Osztérák-Magyar Bank”), azi Rectoratul Universității Tehnice din Cluj-Napoca	Str. Memorandumului 28	1904	1A
503	883	CJ-II-m-B-07410	Casă	Str. Micu Klein I. 6	sf. sec. XVIII	1
504			Casă	Str. Micu Klein I. 8	sec. XVIII	1A
505			Casă	Str. Micu Klein I. 9	sec. XIX	2
506	884	CJ-II-m-B-07411	Casă	Str. Micu Klein I. 12	sec. XVIII	1
507			Casă	Str. Micu Klein I. 14	sec. XIX	2/4
508	885	CJ-II-m-B-07412	Casă, azi locuințe și cafenea Cafe Bulgakov	Str. Micu Klein I. 15	sec. XVIII - XIX	1

509			Casă	Str. Micu Klein I. 16	sec. XVIII - XIX	2
510	886	CJ-II-m-B-07413	Casă, azi Cafe Bulgakov	Str. Micu Klein I. 17	sec. XIX	1
511			Casă	Str. Micu Klein I. 19	sec. XIX-XX	2
512			Casă	Str. Micu Klein I. 21	sec. XIX	2
513			Casă, servicii medicale „Med Center”	Str. Micu Klein I. 22	sec. XXI	2
514			Casă, azi „Piccadilly Pies Wine” fost „Oscar Club”	Str. Micu Klein I. 23	sec. XIX-XX	2
515			Casă	Str. Micu Klein Samuil 1 și Str. Memorandumului 25	sec. XVI-XIX	1
516			Casă	Str. Micu Klein Samuil 2	sec. XIX	1A
517			Casă	Str. Micu Klein Samuil 3	sec. XIX	2
518			Casă	Str. Micu Klein Samuil 6	sec. XIX-XX	2
519			Casă	Str. Micu Klein Samuil 7	sec. XIX-XX	2
520		CJ-II-m-B-07414	Casă	Str. Micu Klein Samuil 8 și Str. Șincai Gheorghe 13	sec. XVIII - XIX	1
521		CJ-II-m-B-07448	Casă	Str. Micu Klein Samuil 12 și Str. Napoca 18	sec. XVIII	1
522	888	CJ-II-m-B-07416	Prefectura județului Cluj	Calea Moșilor 1-3	sec. XIX	1
523	889	CJ-II-m-B-07417	Casă	Calea Moșilor 4	sec. XVIII	1
524	890	CJ-II-m-B-07418	Casă	Calea Moșilor 8	sec. XIX	1
525	891	CJ-II-m-B-07419	Casă	Calea Moșilor 24	1832	1
526	892	CJ-II-m-B-07420	Casă	Calea Moșilor 27	sec. XIX	1
527	893	CJ-II-m-B-07421	Casă	Calea Moșilor 29	sec. XIX	1
528	894	CJ-II-m-B-07422	Casa în care a locuit Ilie Măcelaru	Calea Moșilor 32	sec. XIX	1
529	895	CJ-II-m-B-07423	Casă	Calea Moșilor 54	sec. XIX	1
530	896	CJ-II-m-B-07424	Casă	Calea Moșilor 69	sec. XVIII	1
531	897	CJ-II-m-B-07425	Casă	Calea Moșilor 70	sec. XIX	1
532	898	CJ-II-m-B-07426	Liceu	Calea Moșilor 82	1900	1
533	899	CJ-II-m-B-07427	Biserica reformată	Calea Moșilor 84	1913	1
534	900	CJ-II-m-B-07428	Casă	Calea Moșilor 94	sec. XVIII - XIX	1
535	901	CJ-II-m-B-07429	Casă	Calea Moșilor 104	sec. XVIII	1
536	902	CJ-II-m-B-07430	Casă	Calea Moșilor 137	sec. XVIII	1
537	903	CJ-II-m-B-07431	Casă	Str. Mureșanu Andrei 15	sec. XX	1
538	904	CJ-II-m-B-07432	Casă	Str. Mureșanu Andrei 16	1911	1
539	905	CJ-II-m-B-07433	Casă	Str. Mureșanu Andrei 20	1906	1
540		CJ-III-m-B-07816	Obeliscul Carolina	Piața Muzeului 0	Inaugurat la 4 oct 1831; mutat aici în 1898	
541			Casă	Piața Muzeului 1	sec. XIX-XX	2
542			Casă	Piața Muzeului 2	sec. XVIII-XIX	2
543			Casă	Piața Muzeului 3	sec. XIX-XX	2

544	906	CJ-II-m-B-07434	Palatul Mikes	Piața Muzeului 4	sec. XVIII	1
545	907	CJ-II-m-B-07435	Casă	Piața Muzeului 5	sec. XVII - XX	1
546	908	CJ-II-m-B-07436	Hotel „New York”, fost „Național”, azi fost Hotel „Continental"	Str. Napoca 1	1895	1
547	909	CJ-II-m-B-07437 CJ-II-m-B-07478	Palatul Bornemisza	Str. Napoca 2-4 și Piața Unirii 9	sec. XV - XIX	1
548	910	CJ-II-m-B-07438	Casă	Str. Napoca 3	sec. XVIII - XIX	1
549	911	CJ-II-m-B-07439	Casă	Str. Napoca 5	sec. XVIII - XIX	1
550	912	CJ-II-m-B-07440	Casă	Str. Napoca 6	sec. XVI - XIX	1
551		CJ-II-m-B-07441	Casă	Str. Napoca 7	sec. XIX	1
552	913		Casă; în curte a funcționat Prima școală românească	Str. Napoca 8	sec. XVI-XIX	1
553	914	CJ-II-m-B-07442	Casă	Str. Napoca 9	sec. XVI - XVIII	1
554	915	CJ-II-m-B-07443	Casă	Str. Napoca 10	sec. XIX	1
555	916	CJ-II-m-B-07444	Institutul de Istorie Națională	Str. Napoca 11	sec. XVIII - XIX	1
556	917	CJ-II-m-B-07445	Casă	Str. Napoca 12	1905	1
557			Casă	Str. Napoca 13 și Str. Fortăreței 2	sec. XIX	2
558	918	CJ-II-m-B-07446	Casă	Str. Napoca 14	sec. XVIII - XIX	1
559	919	CJ-II-m-B-07447	Casă, azi Restaurant „Napoca 15"	Str. Napoca 15	sec. XVIII	1
560			Casă, azi locuințe și Sediul ziarului „Făclia” și R.A.- A.P.P.S. – S.R.P. „VICTORIA” CLUJ-NAPOCA	Str. Napoca 16	sec. XIX	1A
561			Casă	Str. Napoca 17	sec. XVIII - XIX	1A
562	920	CJ-II-m-B-07448	Casă	Str. Napoca 18 și Str. Micu Klein Samuil 12	sec. XVIII	1
563			Casă	Str. Napoca 19	sec. XVIII - XIX	1A
564			Casă	Str. Napoca 21	sec. XVIII - XIX	1A
565			Casă	Str. Napoca 23	sec. XIX	2
566			Casă	Str. Napoca 25	sf. sec. XVIII - XIX	1A
567			Imobil cu apartamente (bloc)	Str. Napoca 27, colț cu Str. Potaisa	înc. sec. XX	2
568	921	CJ-II-m-B-07449	Casă	Str. Paris 79	1920	1
569	922	CJ-II-m-B-07450	Clinica medicală	Str. Pasteur 1	1900	1
570	923	CJ-II-m-B-07451	Institutul de Igienă	Str. Pasteur 6	1900	1
571						
572	924	CJ-II-m-B-07452	Casă	Str. Fulicea Virgil 2 (fostă Str. Petroșeni 2)	sec. XVI - XIX	1
573	925	CJ-II-m-B-07241.03	Fragment din zidul primei incinte a orașului medieval	Str. Fulicea Virgil 1-3 (fostă Str. Petroșeni 1-3)	sec. XIII	1
574			Casa arhitectului Remenyik Karoly	Str. Fulicea Virgil 6	cca. 1900	1A
575			Casă	Str. Fulicea Virgil 7	sec. XIX	2
576			Casă	Str. Fulicea Virgil 8	sec. XIX	2
577			Casă	Str. Fulicea Virgil 9	sec. XIX	2



578			Casă	Str. Fulicea Virgil 11	sec. XIX	2
579	926	CJ-II-m-A-07241.04	Fragment din zidul primei incinte a orașului medieval	Str. Petroșeni 21-23	sec. XIII	1
580			Casă	Str. Fulicea Virgil 21	sec. XIX	2
581			Casă	Str. Fulicea Virgil 23	sec. XIX	2
582		CJ-IV-m-B-07850	Sediul băncii „Economu”	Str. Petrovici Octavian 1 (fostă Poștei 1)	sec. XIX	1
583			Palatul Telefoanelor, azi sediul romtelecom	Str. Petrovici Octavian 2	sec. XX	2
584			Casă	Str. Petrovici Octavian 3	sec. XIX	2
585		CJ-II-m-B-07435	Casă	Str. Petrovici Octavian 5 și Piața Muzeului 5	sec. XVII - XX	1
586			Muzeul de Istorie a Transilvaniei (corpul nou)	Str. Petrovici Octavian 9-11 (f.n.)	sec. XX	2
587			Case	Str. Petrovici Octavian 17	sec. XIX	1A
588			Casă	Str. Petrovici Octavian 18 și Str. Barițiu George 27	sec. XIX	1A
589			Casă	Str. Petrovici Octavian 20	sec. XX	2
590			Casă (imobilul de colț)	Str. Petrovici Octavian 22 și Str. Daicoviciu Constantin 6 (imobilul din curte)	sec. XIX	1A (pentru ambеле imobile)
591	927	CJ-II-m-A-07242.05	Fragment din zidul celei de a doua incinte a orașului medieval	Str. Potaissa 1-3	sec. XV	1
592			Casă și fragment din zidul celei de a doua incinte a orașului medieval	Str. Potaissa 5	sec. XIX și sec. XV	2 (casă) și 1 (fragment din zidul celei de a doua incinte a orașului medieval)
593			Casă	Str. Potaissa 6	sec. XVIII-XX	2
594			Casă și fragment din zidul celei de a doua incinte a orașului medieval	Str. Potaissa 7	sec. XIX și sec. XV	2 (casă) și 1 (fragment din zidul celei de a doua incinte a orașului medieval)
595			Casă (mai multe corpuri)	Str. Potaissa 10	sec. XIX și XX	2 și 4

596			Casă, azi demolată și fragment din zidul celei de a doua incinte a orașului medieval	Str. Potaissa 15	Sec. XV	1 (fragment din zidul celei de a doua incinte a orașului medieval)
597		CJ-II-m-B-07402	Casă	Str. Rațiu Ion 2 și Str. Memorandumului 11-13	sec. XVI - XIX	1
598			Casă	Str. Rațiu Ion 4	sec. XIX	2
599		CJ-II-m-B-07483	Casă	Str. Rațiu Ion 5 și Piața Unirii 14	sec. XV-XIX	1
600		CJ-II-m-B-07480	Casa Wass Otilia. Fostă proprietate a Societății Muzeului Ardelean. Casa în care a locuit Bölöni Farcas Sandor A fost locuința și a adăpostit colecția Prof. Dr. Ion Chiricuță.	Str. Rațiu Ion 7 și Piața Unirii 11	sec. XVIII și XIX	1
601			Casă	Str. Rațiu Ion 8, colț cu Str. Bob Episcop Ioan f.n.	sec. XVIII-XX	1A
602		CJ-II-m-B-07479	Palatul Jósika	Str. Rațiu Ion 9 și Piața Unirii 10	1827	1
603			Imobil cu apartamente	Str. Rațiu Ion 10-12	sec. XIX	1A
604	928	CJ-II-m-B-07453	Casă	Str. Republicii 7	sec. XX	1
605	929	CJ-II-m-B-07454	Casă	Str. Republicii 41	sec. XX	1
606	930	CJ-II-a-B-07455	Grădina Botanică	Str. Republicii 42	1920	1
607	931	CJ-II-m-B-07456	Casă	Str. Republicii 68	1930	1
608			Casă	Str. Roosevelt F.D. 1	sec. XVIII - XIX	1A
609	932	CJ-II-m-B-07457	Casă	Str. Roosevelt F.D. 2	sec. XVI - XIX	1
610		CJ-IV-m-B-07853	Casa în care a locuit Ioan Piuaru Molnar	Str. Roosevelt F.D. 8	înc. sec. XIX	1A
611						
612	933	CJ-II-m-A-07458	Casa Tătaru	Str. Rosetti 17	1929	1
613			Palatul Electrica – bloc cu apartamente, azi SC Filiala de Furnizare a Energiei Electrice „Electrica Furnizare Transilvania Nord” SA	Str. Șincai Gheorghe 1 și Str. Memorandumului 27	1930	2
614			Bloc cu apartamente	Str. Șincai Gheorghe 3	interbelic	2
615			Casă	Str. Șincai Gheorghe 5	sec. XIX-XX	2
616			Casă	Str. Șincai Gheorghe 9	sec. XIX	2
617		CJ-IV-m-B-07854	Sediul mișcării de rezistență antihorthistă	Str. Șincai Gheorghe 12	sec. XX ; 1940 - 1944	1
618			Casă	Str. Șincai Gheorghe 11	sec. XIX	2

619		CJ-II-m-B-07414	Casă	Str. Șincai Gheorghe 13 și Str. Micu Klein Samuil 8	sec. XVIII - XIX	1
620			Casă	Str. Șincai Gheorghe 15	sec. XIX	2
621			Imobil de raport	Str. Șincai Gheorghe 16	sec. XX	1A
622	934	CJ-II-m-B-07459	Casă	Str. Șincai Gheorghe 17	1907	1
623		CJ-II-m-B-07316	Tribunalul și Curtea de Apel	Piața Ștefan cel Mare nr.1 și Calea Dorobanților 2	1902	1
624		CJ-II-m-A-07355	Opera Națională Română și Teatrul Național „Lucian Blaga”, Cluj-Napoca	Piața Ștefan cel Mare 2-4	1904 - 1906	1
625	935	CJ-II-m-B-07460	Cazarma "Sf. Gheorghe"	Piața Ștefan cel Mare 3	1834 - 1837	1
626			„Casa Învățătorului”, azi Inspectoratul Școlar Județean Cluj	Piața Ștefan cel Mare 4	1902-1903	1A
627	936	CJ-II-m-B-07270	Casă	Str. Ștefan cel Mare 14 și str. Baba Novac nr.27 și str. I.C. Brătianu nr.55	1830 - 1840	1
628			Casă	Piața Ștefan cel Mare 15	sf. sec. XIX	2
629			Casă	Piața Ștefan cel Mare 16 și Str. Baba Novac 23	sf. sec. XIX	2
630			Imobil cu apartamente și parter comercial	Piața Ștefan cel Mare 17 și Str. Baba Novac 21	sf. sec. XIX	1A
631			Imobilul de raport Al. Vaida Voievod	Piața Ștefan cel Mare 18 și Str. Baba Novac 19	sf. sec. XIX	1A
632			Casă	Piața Ștefan cel Mare 19 și Str. Baba Novac 17	sf. sec. XIX	2
633	937	CJ-II-a-B-07461	Secția în aer liber a Muzeului Etnografic al Transilvaniei	Str. Tăietura Turcului Dealul Hoia		1
634	938	CJ-II-m-B-07462	Teatrul Maghiar	Aleea Tineretului	1912 - 1913, rest. 1960	1
635	939	CJ-II-s-B-07463	Parcul municipal	Aleea Tineretului	1838	1
636	940	CJ-II-s-B-07464	Parcul Iuliu Hațieganu	Aleea Tineretului 7	sec. XX	1
637	942	CJ-II-m-B-07465	Casă	Str. Tomis 1	sec. XV - XIX	1
638		CJ-II-m-B-07325 CJ-II-m-B-07465	Casă	Str. Oberth Hermann 1 (fostă Str. Tomis 1) și Bd. Eroilor 12	sec. XV - XIX	1
639		CJ-II-m-B-07324.01	Biserica mănăstirii minorite, azi catedrala greco-catolică	Str. Oberth Hermann 2 (fostă Str. Tomis 2) și Bd. Eroilor 10	sec. XVIII	1
640			Academia Teologică Unită, azi Academia de Muzică „Gheorghe Dima”, retrocedată Bisericii Greco-catolice	Oberth Hermann 4 (fostă Tomis 4) și Str. Brătianu I.C. 25	sec. XX	1A, 5 și 2

641			Casă	Str. Oberth Hermann 5 (fostă Str. Tomis 5)	sec. XIX	2
642	943	CJ-II-m-B-07466	Casă	Str. Pușcariu Sextil 1-3 (fostă Str. Toplița 1-3)	1820	1
643			Casă, azi Universitatea „Sapientia”	Str. Pușcariu Sextil 2	sec. XIX	2
644		CJ-II-m-B-07491	Imobil administrativ, curte, aripi secundare, case	Str. Pușcariu Sextil 4-6 Piața Unirii 23	sec. XIX și 1883	1
645	944	CJ-II-m-B-07467	Casă	Str. Pușcariu Sextil 5 (fostă Str. Toplița 5)	1796	1
646			Casă	Str. Pușcariu Sextil 7	sec. XIX	2
647		CJ-II-m-B-07492	Casă și Imobil administrativ	Str. Pușcariu Sextil 8 și Piața Unirii 24	sec. XIX și 1883	1
648			Casă	Str. Pușcariu Sextil 9	sec. XIX	2
649		CJ-II-m-A-07241.01	Turn și fragment din zidul primei incinte a orașului medieval, azi Muzeul de Speologie „Emil Racoviță”	Str. Pușcariu Sextil 10 și Piața Unirii 25	1376	1
650	945	CJ-II-m-B-07468	Casă	Str. Pușcariu Sextil 10 (fostă Str. Toplița 10)	sec. XVIII	1
651			Bloc cu apartamente	Str. Pușcariu Sextil 11	interbelic	2
652			Casă	Str. Șaguna Andrei 2 și Str. Regele Ferdinand 32	sec. XIX	1A
653			Casă	Str. Șaguna Andrei 14 și Str. Tipografiei 11	sec. XIX-XX	2
654			Casă	Str. Șaguna Andrei 22	sec. XIX-XX	2
655			Baia rituală evreiască – mikva (mikvah), azi Aquina Spa	Str. Șaguna Andrei 28-30	sec. XX-XXI	2
656			Casă	Str. Tipografiei 1 și Str. Regele Ferdinand 30	sec. XIX	2
657			Casă	Str. Tipografiei 3	sec. XIX	2
658			Casă	Str. Tipografiei 10 și Str. Dávid Ferenc 16	sec. XIX	2
659			Casă	Str. Tipografiei 11 și Str. Șaguna Andrei 14	sec. XIX-XX	2
660			Casă	Str. Tipografiei 12	sec. XIX	2
661			Casă	Str. Tipografiei 13	sec. XX	2
662			Casă	Str. Tipografiei 14	sec. XIX-XX	2
663			Casă	Str. Tipografiei 16	sec. XIX-XX	2
664	941	CJ-II-m-A-07242.03	Turnul Pompierilor	Str. Tipografiei 17	1405, partea superioară sec.XIX	1
665			Casă	Str. Tipografiei 18	sec. XIX	1A
666			Casă	Str. Tipografiei 20	sec. XIX	2
667			Casă	Str. Tipografiei 21	sec. XIX	1A
668			Casă, azi gădiniță (două clădiri)	Str. Tipografiei 22 (corpul vechi, imobil	sec. XIX și sec. XXI	1A (corp

				de colț) și Str. Joliot-Curie Frédéric 4 (corpul nou, colț cu Str. Brassai Samuel)		ul vechi ) și 5 (corp ul nou)
669			Casă, azi Societatea Femeilor Ortodoxe din Arhiepiscopia Vadului, Feleacului și Clujului	Str. Tipografiei 23	sec. XIX	1A
670			Casă, azi Comunitatea Evreilor din Cluj	Str. Tipografiei 25	sec. XIX	1A
671			Casă	Str. Tipografiei 28	sec. XIX	2
672		CJ-III-m-A-07819	Statuia ecvestră a lui Matei Corvin	Piața Unirii 0	1902	1
673	946	CJ-II-m-A-07469	Biserica romano-catolică „Sf. Mihail”	Piața Unirii 0	1349 - 1480	1
674	947	CJ-II-m-B-07470	Primăria veche	Piața Unirii 1	1843 - 1846	1
675	948	CJ-II-m-B-07471	Casă	Piața Unirii 2	sec. XVI - XVIII	1
676	949	CJ-II-m-B-07472	Casă	Piața Unirii 3	sec. XVIII	1
677	950	CJ-II-m-B-07473	Casă	Piața Unirii 4	sec. XVI	1
678	951	CJ-II-m-B-07474	Casă	Piața Unirii 5	sec. XVI	1
679	952	CJ-II-m-B-07475	Casă	Piața Unirii 6	sec. XVI - XIX	1
680	953	CJ-II-m-B-07476	Banca Națională	Piața Unirii 7 și Brătianu I.C. 3	sec. XX	1
681	954	CJ-II-m-B-07477	Palatul Sebestyen – Imobil de raport cu spații comerciale la parter, servicii la mezanin Cinema Arta și Librăria Universității Sediul primei Societăți maghiare de asigurare generală	Piața Unirii 8 și str. Universității, nr.1-3	1912 - 1913	1
682	955	CJ-II-m-B-07478	Palatul Bornemisza, fost și sediu al Societății teatrale maghiare din Ardeal	Piața Unirii 9 și Str. Napoca 2- 4	sec. XVIII - XIX	1
683	956	CJ-II-m-B-07479	Casa Teleki	Piața Unirii 10	1827	1
684	957	CJ-II-m-B-07480	Casa în care a locuit Bölöni Farcas Sandor	Piața Unirii 11	sec. XVIII	1
685	958	CJ-II-m-B-07481	Casă	Piața Unirii 12	sec. XVI - XIX	1
686	959	CJ-II-m-B-07482	Casă	Piața Unirii 13	sec. XVI - XIX	1
687	960	CJ-II-m-B-07483	Casă	Piața Unirii 14	sec. XV - XIX	1
688	961	CJ-II-m-B-07484	Casa parohială a bisericii romano-catolice	Piața Unirii 15	sec. XV - XVIII	1
689	962	CJ-II-m-B-07485	Casă	Piața Unirii 16	sec. XIX	1
690	963	CJ-II-m-B-07486	Casă	Piața Unirii 18	sec. XVI	1
691	964	CJ-II-m-B-07487	Casă	Piața Unirii 19	sec. XVIII	1
692	965	CJ-II-m-B-07488	Casă	Piața Unirii 20	sec. XIX	1
693	966	CJ-II-m-B-07489	Casă	Piața Unirii 21	sec. XVI - XX	1
694	967	CJ-II-m-B-07490	Casă	Piața Unirii 22	sec. XVIII	1
695	968	CJ-II-m-B-07491	Imobil administrativ	Piața Unirii 23	1883	1
696	969	CJ-II-m-B-07492	Imobil administrativ	Piața Unirii 24	1883	1
697	970	CJ-II-m-A-07241.01	Turn și fragment din zidul primei incinte a orașului medieval	Piața Unirii 25 și Str. Toplița nr.10	1376	1

698	971	CJ-II-m-B-07493	Casă	Piața Unirii 26	sec. XVIII - XIX	1
699	972	CJ-II-m-B-07494	Casă	Piața Unirii 27	sec. XVIII	1
700	973	CJ-II-m-B-07495	Muzeul Farmaciei	Piața Unirii 28 și Str. Regele Ferdinand 1	sec. XV - XVIII	1
701		CJ-II-m-B-07246	Hotel Central, azi Melody	Piața Unirii 29 și Bd. 21 Decembrie 1989 2	sec. XVI-XIX	1
702	974	CJ-II-m-A-07497	Palatul Banffy, azi Muzeul de Artă	Piața Unirii 30	1774 - 1785	1
703	975	CJ-II-m-A-07498	Casa Wolphard-Kakas, azi Universitatea de Arte Vizuale "Ion Andreescu" și banca "Société Générale "	Piața Unirii 31	sec. XVI - XIX	1
704		CJ-II-m-B-07317	Casa Teleki-Pataki	Piața Unirii 32 și Bd. Eroilor 1	sec. XV - XVIII	1
705		CJ-II-m-B-07477	Clădirea primei Societăți maghiare de Asigurare Generală	Str. Universității 1 și Piața Unirii 8	cca. 1900	1
706		CJ-II-m-B-07477	Palatul Sebestyén – Imobil de raport cu spații comerciale la parter, servicii la mezanin Cinema Arta și Librăria Universității; Sediul primei Societăți maghiare de Asigurare Generală	Str. Universității 1-3, Piața Unirii 8 și Str. Brătianu I.C. 1	1912 - 1913	1
707		CJ-II-m-B-07477	Palatul Sebestyén, Imobil de raport cu spații comerciale la parter și Cinema Arta	Str. Universității 3 și Str. Brătianu I.C. 1	Cca. 1900	1
708			Casă	Str. Universității 2	sec. XVIII? - XIX	1A
709			Casă	Str. Universității 4	sec. XVIII? - XIX	1A
710	976	CJ-II-m-A-07499	Biserica Piarștilor, azi Biserica romano- catolică „Sf. Treime"	Str. Universității 5	1718 - 1724	1
711		CJ-II-m-B-07370	Universitatea „Babeș Bolyai", fostă Universitatea „Ferenc József", fostă Universitatea Daciei Superioare „Regele Ferdinand I"	Str. Universității 5, Str. Kogălniceanu Mihail 1 și Str. Brătianu I.C. 2 și	1893 - 1903	1
712	977	CJ-II-m-B-07500	Casă	Str. Universității 6	sec. XVI - XIX	1
713	978	CJ-II-m-B-07501	Clastrul mănăstirii Piarștilor și Convictus nobilium, azi internatul liceului Bathory . (zid de incintă medievală pe limita de parcelă)	Str. Universității 7-9 și Str. Kogălniceanu 2	1735	1
714	979	CJ-II-m-B-07502	Casă	Str. Universității 8	sec. XVIII - XIX	1
715	980	CJ-II-m-B-07503	Seminarul Bathory - Apor, azi liceu	Str. Universității 10	1721 - 1727	1
716			Casă	Str. Universității 11	sec. XIX	1A
717	981	CJ-II-m-B-07504	Biserica romano-catolică "Sf. Elisabeta"	Str. Vuia Traian 100 Cartier Someșeni	1700	1
718	982	CJ-II-m-B-07505	Casă	Str. Zola Émile 1 și Str. Regele Ferdinand 15 (fostă Str. Doja Gh. 15)	sec. XX	1

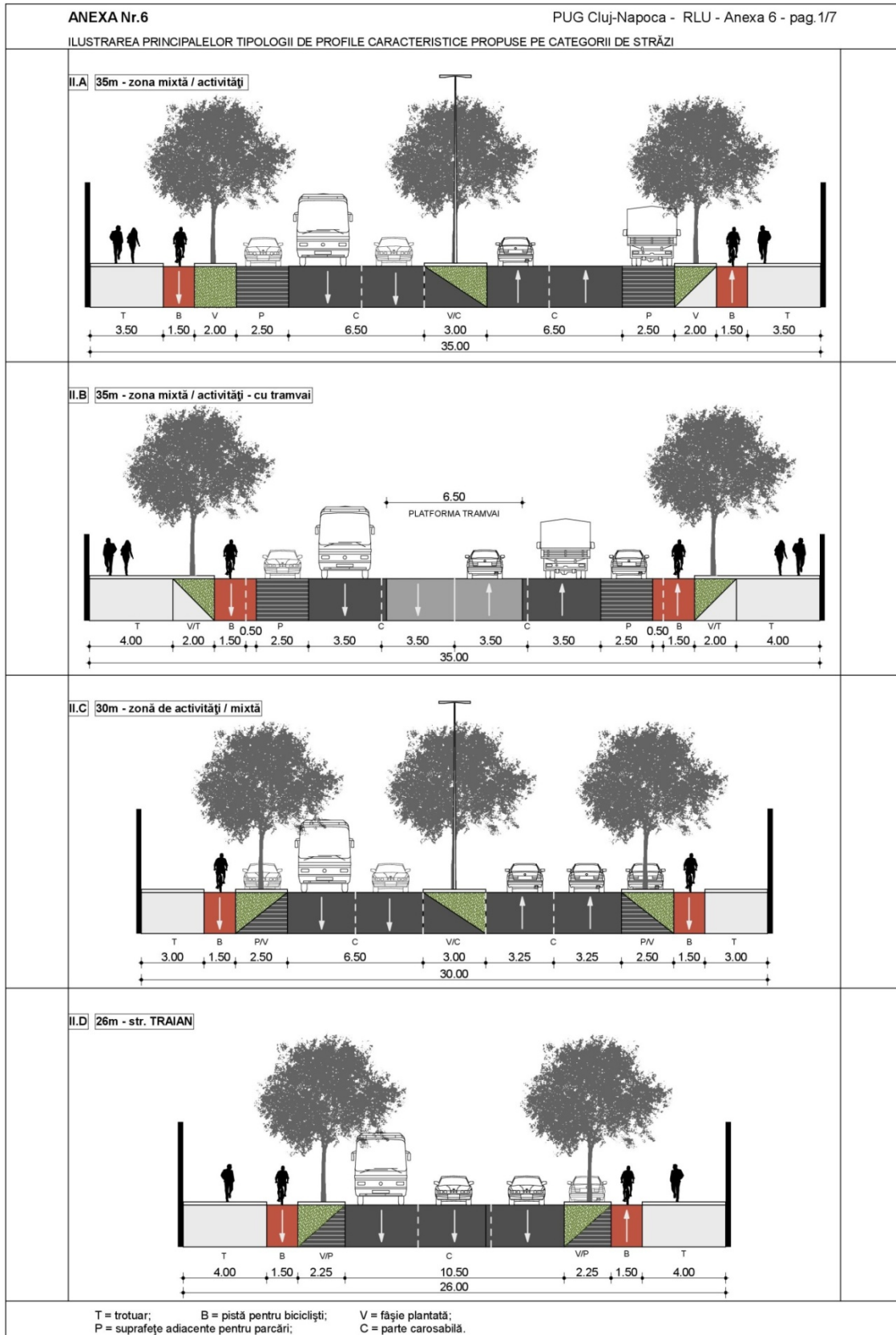
719			Vila Eunicia - pensiune	Str. Zola Émile 2	sec. XIX-XX	2 și 5
720			Palatul Telefoanelor, azi Romtelecom	Str. Zola Émile 3	1936	1A
721	983	CJ-II-m-B-07506	Monetăria veche	Str. Zola Émile 4	1608	1
722			Imobil cu apartamente	Str. Zola Émile 7	interbelic	2
723			Imobil cu apartamente	Str. Zola Émile 9	interbelic	1A
724	984	CJ-II-m-B-07507	Casă	Str. Zrinyi 7	sec. XX	1
725	1342	CJ-IV-m-B-07826	Sediul Frontului Studentesc Democrat	Bd. 21 Decembrie 1989 36	sec. XX 1935	1
726	1343	CJ-IV-m-B-07827	Casa în care a trăit Constantin Ujeicu	Str. Bălcescu Nicolae 15	sec. XX	1
727	1344	CJ-IV-m-B-07828	Casa în care a locuit dr. Silași Grigore	Str. Bisericii Ortodoxe 5		1
728	1345	CJ-IV-m-B-07829	Casa în care a locuit Alexandru Lapedatu	Str. Bolintineanu Dimitrie 16		1
729	1346	CJ-IV-m-B-07830	Casa în care a locuit Gheorghe Dima	Str. Brătianu I.C. 14		1
730	1347	CJ-IV-m-B-07831	Casa în care a locuit George Vâlsan	Str. Clinicilor 34		1
731	1348	CJ-IV-m-B-07832	Sediul Sindicatelor C.F.R. în perioada interbelică	Str. Craiovei 24		1
732	1349	CJ-IV-m-B-07833	Casa în care a locuit Dominic Stanca	Str. Dobrogeanu Gherea Constantin 22		1
733	1350	CJ-IV-m-B-07834	Sediul cenaclului literar Victor Papilian	Str. Einstein Albert 6		1
734	1351	CJ-IV-m-B-07835	Casa în care s-a redactat Petiția drepturilor transilvănenilor de la 1848	Str. Govora 21		1
735	1352	CJ-IV-m-B-07836	Sediul P.S.D în anii 1899 - 1914	Str. Horea 19	sec. XIX	1
736	1353	CJ-IV-m-B-07837	Templul memorial al deportaților evrei	Str. Horea 21-23	sec. XIX - XX	1
737	1354	CJ-IV-m-B-07838	Casa în care a locuit Avram Iancu	Str. Iancu Avram 5	sec. XIX	1
738	1355	CJ-IV-s-B-07839	Cimitirul Central	Str. Iancu Avram 26-28	sec. XIX	1
739	1356	CJ-IV-m-B-07840	Casa în care au locuit soții Bârsan	Str. Iorga Nicolae 6	sec. XX	1
740	1357	CJ-IV-m-B-07841	Sediul Consiliului Dirigent în perioada 1919- 1920	Str. Isac Emil 13	sec. XVIII - XIX	1
741	1358	CJ-IV-m-B-07842	Casa în care au locuit frații Isac	Str. Isac Emil 23		1
742	1359	CJ-IV-m-B-07843	Casa în care a locuit Iuliu Coroianu	Str. Isac Emil 25		1
743	1360	CJ-IV-m-B-07844	Sediul primului studio cinematografic din Transilvania	Str. Isac Emil 26-28		1
744	1361	CJ-IV-m-B-07845	Casa în care a trăit Jozsa Bela	Str. Jaures Jean 11		1
745	1362	CJ-IV-m-B-07846	Casa în care s-a născut Sylagyi Sandor	Str. Kogălniceanu Mihail 13-15		1
746	1363	CJ-IV-m-B-07847	Casa în care a locuit Lucian Blaga	Str. Măcinului 20		1
747	1364	CJ-IV-m-B-07848	Casa în care a locuit Frantz Liszt	Str. Memorandumului 4	sec. XIX	1
748	1365	CJ-IV-m-B-07849	Casa în care a trăit Ion Agârbiceanu	Str. Mureșanu Andrei 31		1

<b>749</b>	<b>1366</b>	CJ-IV-m-B-07850	Sediul băncii "Economu"	Str. Poștei 1		1
<b>750</b>	<b>1367</b>	CJ-IV-m-B-07852	Casa în care a locuit Tiron Albani	Str. Republicii 37	sec. XIX	1
<b>751</b>	<b>1368</b>	CJ-IV-m-B-07853	Casa în care a locuit Ioan Piuaru Molnar	Str. Roosevelt F.D. 8	înc. sec. XIX	1
<b>752</b>	<b>1369</b>	CJ-IV-m-B-07854	Sediul mișcării de rezistență antihorthistă	Str. Șincai Gheorghe 12	1940 - 1944	1
<b>753</b>	<b>1370</b>	CJ-IV-m-B-07855	Sediul Conferinței de Constituire a Uniunii Național-Revoluționare	Str. Tăietura Turcului 10		1



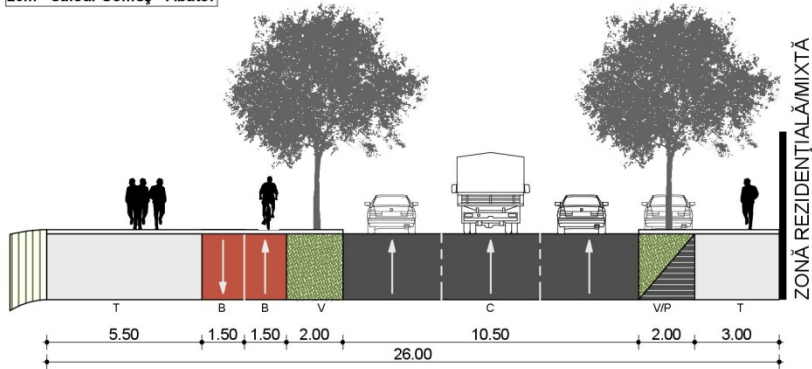
## Anexa nr. 6

### Organizarea profilelor stradale – secțiuni caracteristice

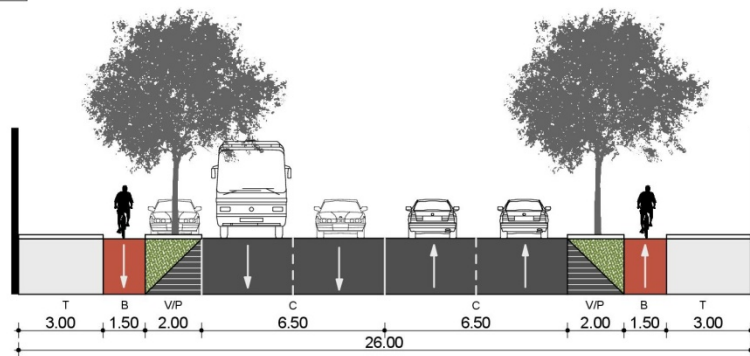


ILUSTRAREA PRINCIPALELOR TIPOLOGII DE PROFILE CARACTERISTICE PROPUSE PE CATEGORII DE STRĂZI

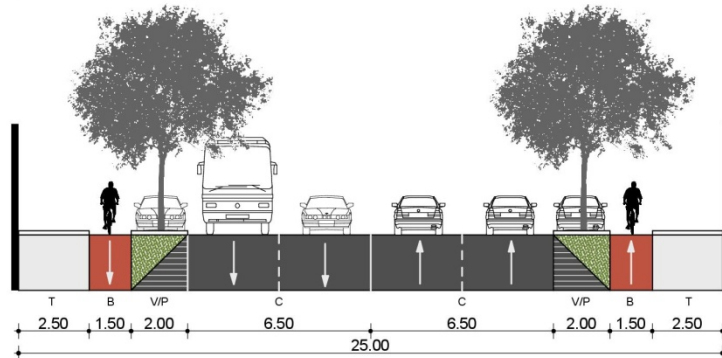
II.E 26m - culoar Someș - Abator



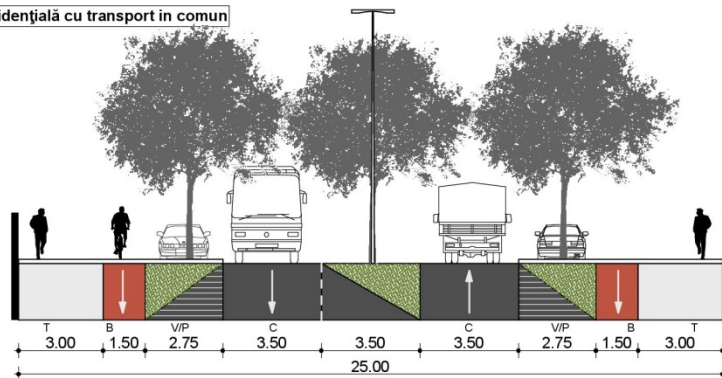
II.F 26m - zonă mixtă



II.G 25m - zonă rezidențială / mixtă / activități



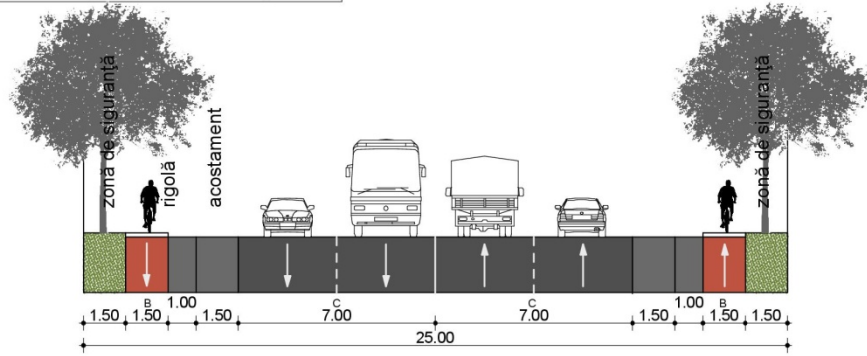
II.H 25m - zonă rezidențială cu transport in comun



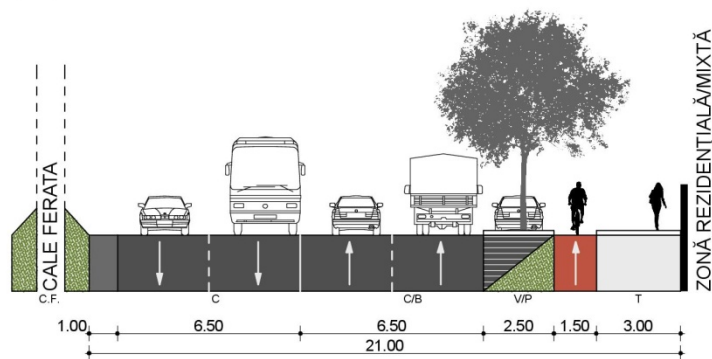
T = trotuar; B = pistă pentru bicicliști; V = fâșie plantată;  
 P = suprafețe adiacente pentru parcare; C = parte carosabilă.

ILUSTRAREA PRINCIPALELOR TIPOLOGII DE PROFILE CARACTERISTICE PROPUSE PE CATEGORII DE STRĂZI

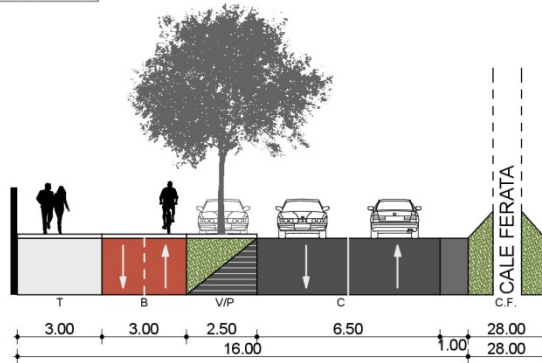
II.i 25m - Drum în extravilan - Ocolitoare Florești / Baciu



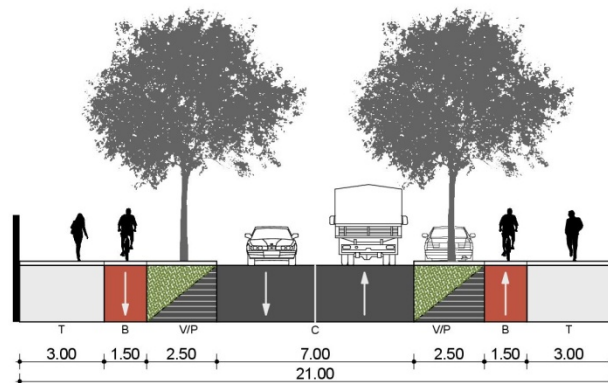
II.J.1 21m - profil culoar cale ferată



II.J.2 16m - profil culoar cale ferată



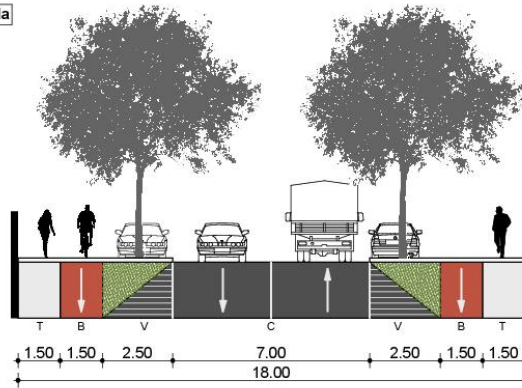
III.A 21m - zona mixta



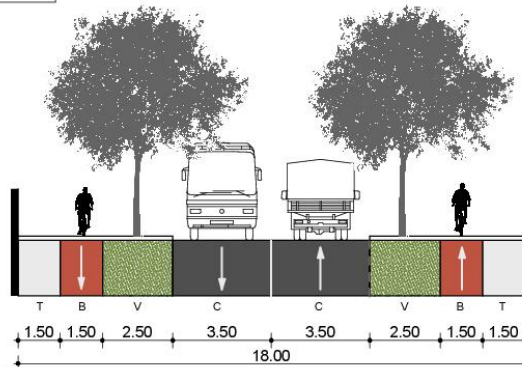
T = trotuar; B = pistă pentru bicicliști; V = fașie plantată;  
 P = suprafețe adiacente pentru parcări; C = parte carosabilă.

ILUSTRAREA PRINCIPALELOR TIPOLOGII DE PROFILE CARACTERISTICE PROPUSE PE CATEGORII DE STRĂZI

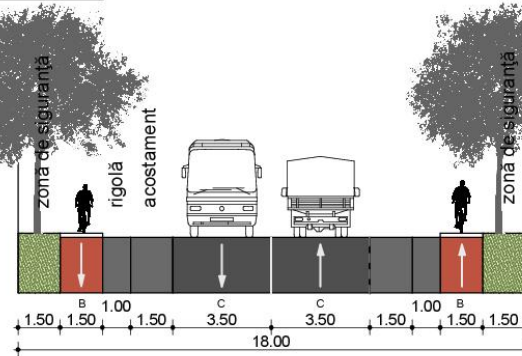
III.B) 18m - zona mixta / rezidentiala



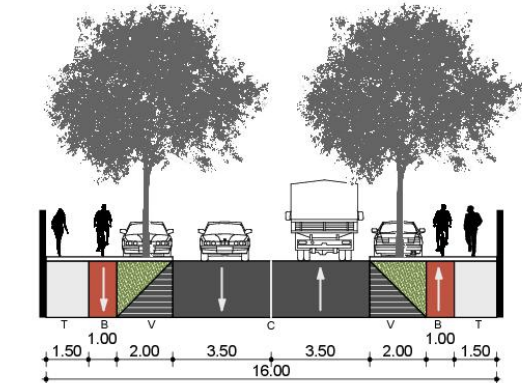
III.C) 18m - Strada Fagetului - in intravilan



III.D) 18m - Drum în extravilan - Strada Fagetului



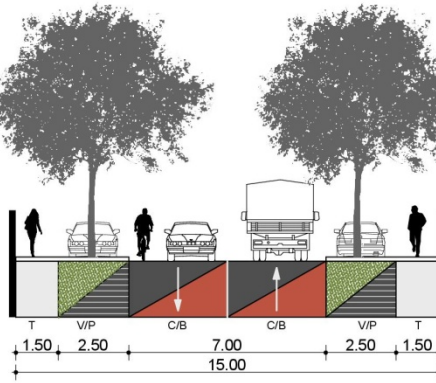
III.E) 16 - rezidentiala - colectoare



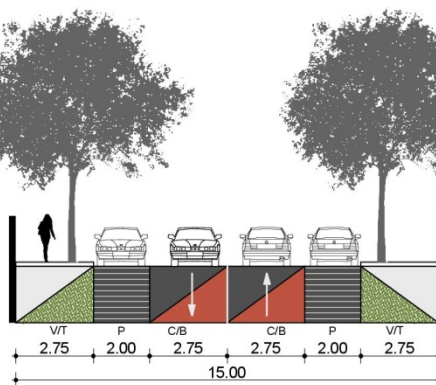
T = trotuar; B = pistă pentru bicicliști; V = fașie plantată; P = suprafețe adiacente pentru parcare; C = parte carosabilă.

ILUSTRAREA PRINCIPALELOR TIPOLOGII DE PROFILE CARACTERISTICE PROPUSE PE CATEGORII DE STRĂZI

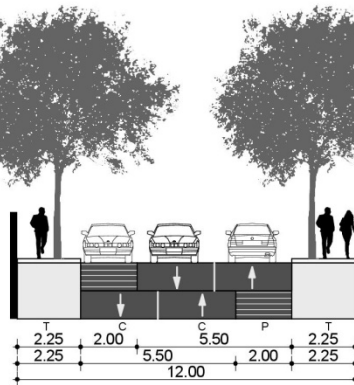
III.F 15m - zonă rezidențială



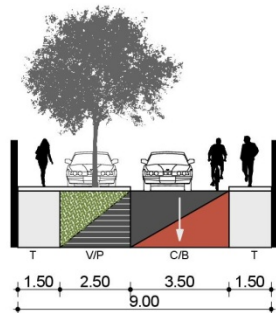
III.G 14m - zonă locuințe colective



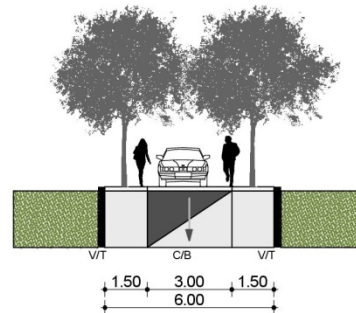
III.H 12 - zona locuințe individuale



IV.2 9m - zonă rezidențială  
fundătură L>50m sau buclă cu sens unic



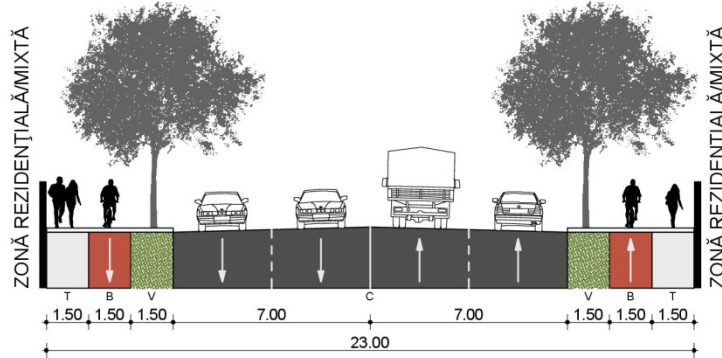
IV.2 6m - alee rezidențială / fundătură L < 50m



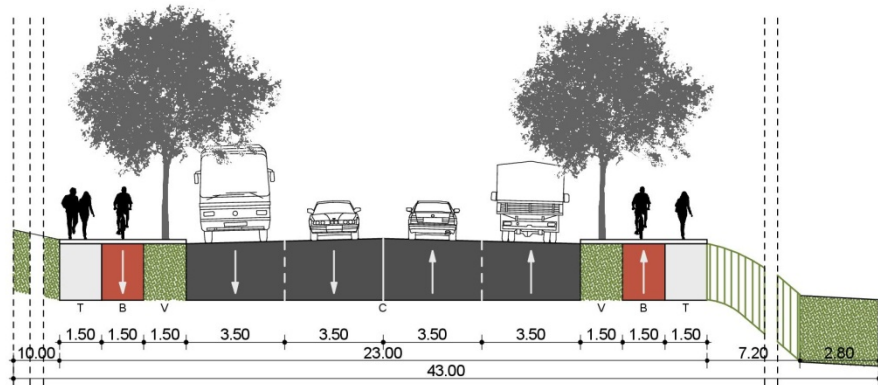
T = trotuar; B = pistă pentru bicicliști; V = fașie plantată;  
P = suprafețe adiacente pentru parcare; C = parte carosabilă.

LUSTRAREA PRINCIPALELOR TIPOLOGII DE PROFILE CARACTERISTICE PROPUSE PE CATEGORII DE STRĂZI

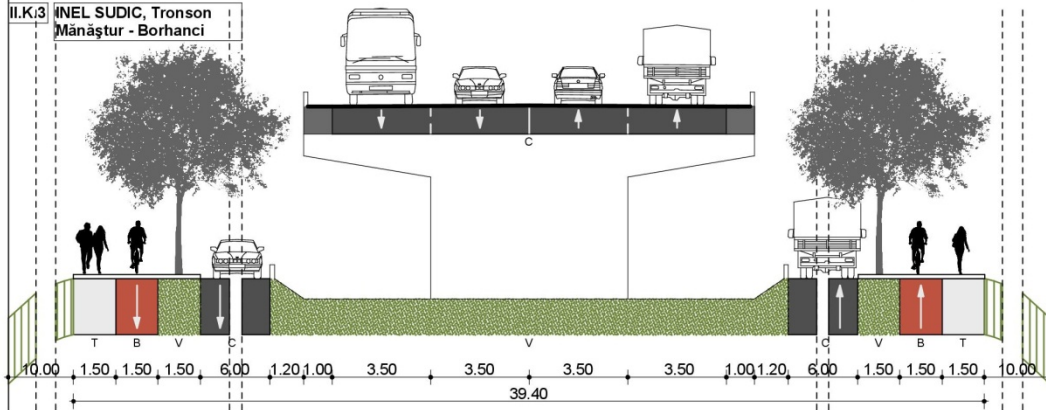
II.K.1 INEL SUDIC, Tronson Someșeni - Borhanci



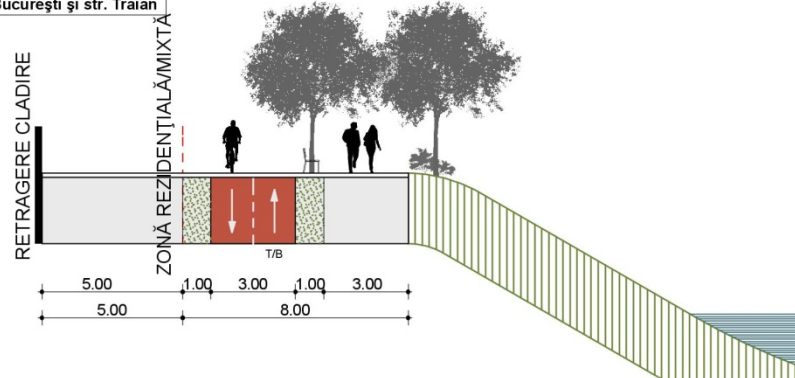
II.K.2 INEL SUDIC, Tronson Mănăstur-Borhanci



II.K.3 INEL SUDIC, Tronson Mănăstur - Borhanci



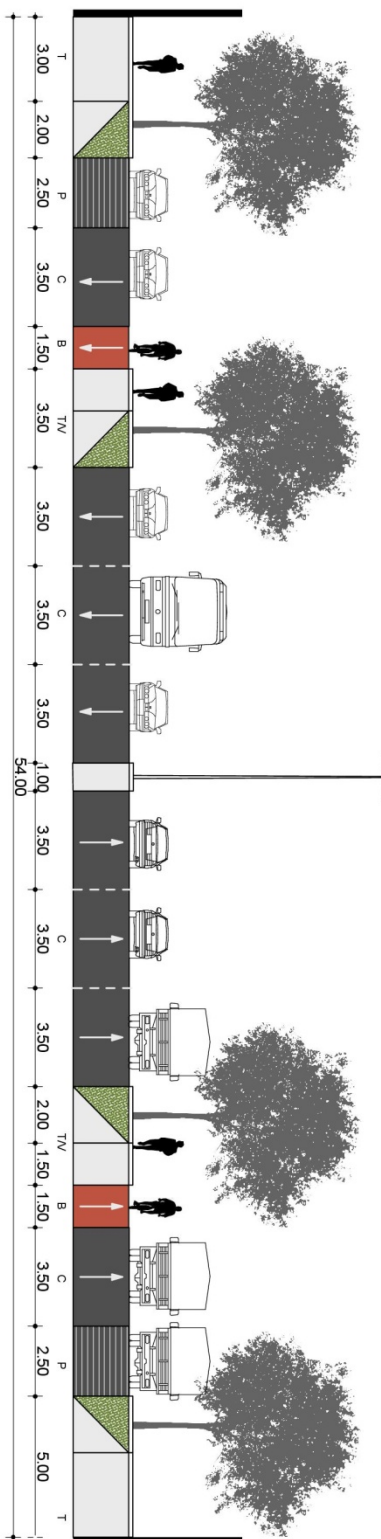
IV.3 8m - alee pietonală, mal stâng Someș între str. București și str. Traian



T = trotuar; B = pistă pentru bicicliști; V = fașie plantată; P = suprafețe adiacente pentru parcare; C = parte carosabilă.

LUSTRAREA PRINCIPALELOR TIPOLOGII DE PROFILE CARACTERISTICE PROPUSE PE CATEGORII DE STRĂZI

I.A 54m - zona mixtă / activități - Calea Turzii



T = trotuar; B = pistă pentru bicicliști; V = fâșie plantată;  
 P = suprafețe adiacente pentru parcare; C = parte carosabilă.

## Anexa nr. 7 la Regulamentul local de urbanism

### ARII NATURALE PROTEJATE EXISTENTE ÎN UAT CLUJ-NAPOCA (2011)

Nr. crt.	Denumire	Suprafață (ha)	Regimul de protecție	Localizare ( v. și delimitările pe planșe)	Observații
În înt. UAT Cluj-Napoca					
1	Făgetul Clujului	(10) inclusă în Nr. 2	Rezervație Naturală (Arie protejată de interes național)	pădurea Făget, inclusă în nr.2	
2	Făgetul Clujului - Valea Morii	1166,96	Rețeaua Natura 2000 - ROSCI0074	pădurea Făget	propusă spre extindere
3	Băile Someșeni	4,7	neprecizat în studiul de fundamentare	cartierul Someșeni	propusă spre extindere
4	Fânatele Clujului - Dealurile Clujului Est	809,65	Rezervație Naturală (Arie protejată de interes național)	limita nordică a UAT	
5	Rezervația de orbeți de la Apathida	29,9	Arie protejată de interes național	limita estică a UAT, Sub Coastă	
<b>TOTAL EXISTENT</b> 2011,21					

### ARII NATURALE PROPUSE SPRE PROTEJARE ÎN UAT CLUJ-NAPOCA (2011)

Nr. crt.	Denumire	Suprafață (ha)	Regimul de protecție	Localizare ( v. și delimitările pe planșe)	Observații
În înt. UAT Cluj-Napoca					
1	Pădurea Făget	478,3	cf. Ordinului de instituire	la nord de ROSCI0074	extindere ROSCI0074
2	Complexul Tufele Roșii	217,4	regim special de protecție avifaunistică	limita sud-estică a UAT	
3	Băile Someșeni	16,7	cf. Ordinului de instituire	cartierul Someșeni	extindere
4	Dealul Sf. Gheorghe	19,7	cf. Ordinului de instituire	limita nord-estică Intravilan	
5	Pădurea Horia - Cheile Bacului	289,9	cf. Ordinului de instituire	extremitatea vestică a UAT	adiacenta RN existente Cheile Bacului
<b>TOTAL PROPUȘ</b> 1022					

**TOTAL EXISTENT ȘI PROPUȘ 3033,21**



**ANEXA NR. 8 SITURI CONTAMINATE PE TERITORIUL ADMINISTRATIV AL MUNICIPIULUI CLUJ\***

Nr. Crt.	Numele proprietarului / administratorului / deținătorului sitului contaminat	Localizarea sitului contaminat	Tipul de proprietate asupra terenului	Tipul activității poluatoare	Natura sursei de poluare	Natura poluanților	Observatii
1	Consiliul Local Cluj Napoca / SC Salprest Rampa SA /	Pata Rat - drumul Cluj Napoca - Pata km 12	domeniul public	depozit deseuri municipale	deseuri municipale netratate	metale grele, fenoli, azoiti, amoniu, cloruri,	contaminare dovedita analitic
2	SC ARMATURA SA, Cluj Napoca, str. Garii nr 19	incinta unitatii,	proprietate privat*	prelucrari metalice, depozit de carburanti	procesul tehnologic, depozit de carburanti desfiintat	zinc, produse petroliere	Zn, contaminare potentiala - produse petroliere contaminare dovedita analitic
3	SC ELMET SA, Cluj Napoca, str. Fabricii 118	incinta unitatii,	proprietate privat*	atelier galvanizare	ape reziduale din proces	nichel	BMI pentru dezafectare atelier galvanizare contaminare dovedita analitic
4	SNTFC "CFR Galatorii" SA - Depoul locomotive Cluj	incinta unitatii,	proprietate de stat	alimentarea locomotivelor cu combustibili	depozit subteran de motorina si uleiuri	hidrocarburi petroliere	contaminare dovedita analitica - BM II - 2005
5	SC RUTTRANS SA	Cluj Napoca, Calea Baacului 47	proprietate privat*	statie distributie carburanti	depozitare carburanti, intretinere autovehicule si utilitaje	hidrocarburi petroliere	contaminare potentiala
6	SC Clujana SA	Pia 1 Mai nr 4-5 Cluj Napoca	proprietate privat*	fabricare incaltaminte	fabricarea adezivilor, fabrica talpa artificiala, depozit carburanti, tabacarie	substante petroliere, metale grele	contaminare potentiala
7	SNP Petrom SA Bucuresti - sucursala Cluj	Depozit Petrom Cluj 2, str. Masinistilor 167	proprietate privat*	depozit carburanti, uleiuri	rezervoarele de reziduri petroliere, separatorul de produse petroliere	produse petroliere	contaminare dovedita analitic
8	SC REMARUL "16 FEBRUARIE" SA	incinta unitatii, Cluj Napoca, str. T. Vladimirescu 2-4	proprietate de stat	repararea materialului rulant	depozit de carburanti, separator de produse petroliere	produse petroliere	contaminare potentiala

\* sursa: Agenția Regională pentru Protecția Mediului Cluj

## Anexa nr. 9

### Glosar de termeni

**Accesul direct** – posibilitatea de intrare- ieșire fără afectarea altor funcțiuni sau proprietăți (*G.M – 007 – 2000*).

**Accesul la drumurile publice** – accesul carosabil direct sau prin servitute, din drumurile publice la parcelă (*G.M – 007 – 2000*).

**Aerodromurile** – terenuri afectate, chiar pe timp limitat, decolărilor și aterizărilor unor aeronave civile, fiind dotate cu construcțiile și instalațiile necesare circulației aeriene (infrastructură aeronautică) (*G.M – 007 – 2000*).

**Aeroporturile** – aerodromuri cu construcții și instalații pentru deservirea transportului public de călători și încărcătură (trafic aerian public) (*G.M – 007 – 2000*).

**Albia minoră** – suprafața de teren ocupată permanent sau temporar de apă, care asigură curgerea nestingherită, din mal în mal, a apelor la niveluri obișnuite, inclusiv insulele create prin curgerea naturală a apelor (*G.M – 007 – 2000*).

**Albia majoră** – porțiunea de teren inundabilă din valea naturală a unui curs de apă (*G.M – 007 – 2000*).

**Ampriza drumului** – suprafața de teren ocupată de elementele constructive ale drumului: parte carosabilă, trotuare, piste pentru cicliști, acostamente, șanțuri, rigole, taluzuri, șanțuri de gardă, ziduri de sprijin și alte lucrări de artă (*G.M – 007 – 2000*).

**Arie naturală protejată** – zona terestră, acvatică și/sau subterană, cu perimetru legal stabilit și având un regim special de ocrotire și conservare, în care există specii de plante și animale sălbatice, elemente și formațiuni biogeografice, peisagistice, geologice, paleontologice, speologice sau de altă natură, cu valoare ecologică, științifică sau culturală deosebită (*Legea 350/2001*).

**Aspectul general al zonelor urbane și rurale** – determinat de conformarea construcțiilor, volumetrie și compoziția urbană etc (*G.M – 007 – 2000*).

**Atic** - Parte a unei construcții situată deasupra cornișei și menită să mascheze acoperișul (*DEX 1998*). În cazul clădirilor cu acoperiș terasă, se consideră atic elementul superior al fațadei, care depășește cota ultimului planșeu și având rol constructiv, de rebord, pentru straturile componente ale învelitorii și rol în ghidarea apelor meteorice.

**Branșamentul de apă** – conducta de legătură de la rețeaua publică de distribuție la consumatori, cuprinzând vana de concesiune, apometrul și construcțiile aferente (cămin, vană de golire etc.) (*G.M – 007 – 2000*).

**Branșamentul de gaze** – conducta de legătură, conducând gaz nemăsurat de la o conductă aparținând sistemului de distribuție până la ieșirea din robinetul de branșament, stația sau postul de reglare (*G.M – 007 – 2000*).

**Branșamentul electric** – partea din instalația de distribuție a energiei electrice cuprinsă între linia electrică (aeriană sau subterană) și instalația interioară (a abonatului) (*G.M – 007 – 2000*).

**Categoria străzii** – se stabilește în funcție de rolul și caracteristicile funcționale sau tehnice, pe baza studiilor de circulație. Definirea și stabilirea elementelor caracteristice fiecărei categorii de străzi se face în conformitate cu actele normative specifice domeniului (*G.M – 007 – 2000*).

**Cheltuieli de echipare edilitară** – cheltuielile pentru realizarea infrastructurii de gospodărie comunală și pentru exploatarea, modernizarea și dezvoltarea acesteia (alimentare cu apă, canalizare, străzi, transport în comun, salubritate etc.), care se asigură de regulă prin bugetele locale (*G.M – 007 – 2000*).

**Construcții anexe** – construcții distincte, de regulă având dimensiuni reduse și un singur nivel suprateran, care deservesc funcțiunea de locuire. Din categoria construcțiilor anexe fac parte: garaje individuale, depozite pentru unelte de grădinărit, șoproane, terase acoperite, foișoare, pergole, bucătării de vară. Realizarea construcțiilor anexe se autorizează în aceleași condiții în care se autorizează corpurile principale de clădire.

**Construcții cu caracter provizoriu** – construcțiile autorizate ca atare, indiferent de natura materialelor utilizate,

care, prin specificul funcțiunii adăpostite ori datorită cerințelor urbanistice impuse de autoritatea publică, au o durată de existență limitată, precizată și prin Autorizația de construire. De regulă, construcțiile cu caracter provizoriu se realizează din materiale și alcătuirii care permit demontarea rapidă în vederea aducerii terenului la starea inițială (confecții metalice, piese de cherestea, materiale plastice ori altele asemenea) și sunt de dimensiuni reduse. Din categoria construcțiilor cu caracter provizoriu fac parte: chioșcuri, tonete, cabine, locuri de expunere situate pe căile și în spațiile publice, corpuri și panouri de afișaj, firme și reclame, copertine, pergole ori altele asemenea. În sensul prezentei legi (Legea 50/1991) realizarea construcțiilor provizorii se autorizează în aceleași condiții în care se autorizează construcțiile definitive (*Legea 50/1991*).

**Construcție existentă** - în sensul prezentului regulament se înțelege acea construcție care există fizic la data adoptării prezentului act și este evidențiată ca atare în documentațiile cadastrale, fiind înscrisă în cartea funciară.

**Construibilitatea** – calitatea unui teren de a primi o construcție, a cărei destinație și caracteristici sunt compatibile cu atributele de fapt (legate de natura terenului și de caracteristicile sale) și de drept (vizând servituțile care îl grevează) ale acestuia (*G.M – 007 – 2000*).

**Contract de curte comună** – convenția între deținătorii parcelelor din cadrul unui cvartal de a folosi în comun spațiul neconstruit interior cvartalului, cu scopul de a amenaja spații verzi, locuri de joacă pentru copii, spații de odihnă, parcaje subterane etc.

**Coridor ecologic** – zona naturală sau amenajată care asigură cerințele de deplasare, reproducere și refugiu pentru speciile sălbatice terestre și acvatice (*OUG 57/2007*).

**Cornișă** - Partea superioară, ieșită în afară și ornamentată, a zidului unei construcții, având rolul de a sprijini acoperișul și de a împiedica scurgerea apei de ploaie pe fața clădirilor (*DEX 1998*). În cazul inexistenței acestui element în arhitectura clădirii, în prezentul regulament se va considera streășina acoperișului.

**Cvartal** – în sensul prezentului regulament: teritoriu urban delimitat pe toate laturile de străzi publice sau drumuri publice și care nu conține în interiorul său străzi publice sau drumuri publice. Insulă urbană.

**Demisol (prescurtat: D)** – nivel construit al clădirii având pardoseala situată sub nivelul terenului (carosabilului) înconjurător cu maximum jumătate din înălțimea liberă a acestuia și prevăzut cu ferestre în pereții de închidere perimetrală. Demisolul se consideră nivel suprateran al construcției. (*P118-99 Normativ de siguranță la foc a construcțiilor*).

În sensul prezentului Regulament, pe terenurile în pantă, se consideră demisol nivelurile construite care respectă regula de mai sus pe cel puțin o latură a clădirii.

**Destinația terenurilor** – în sensul prezentului Regulament, modul de utilizare a acestora, conform funcțiunii prevăzute în reglementările cuprinse în planurile de urbanism și amenajarea teritoriului, aprobate conform legii (*G.M – 007 – 2000*).

**Distanțele minime de protecție** între zonele construite și o serie de unități industriale, zootehnice, unități de salubritate care produc disconfort și comportă unele riscuri pentru sănătatea publică se stabilesc prin norme sanitare, astfel încât să se asigure condițiile de protecție a populației împotriva zgomotului, vibrațiilor, mirosului și poluării apelor, aerului și solului (*G.M – 007 – 2000*).

**Domeniul public** – totalitatea bunurilor care fac obiectul dreptului de proprietate publică, ce aparțin statului sau unităților administrativ-teritoriale. Domeniul public poate fi de interes național, caz în care proprietatea asupra sa, în regim de drept public, aparține statului, sau de interes local, caz în care proprietatea, de asemenea în regim de drept public, aparține comunelor, orașelor, municipiilor sau județelor (*G.M – 007 – 2000*).

**Dotări publice** – terenuri, clădiri, construcții, amenajări și instalații, altele decât sistemul de utilități publice, aparținând domeniului public sau privat al unităților teritorial-administrative sau al statului și destinate deservirii populației unei anumite zone. Realizarea acestora reprezintă obiectiv de utilitate publică. Dotările publice cuprind:

- (a) obiective de învățământ;
- (b) obiective de sănătate;
- (c) obiective de cultură;
- (d) obiective de sport și recreere;
- (e) obiective de protecție și asistență socială;
- (f) obiective de administrație publică;
- (g) obiective pentru autoritățile judecătorești.

**Drumurile publice** – drumurile destinate transportului rutier public de toate categoriile, gestionate de autoritățile administrației publice centrale sau locale, și clasificate tehnic, conform legislației și terminologiei tehnice, în autostrăzi, drumuri expres, naționale, județene și comunale în extravilan și străzi în intravilan (*G.M – 007 – 2000*).

**Echiparea edilitară** – ansamblul format din construcții, instalații și amenajări, care asigură în teritoriul localităților funcționarea permanentă a tuturor construcțiilor și amenajărilor, indiferent de poziția acestora față de sursele de apă, energie, trasee majore de transport rutier, feroviar, aerian sau naval, cu respectarea protecției mediului ambiant (*G.M – 007 – 2000*).

**Echiparea edilitară în sistem individual** – asigurarea utilităților și serviciilor edilitare prin construcții și instalații realizate și exploatate pentru un imobil sau un grup de imobile. **Drum public** este drumul destinat satisfacerii tuturor cerințelor de transport rutier, fiind gestionat de organele centrale sau locale ale administrației publice (*G.M – 007 – 2000*).

**Edificabil (suprafața edificabilă)** – suprafață componentă a unei parcele, în interiorul căreia pot fi amplasate construcții, în condițiile Regulamentului Local de Urbanism.

**Fondul forestier național** este constituit din păduri, terenuri destinate împăduririi, cele care servesc nevoilor de cultură, producție ori administrație silvică, iazurile, albiile pâraielor și terenuri neproductive incluse în amenajamente silvice, indiferent de natura dreptului de proprietate.

Sunt considerate **păduri** terenurile acoperite cu vegetație forestieră, cu o suprafață mai mare de 0.25 ha. (*Legea nr. 46/2008 - Codul silvic*).

**Funcțiunile urbane** – activități umane specifice care se desfășoară într-o localitate, într-o anumită perioadă de timp, localizate teritorial și definite de indicatori spațiali și indicatori de funcționare (*G.M – 007 – 2000*).

**Garajele** – construcții cu unul sau mai multe niveluri pentru staționarea, adăpostirea, întreținerea și eventual reparația autovehiculelor (*G.M – 007 – 2000*).

**Indici urbanistici** – instrumente urbanistice specifice de lucru pentru controlul proiectării și al dezvoltării durabile a zonelor urbane, care se definesc și se calculează după cum urmează:

**Coeficient de utilizare a terenului (CUT)** - raportul dintre suprafața construită desfășurată (suprafața desfășurată a tuturor planșeelor) și suprafața parcelei. Nu se iau în calculul suprafeței construite desfășurate: suprafața subsolurilor cu înălțimea liberă de până la 1,80 m, suprafața subsolurilor cu destinație strictă pentru gararea autovehiculelor, spațiile tehnice sau spațiile destinate protecției civile, suprafața balcoanelor, logiilor, teraselor deschise și neacoperite, teraselor și copertinelor necirculabile, precum și a podurilor neamenajabile, aleile de acces pietonal/carosabil din incintă, scările exterioare, trotuarele de protecție; (*Legea 350/2001*)

**Procent de ocupare a terenului (POT)** - raportul dintre suprafața construită (amprenta la sol a clădirii) și suprafața parcelei. Suprafața construită este suprafața construită la nivelul solului, cu excepția teraselor descoperite ale parterului care depășesc planul fațadei, a platformelor, scărilor de acces. Proiecția la sol a balcoanelor a căror cotă de nivel este sub 3,00 m de la nivelul solului amenajat și a logiilor închise ale etajelor se include în suprafața construită. (*Legea 350/2001*)

În înțelesul prezentului Regulament, pe terenurile în pantă, nivelurile clădirilor/corpurilor de clădire la care, cel puțin pe o latură a acestora, pardoseala este situată sub nivelul terenului (carosabilului) înconjurător cu mai mult de jumătate din înălțimea liberă, sunt considerate subsoluri și vor fi luate ca atare la calculul indicelui CUT.

**Excepții de calcul ale indicatorilor urbanistici POT și CUT:**

- dacă o construcție nouă este edificată pe un teren care conține o clădire care nu este destinată demolării, indicatorii urbanistici (POT și CUT) se calculează adăugându-se suprafața planșeelor existente la cele ale construcțiilor noi;
- dacă o construcție este edificată pe o parte de teren dezmembrată dintr-un teren deja construit, indicii urbanistici se calculează în raport cu ansamblul terenului inițial, adăugându-se suprafața planșeelor existente la cele ale noii construcții (*Legea 350/2001*).

**Infrastructura feroviară** – ansamblul elementelor necesare circulației și manevrei materialului rulant, clădirilor stațiilor de cale ferată cu facilitățile aferente, precum și celelalte clădiri și facilități destinate desfășurării transportului feroviar (*G.M – 007 – 2000*).

**Interdicție de construire (*non aedificandi*)** – regula urbanistică urmare căreia, într-o zonă strict delimitată, din rațiuni de dezvoltare urbanistică durabilă, este interzisă emiterea de autorizației de construire, în mod definitiv sau temporar, indiferent de regimul de proprietate sau de funcțiunea propusă (*Legea 350/2001*).

**Intravilanul localității** – teritoriul care constituie o localitate se determină prin Planul urbanistic general (PUG) și cuprinde ansamblul terenurilor de orice fel, cu/fără construcții, organizate și delimitate ca trupuri independente, plantate, aflate permanent sub ape, aflate în circuitul agricol sau având o alta destinație, înăuntrul căruia este permisă realizarea de construcții, în condițiile legii. Intravilanul se poate dezvolta prin extinderea în extravilan

numai pe baza de planuri urbanistice zonale (PUZ), legal aprobate, integrându-se ulterior în Planul urbanistic general (PUG) al localității (*Legea 50/1991*).

**Îmrejmuirile** – construcțiile sau amenajările (plantații, garduri vii), cu caracter definitiv sau temporar, amplasate la aliniament sau pe celelalte laturi ale parcelei, pentru a o delimita de domeniul public sau de proprietățile învecinate (*G.M – 007 – 2000*).

**Habitat natural** – zona terestră, acvatică sau subterană, în stare naturală sau seminaturală, care se diferențiază prin caracteristici geografice, abiotice și biotice (*OUG 57/2007*);

**Locuință individuală** – (în sensul prezentului regulament) unitate funcțională, formată din una sau mai multe camere de locuit, situate la același nivel al clădirii sau la niveluri diferite, cu dependențele, dotările și utilitățile necesare, având acces direct și intrare separată, destinate exclusiv ei, și care a fost construită sau transformată în scopul de a fi folosită de o singură gospodărie, pentru satisfacerea cerințelor de locuit. De regulă, locuința individuală dispune de o parcelă proprie.

**Locuințe colective** – (în sensul prezentului regulament) grup de locuințe, amplasat pe o singură parcelă și situat în una sau mai multe construcții, având de regulă acces comun și unde există atât proprietăți comune cât și proprietăți individuale.

**Locuințe colective mici** – (în sensul prezentului regulament) locuințe colective cu cel mult șase unități locative.

**Locuințe semicolective** – (în sensul prezentului regulament) cel mult două unități locative, curpinse în aceeași construcție și având acces comun sau separat.

**Lucarnă** - (în sensul prezentului regulament) lucarnele aferente mansardei nu vor avea o lățime mai mare de 2 m la o lungime a streășinei de 8 m. Realizarea unor lucarne cu o lățime mai mare de 2 m este interzisă. În cazul în care construcția va avea o streășină mai lungă de 8 m, nu este admisă cuplarea unor lucarne. În dreptul lor nu este admisă întreruperea streășinei clădirii iar retragerea peretelui frontal al lucarnei față de peretele clădirii va fi de minimum 0,80 m. (*Primăria Municipiului Sibiu*)

**Mansardă (prescurtat: M)** – spațiu funcțional amenajat integral în volumul podului construcției. Se include în numărul de niveluri supraterane. (*P118-99 Normativ de siguranță la foc a construcțiilor*). În sensul prezentului regulament, se consideră mansarde acele spații care respectă următoarele condiții suplimentare:

- podul construcției va forma un unghi maxim de 60 grade cu planul orizontal;
- podul construcției nu va depăși, în proiecție orizontală, conturul exterior al ultimului nivel plin (inclusiv balcoane sau cursive) cu mai mult de 1 m.

La calculul coeficientului de utilizare a terenului, mansarda va contribui cu cel mult 60% din suprafața desfășurată a ultimului nivel plin.

**Masterplan (plan director)** – (în sensul prezentului regulament) un document de planificare spațială, caracterizat prin următoarele:

- document informal;
- transpune în termeni spațiali o viziune sau strategie de dezvoltare a unui teritoriu / comunități;
- poate fi rezultatul unui concurs de idei, a unei dezbateri publice și/sau a activității unui grup de lucru;
- poate fi elaborat la scări foarte diferite (amenajarea teritoriului național, regional, județean etc; urbanism la nivelul unei localități, zone urbane, cartier etc);
- are, de regulă, un caracter general, enunțând și aplicând în teritoriu principii de dezvoltare, concepte, sisteme și tipologii spațiale, indicând direcții de evoluție, recomandări, programe, măsuri și proiecte;
- se referă la perioade de timp medii și lungi și poate include o etapizare a punerii sale în practică;
- utilizează formulări și coduri grafice accesibile publicului larg, imagini, scheme explicative, exemplificări și ilustrări;
- oferă baza întocmirii și aprobării ulterioare a documentațiilor formale de amenajare a teritoriului și de urbanism;

**Mobilier urban** – elementele funcționale și/sau decorative amplasate în spațiile publice care, prin alcătuire, aspect, amplasare, conferă personalitate aparte zonei sau localității. Prin natura lor piesele de mobilier urban

sunt asimilate construcțiilor dacă amplasarea lor se face prin legare constructivă la sol (fundații platforme de beton, racorduri la utilități urbane, cu excepția energiei electrice), necesitând emiterea autorizației de construire. Fac parte din categoria mobilier urban: jardiniere, lampadare, bănci, bazine, pavaje decorative, pergole, cabine telefonice și altele asemenea (*Legea 50/1991*).

**"Natura 2000"** - rețeaua ecologică europeană de arii naturale protejate și care cuprinde arii de protecție specială avifaunistică, stabilite în conformitate cu prevederile Directivei 79/409/CEE privind conservarea păsărilor sălbatice și arii speciale de conservare desemnate de Comisia Europeană și ale Directivei 92/43/CEE privind conservarea habitatelor naturale, a faunei și florei sălbatice; (*OUG 57/2007*)

**Nivel** – spațiu construit suprateran sau subteran al construcțiilor închise sau deschise, delimitat de planșee. Constituie nivel suprapus al a cărei arie este mai mare decât 40% din cea a încăperii/spațiului în care se află (*P118-99 Normativ de siguranță la foc a construcțiilor*).

**Nivel retras (prescurtat: R)**– nivel ale cărui limite exterioare, în proiecția orizontală, sunt retrase față de cele ale nivelului inferior. În sensul prezentului regulament, un nivel retras se va retrage de la toate fațadele clădirii care sunt vizibile din spațiul public, în așa fel încât planul care unește cornișa superioară sau aticul ultimului nivel plin cu cea a nivelului retras să nu formeze un unghi mai mare de 60 grade cu planul orizontal. Suprafața construită desfășurată a nivelului retras nu va depăși 60 % din cea a ultimului nivel plin (neretras).

**Obiectiv de utilitate publică** – se consideră obiective de utilitate publică: prospecțiunile și explorările geologice; extracția și prelucrarea substanțelor minerale utile; instalații pentru producerea energiei electrice; căile de comunicație; deschiderea, alinierea și lărgirea străzilor; sistemele de alimentare cu energie electrică, telecomunicații, gaze, termoficare, apă, canalizare; instalații pentru protecția mediului; îndiguiri și regularizări de râuri; lacuri de acumulare pentru surse de apă și atenuarea viiturilor; derivații de debite pentru alimentări cu apă și pentru atenuarea viiturilor; stații hidrometeorologice, seismice și sisteme de avertizare și prevenire a fenomenelor naturale periculoase și de combatere a eroziunii de adâncime; clădirile și terenurile construcțiilor de locuințe sociale și altor obiective sociale de învățământ, sănătate, cultură, sport, protecție și asistență socială, precum și de administrație publică și pentru autoritățile judecătorești; salvarea, protejarea și punerea în valoare a monumentelor, ansamblurilor și siturilor istorice, precum și a parcurilor naționale, rezervațiilor naturale și a monumentelor naturii; prevenirea și înlăturarea urmărilor dezastrelor naturale – cutremure, inundații, alunecări de terenuri; apărarea țării, ordinea publică și siguranța națională. (*Legea 33/1994, O. MLPAT nr. 21/N/2000*)

**Parcajele** – spații amenajate la sol sau în construcții pentru staționarea, respectiv pentru adăpostirea autovehiculelor pe diferite perioade de timp (*G.M – 007 – 2000*).

**Parcela** – suprafața de teren ale cărei limite sunt sau nu materializate pe teren, proprietatea unuia sau mai multor proprietari, aparținând domeniului public sau privat, și care are un număr cadastral ce se înscrie în registrul de publicitate funciară. Împreună cu construcțiile sau amenajările executate pe suprafața sa, parcela reprezintă un bun imobil (*G.M – 007 – 2000*).

**Parcela în înțeles urban** – parcela, așa cum a fost constituită inițial, înainte de a face obiectul unor eventuale operațiuni de subdivizare, reconfigurare, comasare.

**Parcelare** – acțiunea urbană prin care o suprafață de teren este divizată în loturi mai mici, destinate construirii sau altor tipuri de utilizare. De regulă este legată de realizarea unor locuințe individuale, de mică înălțime (*Legea 350/2001*).

**Parcuri de activități** – categorie nouă de zonă de activități purtătoare de dezvoltare, legată de tehnologii avansate, conținând, cercetare – dezvoltare (servicii pentru facilitarea aplicării inovațiilor, pepiniere de întreprinderi), învățământ superior și formare profesională, activități productive din domenii de vârf cu servicii conexe, expoziții, facilități pentru angajați și clienți. Parcurile de activități sunt situate pe autostrăzi sau pe arterele principale de circulație spre centrul orașului și sunt localizate într-un cadru arhitectural-urbanistic și peisagistic de înaltă calitate, urmărindu-se asigurarea unui aspect atractiv și reprezentativ pentru prestigiul lor internațional. Există o anumită profilare tematică a parcurilor de activități pe următoarele categorii principale: parcuri științifice /tehnologice /de cercetare, parcuri de servicii /afaceri, parcuri de cultură /recreere, parc industrial, parc artizanal /manufacturier, parc de distribuție, comerț, servicii (*UIAUIIM, INCD-UP, IG, UD - Definierea Zonelor Urbane Purtătoare de Dezvoltare în Teritoriu ca factor de anticipare și stimulare a ridicării calității vieții urbane prin restructurarea economică sectorială - Studiu în cadrul programului AMTRANS 2002*).

**Pastișă** - lucrare literară, muzicală sau plastică, de obicei lipsită de originalitate și de valoare, în care autorul preia servil teme sau mijloacele de expresie ale unui mare creator; imitație, copie. (*DEX, ed. 1998*)

**Pateu urban (insulă urbană)** - Cea mai mică porțiune a unei localități, incluzând parcele și construcții, delimitată de drumuri publice și/sau de căi ferate, ape, păduri, forme de relief neconstruibile. De regulă, pateul urban nu conține drumuri publice, excepție putând face accesul de tip fundătură sau aleile de acces pentru un număr

restrâns de clădiri.

**Profilul stradal** – în sensul prezentului regulament, profilul stradal este forma de organizare, dimensionare și amenajare a amprizei stradale, în secțiune transversală.

**PUZCP** - plan urbanistic pentru zone construite protejate. Se elaborează în conformitate cu reglementarea tehnică „*Metodologie de elaborare și conținutul-cadru al documentațiilor de urbanism pentru zone construite protejate (PUZ)*”, aprobată prin Ordinul MTCT nr. 562/2003.

**Racordul de canalizare** – canalul de legătură situat între ultimul cămin de vizitare de pe terenul abonatului și primul cămin de primire din canalizarea publică (*G.M – 007 – 2000*).

**Realiniere** – operațiune tehnică și juridică avînd ca scop lărgirea amprizelor stradale și care constă în retrasarea aliniamentului și trecerea în domeniul public a suprafețelor necesare. Realinierea constituie obiectiv de utilitate publică.

**Regimul juridic al terenurilor** – totalitatea prevederilor legale prin care se definesc drepturile și obligațiile legate de deținerea sau exploatarea terenurilor (*Legea 350/2001*).

**Reparcelare** – în sensul prezentului regulament reprezintă operațiunile care au ca rezultat o altă împărțire a mai multor loturi de teren învecinate, loturile rezultante avînd destinații și/sau forme diferite decât erau acestea la momentul inițial. Reparcelarea se realizează prin alipirea și dezlipirea mai multor parcele de teren învecinate, indiferent dacă acestea sunt construite sau nu. Ea are drept scop realizarea unei mai bune împărțiri a terenului în loturi construibile și asigurarea suprafețelor necesare echipamentelor de folosință comună și/sau obiectivelor de utilitate publică.

**Rețeaua publică de alimentare cu apă** – ansamblul de lucrări inginerești, care asigură aprovizionarea cu apă potabilă și industrială a localităților, aparține domeniului public și este exploatată de instituții publice specializate (*G.M – 007 – 2000*).

**Rețeaua publică de alimentare cu energie electrică** – ansamblul de lucrări inginerești, care asigură aprovizionarea cu energie electrică din sistemul național a localităților, aparține domeniului public și este exploatată de instituții publice specializate (*G.M – 007 – 2000*).

**Rețeaua publică de canalizare** – ansamblul de lucrări inginerești, care asigură evacuarea apelor uzate și meteorice de pe teritoriul localității, aparține domeniului public și este exploatată de instituții publice specializate (*G.M – 007 – 2000*).

**Ridicarea gradului de finisare urbană** – procesul în urma căruia, într-un areal dat, crește proporția imobilelor construite conform regulii dominante / reglementărilor urbanistice în vigoare.

**Riscurile naturale** considerate în prezentul regulament sunt cele de natură hidrologică, hidrogeologică, geologică și geofizică (*G.M – 007 – 2000*).

**Riscurile tehnologice industriale** – fenomenele care pot interveni în activitățile tehnologice din industrie la utilaje, echipamente și instalații industriale care prezintă un potențial ridicat privind declanșarea de incendii, explozii mari de suprafață și în subteran, radiații, surpări de teren, accidente chimice, avariarea gravă a conductelor magistrale și urbane și alte dezastre care conduc la pierderea de vieți omenești, mari pagube materiale, precum și la poluarea aerului, apei sau solului (*G.M – 007 – 2000*).

**Riscurile tehnologice** – factori generatori de accidente majore datorate activităților umane (*G.M – 007 – 2000*).

**Servitute aeronautică** – Condiții, restricții, obligații impuse de reglementările naționale și/sau internaționale, în interesul siguranței zborului.

În scopul asigurării siguranței zborului se stabilesc, în conformitate cu reglementările specifice emise de Ministerul Transporturilor, Construcțiilor și Turismului, zone supuse serviciilor de aeronautică civilă aferente aerodromurilor civile și echipamentelor serviciilor civile de navigație aeriană.

În zonele supuse serviciilor de aeronautică civilă pot fi construite și amplasate construcții, instalații și echipamente noi numai cu avizul Ministerului Transporturilor, Construcțiilor și Turismului, iar în cazul aerodromurilor exploatate în comun, cu avizul Ministerului Transporturilor, Construcțiilor și Turismului, împreună cu Ministerul Apărării Naționale. (*Codul Aerian*)

**Servitute de utilitate publică** – sarcina impusă asupra unui imobil pentru uzul și utilitatea unui imobil avînd un alt proprietar. Măsura de protecție a bunurilor imobile publice nu poate fi opusă cererilor de autorizare decât dacă este continuă în documentațiile de urbanism aprobate (avînd drept consecință o limitare administrativă a dreptului de proprietate) (*Legea 350/2001*).

**Sistem de utilități publice** – ansamblul bunurilor mobile și imobile, dobândite potrivit legii, constând din terenuri, clădiri, construcții și instalații tehnologice, echipamente și dotări funcționale, specific unui serviciu de utilități publice, prin ale cărui exploatare și funcționare se asigură furnizarea/prestarea serviciului (*Legea 51/2006*).

**Sistem urbanistic deschis** – set de caracteristici urbanistice, cuprinzând regimul de construire, modul de ocupare a terenului, configurația volumetrică a clădirilor, forma și dimensiunile spațiilor libere, organizarea acceselor etc, care definește un ansamblu unitar. Se referă la ansamblurile de locuințe colective proiectate și realizate înainte de 1990.

Particularitățile ansamblurilor realizate în sistem deschis (specific perioadei 1960 - 1975) sunt date de procentul moderat de ocupare al terenului și de dimensiunile relativ mari ale retragerilor față de căile de circulație și ale distanțelor dintre clădiri. În comparație cu sistemul închis, ansamblurile prezintă un procent semnificativ mai mare de suprafețe destinate inițial zonelor verzi și un sistem de organizare caracterizat prin continuitatea spațiilor libere la nivel de ansamblu sau cartier.

**Sistem urbanistic închis** – set de caracteristici urbanistice, cuprinzând regimul de construire, modul de ocupare a terenului, configurația volumetrică a clădirilor, forma și dimensiunile spațiilor libere, organizarea acceselor etc, care definește un ansamblu unitar. Se referă la ansamblurile de locuințe colective proiectate și realizate înainte de 1990.

Particularitățile morfologice ale ansamblurilor realizate în sistem urbanistic închis (specific perioadei 1975 - 1989) sunt date de procentul ridicat de ocupare a terenului, de distanțele mai mici între clădiri și de retragerile reduse sau chiar inexistente față de căile de comunicație. În comparație cu sistemul urbanistic deschis, ansamblurile prezintă un procent semnificativ mai redus de spații verzi și de un sistem spațial de organizare caracterizat prin formarea incintelor sau semincintelor și prin bordarea de către clădiri a spațiului stradal.

**Spații verzi de folosință comună/ spații libere de folosință comună** – ansamblu de spații neocupate de construcții, plantate și amenajate, destinate odihnei, recreerii și socializării, care deservește în primul rând locuitorii zonei sau parcelei. Spațiile libere de folosință comună pot include suprafețe verzi, plantații, locuri de joacă, terenuri de sport, oglinzi și cursuri de apă, alei, scuaruri și piațete pietonale, grădini publice, parcuri. Spațiile verzi de folosință comună nu pot include grădinile de folosință privată aferente apartamentelor, accesele carosabile, parcajele la sol sau platformele de depozitare a deșeurilor gospodărești. Spațiile verzi de folosință comună se pot afla în proprietate publică sau privată.

**Strategie de dezvoltare** – direcționarea globală sau pe domenii de activitate, pe termen scurt, mediu și lung, a acțiunilor menite să determine dezvoltarea urbană (*Legea 350/2001*).

**Străzile** – drumuri publice din interiorul localităților indiferent de denumire (stradă, cale, chei, splai, șosea, alee, fundătură, uliță) (*G.M – 007 – 2000*).

**Străzile și artere pietonale** – străzi rezervate exclusiv circulației pietonilor și ocazional accesului vehiculelor în scop utilitar - servicii și intervenție pentru parcelele din zonă (*G.M – 007 – 2000*).

**Structura urbană** – modul de alcătuire, de grupare sau de organizare a unei localități ori a unei zone din aceasta, constituită istoric, funcțional și fizic (*Legea 350/2001*).

**Subsol (prescurtat: S)** – nivel construit al clădirii având pardoseala situată sub nivelul terenului (carosabilului) înconjurător cu mai mult de jumătate din înălțimea liberă. Subsolul se consideră nivel subteran al construcției (*după: P118-99 Normativ de siguranță la foc a construcțiilor*).

În sensul prezentului Regulament, pe terenurile în pantă, se consideră subsol nivelurile construite care respectă regula de mai sus pe cel puțin o latură a clădirii.

**Supantă** – planșeu intermediar plin, deschis pe una sau mai multe laturi față de încăperea în care este dispus. (*după: P118-99 Normativ de siguranță la foc a construcțiilor*)

**Suprafața construită desfășurată (SCD)** – suma suprafețelor desfășurate a tuturor planșeelor. Nu se iau în calculul suprafeței construite desfășurate: suprafața subsolurilor cu înălțimea liberă de până la 1,80 m, suprafața subsolurilor cu destinație strictă pentru gararea autovehiculelor, spațiile tehnice sau spațiile destinate protecției civile, suprafața balcoanelor, logiilor, teraselor deschise și neacoperite, teraselor și copertinelor necirculabile, precum și a podurilor neamenajabile, aleile de acces pietonal/carosabil din incintă, scările exterioare, trotuarele de protecție (*Legea 350/2001*).

**Suprafața construită (SC)** – suprafața construită la nivelul solului, cu excepția teraselor descoperite ale parterului care depășesc planul fațadei, a platformelor, scărilor de acces. Proiecția la sol a balcoanelor a căror cotă de nivel este sub 3,00 m de la nivelul solului amenajat și a logiilor închise ale etajelor se include în suprafața construită (*Legea 350/2001*).



**Suprafața nivelului (SN)** – (Aria nivelului) aria secțiunii orizontale a clădirii la nivelul respectiv delimitată de conturul ei exterior. Suprafața nivelului se măsoară la 1 m deasupra pardoselii finite. În suprafața nivelului se cuprind și ariile nivelurilor intermediare sau anexe interioare sau exterioare cum sunt:

- ariile teraselor teraselor circulabile pentru diferite funcțiuni;
- ariile balcoanelor interioare (în cazul teatrelor, cinematografele, aulelor sau altor săli similare);
- ariile subpantelor;
- ariile balcoanelor și logiilor;
- ariile porticelor de circulație și gangurilor de trecere dacă acestea nu au înălțimea mai mare decât a unui etaj, se consideră aferente numai primului nivel deservit;
- aria încăperilor cu înălțime liberă mai mare de 1,80 m (de ex. Subsoli, încăferile motoarelor de ascensor, pompe etc. Părți ieșite și închise pentru iluminatul subsolurilor, încăperi la mansarde etc);
- aria rampelor exterioare și a scărilor de acces de la magazine, depozite etc;
- aria aferentă lucarnelor în cazul mansardelor, dacă  $h > 1,8$  m;

În aria nivelului nu se cuprind:

- copertinele cu suprafețe mai mici de 4 mp și adâncimea mai mică de 2 m, profilele ornamentale și cornișele;
- învelitoarele, terasele necirculabile (rezultate din retragere) de peste nivelul imediat inferior;
- golurile mai mari de 4 mp, fiecare în parte, numai la curți de lumină și curți englezești;
- rezalidurile cu aria mai mică de 0,4 mp și nișele cu aria mai mare de 0,4 mp;
- treptele exterioare și terasele neacoperite;

La clădirile, cu excepția locuințelor, care au porțiuni cu număr diferit de niveluri denivelate de înălțimi egale sau diferite, deservite de o aceeași scară, numărul de niveluri al casei scării se determină conform STAS 4908-85.

**Șură** - construcție anexă pe lângă o gospodărie rurală, în care se adăpostesc vitele și se păstrează diferite vehicule, unelte agricole etc. (*Dicționar explicativ al limbii române, 1998*).

**Teritoriu administrativ** – suprafață delimitată de lege, pe trepte de organizare administrativă a teritoriului: național, județean și al unităților administrativ-teritoriale (municipiu, oraș, comună) (*Legea 350/2001*).

**Teritoriu intravilan** – totalitatea suprafețelor construite și amenajate ale localităților ce compun unitatea administrativ-teritorială de bază, delimitate prin planul urbanistic general aprobat și în cadrul cărora se poate autoriza execuția de construcții și amenajări. De regulă intravilanul se compune din mai multe trupuri (sate sau localități suburbane componente) (*Legea 350/2001*).

**Teritoriu extravilan** – suprafața cuprinsă între limita administrativ-teritorială a unității de bază (municipiu, oraș, comună) și limita teritoriului intravilan (*Legea 350/2001*).

**Zonă construită protejată (ZCP)** - teritoriu delimitat geografic, în cuprinsul caruia se afla elemente sau ansambluri ale patrimoniului cultural cu valoare deosebită. ZCP sunt insituite pentru salvarea, protejarea și punerea în valoare a patrimoniului construit, cu valoare istorică, culturală sau memorialistică deosebită (*Legea 50/1991 privind autorizarea executării lucrărilor de construcții*).

**Zona funcțională** – parte din teritoriul unei localități în care, prin documentațiile de amenajare a teritoriului și de urbanism, se determină funcțiunea dominantă existentă și viitoare. Zona funcțională poate rezulta din mai multe părți cu aceeași funcțiune dominantă (zona de locuit, zona activităților industriale, zona spațiilor verzi etc.). Zonificarea funcțională este acțiunea împărțirii teritoriului în zone funcționale (*Legea 350/2001*).

**Zona de protecție** – suprafețe în jurul sau în preajma unor surse de nocivitate, care impun protecția zonelor învecinate (stații de epurare, platforme pentru depozitarea controlată a deșeurilor, puțuri seci, cimitire, noxe industriale, circulație intensă etc.) (*Legea 350/2001*).

**Zona de protecție** a infrastructurii feroviare cuprinde terenurile limtrofe, situate de o parte și de alta a axei căii ferate, indiferent de proprietar, în limita a maximum 100 m de la axa căii ferate, precum și terenurile destinate sau care servesc sub orice formă funcționării acestora (*G.M – 007 – 2000*).

**Zona de siguranță** a infrastructurii feroviare cuprinde fâșiile de teren în limită de 20 m fiecare, situate de o parte și de alta a axei căii ferate, necesare pentru amplasarea instalațiilor de semnalizare și de siguranță a circulației și a celorlalte instalații de conducere operativă a circulației trenurilor, precum și a instalațiilor și lucrărilor de protecție a mediului (*G.M – 007 – 2000*).

**Zona de protecție a monumentelor istorice** – zona delimitată și instituită pentru fiecare monument istoric prin care se asigură conservarea integrată a monumentelor istorice și a cadrului său construit sau natural. (*Legea 422/2001*).

Zona de protecție a monumentului istoric se stabilește, până la elaborarea studiilor de specialitate, “[...] de 100 metri în municipii și orașe, de 200 metri în comune și de 500 metri în afara localităților. (2) Distanțele sunt măsurate de la limita exterioară a terenurilor aferente monumentelor istorice [...]” (*Legea 5/2000*)

**Zonă de risc natural** – areal delimitat geografic, în interiorul căruia există un potențial de producere a unor fenomene naturale distructive care pot afecta populația, activitățile umane, mediul natural și cel construit și pot produce pagube și victime umane (*Legea 350/2001*).

**Zonele de protecție sanitară cu regim sever** ale captărilor de apă din surse de suprafață și subterane, se instituie în funcție de condițiile locale, astfel încât să fie redusă la minimum posibilitatea de înrăutățire a calității apei la locul de priză. Pentru captările din râuri, zona de protecție cu regim sever se determină în funcție de caracteristicile locale ale albiei. Dimensiunea maximă a acesteia va fi de 100 m pentru direcția amonte, 25 m pe direcția aval de priză și 25 m lateral de o parte și de alta a prizei (*H.G.R. nr. 101/1997*).

**Zonele de siguranță ale terenurilor de aeronautică** – zonele de pe terenurile de aeronautică civilă și din jurul acestora, pentru realizarea securității decolărilor și aterizării aeronavelor și pentru asigurarea bunei folosiri a amenajărilor, construcțiilor și instalațiilor aferente de pe teritoriu. Zonele de siguranță cuprind:

- zona benzii de zbor, care include pista de decolare - aterizare și zonele laterale ale acesteia,
- prelungirile de oprire și prelungirile degajate, sau în cazul heliporturilor, aria de decolare - aterizare;
- zonele culoarelor aeriene de acces;
- zonele de tranziție;
- zonă de limitare orizontală;
- zona conică;
- zona conică exterioară (*G.M – 007 – 2000*).

**Zonele de siguranță** – suprafețe de teren situate de o parte și de alta a amprizei drumului, destinate exclusiv pentru semnalizarea rutieră, pentru plantație rutieră sau alte scopuri legate de întreținerea și exploatarea drumului ori pentru protecția proprietăților situate în vecinătatea drumului (*G.M – 007 – 2000*).

**Zonă de urbanizare** – zonă de terenuri agricole destinată extinderii orașului prin viabilizare și ocupare cu funcțiuni urbane.

**Unitate teritorială de referință (UTR)** – subdiviziune urbanistică a teritoriului unității administrativ-teritoriale de bază, constituită pe criterii urbanistice similare sau omogene, având drept scop păstrarea, refacerea sau dezvoltarea teritoriului în concordanță cu tradițiile, valorile sau aspirațiile comunității la un moment dat și necesară pentru: agregarea pe suprafețe mici a indicatorilor de populație și de construire, determinarea caracteristicilor urbanistice, stabilirea indicatorilor urbanistici, reglementarea urbanistică omogenă. UTR, având de regulă suprafața de 1-20 ha și în mod excepțional până la 100 ha, se delimitează pe limitele de proprietate, în funcție de unele dintre următoarele caracteristici, după caz:

- relief și peisaj cu caracteristici similare;
- evoluție istorică unitară într-o anumită perioadă;
- populație cu structură omogenă;
- sistem parcelar și mod de construire omogene;
- folosințe de aceeași natură ale terenurilor și construcțiilor;
- regim juridic al imobilelor similar; reglementari urbanistice omogene referitoare la destinația terenurilor și la indicii urbanistici (*Legea 350/2001*).

**Utilități publice (Sistem de utilități publice)** – ansamblul bunurilor mobile și imobile, dobândite potrivit legii, constând din terenuri, clădiri, construcții și instalații tehnologice, echipamente și dotări funcționale, specific unui serviciu de utilități publice, prin ale cărui exploatare și funcționare se asigură furnizarea/prestarea serviciului.

Utilitățile publice cuprind:

- a) alimentarea cu apă;
- b) canalizarea și epurarea apelor uzate;
- c) colectarea, canalizarea și evacuarea apelor pluviale;
- d) producția, transportul, distribuția și furnizarea de energie termică în sistem centralizat;
- e) salubritatea localităților;
- f) iluminatul public;
- g) administrarea domeniului public și privat al unităților administrativ-teritoriale, precum și altele

asemenea;

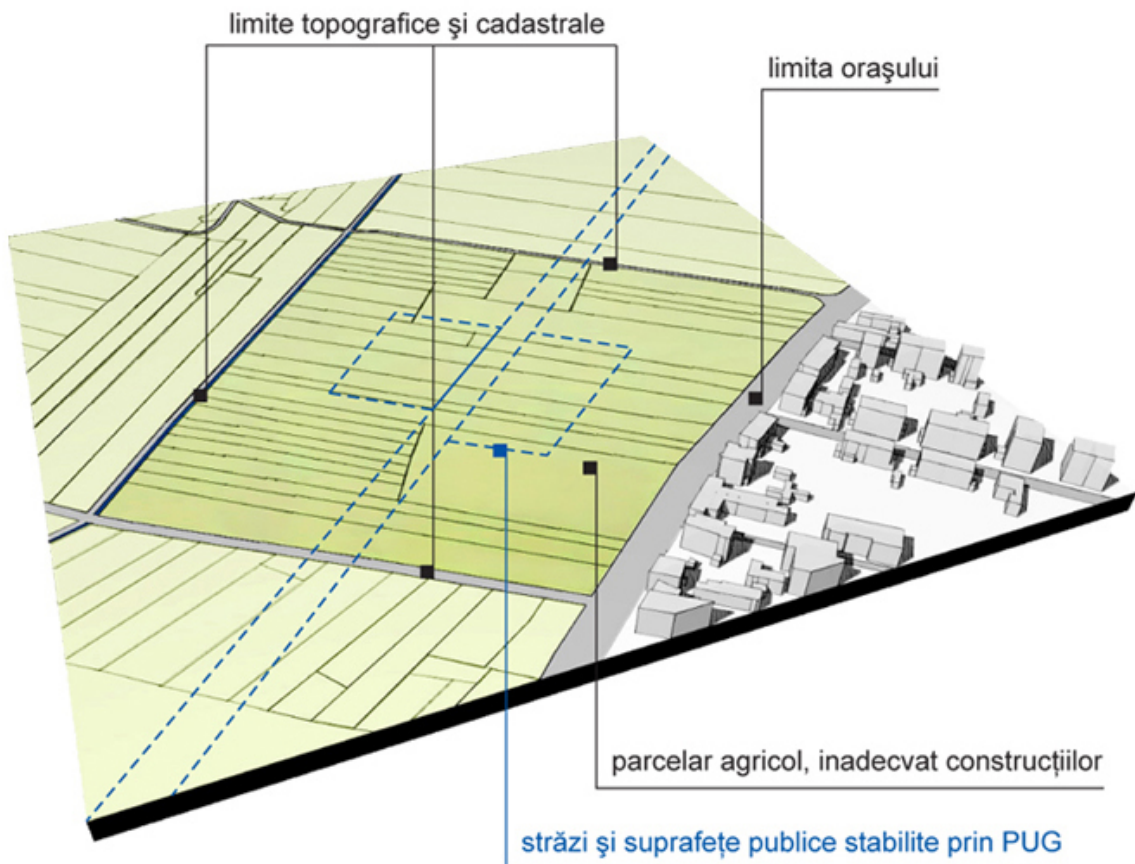
h) transportul public local

i) ședința publică - ședința desfășurată în cadrul autorităților administrației publice și la care are acces orice persoană interesată. (*Legea 51/2006*).

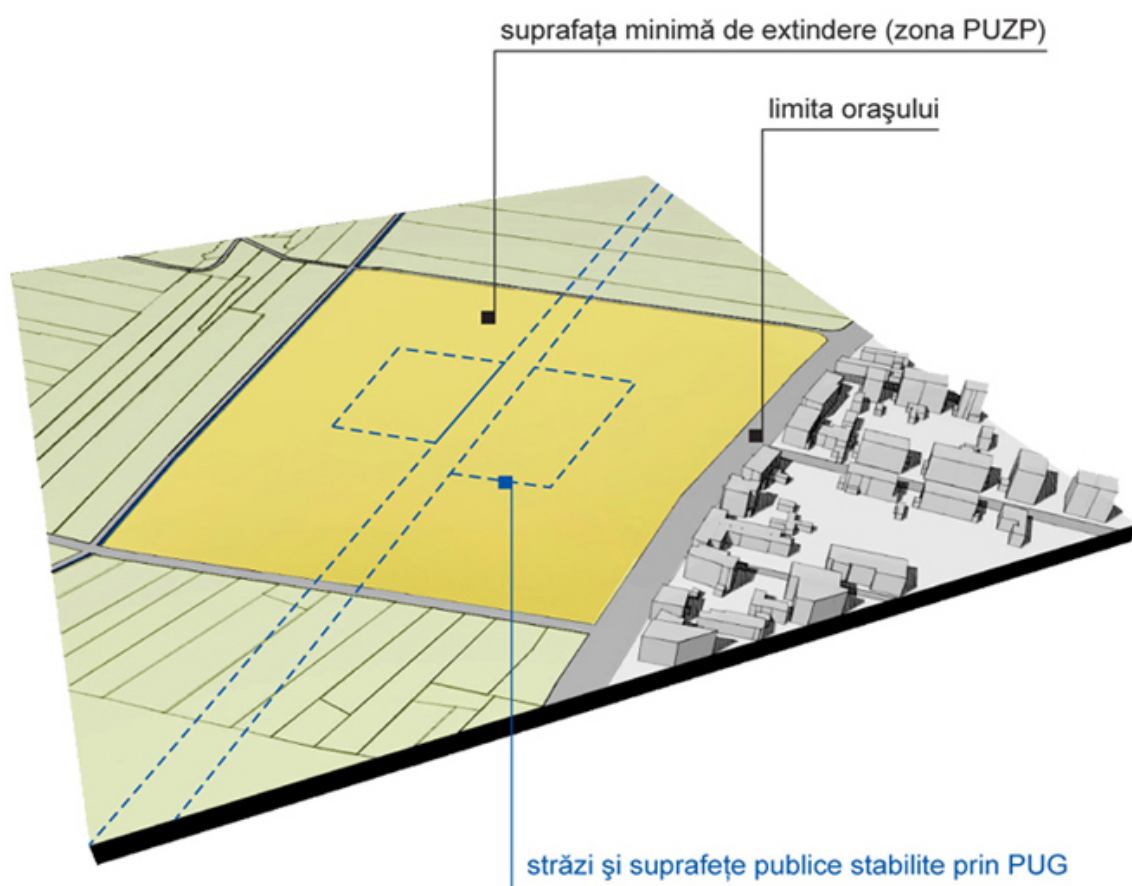
## Anexa nr. 10

### Schemă de ilustrare a etapelor operațiunilor de parcelare/reparcelare și viabilizare (I-IV) pentru zone de locuințe

**etapa I** Limitele zonei de urbanizare vor fi date de elemente topografice și cadastrale (drumuri, ape, canale, forme marcante de relief, păduri etc). Toate parcelele aflate în interiorul perimetrului stabilit vor face obiectul operațiunii de reparcelare. Proprietarii pot constitui o asociație temporară a cărei scop este inițierea operațiunii de parcelare / reparcelare. Această asociație beneficiază de scutiri pentru o serie de taxe și obligații. \* Delimitarea zonei PUZ, obligativitatea reparcelării și a asigurării suprafețelor necesare pentru obiectivele de utilitate publică vor fi condiții pentru dezvoltarea zonei. Anterior operațiunii de reparcelare este necesară actualizarea evidenței topografice și cadastrale a zonei.



- etapa II** Asociația temporară are următoarele atribuții:
- inițiază o unificare virtuală și temporară a terenurilor care formează parcelabilul;
  - execută atribuțiile unui parcelator.\*

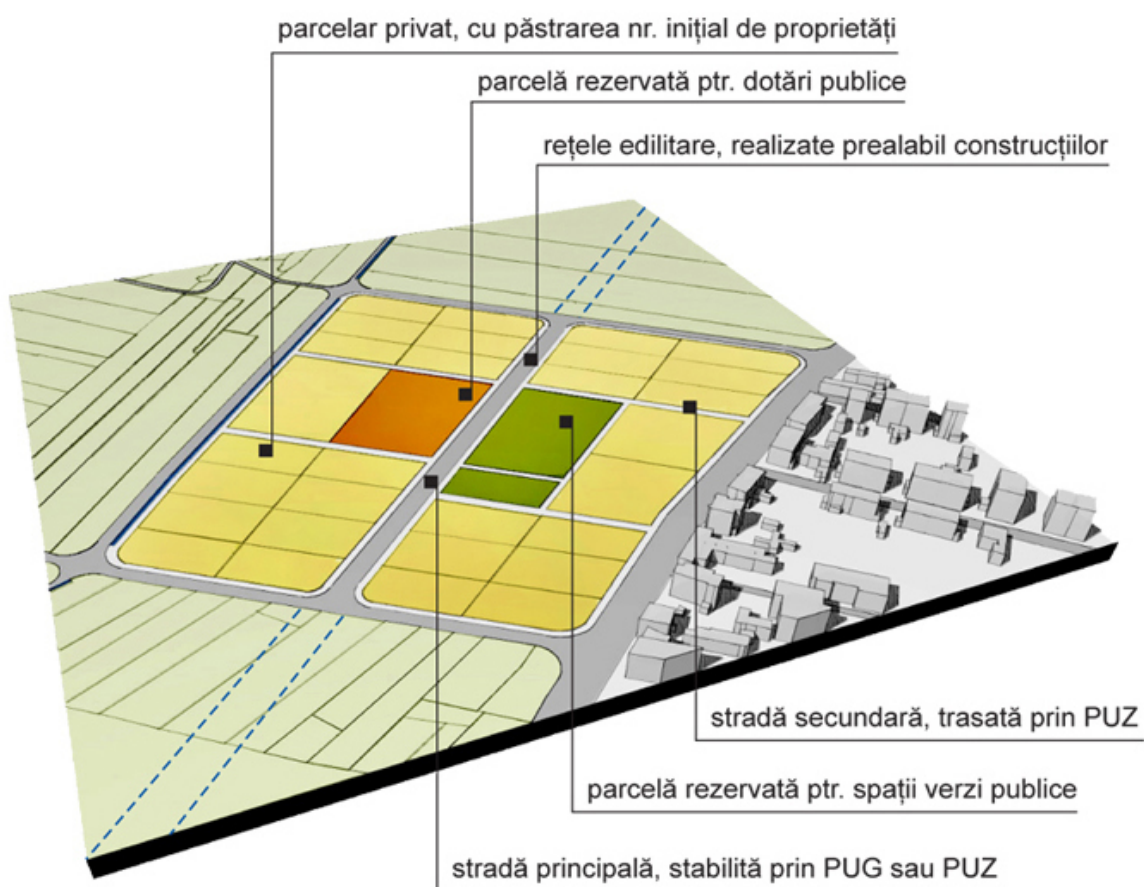


### etapa III Planul Urbanistic Zonal asigură:

- organizarea funcțională și spațială a zonei (străzi, rețele edilitare, regulament de construire), respectând PUG
- remodelarea parcelarului inițial în scopul realizării de construcții, cu păstrarea numărului inițial de parcele private
- stabilirea și rezervarea suprafețelor necesare pentru dotări publice (grădinițe, școli, sănătate etc) și spații verzi

Suprafețele necesare realizării obiectivelor de interes public vor fi cedate de către participanții la operațiune sub forma unei cote procentuale a proprietății private. Acest transfer este compensat din punct de vedere economic prin plusul de valoare pe care îl dobîndesc parcelele private prin operațiunea de urbanizare.

Viabilizarea zonei este o condiție pentru acordarea autorizațiilor de construire.



**etapa IV** Extinderea oraşului se va face în etape. Condiția pentru dezvoltarea unei zone noi este finalizarea viabilizării zonei precedente.

Scopurile etapizării sunt:

- o gestiune eficientă a resursei teren, asigurarea rezervelor necesare pentru dezvoltări pe termen lung și pentru generațiile viitoare
- o politică rațională de investiții publice în infrastructură
- protejarea cadrului natural al oraşului
- o formă coerentă a corpului urban

