

CONSILIUL LOCAL AL MUNICIPIULUI
CLUJ-NAPOCA

HOTĂRÂRE

privind însușirea Documentației tehnice, pentru înscrierea imobilului strada Traian
din municipiul Cluj-Napoca în sistemul integrat de cadastru și carte funciară

Consiliul local al municipiului Cluj-Napoca întrunit în ședință ordinară,

Examined proiectul de hotărâre privind însușirea Documentației tehnice, pentru înscrierea imobilului strada Traian din municipiul Cluj-Napoca în sistemul integrat de cadastru și carte funciară – proiect din inițiativa primarului;

Analizând Referatul nr. 171227 din 27.03.2019 al Direcției Patrimoniul municipiului și evidența proprietății, prin care se propune însușirea Documentației tehnice, pentru înscrierea imobilului strada Traian din municipiul Cluj-Napoca în sistemul integrat de cadastru și carte funciară;

Reținând prevederile Ordinului nr. 700/2014 al Directorului General al Agenției Naționale de Cadastru și Publicitate Imobiliară, cu modificările și completările ulterioare, ale Legii nr. 7/1996 a cadastrului și publicității imobiliare, cu modificările și completările ulterioare, ale Ordonanței nr. 43/1997, republicată, privind regimul drumurilor, ale Legii nr. 213/1998 privind bunurile proprietate publică, cu modificările și completările ulterioare, precum și ale Codului civil;

Văzând avizul comisiei de specialitate;

Potrivit dispozițiilor art. 36 alin. (1), alin. (2) lit. c), alin. (5) lit. d), art. 39 alin. (1) și art. 45 din Legea nr. 215/2001 a administrației publice locale, republicată, cu modificările și completările ulterioare,

HOTĂRĂȘTE:

Art. 1. Se aprobă dezlipirea imobilului identificat cu nr. topo. 9571, teren în suprafață de 13546 mp., și a imobilului identificat cu nr. topo. 9679/1/1, teren în suprafață de 6706 mp., astfel:

- imobil cu nr. topo. nou. 9571/1, teren în suprafață de 200 mp., care se reînscrie în CF nr. 263695 Cluj-Napoca, în favoarea Municipiului Cluj-Napoca;

- imobil cu nr. topo. nou 9571/2, teren în suprafață de 13346 mp., care se va transcrie în CF nou, în favoarea Municipiului Cluj-Napoca, cu destinație drum, strada Traian;

- imobil cu nr. topo. nou 9679/1/1/1, teren în suprafață de 137 mp., care se reînscrie în CF nr. 295272 Cluj-Napoca, în favoarea Municipiului Cluj-Napoca;

- imobil cu nr. topo. nou 9679/1/1/2, teren în suprafață de 6569 mp., care se va transcrie în CF nou, în favoarea Municipiului Cluj-Napoca, cu destinație drum, strada Traian.

Art. 2. Se aprobă înscrierea în Cartea funciară nouă, în favoarea Municipiului Cluj-Napoca, a imobilului strada Traian, cu suprafața măsurată de 19915 mp, provenind din CF nr. 263695 Cluj-Napoca, nr. topo. 9571/2 și CF nr. 295272 Cluj-Napoca, nr. topo. 9679/1/1/2, cu destinație drum, domeniul public, în baza Ordonanței nr. 43/1997 privind regimul drumurilor, republicată și actualizată, art. 8 alin (1) „Drumurile de interes local aparțin proprietății publice a unității administrative pe teritoriul căreia se află (...)”.


Art. 3. Se însușește Documentația tehnică de înscriere în Cartea funciară nouă, a imobilului strada Traian din municipiul Cluj-Napoca, întocmită de S.C. Damar Consult S.R.L., ce se constituie în Anexă care face parte integrantă din prezenta hotărâre.

Art. 4. Cu îndeplinirea prevederilor hotărârii se încredințează Direcția Patrimoniul municipiului și evidența proprietății și Direcția Economică.

Președinte de ședință,
Ec. Dan Ștefan Tarcea



Contrasemnează:
Secretarul municipiului,
Jr. Aurora Roșca



DOCUMENTAȚIE TEHNICĂ

AMPLASAMENT:

Strada TRAIAN, domeniul public
MUNICIPIUL CLUJ- NAPOCA, JUDEȚUL CLUJ

BENEFICIAR:

MUNICIPIUL CLUJ-NAPOCA


EXECUTANT:

SC DAMAR CONSULT SRL

Autorizația: Seria RO-B-J Nr. 0998/2016

CLUJ-NAPOCA

-MARTIE 2019-



OFICIUL DE CADASTRU ȘI PUBLICITATE IMOBILIARĂ CLUJ
 BIROUL DE CADASTRU ȘI PUBLICITATE IMOBILIARĂ CLUJ-NAPOCA

DECLARAȚIE

Subsemnatul(a), MUNICIPIUL CLUJ-NAPOCA prin Primar EMIL BOC, domiciliat (ă) în Municipiul Cluj-Napoca, str. Motilor, nr. 1-3, CIF 4305857, tel./fax 0264 596 030 , prin prezenta declar pe propria răspundere, în calitate de proprietar al imobilului situat în Municipiul Cluj-Napoca, str. Traian, sub sancțiunile prevăzute de Codul penal, cu privire la falsul în declarații, că:

- am indicat persoanei autorizate limitele imobilului, în vederea întocmirii documentației cadastrale;
- am fost informat(ă) și solicit înscrierea în evidențele de cadastru și carte funciară a suprafeței rezultate din măsurători de 19915 mp, comunicată de persoana autorizată;
- am fost informat(ă) și sunt de acord cu poziționarea incertă a imobilului și a consecințelor ce decurg din acest lucru;
- am adus la cunoștința tuturor proprietarilor informațiile mai sus menționate, aceștia fiind de acord cu întocmirea documentației și înregistrarea ei la OCPI
- imobilul nu se află în litigiu.

Îmi asum întreaga răspundere pentru punerea la dispoziția persoanei autorizate S.C. DAMAR CONSULT S.R.L. /autorizație clasa III, serie RO-B-J nr. 0998 a următoarelor acte doveditoare ale dreptului de proprietate: Hotărâre de Consiliu Local , extras Monitorul Oficial , în vederea identificării limitelor bunului imobil măsurat, pentru executarea documentației cadastrale, participând la măsurătoare.

Data

.....

Proprietar

.....

(semnătura)



Semnătura și ștampila
 (persoana autorizata)

Oficiul de Cadastru și Publicitate Imobiliară prelucrează date cu caracter personal furnizate de dumneavoastră prin mijloace automatizate, în scopul efectuării înscrierilor în sistemul integrat de cadastru și carte funciară sau în vederea eliberării copiilor de pe documentele din arhivă.

Informațiile înregistrate sunt destinate utilizării de către operator și sunt comunicate numai destinatarilor abilitați prin lege (Codul civil, legi speciale), inclusiv organelor de poliție, parchetelor, instanțelor, altor autorități publice.

Conform Legii nr. 677/2001 pentru protecția persoanelor cu privire la prelucrarea datelor cu caracter personal și libera circulație a acestor date, cu modificările și completările ulterioare, beneficiați de dreptul de acces, de intervenție asupra datelor și de dreptul de a nu fi supus unei decizii individuale. Totodată, aveți dreptul să vă opuneți prelucrării datelor personale care vă privesc, în limitele prevăzute de art. 15 din Legea nr. 677/2001, cu modificările și completările ulterioare. Pentru exercitarea acestor drepturi, vă puteți adresa la Oficiul de Cadastru și Publicitate Imobiliară cu o cerere scrisă, datată și semnată. De asemenea, vă este recunoscut dreptul de a vă adresa justiției.



Oficiul de Cadastru și Publicitate Imobiliară CLUJ
Biroul de Cadastru și Publicitate Imobiliară Cluj-Napoca

Nr. cerere	198168
Ziua	29
Luna	10
Anul	2018

EXTRAS DE CARTE FUNCİARĂ PENTRU INFORMARE

Carte Funciară Nr. 263695 Cluj-Napoca



A. Partea I. Descrierea imobilului

TEREN Intravilan

Nr. CF vechi:1473

Adresa: Loc. Cluj-Napoca, Cafea Traian, Jud. Cluj

Nr. Crt	Nr. cadastral Nr. topografic	Suprafața* (mp)	Observații / Referințe
A1	Top: 9571	13.546	

B. Partea II. Proprietari și acte

Înscrieri privitoare la dreptul de proprietate și alte drepturi reale	Referințe
3640 / 08/03/1938	
Act nr. 0;	
B1 Intabulare, drept de PROPRIETATE comasație, dobandit prin Lege, cota actuala 1/1	A1
1) MUNICIPIUL CLUJ NAPOCA OBSERVATII: (provenita din conversia CF 1473)	
B2 totodata acest imobil se abnotează din această carte funciară , neformând obiect de circulație publică .	A1
OBSERVATII: (provenita din conversia CF 1473)	

C. Partea III. SARCINI .

Inscrieri privind dezmembrămintele dreptului de proprietate, drepturi reale de garanție și sarcini	Referințe
NU SUNT	

Teren

Nr cadastral	Suprafața (mp)*	Observații / Referințe
Top: 9571	13.546	

* Suprafața este determinată în planul de proiecție Stereo 70.

DETALII LINIARÉ IMOBIL

Geometria pentru acest imobil nu a fost g sit.

Date referitoare la teren

Nr Crt	Categorie folosință	Intra vilan	Suprafața (mp)	Tarla	Parcelă	Nr. topo	Observații / Referințe
1	drum	DA	13.546	-	-	9571	

Extrasul de carte funciară generat prin sistemul informatic integrat al ANCPİ conține informațiile din cartea funciară active la data generării. Acesta este valabil în condițiile prevăzute de art. 7 din Legea nr. 455/2001, coroborat cu art. 3 din O.U.G. nr. 41/2016, exclusiv în mediul electronic, pentru activități și procese administrative prevăzute de legislația în vigoare. Valabilitatea poate fi extinsă și în forma fizică a documentului, fără semnătură olografă, cu acceptul expres sau procedural al instituției publice ori entității care a solicitat prezentarea acestui extras.

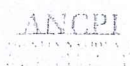
Verificarea corectitudinii și realității informațiilor conținute de document se poate face la adresa www.ancpi.ro/verificare, folosind codul de verificare online disponibil în antet. Codul de verificare este valabil 30 de zile calendaristice de la momentul generării documentului.

Data și ora generării,

29/10/2018, 13:08



Oficiul de Cadastru și Publicitate Imobiliară CLUJ
Biroul de Cadastru și Publicitate Imobiliară Cluj-Napoca



CARTE FUNCİARĂ NR. 295272 COPIE

Carte Funciară Nr. 295272 Cluj-Napoca

A. Partea I. Descrierea imobilului

TEREN Intravilan

Nr. CF vechi: 147

Adresa: Loc. Cluj-Napoca, Str Traian, jud. Cluj

Nr. Crt	Nr. cadastral Nr. topografic	Suprafața* (mp)	Observații / Referințe
A1	Top: 9679/1/1	6.706	Strada Traian

B. Partea II. Proprietari și acte

Inscrieri privitoare la dreptul de proprietate și alte drepturi reale	Referințe
7658 / 30/11/1957 Act nr. plan de împărțire 3480/1957 emis de Sfatul Popular al orasului Cluj; B1 Intabulare, drept de PROPRIETATE, dobandit prin Lege, cota actuala: 1/1 cota initiala 1/1 1) ORAȘUL CLUJ OBSERVAȚII: (provenita din conversia CF 1473)	A1
95903 / 29/05/2018 Act Administrativ nr. 243344, din 17/05/2018 emis de Primaria Municipiului Cluj-Napoca; Act Administrativ nr. 63103, din 10/04/2018 emis de BCPI CLUJ- NAPOCA; Act Administrativ nr. 63107, din 10/04/2018 emis de BCPI CLUJ-NAPOCA; Act Administrativ nr. 486, din 14/05/2018 emis de CONSILIUL LOCAL AL MUNICIPIULUI CLUJ-NAPOCA; Act Administrativ nr. 243389, din 17/05/2018 emis de Primaria Municipiului Cluj-Napoca; Se diminuează suprafața imobilului înscris în cartea funciară nr. 295272 Cluj-Napoca de la 6881 mp la 6706 mp, diferența de 175 mp fiind înscrisă în cartea funciară nr. 330554 Cluj-Napoca	A1

C. Partea III. SARCINI .

Inscrieri privind dezmembrămintele dreptului de proprietate, drepturi reale de garanție și sarcini	Referințe
NU SUNT	



Carte Funciară Nr. 295272 Comuna/Oras/Municipiu: Cluj-Napoca
Anexa Nr. 1 La Partea I

Teren

Nr cadastral	Suprafata (mp)*	Observatii / Referinte
Top: 9679/1/1	6.706	Strada Traian

* Suprafata este determinata in planul de proiectie Stereo 70.

DETALII LINIARE IMOBIL

Coordonatele pentru acest imobil nu a fost g. sit

Date referitoare la teren

Nr Ct	Categorie folosinta	Intra vilan	Suprafata (mp)	Tarla	Parcela	Nr. topo	Observatii / Referinte
1	alte	DA	6.706			9679/1/1	



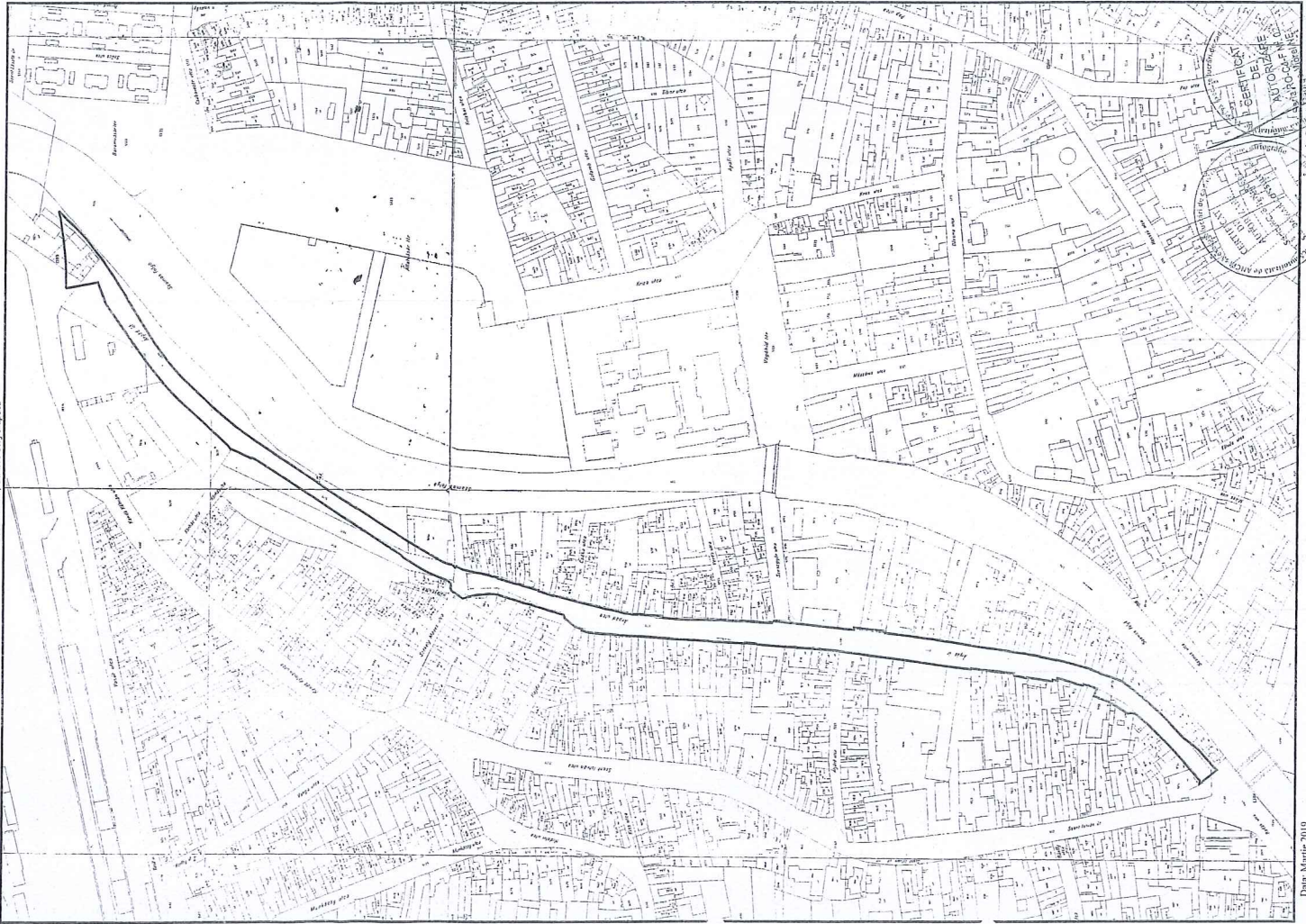
CONFORM CU ORIGINALUL

Lucian-Cristian TOADER
Notar

124347/1007.2018.

12 IUL 2018

PLAN DE IDENTIFICARE - CARTE FUNCIONARĂ
Scara 1: 2000, L-34-48-C-a-III, L-34-48-C-a-41
strada Trâmbi, U.A.T. Cluj-Napoca



Infocentru SODANAR CONSULT SRL
Data: Martie 2019

**TABEL DE MIȘCARE PARCELARĂ
(FIȘA IMOBILULUI)**

Adresa imobilului: Municipiul Cluj-Napoca, Intravilan , strada Traian, Județul Cluj

A. SITUAȚIA ACTUALĂ CONFORM C.F.

Nr. CF	Număr		Descrierea imobilului	Suprafața (mp)	Proprietari	Sarcini
	Ser.	Topo.				
263695 (Nr. CF. vechi 1473)	A+1	9571	-	13546	MUNICIPIUL CLUJ-NAPOCA	Nu sunt
295272 (Nr. CF. vechi 1473)	A+1	9679/1/1	-	6706	ORAȘUL CLUJ	Nu sunt
Total suprafață				20252		


B.SITUAȚIA PROPUȘĂ - DEZMEMBRARE

Nr. CF	Număr Topo.	Descrierea imobilului	Suprafața (mp)	Proprietari	Sarcini
263695 (Nr. CF. vechi 1473)	9571/1	-	200	MUNICIPIUL CLUJ-NAPOCA	Nu sunt
Nou	9571/2	-	13346	MUNICIPIUL CLUJ-NAPOCA	Nu sunt
295272 (Nr. CF. vechi 1473)	9679/1/1/1	-	137	ORAȘUL CLUJ	Nu sunt
Nou	9679/1/1/2	-	6569	ORAȘUL CLUJ	Nu sunt

C.SITUAȚIA PROPUȘĂ - ÎNSCRIEREA ÎN CARTEA FUNCİARĂ

Nr. CF	Număr		Descrierea imobilului	Suprafața (mp)	Proprietari	Sarcini
	Topo.	Cad.				
Nou	9571/2, 9679/1/1/2	Nou	Strada Traian	19915	MUNICIPIUL CLUJ-NAPOCA	Nu sunt
Total suprafață măsurată = 19915 mp						

Data: Martie 2019



MEMORIU TEHNIC

1. Adresa imobil: Strada Traian, intravilan, Municipiul Cluj-Napoca, Județul Cluj;
2. Tipul lucrării: Documentație pentru prima înscriere în sistemul integrat de cadastru și carte funciară.
3. Scurtă prezentare a situației din teren: Imobilul este arteră de circulație, cu categoria de folosință „drum” situat în intravilanul Municipiului Cluj-Napoca.
Raportarea în sistemul de proiecție stereografic 1970 pe nomenclatura specifică scării 1: 5000 identifică imobilul pe indicativele L-34-48-C-a-4-II, L-34-48-C-a-4-I.

Imobilul este delimitat astfel:

-În latura de Est: din punctul nr. 6 până în punctul nr. 29 de aliniamentul exterior al trotuarului ; din punctul nr. 29 până în punctul nr. 36 de gard de metal și beton; din punctul nr. 36 până în punctul nr. 37 de aliniamentul construcției; din punctul nr. 37 până în punctul nr. 43 neîmprejmuit; din punctul nr. 43 până în punctul nr. 48 de gard de metal și beton; din punctul nr. 48 până în punctul nr. 50 de aliniamentul construcțiilor; din punctul nr. 50 până în punctul nr. 55 de gard metalic; din punctul nr. 55 până în punctul nr. 58 de aliniamentul construcțiilor; din punctul nr. 58 până în punctul nr. 62 de gard de metal și beton; din punctul nr. 62 până în punctul nr. 65 de aliniamentul construcțiilor; din punctul nr. 65 până în punctul nr. 66 de strada Haiducului; din punctul nr. 66 până în punctul nr. 69 de aliniamentul construcțiilor; din punctul nr. 69 până în punctul nr. 72 de gard metalic; din punctul nr. 72 până în punctul nr. 81 de aliniamentul construcțiilor; din punctul nr. 81 până în punctul nr. 87 de gard de lemn și metal; din punctul nr. 87 până în punctul nr. 91 de aliniamentul construcțiilor; din punctul nr. 91 până în punctul nr. 100 de gard de metal și beton; din punctul nr. 100 până în punctul nr. 101 de aliniamentul construcției; din punctul nr. 101 până în punctul nr. 102 de gard de plasă; din punctul nr. 102 până în punctul nr. 103 de strada Vrăbiilor; din punctul nr. 103 până în punctul nr. 115 de aliniamentul construcțiilor; din punctul nr. 115 până în punctul nr. 116 de strada Daniil P. Bărceanu; din punctul nr. 116 până în punctul nr. 122 neîmprejmuit; din punctul nr. 122 până în punctul nr. 130 de aliniamentul exterior al trotuarului; din punctul nr. 130 până în punctul nr. 136 de aliniamentul construcțiilor; din punctul nr. 136 până în punctul nr. 140 de gard metalic; din punctul nr. 140 până în punctul nr. 149 de aliniamentul construcțiilor; din punctul nr. 149 până în punctul nr. 151 de gard metalic; din punctul nr. 151 până în punctul nr. 161 de aliniamentul construcțiilor; din punctul nr. 161 până în punctul nr. 166 de gard de metal și beton; din punctul nr. 169 până în punctul nr. 172 de aliniamentul construcției; din punctul nr. 172 până în punctul nr. 174 de gard de metal; din punctul nr. 174 până în punctul nr. 194 de aliniamentul construcțiilor; din punctul nr. 194 până în punctul nr. 197 de gard de metal și beton;

-În latura de Sud: ; din punctul nr. 197 până în punctul nr. 198 de strada Dacia;

-În latura de Vest: din punctul nr. 198 până în punctul nr. 204 de aliniamentul exterior al trotuarului; din punctul nr. 204 până în punctul nr. 208 de gard metalic; din punctul nr. 208 până în punctul nr. 212 de aliniamentul construcției; din punctul nr. 212 până în punctul nr. 221 de gard de lemn și metal; din punctul nr. 221 până în punctul nr. 231 de aliniamentul construcțiilor; din punctul nr. 231 până în punctul nr. 236 de garde de metal și lemn; din punctul nr. 236 până în punctul nr. 239 de aliniamentul construcției; din punctul nr. 239 până în punctul nr. 244 de gard de lemn și metal; din punctul nr. 244 până în punctul nr. 265 de aliniamentul construcțiilor; din punctul nr. 265 până în punctul nr. 267 de gard de metal și beton; din punctul nr. 267 până în punctul nr. 268 de aliniamentul construcției; din punctul nr. 268 până în punctul nr. 269 de strada Emil Petrovici; din punctul nr. 269 până în punctul nr. 271 de aliniamentul construcției; din punctul nr. 271 până în punctul nr. 277 de gard de metal și beton; din punctul nr. 277 până în punctul nr. 319 de aliniamentul construcțiilor; din punctul nr. 319 până în punctul nr. 324 de gard metalic; din punctul nr. 324 până în punctul nr. 338 de aliniamentul construcțiilor; din punctul nr. 338 până în punctul nr. 339 de strada Haiducului; din punctul nr. 339 până în punctul nr. 344 de aliniamentul construcțiilor; din punctul nr. 344 până în punctul nr. 361 de aliniamentul exterior al trotuarului; din punctul nr. 361 până în punctul nr. 362 de strada Iuliu Coroianu; din punctul nr. 362 până în punctul nr. 373 de gard de metal și beton; din punctul nr. 373 până în punctul nr. 396 de gard din plasă de sârmă; din punctul nr. 396 până în punctul nr. 397 de strada Spitalului; din punctul nr. 397 până în punctul nr. 1 de gard de beton;


-În latura de Nord: din punctul nr. 1 până în punctul nr. 6 de strada Decebal .

Imobilul este proprietatea publică a Municipiului Cluj-Napoca încadrat în inventarul domeniului public conform Hotărârii de Guvern nr. 969/05.09.2002.

În Hotărârea de Guvern nr. 969/05.09.2002 suprafața imobilului este de 18200 m².

În regim de Carte Funciară imobilul este identificat cu : numărul topografic 9571 înscris în Cartea Funciară numărul 263695 a Municipiului Cluj- Napoca cu suprafața de 13546 m² , numărul topografic 9679/1/1 înscris în Cartea Funciară numărul 295272 a Municipiului Cluj- Napoca cu suprafața de 6706 m².

În urma efectuării măsurătorilor de specialitate și calculului analitic al suprafețelor a rezultat suprafața de 19915 m².



Propunem înscrierea în cartea funciară a suprafeței de 19915 m² conform situației actuale și reale din teren.

Conform Art. 35, alin. 2, din Ord. 700/2014 (actualizat și modificat) au fost verificate punctele de pe limita comună a imobilului pentru care s-a întocmit documentația cadastrală cu imobilele limitrofe.

S-a constatat corectitudinea de determinare a acestora respectiv în urma consultării bazei de date electronice a Oficiului de Cadastru și Publicitate Imobiliară Cluj s-a constatat raportarea imobilului față de vecinătățile înregistrate deja în sistemul de cadastru.

Concluzii: s-a constatat că imobilul care face obiectul prezentei documentații se suprapune cu:

1. Numărul cadastral 6851 – dosar nr. 13790E3/15.07.2005- executant Gabor Viorel.
Raportat la acest fapt va precizăm că nr. cad. 6581 s-a identificat cu nr. topo 9680/1, care în prezent este înscris sub nr. cad 7202 (15685E/17.09.2005) și care respectă planul aferent documentației de dezmembrare a numărului topo 9680, în consecință acest contur corespunzător AC 8338 este poziționat greșit.
2. Numărul cadastral 2737 – dosar nr. 4741E/23.05.2003 – executant Paul Petru.

4. Operațiuni topo-cadastrale efectuate:


Punctele de contur ale imobilului studiat au fost determinate prin ridicare planimetrică cu stația totală Leica TS 06 Plus cu precizia de 2^{cc} - prin metoda drumuirii planimetrice sprijinită la capete combinată cu metoda radierii.

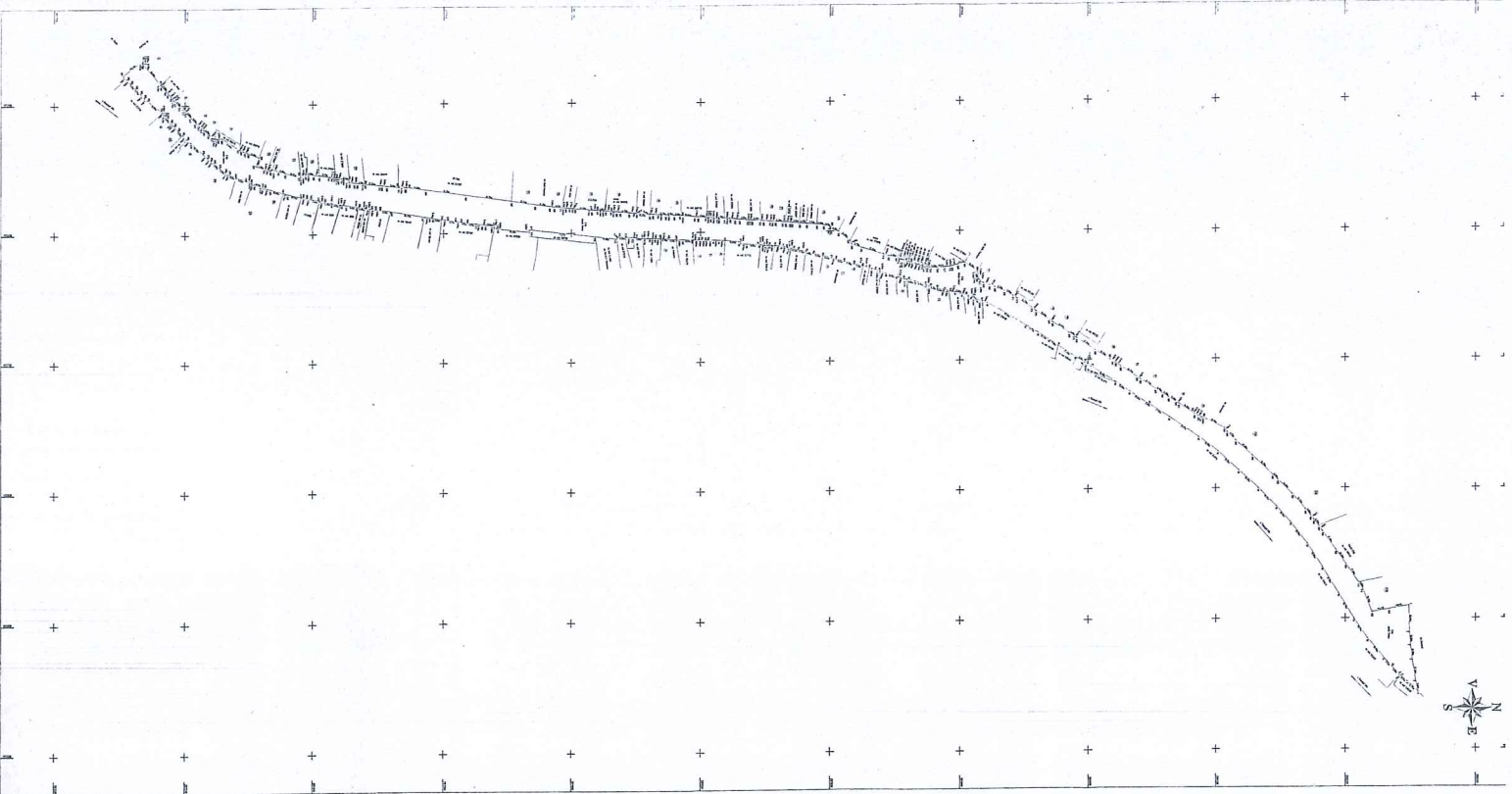
Prin tehnologia GNSS-RTK ROMPOS au fost determinate 4 puncte de stație cu GPS cu dublă frecvență STONEX S9 materializate cu picheți metalici.

Măsurătorile s-au executat astfel încât erorile reziduale obținute să se încadreze în toleranțele admise de instrucțiunile tehnice. Astfel eroarea de determinare a punctelor de sprijin variază pe X între 0.009-0.031 m, pe Y între 0.004-0.026 m și pe Z între 0.015-0.094 m. Calculul suprafețelor s-a făcut analitic, din coordonatele punctelor de contur rezultate în urma prelucrării operațiunilor de teren. Coordonatele punctelor s-au determinat în Sistem de proiecție Stereografic 1970.

Data întocmirii :

Martie 2019





_____ <small>Președintele Consiliului Local</small>	
_____ <small>Secretarul Consiliului Local</small>	
_____ <small>Președintele Comisiei de Urbanism</small>	
_____ <small>Președintele Comisiei de Amenajare</small>	
_____ <small>Președintele Comisiei de Protecție a Mediului</small>	
_____ <small>Președintele Comisiei de Protecție a Patrimoniului Cultural</small>	
_____ <small>Președintele Comisiei de Protecție a Patrimoniului Natural</small>	
_____ <small>Președintele Comisiei de Protecție a Patrimoniului Arhitectural</small>	
_____ <small>Președintele Comisiei de Protecție a Patrimoniului Industrial</small>	
_____ <small>Președintele Comisiei de Protecție a Patrimoniului Rural</small>	
_____ <small>Președintele Comisiei de Protecție a Patrimoniului Urban</small>	
_____ <small>Președintele Comisiei de Protecție a Patrimoniului Cultural și Natural</small>	
_____ <small>Președintele Comisiei de Protecție a Patrimoniului Cultural și Natural și Arhitectural</small>	
_____ <small>Președintele Comisiei de Protecție a Patrimoniului Cultural și Natural și Arhitectural și Rural</small>	
_____ <small>Președintele Comisiei de Protecție a Patrimoniului Cultural și Natural și Arhitectural și Rural și Urban</small>	

_____	_____
_____	_____
_____	_____
_____	_____

Plan de amenajare și saldență a terenului

