

HOTĂRÂRE

privind însușirea Documentației tehnice, pentru înscrierea imobilului strada Profesor Nicolae Mărgineanu (tronsonul 1) din municipiul Cluj-Napoca, în sistemul integrat de cadastru și carte funciară

Consiliul local al municipiului Cluj-Napoca întrunit în ședință extraordinară,

Examinând proiectul de hotărâre privind însușirea Documentației tehnice, pentru înscrierea imobilului strada Profesor Nicolae Mărgineanu (tronsonul 1) din municipiul Cluj-Napoca, în sistemul integrat de cadastru și carte funciară – proiect din inițiativa primarului;

Reținând Referatul de aprobare nr. 647725 din 13.12.2019 al Primarului municipiului Cluj-Napoca, în calitate de inițiator;

Analizând Raportul de specialitate nr. 647775 din 13.12.2019 al Direcției Patrimoniul municipiului și evidența proprietății și al Direcției Juridice prin care se propune însușirea Documentației tehnice, pentru înscrierea imobilului strada Profesor Nicolae Mărgineanu (tronsonul 1) din municipiul Cluj-Napoca, în sistemul integrat de cadastru și carte funciară;

Văzând avizul comisiei de specialitate;

Luând în considerare prevederile art. 286 alin. (1) și (4) din O.U.G. nr. 57/2019 privind Codul administrativ, ale art. 41 alin. (5) din Legea nr. 7/1996 a cadastrului și publicității imobiliare, cu modificările și completările ulterioare, ale art. 23 lit. a) și 87 alin. (4), din Ordinul nr. 700/2014 al Directorului General al Agenției Naționale de Cadastru și Publicitate Imobiliară, cu modificările și completările ulterioare, ale art. 8 alin. (1) lit. c) din Ordonanța Guvernului nr. 43/1997, republicată, privind regimul drumurilor, precum și ale Hotărârii nr. 133/2005, cap. 12, poziția nr. 1619;

Potrivit dispozițiilor art. 129, 133 alin. (2), 139 și 196 din O.U.G. nr. 57/2019 privind Codul administrativ,

HOTĂRĂȘTE:

Art. 1. Se aprobă dezlipirea imobilului identificat cu nr. topo. 22885, astfel:

- imobil cu nr. topo. nou 22885/1, teren în suprafață de 4.070 mp.;
- imobil cu nr. topo. nou 22885/2, teren în suprafață de 966 mp.

Art. 2. Se aprobă înscrierea în Cartea funciară nouă, în favoarea Municipiului Cluj-Napoca, a imobilului strada Profesor Nicolae Mărgineanu (tronsonul 1), cu suprafața măsurată de 2.617 mp, provenind din CF nr. 316629 Cluj-Napoca, nr. topo. 22679, CF nr. 315803 Cluj-Napoca, nr. topo. 22885/2, cu destinație de drum, domeniul public, în baza Ordonanței nr. 43/1997 privind regimul drumurilor, republicată și actualizată, art. 8 alin. (1) „Drumurile de interes local aparțin proprietății publice a unității administrative pe teritoriul căreia se află (...)”.

Art. 3. Se însușește Documentația tehnică de înscriere în Cartea funciară nouă, a imobilului strada Profesor Nicolae Mărgineanu (tronsonul 1), din municipiul Cluj-Napoca, întocmită de P.F.A Miron Ioan Dorin, persoană fizică autorizată A.N.C.P.I., ce se constituie în Anexă și face parte integrantă din prezenta hotărâre.

Art. 4. Cu îndeplinirea prevederilor hotărârii se încredințează Direcția Patrimoniul municipiului și evidența proprietății și Direcția Economică.

Președinte de ședință,
Ec. Dan Ștefan Tarcea



Contrasemnează:
Secretarul general al municipiului,
Jr. Aurora Roșc

DOCUMENTAȚIE TEHNICĂ

AMPLASAMENT:

STRADA PROFESOR NICOLAE MARGINEANU, domeniul public

MUN. CLUJ-NAPOCA
JUD. CLUJ

BENEFICIAR:

MUNICIPIUL CLUJ-NAPOCA

EXECUTANT:

PFA MIRON IOAN-DORIN

Certificat de autorizare: RO-CJ-F Nr. 0010/2010

CLUJ-NAPOCA

- Noiembrie 2019 -



MONITORUL OFICIAL

AL

ROMÂNIEI

74 (XVIII) — Nr. 248 bis

PARTEA I
LEGI, DECRETE, HOTĂRĂRI ȘI ALTE ACTE

Luni, 20 martie 2006

SUMAR

Pagina

Anexa nr. 1¹ la Hotărârea Guvernului nr. 193/2006
pentru modificarea și completarea Hotărârii
Guvernului nr. 969/2002 privind atestarea
documentului public al județului Cluj, precum și al
municipiilor, orașelor și comunelor din județul Cluj,
cu excepția municipiului Cluj-Napoca 3-447

HOTĂRĂRI ALE GUVERNULUI ROMÂNIEI**GUVERNUL ROMÂNIEI****HOTĂRĂRE****pentru modificarea și completarea Hotărârii Guvernului nr. 969/2002****privind atestarea domeniului public al județului Cluj, precum și al municipiilor, orașelor și comunelor din județul Cluj, cu excepția municipiului Cluj-Napoca^{*)}**

În temeiul art. 108 din Constituția României, republicată.

Guvernul României adoptă prezenta hotărâre.

Articol unic. — Hotărârea Guvernului nr. 559/2002 privind atestarea domeniului public al județului Cluj, precum și al municipiilor, orașelor și comunelor din județul Cluj, cu excepția municipiului Cluj-Napoca, publicată în Monitorul Oficial al României, Partea I, nr. 684 și 684 bis din 17 septembrie 2002, cu modificările ulterioare, se modifică și se completează după cum urmează:

1. Titlul hotărârii va avea următorul cuprins:

„HOTĂRĂRE
privind atestarea domeniului public al județului Cluj,
precum și al municipiilor, orașelor și comunelor
din județul Cluj”

2. Articolul unic va avea următorul cuprins:

„Articol unic. — Se atestă apartenența la domeniul public al județului Cluj, precum și al municipiilor și comunelor din județul Cluj a bunurilor și anexele nr. 1—80 care fac parte integrantă din prezenta hotărâre.”

3. După anexa nr. 1 se introduce o nouă anexă, nr. 1¹, cu titlul „Inventarul bunurilor care aparțin domeniului public al municipiului Cluj-Napoca”, având conținutul prevăzut în anexa la prezenta hotărâre.

PRIM-MINISTRU
CĂLIN POPESCU-TĂRICEANU

Contrasemnează:

p. Ministrul administrației și internelor,
Paul Victor Dobres,
secretar de stat

Ministrul finanțelor publice,
Sebastian Teodor Gheorghe Vlădescu.

București, 9 februarie 2006.
Nr. 193.

^{*)} Hotărârea Guvernului nr. 193/2006 a fost publicată în Monitorul Oficial al României, Partea I, nr. 248 din 20 martie 2006 și este și în acest număr bis.

0	1	2	3	5	6
1582	13.7.	Paul Ioan	2,205		
1583	13.7.	Pavel Rosca	1,038	130,756.50	Municipiul Cuij - Napoca
1584	13.7.	Peana	4,382	61,553.40	Municipiul Cuij - Napoca
1585	13.7.	Peiof Sandor	2,967	289,852.60	Municipiul Cuij - Napoca
1586	13.7.	Patreaha Polenaru	1,730	175,943.10	Municipiul Cuij - Napoca
1587	13.7.	Patre Dulfu		2,100.00	Municipiul Cuij - Napoca
1588	13.7.	Patre Isprifescu	1,224		Municipiul Cuij - Napoca
1589	13.7.	Patru Maior	3,233	1468.80	Municipiul Cuij - Napoca
1590	13.7.	Patruel	1,430	191,716.90	Municipiul Cuij - Napoca
1591	13.7.	Patra Cratului	2,800	84,799.00	Municipiul Cuij - Napoca
1592	13.7.	Pieriscuti	4,000	166,040.00	Municipiul Cuij - Napoca
1593	13.7.	Piezisă	2,960	4,800.00	Municipiul Cuij - Napoca
1594	13.7.	Pinlea Vileazui	2,690	3,552.00	Municipiul Cuij - Napoca
1595	13.7.	Pintenului	2,370	3,228.00	Municipiul Cuij - Napoca
1596	13.7.	Plesil	2,713	2,844.00	Municipiul Cuij - Napoca
1597	13.7.	Plalul	2,794	160,880.90	Municipiul Cuij - Napoca
1598	13.7.	Planarelor	2,545	3,352.80	Municipiul Cuij - Napoca
1599	13.7.	Ploesti	26,205	3,054.00	Municipiul Cuij - Napoca
1600	13.7.	Ploesti	3,305	2,526,706.30	Municipiul Cuij - Napoca
1601	13.7.	Plopor	8,390	314,586.50	Municipiul Cuij - Napoca
1602	13.7.	Polenarilor	1,590	497,527.00	Municipiul Cuij - Napoca
1603	13.7.	Ponel	1,200	1,908.00	Municipiul Cuij - Napoca
1604	13.7.	Porotului	1,050	1,440.00	Municipiul Cuij - Napoca
1605	13.7.	Porolanului	11,200	62,265.00	Municipiul Cuij - Napoca
1606	13.7.	Portile de Fier	2,637	280,031.60	Municipiul Cuij - Napoca
1607	13.7.	Porumbelor	2,550	664,160.00	Municipiul Cuij - Napoca
1608	13.7.	Porumbului	1,056	82,620.80	Municipiul Cuij - Napoca
1609	13.7.	Posada	1,706	151,215.00	Municipiul Cuij - Napoca
1610	13.7.	Postavau	2,830	65,230.00	Municipiul Cuij - Napoca
1611	13.7.	Polatasa	1,901	3,396.00	Municipiul Cuij - Napoca
1612	13.7.	Povarnisului	1,382	112,729.30	Municipiul Cuij - Napoca
1613	13.7.	Predeal	5,002	1,658.40	Municipiul Cuij - Napoca
1614	13.7.	Prilehnei	4,635	6,002.40	Municipiul Cuij - Napoca
1615	13.7.	Prigor	1,046	5,562.00	Municipiul Cuij - Napoca
1616	13.7.	Prislop	2,639	1,255.20	Municipiul Cuij - Napoca
1617	13.7.	Priveislii	4,225	3,166.80	Municipiul Cuij - Napoca
1618	13.7.	Privighetorii		215,475.00	Municipiul Cuij - Napoca
1619	13.7.	Prof. Nicolae Mărgineanu			Municipiul Cuij - Napoca
1620	13.7.	Profesor Tudor Clotrea	3,888	230,558.40	Municipiul Cuij - Napoca
1621	13.7.	Progresului	3,190	310,825.60	Municipiul Cuij - Napoca
1622	13.7.	Prunilor	820	984.00	Municipiul Cuij - Napoca
1623	13.7.	P-ia Mitropoii Nicolae Colan			Municipiul Cuij - Napoca
1624	13.7.	P-ia 1 Mai	5,025	297,982.50	Municipiul Cuij - Napoca
1625	13.7.	P-ia 14 Iulie	5,460	323,778.00	Municipiul Cuij - Napoca
1626	13.7.	P-ia 1848	3,626	215,021.80	Municipiul Cuij - Napoca
1627	13.7.	P-ia 1907	1,999	118,540.70	Municipiul Cuij - Napoca
1628	13.7.	P-ia Avator	8,223	487,623.90	Municipiul Cuij - Napoca
1629	13.7.	P-ia Avian Iancu	18,504	1,097,287.20	Municipiul Cuij - Napoca
1630	13.7.	P-ia Baba Nevae	2,828	167,700.40	Municipiul Cuij - Napoca
1631	13.7.	P-ia Fraternelii	3,440	309,647.20	Municipiul Cuij - Napoca
1632	13.7.	P-ia Gării	12,920	766,156.00	Municipiul Cuij - Napoca
1633	13.7.	P-ia Horea, Cloșca și Crișan	1,000	59,300.00	Municipiul Cuij - Napoca
1634	13.7.	P-ia Ion Agăbiceanu	2,170	128,681.00	Municipiul Cuij - Napoca
1635	13.7.	P-ia Karl Liebknecht	2,020	119,786.00	Municipiul Cuij - Napoca
1636	13.7.	P-ia Lucian Blage	7,897	468,292.10	Municipiul Cuij - Napoca
1637	13.7.	P-ia Mărdășii	24,498	1,249,598.90	Municipiul Cuij - Napoca
1638	13.7.	P-ia Mihai Viteazu	33,617	3,073,986.90	Municipiul Cuij - Napoca
1639	13.7.	P-ia Muzeului	2,984	176,951.20	Municipiul Cuij - Napoca
1640	13.7.	P-ia Romană			Municipiul Cuij - Napoca





Oficiul de Cadastru și Publicitate Imobiliară CLUJ
Biroul de Cadastru și Publicitate Imobiliară Cluj-Napoca

EXTRAS DE CARTE FUNCİARĂ PENTRU INFORMARE

Carte Funciară Nr. 316629 Cluj-Napoca

Nr. cerere	217352
Ziua	06
Luna	11
Anul	2019



Cod verificare
100076293891

A. Partea I. Descrierea imobilului

TEREN Necunoscut

Nr. CF vechi:1473

Adresa: Loc. Cluj-Napoca, Jud. Cluj

Nr. Crt	Nr. cadastral Nr. topografic	Suprafața* (mp)	Observații / Referințe
A1	Top: 22679	1.651	drum la Surpătură

B. Partea II. Proprietari și acte

Înscrieri privitoare la dreptul de proprietate și alte drepturi reale	Referințe
3640 / 08/03/1938	
Act nr. 0;	
B1 Intabulare, drept de PROPRIETATE, dobândit prin Lege, cota actuala 1/1 1) MUNICIPIUL CLUJ OBSERVATII: (provenita din conversia CF 1473)	A1
B2 imobilul nu mai formează obiect de circulație publică OBSERVATII: (provenita din conversia CF 1473)	A1

C. Partea III. SARCINI .

Inscrieri privind dezmembrămintele dreptului de proprietate, drepturi reale de garanție și sarcini	Referințe
NU SUNT	



Oficiul de Cadastru și Publicitate Imobiliară CLUJ
Biroul de Cadastru și Publicitate Imobiliară Cluj-Napoca

EXTRAS DE CARTE FUNCİARĂ PENTRU INFORMARE

Carte Funciară Nr. 315803 Cluj-Napoca

Nr. cerere	217337
Ziua	06
Luna	11
Anul	2019



Cod verificare
100076293522

A. Partea I. Descrierea imobilului

TEREN Necunoscut

Nr. CF vechi:20201

Adresa: Loc. Cluj-Napoca, Jud. Cluj

Nr. Crt	Nr. cadastral Nr. topografic	Suprafața* (mp)	Observații / Referințe
A1	Top: 22885	5.036	Drum la Făget

B. Partea II. Proprietari și acte

Înscrieri privitoare la dreptul de proprietate și alte drepturi reale	Referințe
270 / 11/01/1938	
Act nr. 0;	
B1	Intabulare, drept de PROPRIETATE, dobandit prin Lege, cota actuala
	1/1
	1) MUNICIPIUL CLUJ CIRCUMSCRIȚIA VI-A
	<i>OBSERVAȚII: (provenita din conversia CF 20201)</i>

C. Partea III. SARCINI .

Înscrieri privind dezmembrămintele dreptului de proprietate, drepturi reale de garanție și sarcini	Referințe
NU SUNT	

Inventar de coordonate
Mun. Cluj-Napoca, str. Nicolae Mărgineanu

Sistem coord.- Stereografic 1970

Nr pct	X (m)	Y(m)	Z(m)	Obs.
PUNCTE CUNOSCUTE				
1	580363.634	391692.481	-	Bulon metalic
2	580440.059	391649.118	-	Bulon metalic
PUNCTE DE STATIE				
1	580363.634	391692.481	-	Bulon metalic
2	580440.059	391649.118	-	Bulon metalic
3	580576.441	391665.652	-	Bulon metalic

Calculul Suprafetei
Mun. Cluj-Napoca, str. Nicolae Mărgineanu

Nr pct	X (m)	Y(m)	Lungimi laturi (m)
101	580646.438	391643.596	26.18
102	580622.780	391654.813	21.11
103	580602.306	391659.950	10.44
104	580592.204	391662.593	9.12
105	580583.764	391666.041	1.34
106	580582.422	391666.098	5.14
107	580577.290	391666.315	8.80
108	580568.505	391666.817	0.67
109	580567.833	391666.813	27.10
110	580540.728	391666.823	15.24
111	580525.953	391663.083	28.12
112	580497.989	391660.091	6.14
113	580491.865	391659.631	10.01
114	580482.143	391657.236	7.35
115	580474.934	391655.778	0.50
116	580474.447	391655.673	7.63
117	580466.944	391654.264	2.83
118	580464.161	391653.777	9.37
119	580454.828	391652.986	4.26
120	580450.584	391653.381	7.59
121	580443.159	391654.932	4.32
122	580439.191	391656.650	1.95
123	580437.468	391657.557	18.59
124	580420.276	391664.629	0.86
125	580419.640	391665.210	13.57
126	580408.346	391672.733	6.57
127	580402.880	391676.380	7.01
128	580397.619	391681.009	8.45
129	580389.888	391684.417	8.72
130	580381.740	391687.509	5.00
131	580377.059	391689.279	3.80
132	580373.768	391691.182	1.94
133	580371.959	391691.891	5.00
134	580367.080	391692.983	10.19
135	580357.008	391694.505	21.50
136	580335.535	391693.136	0.79
137	580335.519	391693.928	5.32
138	580330.238	391694.571	1.47



139	580328.902	391695.195	10.07
140	580320.850	391701.239	24.95
141	580298.787	391712.891	22.08
142	580279.756	391724.084	12.32
143	580269.288	391730.580	6.47
144	580271.095	391724.366	30.18
145	580296.231	391707.661	24.51
146	580317.818	391696.046	14.55
147	580329.295	391687.107	3.58
148	580331.756	391684.509	4.09
149	580335.783	391685.229	8.79
150	580344.560	391685.627	4.03
151	580348.585	391685.526	3.57
152	580352.153	391685.410	9.79
153	580361.873	391686.545	5.83
154	580367.700	391686.769	18.41
155	580384.872	391680.143	7.59
156	580391.933	391677.364	5.93
157	580397.181	391674.604	5.99
158	580401.959	391670.996	12.30
159	580411.480	391663.209	4.45
160	580414.601	391660.042	13.50
161	580426.050	391652.884	12.69
162	580437.563	391647.536	11.79
163	580449.217	391645.741	11.73
164	580460.936	391646.152	6.02
165	580466.724	391647.797	16.45
166	580482.877	391650.891	6.63
167	580489.406	391652.061	1.27
168	580490.660	391652.246	3.36
169	580493.970	391652.834	12.29
170	580505.980	391655.421	31.25
171	580537.031	391658.988	33.99
172	580570.946	391661.210	4.96
173	580575.883	391660.713	24.64
174	580599.655	391654.221	21.36
175	580619.895	391647.404	15.29
176	580634.201	391642.007	10.95
100	580644.401	391638.024	5.93
S=2617mp			

Intocmit:
ing. Miron Ioan Dorin

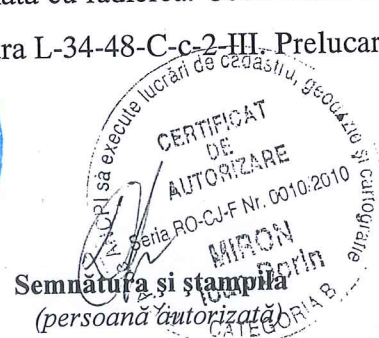


MEMORIU TEHNIC

1. **Adresa imobil:** Mun. Cluj-Napoca, str. Prof. Nicolae Mărgineanu, jud. Cluj.
2. **Tipul lucrării:** Întocmirea planului de amplasament și delimitare pentru elaborare Hotărâre Consiliu Local mun. Cluj-Napoca pentru înscriere drum în cartea funciară.
3. **Scurtă prezentare a situației din teren:** Imobilul este artera de circulație, cu categoria de folosință „drum” situat în intravilanul Mun. Cluj-Napoca. Str. Prof. Nicolae Mărgineanu (parțial) este delimitată astfel:
 - Latura de Nord : între punctele 100-101 str. Prof. Nicolae Mărgineanu fără gard ;
 - Latura de Est : între punctele 101-102 gard plasă, între punctele 102-103 gard beton, între punctele 103-106 gard beton, între punctele 106-109 gard beton, între punctele 109-111 gard beton, între punctele 111-112 gard beton, între punctele 112-115 gard beton, între punctele 115-118 gard plasă, între punctele 118-119 gard beton, între punctele 119-122 gard lemn, între punctele 122-124 gard beton, între punctele 124-126 fără gard, între punctele 126-128 gard beton, între punctele 128-135 gard beton, între punctele 135-136 gard beton, între punctele, între punctele 137-140 gard beton, între punctele 140-143 gard beton ;
 - Latura de Sud : între punctele 143-144 Drum fără gard;
 - Latura de Vest : între punctele 144-148 fără gard, între punctele 148-152 gard beton, între punctele 152-154 fără gard, între punctele 154-155 gard lemn, între punctele 155-159 fără gard, între punctele 159-162 gard plasă, între punctele 162-165 gard plasă, între punctele 165-166 gard lemn, între punctele 166-170 gard beton, între punctele 170-172 gard beton, între punctele 172-174 gard beton, între punctele 174-100 gard plasă.
4. **Situația juridică a imobilului:** Drumul este înscris în cartea funciară veche C.F. 316629 Cluj-Napoca, nr. topo. 22679 cu suprafața S=1651mp. și C.F. 315803 Cluj-Napoca, nr. topo. 22885 cu suprafața S=5036mp. Se propune elaborare H.C.L. pentru înscriere drum (str. Prof. Nicolae Mărgineanu S=2617mp.) în cartea funciară conform planului de amplasament și delimitare a imobilului și a tabelului de mișcare a parcelelor.
5. **Operațiuni topo-cadastrale efectuate:**

Pentru realizarea rețelei de ridicare a corpului de proprietate s-a utilizat stația totală REC ELTA 13CMS și s-au folosit punctele de coordonate cunoscute: 1 (Bulon metalic) și 2 (Bulon metalic). Din punctele de stație 1 (Bulon metalic) și 2 (Bulon metalic), determinate cu aparatură GPS, s-a determinat punctul de stație 3 (Bulon metalic) și punctele de contur ale drumului prin metoda drumuirii combinată cu radierea. Coordonatele punctelor au fost determinate în sistemul de proiecție Stereografic 1970. Nomenclatura L-34-48-C-c-2-III. Prelucrarea datelor s-a efectuat folosind programul Caltop.

Data întocmirii: NOIEMBRIE 2019



**TABEL DE MIȘCARE PARCELARĂ
(FIȘA IMOBILULUI)**

Adresa imobilului: Municipiul Cluj-Napoca, Strada Prof. Nicolae Mărgineanu, Județul Cluj

A. SITUAȚIA ACTUALĂ CONFORM C.F.


Nr. CF	Număr		Descrierea imobilului	Suprafața (mp)	Proprietari	Sarcini
	Ser.	Topo.				
316629 (Nr. CF vechi 1473)	A+1	22679	Drum la Surpătură	1651	MUNICIPIUL CLUJ-NAPOCA	Nu sunt
315803 (Nr. CF vechi 20201)	A+1	22885	Drum la Făget	5036	MUNICIPIUL CLUJ-NAPOCA CIRCUMSCRIȚIA VI-A	Nu sunt
Total suprafață				6687		

B. SITUAȚIA PROPUȘĂ - DEZMEMBRARE

Nr. CF	Număr Topo.	Descrierea imobilului	Suprafața (mp)	Proprietari	Sarcini
Nou	22885/2	Str. Prof. Nicolae Mărgineanu	966	MUNICIPIUL CLUJ-NAPOCA	Nu sunt
Total suprafață			5036		


C. SITUAȚIA PROPUȘĂ - ÎNSCRIEREA ÎN CARTEA FUNCİARĂ

Nr. CF	Număr		Descrierea imobilului	Suprafața (mp)	Proprietari	Sarcini
	Topo.	Cad.				
Nou	22679	Nou	Strada Prof. Nicolae Mărgineanu	1651	MUNICIPIUL CLUJ-NAPOCA	Nu sunt
	22885/2			966		
Total suprafață				2617		

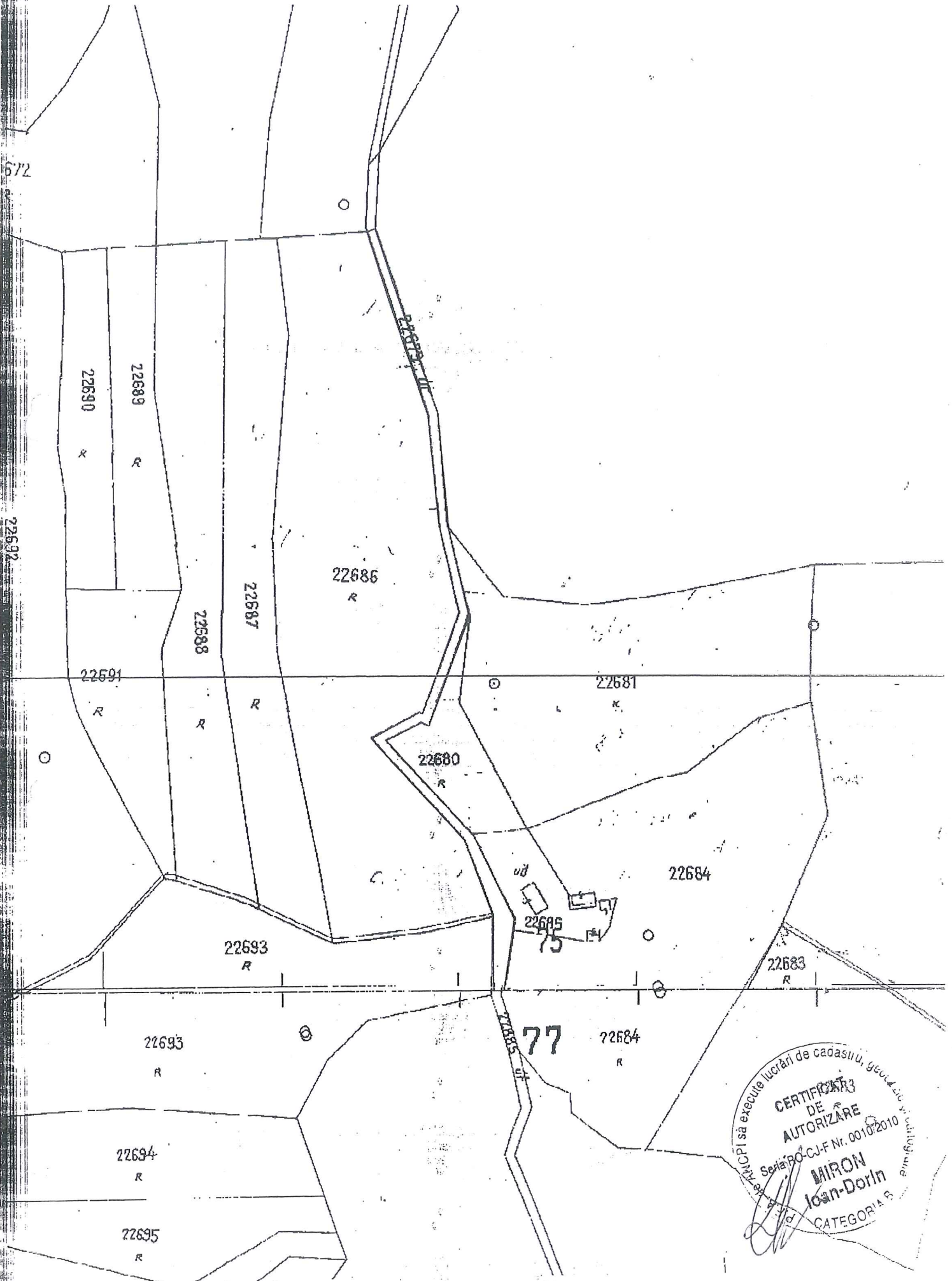


Data: Noiembrie 2019

Intocmit: ing. MIRON IOAN-DORIN



PLAN CONFORM C.F.
SCARA 1:2000
MUN. CLUJ-NAPOCA, STR. PROF. NICOLAE MĂRGINEANU



COMPETENT SA EXECUTE LUCRARI DE CADASTRU, GEOD. SI V. IN CLUJ-NAPOCA

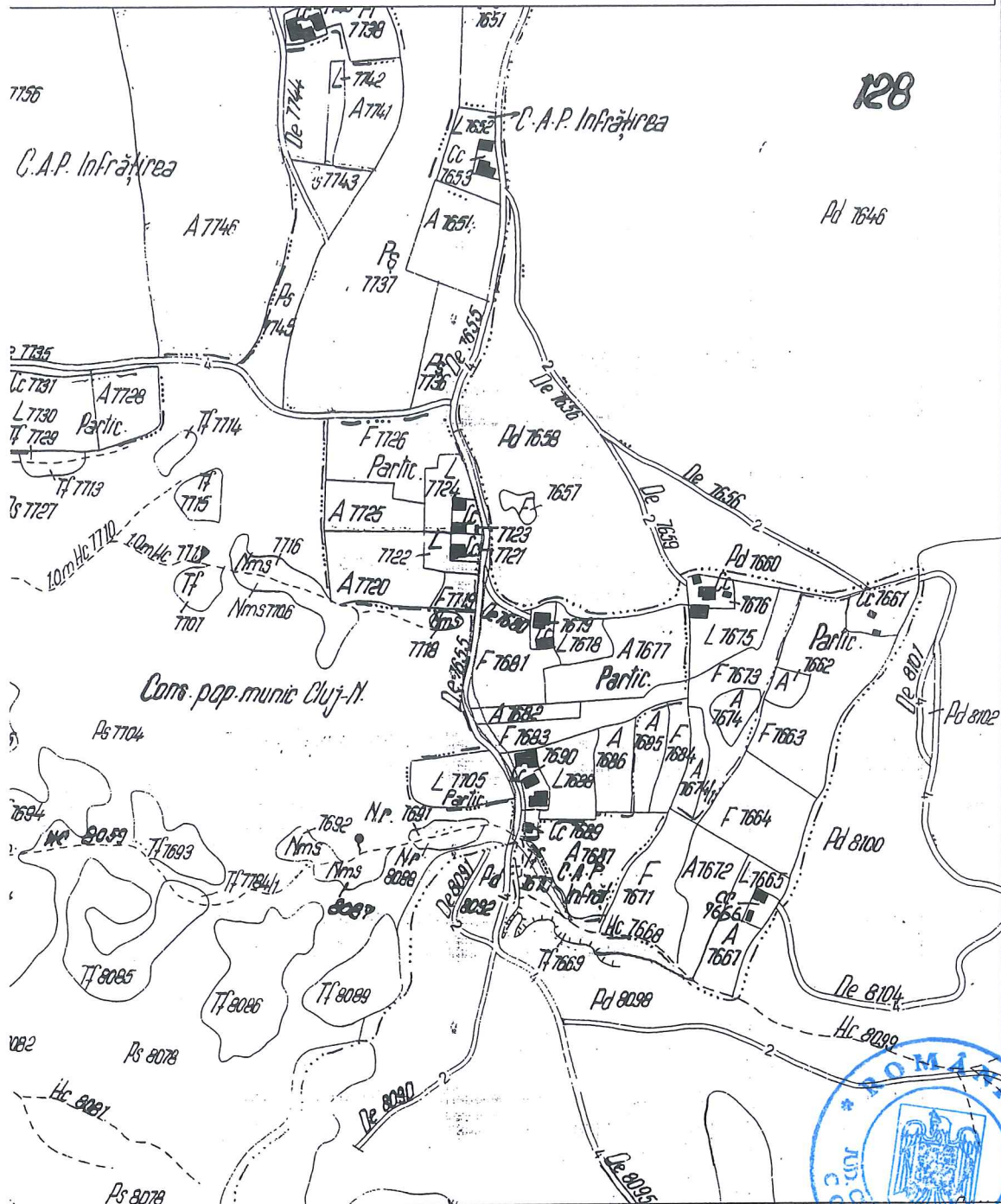
**CERTIFICAT
DE
AUTORIZARE**

Seria: RO-CJF Nr. 0010/2010

**MIRON
Ioan-Dorin**

CATEGORIA B

PLAN DE INCADRARE IN ZONA
Scara 1: 5000
L-34-48-C-c-2-III
MUN. CLUJ-NAPOCA, STR. PROF. NICOLAE MARGINEANU



INTOCMIT DE
MIRON IOAN-DORIN

CERTIFICAT
 DE
 AUTORIZARE
 Seria RO-CJ-F Nr. 0010/2010
MIRON
Ioan-Dorin
 CATEGORIA B

BENEFICIAR: MUNICIPIUL CLUJ-NAPOCA