

CONSILIUL LOCAL AL MUNICIPIULUI
CLUJ-NAPOCA

HOTĂRÂRE

privind însușirea Documentației tehnice, pentru înscrierea imobilului
strada Valea Seacă, din municipiul Cluj-Napoca, în sistemul integrat de cadastru și carte funciară

Consiliul local al municipiului Cluj-Napoca întrunit în ședință extraordinară,

Examinând proiectul de hotărâre privind însușirea Documentației tehnice, pentru înscrierea imobilului strada Valea Seacă, din municipiul Cluj-Napoca, în sistemul integrat de cadastru și carte funciară – proiect din inițiativa primarului;

Reținând Referatul de aprobare nr. 340271 din 16.07.2020 al Primarului municipiului Cluj-Napoca, în calitate de inițiator;

Analizând Raportul de specialitate nr. 340438 din 16.07.2020 al Direcției Patrimoniul municipiului și evidența proprietății și al Direcției Juridice, prin care se propune însușirea Documentației tehnice, pentru înscrierea imobilului strada Valea Seacă, din municipiul Cluj-Napoca, în sistemul integrat de cadastru și carte funciară;

Văzând avizul comisiei de specialitate;

Luând în considerare prevederile art. 286 alin. (1) și (4) din O.U.G nr. 57/2019 privind Codul administrativ, cu modificările și completările ulterioare, ale art. 41 alin. (5) din Legea nr. 7/1996 a cadastrului și publicității imobiliare, cu modificările și completările ulterioare, ale art. 23 lit. a) și 87 alin. (4) din Ordinul nr. 700/2014 al Directorului General al Agenției Naționale de Cadastru și Publicitate Imobiliară, cu modificările și completările ulterioare, ale art. 8 alin. (1) lit. c) din Ordonanța Guvernului nr. 43/1997 privind regimul drumurilor, republicată, precum și ale Hotărârii Guvernului nr. 193/2006, Anexa 1¹, poziția nr. 1786;

Potrivit dispozițiilor art. 129, 133 alin. (2), 139 și 196 din O.U.G. nr. 57/2019 privind Codul administrativ, cu modificările și completările ulterioare,

HOTĂRĂȘTE:

Art. 1. Se aprobă dezlipirea imobilului identificat cu nr. topo. 20136, astfel:

- imobil cu nr. topo. nou 20136/1, teren cu suprafața de 1458 mp.;
- imobil cu nr. topo. nou 20136/2, teren cu suprafața de 27317 mp.

Art. 2. Se aprobă înscrierea în Cartea funciară nouă, în favoarea Municipiului Cluj-Napoca, a imobilului strada Valea Seacă, cu suprafața măsurată de 27317 mp., provenind din CF nr. 300791 Cluj-Napoca, nr. topo. 20136/2, cu destinație drum, domeniul public, în baza Ordonanței Guvernului nr. 43/1997 privind regimul drumurilor, republicată, art. 8 alin. (1) „Drumurile de interes local aparțin proprietății publice a unității administrative pe teritoriul căreia se află (...)”.

Art. 3. Se însușește Documentația tehnică de înscriere în Cartea funciară nouă, a imobilului strada Valea Seacă, din municipiul Cluj-Napoca, întocmită de S.C. Damar Consult S.R.L., persoană juridică autorizată A.N.C.P.I., ce se constituie în Anexă, care face parte integrantă din prezenta hotărâre.

Art. 4. Cu îndeplinirea prevederilor hotărârii se încredințează Direcția Patrimoniul municipiului și evidența proprietății și Direcția Economică.

Președinte de ședință,
Ec. Dan Ștefan Tarcea

Contrasemnează:
Secretarul general al municipiului,
Jr. Aurora Roșca



DOCUMENTAȚIE TEHNICĂ

AMPLASAMENT:

Strada VALEA SEACĂ

intravilan

domeniul public

MUNICIPIUL CLUJ- NAPOCA, JUDEȚUL CLUJ

BENEFICIAR:

MUNICIPIUL CLUJ-NAPOCA

EXECUTANT:

SC DAMAR CONSULT SRL

Autorizația: Seria RO-B-J Nr. 0998/2016

CLUJ-NAPOCA

-IULIE 2020-



OFICIUL DE CADASTRU ȘI PUBLICITATE IMOBILIARĂ CLUJ
BIROUL DE CADASTRU ȘI PUBLICITATE IMOBILIARĂ CLUJ-NAPOCA

DECLARAȚIE

Subsemnatul(a), MUNICIPIUL CLUJ-NAPOCA prin Primar EMIL BOC, domiciliat(ă) în Municipiul Cluj-Napoca, str. Motilor, nr. 1-3, CIF 4305857, tel./fax 0264 596 030 , prin prezenta declar pe propria răspundere, în calitate de proprietar al imobilului situat în Municipiul Cluj-Napoca, str. Valea Seacă, sub sancțiunile prevăzute de Codul penal, cu privire la falsul în declarații, că:

- am indicat persoanei autorizate limitele și vecinii imobilului, în vederea întocmirii documentației cadastrale;
- am fost informat(ă) și solicit înscrierea în evidențele de cadastru și carte funciară a suprafeței rezultate din măsurători de 27317 mp, comunicată de persoana autorizată;
- am fost informat(ă) și sunt de acord cu poziționarea incertă a imobilului și a consecințelor ce decurg din acest lucru;
- am adus la cunoștința tuturor proprietarilor informațiile mai sus menționate, aceștia fiind de acord cu întocmirea documentației și înregistrarea ei la OCPI;
- imobilul nu se află în litigiu
 - titularii drepturilor reale asupra imobilelor vecine, , au fost convocați și nu s-au prezentat la convocare.

Îmi asum întreaga răspundere pentru punerea la dispoziția persoanei autorizate S.C. DAMAR CONSULT S.R.L. /autorizație clasa III, serie RO-B-J nr. 0998 a următoarelor acte doveditoare ale dreptului de proprietate: Hotărâre de Consiliu Local , extras Monitorul Oficial , în vederea identificării limitelor bunului imobil măsurat, pentru executarea documentației cadastrale, participând la măsurătoare.

Data

Proprietar

.....
 (semnătură)



NOTĂ:

Oficiul de Cadastru și Publicitate Imobiliară, instituție publică cu personalitate juridică aflată în subordinea Agenției Naționale de Cadastru și Publicitate Imobiliară, prelucrează date cu caracter personal furnizate de dumneavoastră: nume, prenume, serie și număr act de identitate, cod numeric personal, adresa poștală etc.

Datele cu caracter personal sunt prelucrate de către operator în vederea îndeplinirii competențelor legale privind evidențele de cadastru și carte funciară și pot fi comunicate numai destinatarilor abilitați prin acte normative (Codul civil, Codul de procedură civilă, Codul fiscal, alte legi speciale), inclusiv organelor de poliție, parchetelor, instanțelor sau altor autorități publice, în condițiile legii. În acest sens vă informăm și vă asigurăm că am luat măsuri tehnice și organizatorice adecvate pentru protejarea datelor dumneavoastră.

În exercitarea drepturilor dumneavoastră prevăzute de Regulamentul nr. 679/2016 privind protecția persoanelor fizice în ceea ce privește prelucrarea datelor cu caracter personal și privind libera circulație a acestor date, dar și pentru orice alte informații suplimentare legate de protecția datelor cu caracter personal vă puteți adresa responsabilului cu protecția datelor, la adresa rp_dcluj@anepi.ro , formulând o cerere scrisă, datată și semnată sau la telefon: 0264 431666, 0264 554165, 0364 101253.



MONITORUL OFICIAL

AL

ROMÂNIEI

74 (XVIII) — Nr. 248 bis

PARTEA I
LEGI, DECRETE, HOTĂRĂRI ȘI ALTE ACTE

Luni, 20 martie 2006

SUMAR

Pagina

Anexa nr. 1¹ la Hotărârea Guvernului nr. 193/2006
pentru modificarea și completarea Hotărârii
Guvernului nr. 969/2002 privind atestarea
domeniului public al județului Cluj, precum și al
municipiilor, orașelor și comunelor din județul Cluj,
cu excepția municipiului Cluj-Napoca 3-447

HOTĂRĂRI ALE GUVERNULUI ROMÂNIEI

GUVERNUL ROMÂNIEI

HOTĂRÂRE

pentru modificarea și completarea Hotărârii Guvernului nr. 969/2002 privind atestarea domeniului public al județului Cluj, precum și al municipiilor, orașelor și comunelor din județul Cluj, cu excepția municipiului Cluj-Napoca*)

În temeiul art. 108 din Constituția României, republicată,

Guvernul României adoptă prezenta hotărâre.

Articol unic. — Hotărârea Guvernului nr. 969/2002 privind atestarea domeniului public al județului Cluj, precum și al municipiilor, orașelor și comunelor din județul Cluj, cu excepția municipiului Cluj-Napoca, publicată în Monitorul Oficial al României, Partea I, nr. 684 și 684 bis din 17 septembrie 2002, cu modificările ulterioare, se modifică și se completează după cum urmează:

1. Titlul hotărârii va avea următorul cuprins:

„HOTĂRÂRE
privind atestarea domeniului public al județului Cluj,
precum și al municipiilor, orașelor și comunelor
din județul Cluj“

2. Articolul unic va avea următorul cuprins:

„Articol unic. — Se atestă apartenența la domeniul public al județului Cluj, precum și al municipiilor și comunelor din județul Cluj a bunurilor și anexele nr. 1—80 care fac parte integrantă din prezenta hotărâre.“

3. După anexa nr. 1 se introduce o nouă anexă, ar nr. 1¹, cu titlul „Inventarul bunurilor care aparțin domeniului public al municipiului Cluj-Napoca“, având conținutul prevăzut în anexa la prezenta hotărâre.

PRIM-MINISTRU
CĂLIN POPESCU-TĂRICEANU

Contrasemnează:

p. Ministrul administrației și interneilor,
Paul Victor Dobre,
secretar de stat

Ministrul finanțelor publice,
Sebastian Teodor Gheorghe Vlădescu

București, 9 februarie 2006.

Nr. 193.

*) Hotărârea Guvernului nr. 193/2006 a fost publicată în Monitorul Oficial al României, Partea I, nr. 248 din 20 martie 2006 și este în acest număr bis.

0	1	2	3	4	5	6
1761	1.3.7.	Tranșilvania	113.000,00	Municipal Chiș - Napoca	2.715	
1762	1.3.7.	Trăncăveni	113.000,00	Municipal Chiș - Napoca	2.235	
1763	1.3.7.	Trăilălu	7.959,70	Municipal Chiș - Napoca	5.581	
1764	1.3.7.	Tribun Vădule	174.114,00	Municipal Chiș - Napoca	3.414	
1765	1.3.7.	Tribun Andreica	2.846,40	Municipal Chiș - Napoca	2.372	
1766	1.3.7.	Tribunul	13.450,80	Municipal Chiș - Napoca	11.209	
1767	1.3.7.	Tribun Izara	427.227,00	Municipal Chiș - Napoca	5.377	
1768	1.3.7.	Tribunul	309.546,00	Municipal Chiș - Napoca	5.220	
1769	1.3.7.	Tudor Alphezi	284,00	Municipal Chiș - Napoca	220	
1770	1.3.7.	Tudor Vladimirescu	124.850,00	Municipal Chiș - Napoca	2.450	
1771	1.3.7.	Tulce	3.584,00	Municipal Chiș - Napoca	2.885	
1772	1.3.7.	Tușeștii	4.740,00	Municipal Chiș - Napoca	3.950	
1773	1.3.7.	Turmu Roșu	870,80	Municipal Chiș - Napoca	558	
1774	1.3.7.	Turmu Severin	93.840,00	Municipal Chiș - Napoca	1.840	
1775	1.3.7.	Turmu Severin	886,80	Municipal Chiș - Napoca	739	
1776	1.3.7.	Turmu Severin	11.928,00	Municipal Chiș - Napoca	9.940	
1777	1.3.7.	Turmu Severin	342.457,50	Municipal Chiș - Napoca	5.775	
1778	1.3.7.	Turmu Severin	328.150,00	Municipal Chiș - Napoca	5.500	
1779	1.3.7.	Turmu Severin	1.200,00	Municipal Chiș - Napoca	1.000	
1780	1.3.7.	Uzilele	401.342,40	Municipal Chiș - Napoca	6.788	
1781	1.3.7.	Uzilele	33.800,00	Municipal Chiș - Napoca	26.000	
1782	1.3.7.	Uzilele	16.000,00	Municipal Chiș - Napoca	15.000	
1783	1.3.7.	Uzilele	58.038,50	Municipal Chiș - Napoca	1945	
1784	1.3.7.	Uzilele	74.746,00	Municipal Chiș - Napoca	1.290	
1785	1.3.7.	Uzilele	124.530,00	Municipal Chiș - Napoca	2.100	
1786	1.3.7.	Uzilele	3.229,20	Municipal Chiș - Napoca	2.891	
1787	1.3.7.	Uzilele	60.874,50	Municipal Chiș - Napoca	1.485	
1788	1.3.7.	Uzilele	7.644,00	Municipal Chiș - Napoca	910	
1789	1.3.7.	Uzilele	2.203,20	Municipal Chiș - Napoca	1.836	
1790	1.3.7.	Uzilele	36.545,00	Municipal Chiș - Napoca	650	
1791	1.3.7.	Uzilele	4.044,00	Municipal Chiș - Napoca	3.370	
1792	1.3.7.	Uzilele	1.327.850,70	Municipal Chiș - Napoca	11.000	
1793	1.3.7.	Uzilele	113.856,00	Municipal Chiș - Napoca	1.920	
1794	1.3.7.	Uzilele	2.400,00	Municipal Chiș - Napoca	2.000	
1795	1.3.7.	Uzilele	720.000,00	Municipal Chiș - Napoca	1.800	
1796	1.3.7.	Uzilele	41.510,00	Municipal Chiș - Napoca	700	
1797	1.3.7.	Uzilele	618.961,40	Municipal Chiș - Napoca	5.558	
1798	1.3.7.	Uzilele	2.080,80	Municipal Chiș - Napoca	1.734	
1799	1.3.7.	Uzilele	148.850,00	Municipal Chiș - Napoca	2.890	
1800	1.3.7.	Uzilele	2.028,20	Municipal Chiș - Napoca	1.661	
1801	1.3.7.	Uzilele	2.001,60	Municipal Chiș - Napoca	2.168	
1802	1.3.7.	Uzilele	2.738,60	Municipal Chiș - Napoca	2.283	
1803	1.3.7.	Uzilele	401.268,00	Municipal Chiș - Napoca	7.066	
1804	1.3.7.	Uzilele	2.635,20	Municipal Chiș - Napoca	2.190	
1805	1.3.7.	Uzilele	84.108,10	Municipal Chiș - Napoca	1.537	
1806	1.3.7.	Uzilele	57.638,60	Municipal Chiș - Napoca	1.620	
1807	1.3.7.	Uzilele	1.668,20	Municipal Chiș - Napoca	1.391	
1808	1.3.7.	Uzilele	2.100,00	Municipal Chiș - Napoca	1.750	
1809	1.3.7.	Uzilele	5.228,00	Municipal Chiș - Napoca	4.355	
1810	1.3.7.	Uzilele	110.298,00	Municipal Chiș - Napoca	1.880	
1811	1.3.7.	Uzilele				
1812	1.3.7.	Uzilele				
1813	1.3.7.	Uzilele				
1814	1.3.7.	Uzilele				
1815	1.3.7.	Uzilele				
1816	1.3.7.	Uzilele				
1817	1.3.7.	Uzilele				
1818	1.3.7.	Uzilele				
1819	1.3.7.	Uzilele				
1820	1.3.7.	Uzilele				



Oficiul de Cadastru și Publicitate Imobiliară CLUJ
Biroul de Cadastru și Publicitate Imobiliară Cluj-Napoca

EXTRAS DE CARTE FUNCİARĂ PENTRU INFORMARE

Carte Funciară Nr. 300791 Cluj-Napoca

Nr. cerere	208673
Ziua	13
Luna	11
Anul	2018



Cod verificare
100064258560

A. Partea I. Descrierea imobilului

TEREN Intravilan

Nr. CF vechi:1473

Adresa: Loc. Cluj-Napoca, Jud. Cluj

Nr. Crt	Nr. cadastral Nr. topografic	Suprafața* (mp)	Observații / Referințe
A1	Top: 20136	28.775	

B. Partea II. Proprietari și acte

Înscrieri privitoare la dreptul de proprietate și alte drepturi reale	Referințe
3640 / 08/03/1938	
Act nr. 0;	
B1 Intabulare, drept de PROPRIETATE, dobândit prin Convenție, cota actuala 1/1 1) MUNICIPIUL CLUJ OBSERVATII: (provenita din conversia CF 1473)	A1
B2 Imobilul de sub A1 se abnotează din această carte funciară neformând obiect de A1 circulație publică OBSERVATII: (provenita din conversia CF 1473)	A1

C. Partea III. SARCINI .

Inscrieri privind dezmembrămintele dreptului de proprietate, drepturi reale de garanție și sarcini	Referințe
NU SUNT	

Anexa Nr. 1 La Partea I**Teren**

Nr cadastral	Suprafața (mp)*	Observații / Referințe
Top: 20136	28.775	

* Suprafața este determinată în planul de proiecție Stereo 70.

DETALII LINIARE IMOBIL

Geometria pentru acest imobil nu a fost găsită.

Date referitoare la teren

Nr Crt	Categorie folosință	Intra vilan	Suprafața (mp)	Tarla	Parcelă	Nr. topo	Observații / Referințe
1	drum	DA	28.775	-	-	-	în Jurul pâ râului sec

Extrasul de carte funciară generat prin sistemul informatic integrat al ANCPİ conține informațiile din cartea funciară active la data generării. Acesta este valabil în condițiile prevăzute de art. 7 din Legea nr. 455/2001, coroborat cu art. 3 din O.U.G. nr. 41/2016, exclusiv în mediul electronic, pentru activități și procese administrative prevăzute de legislația în vigoare. Valabilitatea poate fi extinsă și în forma fizică a documentului, fără semnătură olografă, cu acceptul expres sau procedural al instituției publice ori entității care a solicitat prezentarea acestui extras.

Verificarea corectitudinii și realității informațiilor conținute de document se poate face la adresa www.ancpi.ro/verificare, folosind codul de verificare online disponibil în anet. Codul de verificare este valabil 30 de zile calendaristice de la momentul generării documentului.

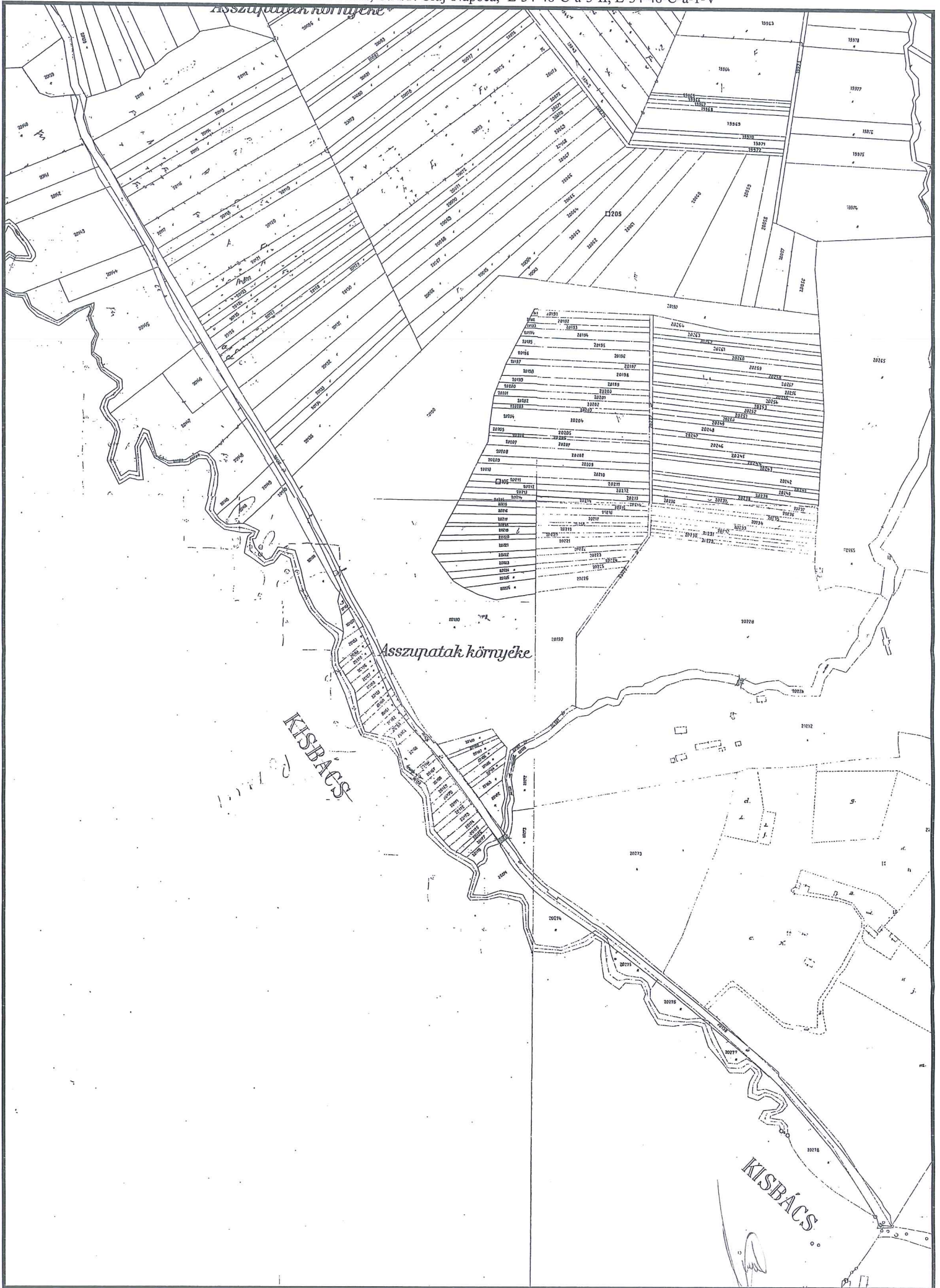
Data și ora generării,

13/11/2018, 16:36

PLAN DE IDENTIFICARE - CARTE FUNCIONARĂ

Scara 1: 5000

Strada Valea Seacă, U.A.T. Cluj-Napoca, L-34-48-C-a-3-II, L-34-48-C-a-1-V



TABEL DE MIȘCARE PARCELARA
(FIȘA IMOBILULUI)

Adresa imobilului: Municipiul Cluj-Napoca, Intravilan, strada Valea Seacă, Județul Cluj

A. SITUAȚIA ACTUALĂ CONFORM C.F.

Nr. CF	Număr		Descrierea imobilului	Suprafața (mp)	Proprietari	Sarcini
	Ser.	Topo.				
300791 (Nr. CF. vechi1473)	A+1	20136	În jurul păraului sec	28775	MUNICIPIUL CLUJ	Nu sunt
Total suprafață				28775		

B.SITUAȚIA PROPUȘĂ - DEZMEMBRARE

Nr. CF	NumărTopo.	Descrierea imobilului	Suprafața (mp)	Proprietari	Sarcini
300791 (Nr. CF. vechi1473)	20136/1	În jurul păraului sec	1458	MUNICIPIUL CLUJ	Nu sunt
Nou	20136/2	În jurul păraului sec	27317	MUNICIPIUL CLUJ	Nu sunt


C.SITUAȚIA PROPUȘĂ - ÎNSCRIEREA ÎN CARTEA FUNCİARĂ

Nr. CF	Număr		Descrierea imobilului	Suprafața (mp)	Proprietari	Sarcini
	Topo.	Cad.				
Nou	20136/2	Nou	Strada VALEA SEACĂ	27317	MUNICIPIUL CLUJ-NAPOCA	Nu sunt
Total suprafață măsurată = 27317mp						

Data: Iulie 2020

Întocmit: SC DAMAR CONSULT SRL

Aut. RO-B-J, Nr. 0998



MEMORIU TEHNIC

1. **Adresa imobil:** Strada VALEA SEACĂ, intravilan, Municipiul Cluj-Napoca, Județul Cluj.
2. **Tipul lucrării:** Documentație pentru prima înscriere în sistemul integrat de cadastru și carte funciară.
3. **Scurtă prezentare a situației din teren:** Imobilul este arteră de circulație, cu categoria de folosință „drum” situat în intravilanul Municipiului Cluj-Napoca.
Raportarea în sistemul de proiecție stereografic 1970 pe nomenclatura specifică scării 1: 5000 identifică imobilul pe indicativul L-34-48-C-a-1-IV, L-34-48-C-a-3-II.

Imobilul este delimitat astfel:

-În latura de Sud: din pct. nr. 175 până în pct. nr. 176 de Calea Baciului;

-În latura de Est: din pct. nr. 177 până în pct. nr. 179 de gard din beton și metal; din pct. nr. 179 până în pct. nr. 191 de strada Secarei; din pct. nr. 187 până în pct. nr. 190 de gard din plasă de sârmă; din pct. nr. 190 până în pct. nr. 197 neîmprejmuț; din pct. nr. 197 până în pct. nr. 217 de gard din plasă de sârmă; din pct. nr. 217 până în pct. nr. 229 neîmprejmuț; din pct. nr. 229 până în pct. nr. 230 de pârâu; din pct. nr. 230 până în pct. nr. 231 de strada Valter Mărăcineanu; din pct. nr. 231 până în pct. nr. 251 de gard din lemn, beton și metal; din pct. nr. 251 până în pct. nr. 255 de aliniamentul zidului de sprijin din piatră; din pct. nr. 255 până în pct. nr. 275 neîmprejmuț; din pct. nr. 275 până în pct. nr. 282 de gard din plasă de sârmă; din pct. nr. 282 până în pct. nr. 293 neîmprejmuț; din pct. nr. 293 până în pct. nr. 297 de gard din metal; din pct. nr. 297 până în pct. nr. 325 neîmprejmuț;

-În latura de Nord: din pct. nr. 325 până în pct. nr. 328 neîmprejmuț – drum județean 105T;

-În latura de Vest: din pct. nr. 328 până în pct. nr. 340 neîmprejmuț; din pct. nr. 340 până în pct. nr. 346 gard din lemn; din pct. nr. 346 până în pct. nr. 347 neîmprejmuț; din pct. nr. 347 până în pct. nr. 7 de gard din lemn, metal și beton; din pct. nr. 7 până în pct. nr. 18 gard din plasă de sârmă; din pct. nr. 18 până în pct. nr. 19 neîmprejmuț; din pct. nr. 19 până în pct. nr. 89 de gard din beton, lemn și metal; din pct. nr. 89 până în pct. nr. 90 de pârâu; din pct. nr. 90 până în pct. nr. 175 de gard din lemn, metal și beton;

Imobilul este proprietatea publică a Municipiului Cluj-Napoca încadrat în inventarul domeniului public conform Hotărârii de Guvern nr. 969/05.09.2002 la poziția 1786 cu suprafața de 15000 m².

În regim de Carte Funciară imobilul este identificat cu numărul topografic 20136 înscris în Cartea Funciară 300791 a Municipiului Cluj-Napoca cu suprafața de 28775 m².

În urma efectuării măsurătorilor de specialitate și calculului analitic al suprafețelor a rezultat suprafața de 27317 m².

Propunem înscrierea în cartea funciară a suprafeței de 27317 m² conform situației actuale și reale din teren.

Conform Art. 35, alin. 2, din Ord. 700/2014 (actualizat și modificat) au fost verificate punctele de pe limita comună a imobilului pentru care s-a întocmit documentația cadastrală cu imobilele limitrofe.

S-a constatat corectitudinea de determinare a acestora respectiv în urma consultării bazei de date electronice a Oficiului de Cadastru și Publicitate Imobiliară Cluj s-a constatat raportarea imobilului față de vecinătățile înregistrate deja în sistemul de cadastru.

Concluzii: s-a constatat că imobilul care face obiectul prezentei documentații nu se suprapune cu imobilele înregistrate deja în sistemul de cadastru

4. **Operațiuni topo-cadastrale efectuate:**

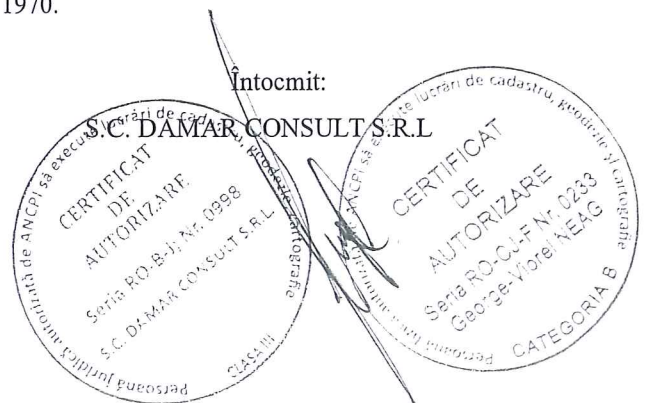
Punctele de contur ale imobilului studiat au fost determinate prin ridicare planimetrică prin tehnologia GNSS-RTK ROMPOS cu GPS cu dublă frecvență Hi-TARGET v 30.


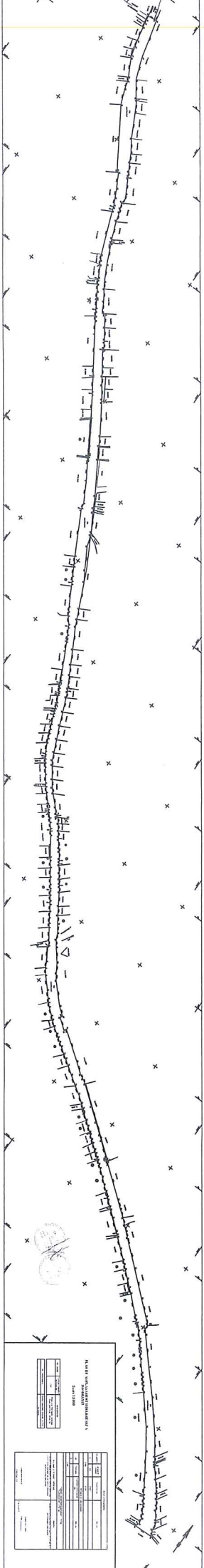
Măsurătorile s-au executat astfel încât erorile reziduale obținute să se încadreze în toleranțele admise de instrucțiunile tehnice. Astfel eroarea de determinare a punctelor de sprijin variază pe X între 0.009-0.031 m, pe Y între 0.004-0.026 m și pe Z între 0.015-0.094 m. Calculul suprafețelor s-a făcut analitic, din coordonatele punctelor de contur rezultate în urma prelucrării operațiunilor de teren. Coordonatele punctelor s-au determinat în Sistem de proiecție Stereografic 1970.

Data întocmirii :

Iulie 2020

Întocmit:





ACTE DE ÎNREGISTRARE
 ÎN OFICIUL DE ÎNREGISTRARE PUBLICĂ
 CLUJ-NAPOCA

NUMERUL ACTULUI
DATA
NUMERUL DE ÎNREGISTRARE
NUMERUL DE ÎNREGISTRARE PUBLICĂ

NUMERUL DE ÎNREGISTRARE
NUMERUL DE ÎNREGISTRARE PUBLICĂ
NUMERUL DE ÎNREGISTRARE PUBLICĂ
NUMERUL DE ÎNREGISTRARE PUBLICĂ
NUMERUL DE ÎNREGISTRARE PUBLICĂ