

CONSILIUL LOCAL AL MUNICIPIULUI
CLUJ-NAPOCA

HOTĂRÂRE

privind însușirea Documentației tehnice pentru înscrierea imobilului
strada Donath, din municipiul Cluj-Napoca, în sistemul integrat de cadastru și carte funciară

Consiliul local al municipiului Cluj-Napoca întrunit în ședință ordinară,
Examinând proiectul de hotărâre privind însușirea Documentației tehnice pentru înscrierea imobilului strada Donath, din municipiul Cluj-Napoca, în sistemul integrat de cadastru și carte funciară – proiect din inițiativa primarului;

Reținând Referatul de aprobare nr. 76669 din 4.02.2021 al primarului municipiului Cluj-Napoca, în calitate de inițiator;

Analizând Raportul de specialitate nr. 77157 din 4.02.2021 al Direcției Patrimoniul municipiului și evidența proprietății și al Direcției Juridice, prin care se propune însușirea Documentației tehnice pentru înscrierea imobilului strada Donath, din municipiul Cluj-Napoca, în sistemul integrat de cadastru și carte funciară;

Văzând avizul comisiei de specialitate;

Luând în considerare prevederile art. 286 alin. (1) și (4) din O.U.G. nr. 57/2019 privind Codul administrativ, cu modificările și completările ulterioare, ale art. 41 alin. (5) din Legea nr. 7/1996 a cadastrului și publicității imobiliare, cu modificările și completările ulterioare, ale art. 23 lit. a) și 87 alin. (4) din Ordinul nr. 700/2014 al Directorului General al Agenției Naționale de Cadastru și Publicitate Imobiliară, cu modificările și completările ulterioare, ale art. 8 alin. (1) lit. c) din Ordonanța Guvernului nr. 43/1997 privind regimul drumurilor, republicată, precum și ale Hotărârii Guvernului nr. 193/2006, Anexa 1¹, poziția nr. 1249;

Potrivit dispozițiilor art. 129, 133 alin. (1), 139 și 196 din O.U.G. nr. 57/2019 privind Codul administrativ, cu modificările și completările ulterioare,

HOTĂRĂȘTE:

Art. 1. Se aprobă dezlipirea imobilului, identificat cu nr. topo. 21124/5, astfel:

- imobil cu nr. topo. nou 21124/5/1, teren cu suprafața de 3953 mp.;
- imobil cu nr. topo. nou 21124/5/2, teren cu suprafața de 1208 mp.

Art. 2. Se aprobă înscrierea în Cartea funciară nouă, în favoarea Municipiului Cluj-Napoca, a imobilului strada Donath, cu suprafața măsurată de 41963 mp., provenind din CF nr. 327155 Cluj-Napoca, nr. topo. 21124/5/2, CF nr. 292835 Cluj-Napoca, nr. topo. 10272, CF nr. 1473 Cluj, nr. topo. 21077/19, 21077/20, nr. topo. 21142/1, nr. topo. 21069/2, nr. topo. 21069/3/3, cu destinație drum, domeniul public, în baza Ordonanței Guvernului nr. 43/1997 privind regimul drumurilor, republicată, art. 8 alin. (1) „Drumurile de interes local aparțin proprietății publice a unității administrative pe teritoriul căreia se află (...)”.

Art. 3. Se însușește Documentația tehnică de înscriere în Cartea funciară nouă, a imobilului strada Donath, din municipiul Cluj-Napoca, întocmită de S.C. Damar Consult S.R.L., persoană juridică autorizată A.N.C.P.I., ce se constituie în Anexă, care face parte integrantă din prezenta hotărâre.

Art. 4. Cu îndeplinirea prevederilor hotărârii se încredințează Direcția Patrimoniul municipiului și evidența proprietății, Direcția Economică, Direcția Tehnică, Direcția Ecologie urbană și Spații verzi, Direcția Generală de urbanism.

Președinte de ședință,
Ec. Dan Ștefan Tarcea



Contrasemnează:
Secretarul general al municipiului,
Jr. Aurora Roșca

DOCUMENTAȚIE TEHNICĂ

AMPLASAMENT:

Strada DONATH

intravilan

domeniul public

MUNICIPIUL CLUJ- NAPOCA, JUDEȚUL CLUJ

BENEFICIAR:

MUNICIPIUL CLUJ-NAPOCA

EXECUTANT:

SC DAMAR CONSULT SRL

Autorizația: Seria RO-B-J Nr. 0998/2016

CLUJ-NAPOCA

-NOIEMBRIE 2020-



OFICIUL DE CADASTRU ȘI PUBLICITATE IMOBILIARĂ CLUJ
BIROUL DE CADASTRU ȘI PUBLICITATE IMOBILIARĂ CLUJ-NAPOCA

DECLARAȚIE

Subsemnatul(a), MUNICIPIUL CLUJ-NAPOCA prin Primar EMIL BOC, domiciliat(ă) în Municipiul Cluj-Napoca, str. Motilor, nr. 1-3, CIF 4305857, tel./fax 0264 596 030, prin prezenta declar pe propria răspundere, în calitate de proprietar al imobilului situat în Municipiul Cluj-Napoca, strada DONATH, sub sancțiunile prevăzute de Codul penal, cu privire la falsul în declarații, că:

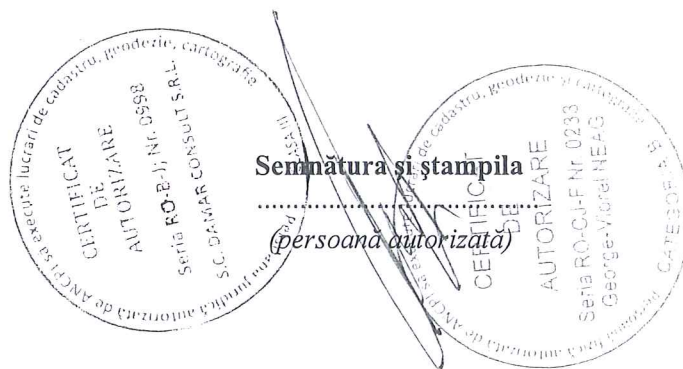
- am indicat persoanei autorizate limitele și vecinii imobilului, în vederea întocmirii documentației cadastrale;
- am fost informat(ă) și solicit înscrierea în evidențele de cadastru și carte funciară a suprafeței rezultate din măsurători de 41963 mp, comunicată de persoana autorizată;
- am fost informat(ă) și sunt de acord cu poziționarea incertă a imobilului și a consecințelor ce decurg din acest lucru;
- am adus la cunoștința tuturor proprietarilor informațiile mai sus menționate, aceștia fiind de acord cu întocmirea documentației și înregistrarea ei la OCPI;
- imobilul nu se află în litigiu
- titularii drepturilor reale asupra imobilelor vecine,, au fost convocați și nu s-au prezentat la convocare.

Îmi asum întreaga răspundere pentru punerea la dispoziția persoanei autorizate S.C. DAMAR CONSULT S.R.L. /autorizație clasa III, serie RO-B-J nr. 0998 a următoarelor acte doveditoare ale dreptului de proprietate: Hotărâre de Consiliu Local, în vederea identificării limitelor bunului imobil măsurat, pentru executarea documentației cadastrale, participând la măsurătoare.

Data

Proprietar

.....
 (semnătură)



NOTĂ:

Oficiul de Cadastru și Publicitate Imobiliară, instituție publică cu personalitate juridică aflată în subordinea Agenției Naționale de Cadastru și Publicitate Imobiliară, prelucrează date cu caracter personal furnizate de dumneavoastră: nume, prenume, serie și număr act de identitate, cod numeric personal, adresa poștală etc.

Datele cu caracter personal sunt prelucrate de către operator în vederea îndeplinirii competențelor legale privind evidențele de cadastru și carte funciară și pot fi comunicate numai destinatarilor abilitați prin acte normative (Codul civil, Codul de procedură civilă, Codul fiscal, alte legi speciale), inclusiv organelor de poliție, parchetelor, instanțelor sau altor autorități publice, în condițiile legii. În acest sens vă informăm și vă asigurăm că am luat măsuri tehnice și organizatorice adecvate pentru protejarea datelor dumneavoastră.

În exercitarea drepturilor dumneavoastră prevăzute de Regulamentul nr. 679/2016 privind protecția persoanelor fizice în ceea ce privește prelucrarea datelor cu caracter personal și privind libera circulație a acestor date, dar și pentru orice alte informații suplimentare legate de protecția datelor cu caracter personal vă puteți adresa responsabilului cu protecția datelor, la adresa tpd_cluj@ancpi.ro, formulând o cerere scrisă, datată și semnată sau la telefon: 0264 431666, 0264 554165, 0364 101253.



MONITORUL OFICIAL

AL

ROMÂNIEI

74 (XVIII) — Nr. 248 bis

PARTEA I
LEGI, DECRETE, HOTĂRĂRI ȘI ALTE ACTE

Luni, 20 martie 2006

SUMAR

Pagina

Anexa nr. 11 la Hotărârea Guvernului nr. 193/2006
pentru modificarea și completarea Hotărârii
Guvernului nr. 969/2002 privind atestarea
domeniului public al județului Cluj, precum și al
municipiilor, orașelor și comunelor din județul Cluj,
cu excepția municipiului Cluj-Napoca 3-447

HOTĂRĂRI ALE GUVERNULUI ROMÂNIEI

GUVERNUL ROMÂNIEI

HOTĂRĂRE

pentru modificarea și completarea Hotărârii Guvernului nr. 969/2002 privind atestarea domeniului public al județului Cluj, precum și al municipiilor, orașelor și comunelor din județul Cluj, cu excepția municipiului Cluj-Napoca*)

În temeiul art. 108 din Constituția României, republicată,

Guvernul României adoptă prezenta hotărâre.

Articol unic. — Hotărârea Guvernului nr. 969/2002 privind atestarea domeniului public al județului Cluj, precum și al municipiilor, orașelor și comunelor din județul Cluj, cu excepția municipiului Cluj-Napoca, publicată în Monitorul Oficial al României, Partea I, nr. 684 și 684 bis din 17 septembrie 2002, cu modificările ulterioare, se modifică și se completează după cum urmează:

1. Titlul hotărârii va avea următorul cuprins:

„HOTĂRĂRE
privind atestarea domeniului public al județului Cluj,
precum și al municipiilor, orașelor și comunelor
din județul Cluj”

2. Articolul unic va avea următorul cuprins:

„Articol unic. — Se atestă apartenența la domeniul public al județului Cluj, precum și al municipiilor, orașelor și comunelor din județul Cluj a bunurilor și anexelor nr. 1—80 care fac parte integrantă din prezenta hotărâre.”

3. După anexa nr. 1 se introduce o nouă anexă, nr. 11, cu titlul „Inventarul bunurilor care aparțin domeniului public al municipiului Cluj-Napoca”, având conținutul prevăzut în anexa la prezenta hotărâre.

PRIM-MINISTRU
CĂLIN POPESCU-TĂRICEANU

Contrasemnează:

p. Ministrul administrației și interneilor,
Paul Victor Dobre,
secretar de stat

Ministrul finanțelor publice,
Sebastian Teodor Gheorghe Vlădescu

București, 9 februarie 2006.
Nr. 193.

*) Hotărârea Guvernului nr. 193/2006 a fost publicată în Monitorul Oficial al României, Partea I, nr. 248 din 20 martie 2006 și este în acest număr bis.

1	2	3	5	6
1260	Crișul			Municipalul Cîj - Napoca
1844	Crișanțelmeș			Municipalul Cîj - Napoca
1384	Croitorilor			Municipalul Cîj - Napoca
1248	Cucului			Municipalul Cîj - Napoca
1280	Circubedui			Municipalul Cîj - Napoca
4464	Cura Vodii			Municipalul Cîj - Napoca
4330	Dacia			Municipalul Cîj - Napoca
16230	Dămbovița			Municipalul Cîj - Napoca
1183	Dămbu Rotund			Municipalul Cîj - Napoca
1880	Danil Bărcănu			Municipalul Cîj - Napoca
2273	Dăvid Ferenc			Municipalul Cîj - Napoca
13200	Dănești			Municipalul Cîj - Napoca
1702	Dejului			Municipalul Cîj - Napoca
4200	Dejului			Municipalul Cîj - Napoca
4200	Dejului			Municipalul Cîj - Napoca
2430	Dejului			Municipalul Cîj - Napoca
4515	Dejului			Municipalul Cîj - Napoca
1180	Diaconul Corași			Municipalul Cîj - Napoca
1409	Dianei			Municipalul Cîj - Napoca
7493	Dimitri Ivanovici Mandaleav			Municipalul Cîj - Napoca
3380	Dimitrie Băltineanu			Municipalul Cîj - Napoca
3130	Dimitrie Cantemir			Municipalul Cîj - Napoca
5810	Dimitrie Comșa			Municipalul Cîj - Napoca
1409	Dionisie Roman			Municipalul Cîj - Napoca
46137	Djii Jeno			Municipalul Cîj - Napoca
47137	Dobropal			Municipalul Cîj - Napoca
48137	Dobnei			Municipalul Cîj - Napoca
349137	Donath			Municipalul Cîj - Napoca
350137	Dornal			Municipalul Cîj - Napoca
251137	Donușii			Municipalul Cîj - Napoca
252137	Doștovești			Municipalul Cîj - Napoca
253137	Drașoi Vodii			Municipalul Cîj - Napoca
254137	Drașoiului			Municipalul Cîj - Napoca
255137	Drașoi			Municipalul Cîj - Napoca
256137	Dromul Sopenului			Municipalul Cîj - Napoca
257137	Dujliu Zamfirescu			Municipalul Cîj - Napoca
1258137	Dumbrava Rașii			Municipalul Cîj - Napoca
1260137	Dumitru Biharu			Municipalul Cîj - Napoca
1261137	Dunării			Municipalul Cîj - Napoca
1262137	Ecalerina Teodoroiu			Municipalul Cîj - Napoca
1263137	Ecalerina Varga			Municipalul Cîj - Napoca
1264137	Eclisă			Municipalul Cîj - Napoca
1265137	Emil Petrovič			Municipalul Cîj - Napoca
1266137	Emil Cloran			Municipalul Cîj - Napoca
1267137	Emil Iosec			Municipalul Cîj - Napoca
1268137	Emil Racoviță			Municipalul Cîj - Napoca
1269137	Emilia Zole			Municipalul Cîj - Napoca
1270137	Emmanuel de Martonne			Municipalul Cîj - Napoca
1271137	Episcop Ioan Bob			Municipalul Cîj - Napoca
1272137	Episcop Marton Aron			Municipalul Cîj - Napoca
1273137	Eufrosin Profeta			Municipalul Cîj - Napoca
1274137	Eugen Broie			Municipalul Cîj - Napoca
1275137	Eugen Ionesco			Municipalul Cîj - Napoca
1276137	Eugen Lovinescu			Municipalul Cîj - Napoca
1277137	Fabricii			Municipalul Cîj - Napoca
1278137	Fabricii de Cărbuni			Municipalul Cîj - Napoca
1279137	Fabricii de Cărbuni			Municipalul Cîj - Napoca
1280137	Fabricii de Zahăr			Municipalul Cîj - Napoca
1281137	Făgărașului			Municipalul Cîj - Napoca
74718.00				Municipalul Cîj - Napoca
115279.20				Municipalul Cîj - Napoca
82071.20				Municipalul Cîj - Napoca
1497.80				Municipalul Cîj - Napoca
1512.00				Municipalul Cîj - Napoca
264715.20				Municipalul Cîj - Napoca
255768.00				Municipalul Cîj - Napoca
982439.00				Municipalul Cîj - Napoca
1419.60				Municipalul Cîj - Napoca
99824.00				Municipalul Cîj - Napoca
134788.90				Municipalul Cîj - Napoca
782760.00				Municipalul Cîj - Napoca
100928.60				Municipalul Cîj - Napoca
5040.00				Municipalul Cîj - Napoca
249099.00				Municipalul Cîj - Napoca
144099.00				Municipalul Cîj - Napoca
5418.00				Municipalul Cîj - Napoca
41984.40				Municipalul Cîj - Napoca
444334.90				Municipalul Cîj - Napoca
200434.00				Municipalul Cîj - Napoca
185608.00				Municipalul Cîj - Napoca
296310.00				Municipalul Cîj - Napoca
1890.80				Municipalul Cîj - Napoca
3504.00				Municipalul Cîj - Napoca
1532905.00				Municipalul Cîj - Napoca
192132.00				Municipalul Cîj - Napoca
2304.00				Municipalul Cîj - Napoca
84150.00				Municipalul Cîj - Napoca
468895.40				Municipalul Cîj - Napoca
1800.00				Municipalul Cîj - Napoca
1854.00				Municipalul Cîj - Napoca
207550.00				Municipalul Cîj - Napoca
1186125.50				Municipalul Cîj - Napoca
3780.00				Municipalul Cîj - Napoca
1812.00				Municipalul Cîj - Napoca
1345999.20				Municipalul Cîj - Napoca
3818.20				Municipalul Cîj - Napoca
108740.00				Municipalul Cîj - Napoca
217868.20				Municipalul Cîj - Napoca
378334.00				Municipalul Cîj - Napoca
74658.70				Municipalul Cîj - Napoca
62265.00				Municipalul Cîj - Napoca
104388.00				Municipalul Cîj - Napoca
120734.80				Municipalul Cîj - Napoca
1944.00				Municipalul Cîj - Napoca
2766.00				Municipalul Cîj - Napoca
2070637.40				Municipalul Cîj - Napoca
97429.80				Municipalul Cîj - Napoca
15912.00				Municipalul Cîj - Napoca
430154.80				Municipalul Cîj - Napoca
3350.40				Municipalul Cîj - Napoca

**EXTRAS DE CARTE FUNCİARĂ
 PENTRU INFORMARE**

Carte Funciară Nr. 327155 Cluj-Napoca



A. Partea I. Descrierea imobilului

TEREN Intravilan

Nr. CF. vechi:1473

Adresa: Loc. Cluj-Napoca, Str Donath, Jud. Cluj

Nr. Crt	Nr. cadastral Nr. topografic	Suprafața* (mp)	Observații / Referințe
A1	Top: 21124/5	5.161	drum în str. Donath

B. Partea II. Proprietari și acte

Înscrieri privitoare la dreptul de proprietate și alte drepturi reale		Referințe
243 / 20/01/1949		
Cerere nr. 243/6, din 20/01/1949 emis de - (adresa 48/1949 - Inspectoratul Cadastral Cluj);		
B1	Intabulare, drept de PROPRIETATE, dobandit prin Lege, cota actuala 1/1 1) MUNICIPIUL CLUJ	A1
B2	imobilul se abnotează din această carte funciară, nemaiformând obiect de circulație publică	A1
13386 / 28/01/2019		
Act Administrativ nr. 1038, din 19/12/2018 emis de CONSILIUL LOCAL AL MUNICIPIULUI CLUJ-NAPOCA; Act Administrativ nr. 5519/45/455, din 07/01/2019 emis de PRIMARIA MUNICIPIULUI CLUJ-NAPOCA; Act Administrativ nr. 24167, din 15/01/2019 emis de PRIMARIA MUNICIPIULUI CLUJ-NAPOCA; Act Administrativ nr. 158621, din 15/09/2017 emis de B.C.P.I. CLUJ-NAPOCA; Act Normativ nr. 969, din 05/09/2002 emis de GUVERNUL ROMANIEI;		
B3	imobilul din aceasta carte funciara isi diminueaza suprafata de la 6856 mp la 5164 mp, diferentei de 1692 mp i se atribuie numar cadastal si se inscrie in CF NOU IE 334369 CLUJ NAPOCA	A1

C. Partea III. SARCINI .

Inscrieri privind dezmembrămintele dreptului de proprietate, drepturi reale de garanție și sarcini	Referințe
NU SUNT	

Anexa Nr. 1 La Partea I**Teren**

Nr cadastral	Suprafața (mp)*	Observații / Referințe
Top: 21124/5	5.161	drum în str. Donath

* Suprafața este determinată în planul de proiecție Stereo 70.

DETALII LINIARE IMOBIL

Geometria pentru acest imobil nu a fost g sit.

Date referitoare la teren

Nr Crt	Categorie folosință	Intra vilan	Suprafața (mp)	Tarla	Parcelă	Nr. topo	Observații / Referințe
1	drum	DA	5.164	-	-	-	

Extrasul de carte funciară generat prin sistemul informatic integrat al ANCPİ conține informațiile din cartea funciară active la data generării. Acesta este valabil în condițiile prevăzute de art. 7 din Legea nr. 455/2001, coroborat cu art. 3 din O.U.G. nr. 41/2016, exclusiv în mediul electronic, pentru activități și procese administrative prevăzute de legislația în vigoare. Valabilitatea poate fi extinsă și în forma fizică a documentului, fără semnătură olografă, cu acceptul expres sau procedural al instituției publice ori entității care a solicitat prezentarea acestui extras.

Verificarea corectitudinii și realității informațiilor conținute de document se poate face la adresa **www.ancpi.ro/verificare**, folosind codul de verificare online disponibil în antet. Codul de verificare este valabil 30 de zile calendaristice de la momentul generării documentului.

Data și ora generării,

14/11/2019, 16:05



Oficiul de Cadastru și Publicitate Imobiliară CLUJ
Biroul de Cadastru și Publicitate Imobiliară Cluj-Napoca

EXTRAS DE CARTE FUNCİARĂ PENTRU INFORMARE

Carte Funciară Nr. 292835 Cluj-Napoca

Nr. cerere	42763
Ziua	08
Luna	03
Anul	2018



A. Partea I. Descrierea imobilului

TEREN Intravilan

Nr. CF vechi: 31324

Adresa: Loc. Cluj-Napoca, Str Donat, Jud. Cluj

Nr. Crt	Nr. cadastral Nr. topografic	Suprafața* (mp)	Observații / Referințe
A1	Top: 10272	39.435	

B. Partea II. Proprietari și acte

Înscrieri privitoare la dreptul de proprietate și alte drepturi reale		Referințe
5051 / 06/12/1974		
Act nr. 0 (planuri de împărțire și comasare și tabele anexe, aduse din cf 1473);		
B1	Intabulare, drept de PROPRIETATE, dobândit prin Lege, cota actuala 1/1 1) STATUL ROMÂN, în administrarea directă a 2) CONSILIULUI POPULAR AL MUNICIPIULUI CLUJ NAPOCA OBSERVATII: (provenita din conversia CF 31324)	A1
B2	se notează faptul că imobilul se dezlipește din cf neformând obiect de circulație în circuitul civil OBSERVATII: (provenita din conversia CF 31324)	A1

C. Partea III. SARCINI .

Înscrieri privind dezmembrămintele dreptului de proprietate, drepturi reale de garanție și sarcini	Referințe
NU SUNT	

Anexa Nr. 1 La Partea I

Teren

Nr cadastral	Suprafața (mp)*	Observații / Referințe
Top: 10272	39.435	

* Suprafața este determinată în planul de proiecție Stereo 70.

DETALII LINIARE IMOBIL

Geometria pentru acest imobil nu a fost cit.

Date referitoare la teren

Nr Crt	Categorie folosință	Intra vilan	Suprafața (mp)	Tarla	Parcelă	Nr. topo	Observații / Referințe
1	drum	DA	39.435	-	-	10272	

Extrasul de carte funciară generat prin sistemul informatic integrat al ANCPİ conține informațiile din cartea funciară active la data generării. Acesta este valabil în condițiile prevăzute de art. 7 din Legea nr. 455/2001, coroborat cu art. 3 din O.U.G. nr. 41/2016, exclusiv în mediul electronic, pentru activități și procese administrative prevăzute de legislația în vigoare. Valabilitatea poate fi extinsă și în forma fizică a documentului, fără semnătură olografă, cu acceptul expres sau procedural al instituției publice ori entității care a solicitat prezentarea acestui extras.

Verificarea corectitudinii și realității informațiilor conținute de document se poate face la adresa www.ancpi.ro/verificare, folosind codul de verificare online disponibil în antet. Codul de verificare este valabil 30 de zile calendaristice de la momentul generării documentului.


Data și ora generării,

08/03/2018, 13:30

No. 1473

CLUJ

A




No. serial	No. topografic	Suprafata		NOTĂ
		Jug.	st. □	
1212	11137/1/4 Strada	-	393	3189/16 B 71/75
1214	4558/1 Calea Regele Carol II.	-	13	B 325/146
1212	21077/19 Strada Dorpat	-	35	B 33/27 B 34
	21077/20 Strada Dorpat	-	27	
1213	417 Strada	-	14	B 33/20
1214	11375 Strada Britanilor	-	318	B 64
1215	7789/41 Strada		819	B 36 365524
1216	13864/1 Strada Morona	-	74	321800 B 94/92
1217	13864/9 Strada	-	24	
1218	18661 Drum la Dosul din Valea Chintăului	-	227	287679
1219	18670 Drum	-	359	B 111 112, 113-114 Căminul nr. 11 28611
1220	18714 Drum	-	254	
1221	5375/3 Strada Troni	-	12	B 101/105
1222	3751/2/1/1 Calea Regele Carol II.	7	1376	B 107/10
1223	11381/5 Strada Comon Sylva	-	89	B 104/105
1224	7131/3 Strada - Mircea -	-	7	B 2788 B 1377
1225	4703/3 Strada - Liliei -	-	14	B 41/42
1226	8174/1 Canal pentru scurgerea apei meteorice	-	-	B 5753/1
	intre Ste Transilvania și Calea Lunga	-	14	
1227	7779/1 Strada	-	15	B 76/77
1228	10180/4 Strada - Rakovei	-	28	B 78/77
1229	7546/3 Strada	-	2	B 93/04
1230	11137/1/1/2 Strada Calea Morona	-	6	B 71/75
1231	20333 Drum la	-	511	B 71/75

No. 1473

CLUJ

B

No. serial		NOTĂ
82	imobilul de sub N. ser. A + 1071, se transmite in c.f. N. 20413, in favoarea lui Bamyai Stefan si sotii.	
83	<p>Intrat la 24 Martie 1939 N. 3114.</p> <p>In baza planului de impropriere aprobat de Primaria Municipiului Cluj, cu N. 1797/1939, se intabuleaza dreptul de proprietate, asupra imobilului de sub N. ser. A + 1212, transmis aici din c.f. N. 17943, cu titlu de drept expropriere, in favoarea Municipiului Cluj.</p>	
84	<p>Soldata acest imobil fiind strada, nu formeaza obiect de circulatie publica si ca atare se anoteaza din aceasta c.f.</p>	
85	<p>Intrat la 6 Aprilie 1939 N. 3869.</p> <p>In baza planului de parcelare aprobat de Primaria Municipiului Cluj, sub N. 22229-1931 din 4 Dec. 1931, se intabuleaza dreptul de proprietate asupra imobilului de sub N. ser. A + 1215 transnotat din c.f. N. 11471, cu titlu de drept expropriere, in favoarea Municipiului Cluj.</p>	
86	<p>Soldata acest imobil fiind strada reformand obiect de circulatie publica si ca atare se anoteaza din aceasta c.f.</p>	
	<p>Intrat la 21 Aprilie 1939 N. 4261.</p> <p>In baza procesului verbal din 3 Februarie 1938, se intabuleaza dreptul de proprietate asupra imobilului de sub N. ser. A +</p>	

Roale de neanotata

89

90

91

92

de

1457

de


obiect

c.f.

Foia de prop.

A) Foaia de avere

Numărul de ordine	Numărul topografic	Descriere	Suprafața cadastrală în jugăre de 1600 stânjini		Notă
			jugăre	stânjini	
1532	12082/3	Teren pentru strada.	—	56.	B. 485-485.
1534	12065/1	Teren pentru strada	—	3.	B. 487-488
1535	12066/1	Teren pentru strada	—	19.	B. 487-488
1536	12072/1	Teren pt. str. Armat	—	2.	B. 487-488
1537	1500	Teren pentru strada.	—	50.	B. 491-492.
1538	12081/1	Teren pînă strada	—	111	264337 B. 493-494
1539	12041/1	Teren pentru str. ...	—	17.	B. 495-496
1540	12083/1	Teren pt. strada Apafi	—	1.	B. 497-498
1541	12084/1	Teren pt. str. Lăpuitoare	—	20.	B. 499-500
1542	12085/1	Teren pentru strada pietonală	—	190.	B. 501-502 B. 102
1543	12086/1	Teren pentru pietă pietonală.	—	125.	
1544	12087/1	Teren pentru str. ...	—	22	B. 503-504
1545	12088/1	Teren pentru str. ...	—	27	B. 505-506
1546	12089/1	Teren pentru str. ...	—	186.	264309 B. 507-508
1547	12090/1	Teren pentru str. Gelu	—	501.	
1548	12091/1	Teren pentru str. Olga Băneș	—	610.	261284 B. 509-510
1549	12092/1	Teren pentru str. Cosov	—	105.	
1550	12093/1	Teren pentru str. Leontariilor	—	36.	B. 509-510
1551	12094/1	Teren pentru str. ...	—	187.	B. 511-512
1552	12095/1	Teren pentru str. ...	—	53.	B. 513-514
1553	12096/1	Teren pentru str. ...	—	22.	B. 515-516
1554	12097/1	Teren pentru str. ...	—	22.	
1555	12098/1	Teren ob. strada ...	—	156.	B. 517-518
1556	12099/1	Teren pentru strada ...	—	388.	B. 519-520
1557	12100/1	Teren pentru ...	—	23.	
1558	12101/1	Teren pentru ...	—	23.	B. 521-522
1559	12102/1	Teren pentru strada ...	—	376.	

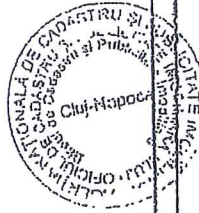


Numărul de ordine	...
1560	33
1561	71
1562	71
1563	71
1564	71
1565	21
1566	10
1567	10
1568	10
1569	11
1570	19
1571	9
1572	7
1573	7
1574	6
1575	1
1576	8
1577	8
1578	8
1579	9
1580	9
1581	7
1582	72
1583	2
1584	10
1585	10
1586	10
1587	7
1588	7
1589	2

B) Foaia de proprietate

Numărul serial	Descriere	Notă
485.	<p>Intreat cu ep August 1955 nr. 2845. In baza schitei de impartire aprobată cu autorizația nr. 33336 din 28 febr 1955, dată de Statul pop. al orașului Cluj, Secț. 11 și Intenționare, se constituie dreptul de proprietate asupra imobilului de cat. H. nr. H+1533, transcris din c.f. nr. 18520, în favoarea:</p> <p>Orașului Cluj.</p>	
486	<p>Apoi acest imobil se absoarbea ne făcând obiect de circulație.</p>	
487.	<p>Intreat la 28 decembrie 1955 nr. 1931. In baza schitei de împărțire aprobată cu autorizația nr. 43610/1955 dată de Statul Popular al orașului Cluj, Secțiunea de Arhitectură și Hidrometrie se constituie dreptul de proprietate asupra imobilelor de cat. H. nr. H+1534, H+1505 - transcrise din c.f. 19064, - în favoarea:</p> <p>Orașului Cluj.</p>	
488	<p>Apoi aceste imobile reformându obiect de circulație, se deslipesc din c.f.</p>	
489.	<p>Intreat la 21 Dec. 1957. nr. 3275. In baza planului de împărțire aprobat cu autorizația nr. 352787/1957 a Statului Popular al orașului Cluj - asupra imobilului transcris din c.f. nr. 17849 aici sub nr. nek H+1536, se constituie dreptul de proprietate în favoarea:</p> <p>Orașului Cluj.</p>	
490.	<p>Apoi acest imobil reformându obiect de circulație se deslipeste din c.f.</p>	

Numărul serial	Notă
491	C
492	de C
493	C
494	C



No

Comuna

A) Foaia de avere

Numărul de ordine	Numărul topografic	Descriere	Suprafața cadastrală în jugăre de 1600 stânjiți		Notă
			jugăre	stânjiți	
1482	159/14	Strada în st. Dănești	-	57	302573
1485	10240/1	Strada în st. Dănești	-	57	B. 437-438
1486	756/6	Strada în st. Răbrosni	-	225	291919 B. 439-440
1487	2566/3	Strada în st. Pleștilor	-	3	B. 441
1488	2567/3	Strada în st. Pleștilor	-	5	
1489	5368/3	Strada - a - D. Sigmund	-	3	1444
1490	21081/3	Sum în st. Sonat	-	1800	309089
1491	21081/6/8	Sum - a - a	-	1090	309700
1492	21081/6/31	Sum - a - a	-	700	1445
1493	21081/6/48	Sum - a - a	-	400	
1494	20265/40	Pășuni în jurul pârâului sec	1	0080	
1495	20293/8	Drum - a - a - a	-	1800	325521
1496	20293/28	Drum - a - a - a	-	1680	309576
1497	20293/38	Drum - a - a - a	-	1530	325533
1498	20293/58	Drum - a - a - a	-	1070	305622
1499	20293/42	Drum - a - a - a	-	1850	M. 32183
1500	20293/119	Drum - a - a - a	-	600	
1501	20293/15	Drum - a - a - a	-	600	M. 32458 18
1502	19718/7	Drum la "P. Hofföben"	-	464	
1503	13198/13	Drum după "Beeas"	-	800	B. 442-443
1504	21069/2	Sum în st. Sonat	-	111	
1505	21069/3	Sum - a - a	-	172	341-342
1506	11494/1	Sum în st. Pleștilor	-	1	451-452
1507	11495/1	Drum - a - a	-	3	
1508	11496/1	Drum - a - a	-	4	B. 453-454
1509	20293/1	Drum în st. Pleștilor	-	13	



302263

Handwritten notes and corrections in the right margin, including various numbers and references to other documents (e.g., B. 437-438, B. 439-440, M. 32183, M. 32458 18, B. 442-443, 341-342, 451-452, B. 453-454).

No. 1473.

Comuna Bluj

No. 14

B) Foaia de proprietate

Numărul serial		Notă
447	<p>/.</p> <p>- din c. f. Nr. 4466 și 14236, cu titlu de drept de improprictărire, în favoarea:</p> <p>Orasului Bluj;</p>	
448	<p>Apoi, se abnotează din această c. f., neformând obiect de circulație publică.</p>	
449	<p>Intr. la 20 Ian. 1949 Nr. 243/30.</p> <p>În baza legii de reformă agrară Nr. 187/1945, se intabulează dreptul de proprietate, asupra imobilelor de sat Nr. ser. ct + 1502-1503, transnotate, din c. f. Nr. 126 și 4505, cu titlu de drept de improprictărire, în favoarea</p> <p>Orasului de Subordonare Republicană Bluj;</p>	
450	<p>Apoi, aceste imobile se deslișesc din această c. f. neformând obiect de circulație publică.</p>	
451	<p>Intră la 28. Ianuarie 1949. Nr. 249.</p> <p>În baza cererii și a celor două puteri de stat ale Statului Popular al Republicii Bluj, și a planșelor de înscriere, se intabulează dreptul de proprietate asupra imobilelor de sat nr. ser. ct 1504, 1505, în favoarea</p> <p>Orasului de Subordonare Republicană Bluj</p>	
452	<p>Apoi, aceste imobile se deslișesc, neformând obiectul circulației publice.</p>	

Numărul serial	In
453	apn cu stej, por. m. 0 Cro
454	rec. jar
455	e. In. l. in. in. elii. Cro
456	ac. jar
457	nu. cu. ra. de. in. Cro
458	cu
459	ap. du. in. 72. to. Cro



**TABEL DE MIȘCARE PARCELARĂ
(FIȘA IMOBILULUI)**

Adresa imobilului: Municipiul Cluj-Napoca, Intravilan , strada Donath, Județul Cluj

A. SITUAȚIA ACTUALĂ CONFORM C.F.

Nr. CF	Ser.	Număr		Descrierea imobilului	Suprafața (mp)	Proprietari	Sarcini
		Topo.					
327155(Nr. CF. vechi 1473)	A+1	21124/5		Drum în strada Donath	5161	MUNICIPIUL CLUJ	Nu sunt
292835(Nr. CF. vechi 31324)	A+1	10272		-	39435	STATUL ROMÂN în administrarea directă a CONSILIULUI POPULAR AL MUNICIPIULUI CLUJ-NAPOCA	Nu sunt
CF 1473 CLUJ	A+1212	21077/19, 21077/20		Strada Donat	126(35 st.) 97(27 st.)	MUNICIPIUL CLUJ	Nu sunt
CF 1473 CLUJ	A+1504	21069/2		Drum în strada Donat	399(111 st.)	ORAȘUL DE SUBORDONARE REPUBLICANĂ CLUJ	Nu sunt
CF 1473 CLUJ	A+1505	21069/3/3		Drum în strada Donat	691(192 st.)	ORAȘUL DE SUBORDONARE REPUBLICANĂ CLUJ	Nu sunt
CF 1473 CLUJ	A+1536	21142/1		Teren pentru strada Donat	7(2 st.)	ORAȘUL CLUJ	Nu sunt
Total suprafață					45916		


B.SITUAȚIA PROPUȘĂ - DEZMEMBRARE

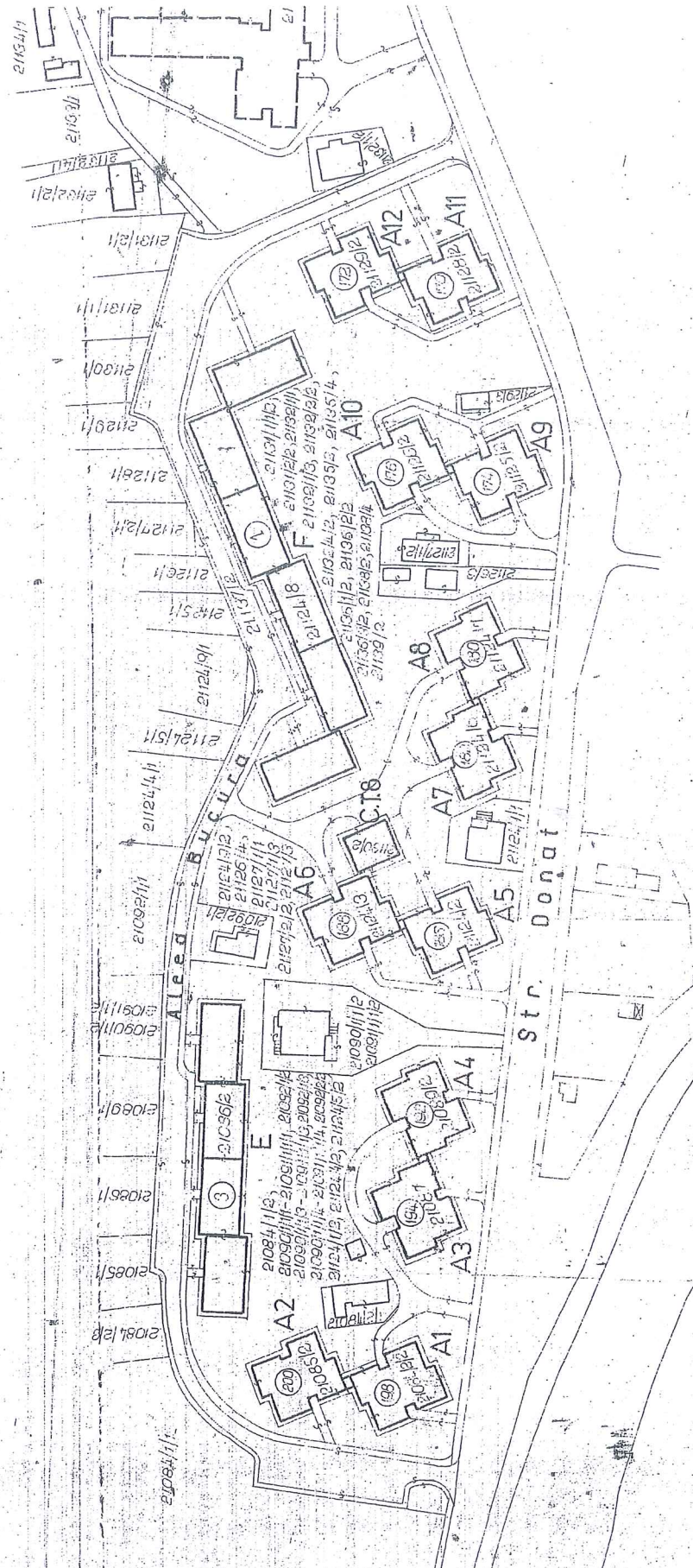

Nr. CF	NumărTopo.	Descrierea imobilului	Suprafața (mp)	Proprietari	Sarcini
Nou	21124/5/2	Drum în strada Donath	1208	MUNICIPIUL CLUJ	Nu sunt

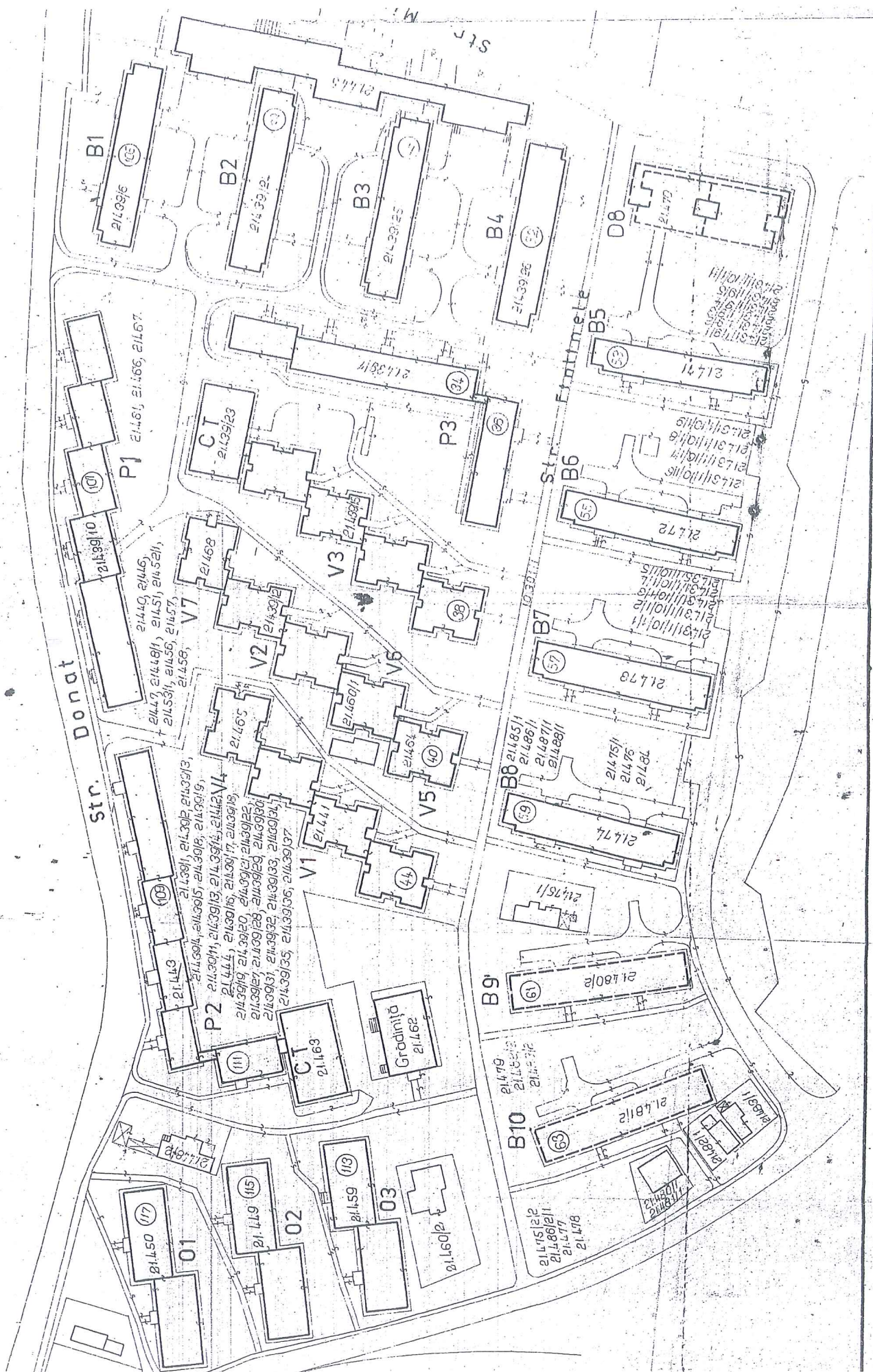
C.SITUAȚIA PROPUȘĂ - ÎNSCRIEREA ÎN CARTEA FUNCİARĂ

Nr. CF	Număr		Descrierea imobilului	Suprafața (mp)	Proprietari	Sarcini
	Topo.	Cad.				
Nou	21124/5/2, 10272, 21077/19, 21077/20, 21069/2, 21069/3/3, 21142/1	Nou	Strada DONATH		MUNICIPIUL CLUJ-NAPOCA	Nu sunt
Total suprafață măsurată = 41963 mp						

Data: Noiembrie 2020







Donat str.

Str. Fintimete

B1

B2

B3

B4

B5

B6

B7

B8

P1

P2

P3

V1

V2

V3

V4

V5

V6

V7

C1

C2

C3

01

02

03

B9

B10

21.139/6

21.139/2

21.139/25

21.139/26

21.170

21.146/1, 21.156, 21.167

21.139/23

21.139/17

21.171

21.171/1, 21.171/2, 21.171/3, 21.171/4, 21.171/5, 21.171/6, 21.171/7, 21.171/8, 21.171/9, 21.171/10, 21.171/11, 21.171/12, 21.171/13, 21.171/14, 21.171/15, 21.171/16, 21.171/17, 21.171/18, 21.171/19, 21.171/20, 21.171/21, 21.171/22, 21.171/23, 21.171/24, 21.171/25, 21.171/26, 21.171/27, 21.171/28, 21.171/29, 21.171/30, 21.171/31, 21.171/32, 21.171/33, 21.171/34, 21.171/35, 21.171/36, 21.171/37, 21.171/38, 21.171/39, 21.171/40, 21.171/41, 21.171/42, 21.171/43, 21.171/44, 21.171/45, 21.171/46, 21.171/47, 21.171/48, 21.171/49, 21.171/50, 21.171/51, 21.171/52, 21.171/53, 21.171/54, 21.171/55, 21.171/56, 21.171/57, 21.171/58, 21.171/59, 21.171/60, 21.171/61, 21.171/62, 21.171/63, 21.171/64, 21.171/65, 21.171/66, 21.171/67, 21.171/68, 21.171/69, 21.171/70, 21.171/71, 21.171/72, 21.171/73, 21.171/74, 21.171/75, 21.171/76, 21.171/77, 21.171/78, 21.171/79, 21.171/80, 21.171/81, 21.171/82, 21.171/83, 21.171/84, 21.171/85, 21.171/86, 21.171/87, 21.171/88, 21.171/89, 21.171/90, 21.171/91, 21.171/92, 21.171/93, 21.171/94, 21.171/95, 21.171/96, 21.171/97, 21.171/98, 21.171/99, 21.171/100

21.149, 21.15

21.147, 21.148/1, 21.145, 21.152/1, 21.153/1, 21.156, 21.157, 21.158, V7

21.168

21.169/1

21.169/2

21.172

21.171/1, 21.171/2, 21.171/3, 21.171/4, 21.171/5, 21.171/6, 21.171/7, 21.171/8, 21.171/9, 21.171/10, 21.171/11, 21.171/12, 21.171/13, 21.171/14, 21.171/15, 21.171/16, 21.171/17, 21.171/18, 21.171/19, 21.171/20, 21.171/21, 21.171/22, 21.171/23, 21.171/24, 21.171/25, 21.171/26, 21.171/27, 21.171/28, 21.171/29, 21.171/30, 21.171/31, 21.171/32, 21.171/33, 21.171/34, 21.171/35, 21.171/36, 21.171/37, 21.171/38, 21.171/39, 21.171/40, 21.171/41, 21.171/42, 21.171/43, 21.171/44, 21.171/45, 21.171/46, 21.171/47, 21.171/48, 21.171/49, 21.171/50, 21.171/51, 21.171/52, 21.171/53, 21.171/54, 21.171/55, 21.171/56, 21.171/57, 21.171/58, 21.171/59, 21.171/60, 21.171/61, 21.171/62, 21.171/63, 21.171/64, 21.171/65, 21.171/66, 21.171/67, 21.171/68, 21.171/69, 21.171/70, 21.171/71, 21.171/72, 21.171/73, 21.171/74, 21.171/75, 21.171/76, 21.171/77, 21.171/78, 21.171/79, 21.171/80, 21.171/81, 21.171/82, 21.171/83, 21.171/84, 21.171/85, 21.171/86, 21.171/87, 21.171/88, 21.171/89, 21.171/90, 21.171/91, 21.171/92, 21.171/93, 21.171/94, 21.171/95, 21.171/96, 21.171/97, 21.171/98, 21.171/99, 21.171/100

21.143

21.144, 21.145, 21.146, 21.147, 21.148, 21.149, 21.150, 21.151, 21.152, 21.153, 21.154, 21.155, 21.156, 21.157, 21.158, 21.159, 21.160, 21.161, 21.162, 21.163, 21.164, 21.165, 21.166, 21.167, 21.168, 21.169, 21.170, 21.171, 21.172, 21.173, 21.174, 21.175, 21.176, 21.177, 21.178, 21.179, 21.180, 21.181, 21.182, 21.183, 21.184, 21.185, 21.186, 21.187, 21.188, 21.189, 21.190, 21.191, 21.192, 21.193, 21.194, 21.195, 21.196, 21.197, 21.198, 21.199, 21.200

21.163

21.164

21.165

21.166

21.174

21.175

21.176

21.177

21.178

21.150

21.151

21.152

21.153

21.154

21.155

21.156

21.157

21.158

21.159

21.150

21.151

21.152

21.153

21.154

21.155

21.156

21.157

21.158

21.159

21.150

21.151

21.152

21.153

21.154

21.155

21.156

21.157

21.158

21.159

21.150

21.151

21.152

21.153

21.154

21.155

21.156

21.157

21.158

21.159

21.150

21.151

21.152

21.153

21.154

21.155

21.156

21.157

21.158

21.159

21.150

21.151

21.152

21.153

21.154

21.155

21.156

21.157

21.158

21.159

21.150

21.151

21.152

21.153

21.154

21.155

21.156

21.157

21.158

21.159

21.150

21.151

21.152

21.153

21.154

21.155

21.156

21.157

21.158

21.159

21.150

21.151

21.152

21.153

21.154

21.155

21.156

21.157

21.158

21.159

21.150

21.151

21.152

21.153

21.154

21.155

21.156

21.157

21.158

21.159

21.150

21.151

21.152

21.153

21.154

21.155

21.156

21.157

21.158

21.159

21.150

21.151

21.152

21.153

21.154

21.155

21.156

21.157

21.158

21.159

21.150

21.151

21.152

21.153

21.154

21.155

21.156

21.157

21.158

21.159

21.150

21.151

21.152

21.153

21.154

21.155

21.156

21.157

21.158

21.159

21.150

21.151

21.152

21.153

21.154

21.155

21.156

21.157

21.158

21.159

21.150

21.151

21.152

21.153

21.154

21.155

21.156

21.157

21.158

21.159

21.150

21.151

21.152

21.153

21.154

21.155

21.156

21.157

21.158

21.159

21.150

21.151

21.152

21.153

21.154

21.155

21.156

21.157

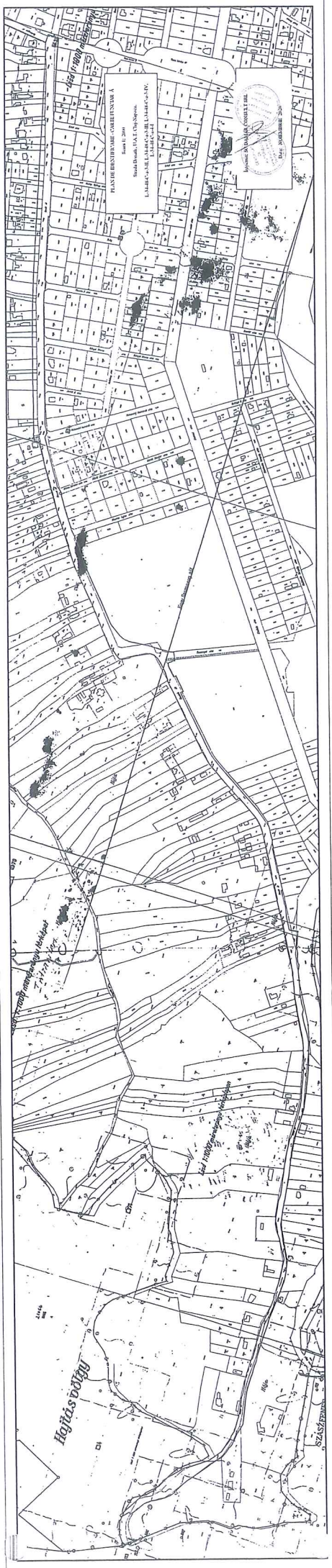
21.158

21.159



- Căminuri
- Biserici
- Școli
- Spitaluri

PROIECT DE ARHITECTURĂ
 PLANUL DE ÎNCADRARE
 ÎN CĂMINARUL



Tervező: ...
Készítve: ...
Műhely: ...

Hajdúszabolcsi út

...

SZASZTRAY

Inventar de coordonate

Sistem de proiectie Stereografic 1970
strada Donath, Municipiul Cluj- Napoca, județul Cluj
U.A.T CLUJ-NAPOCA Cod SIRUTA 54975

Nr. Pct.	X [m]	Y [m]
1	586922.2740	390282.0310
2	586919.0680	390267.5060
3	586918.0120	390261.8570
4	586916.5540	390256.4830
5	586914.2240	390246.1100
6	586909.7890	390227.8690
7	586909.3380	390225.9100
8	586905.0690	390208.2660
9	586904.6360	390206.2660
10	586902.4470	390197.7200
11	586898.9970	390183.1280
12	586897.5540	390180.9860
13	586896.1010	390179.1980
14	586892.8510	390167.2690
15	586894.0770	390164.5460
16	586894.0270	390162.1420
17	586893.1530	390158.3180
18	586888.1140	390136.8390
19	586887.2920	390133.6520
20	586883.3280	390117.1820
21	586882.5660	390114.0840
22	586878.8720	390098.2060
23	586878.0130	390094.5320
24	586873.8150	390077.6930
25	586873.2160	390074.9170
26	586871.1460	390067.3800
27	586869.0160	390057.2540
28	586868.7330	390055.4690
29	586866.4115	390046.3661
30	586864.4000	390046.8550
31	586863.6268	390047.0429
32	586863.0510	390044.5200
33	586848.8129	389985.0275
34	586851.4585	389984.4284
35	586849.1220	389974.1820
36	586844.9040	389956.1740
37	586844.2260	389954.5440
38	586840.4120	389937.9230
39	586839.2020	389933.1760
40	586835.6520	389917.8970
41	586834.7010	389911.6870
42	586830.8730	389897.6550
43	586830.0660	389894.1170
44	586828.3460	389887.0460
45	586825.6520	389875.4590
46	586824.6370	389873.6330
47	586821.8650	389871.7260
48	586819.7130	389858.6120
49	586820.5180	389856.5670
50	586820.4750	389854.6720
51	586818.8400	389847.2630
52	586813.0710	389826.6290
53	586807.0940	389807.0810
54	586806.3040	389804.4670
55	586801.2550	389788.3950
56	586796.1790	389774.0230
57	586794.1590	389765.7470
58	586788.1320	389746.3710
59	586783.1000	389730.2740
60	586782.1930	389727.4900
61	586779.6630	389719.6560
62	586778.5940	389715.8230
63	586775.3980	389705.2000
64	586774.1950	389701.5860
65	586772.7080	389697.1040
66	586772.0890	389695.4850
67	586768.2350	389668.2810
68	586765.2320	389673.4440
69	586760.6520	389658.3000
70	586752.0760	389630.7510
71	586750.7380	389627.8990
72	586744.6870	389617.2410
73	586744.9010	389618.8350
74	586745.6750	389610.7710
75	586745.5460	389608.3500
76	586733.1790	389587.3920
77	586732.1470	389585.6910
78	586723.3500	389571.1380
79	586722.3350	389569.4790
80	586713.6170	389555.3080
81	586712.4630	389553.5310
82	586700.4730	389533.5750
83	586698.7511	389531.0421
84	586697.8830	389530.3410
85	586697.0840	389530.1750
86	586696.2790	389530.2290
87	586688.6050	389522.9450
88	586687.5060	389521.1680
89	586688.7180	389520.3930
90	586686.3650	389516.5380
91	586682.4680	389510.2920
92	586677.3438	389501.4739
93	586671.1743	389491.9302
94	586664.6810	389482.5250
95	586652.2880	389463.9850
96	586644.7990	389455.5300
97	586639.9340	389449.5450
98	586637.6580	389446.8440

99	586635.8280	389444.5800
100	586632.5180	389440.2180
101	586629.8040	389436.8320
102	586627.8920	389433.3870
103	586621.7310	389425.6990
104	586618.9510	389421.9130
105	586613.2840	389414.4940
106	586606.2610	389405.4100
107	586582.4620	389376.7960
108	586568.1330	389360.3300
109	586538.3900	389324.6760
110	586535.8240	389322.2040
111	586516.2780	389308.7330
112	586514.9340	389308.0800
113	586511.5720	389306.5130
114	586508.7290	389305.4720
115	586505.6420	389304.6690
116	586500.3400	389304.1440
117	586498.7810	389303.9370
118	586498.0090	389303.8460
119	586494.4450	389303.9920
120	586485.7700	389304.9660
121	586465.3420	389306.4990
122	586454.4460	389306.4550
123	586442.9450	389306.2680
124	586439.1883	389306.5446
125	586429.9950	389306.5360
126	586425.2810	389306.6550
127	586420.3250	389307.8010
128	586417.4900	389308.1420
129	586411.6371	389294.2590
130	586416.2540	389292.3120
131	586415.8300	389291.2810
132	586420.2890	389288.2500
133	586421.0050	389287.6210
134	586421.3210	389286.6940
135	586420.9060	389284.7830
136	586419.7160	389282.0380
137	586417.6530	389279.2530
138	586409.4590	389270.4750
139	586405.3076	389266.0277
140	586401.8687	389269.0148
141	586394.3960	389260.4120
142	586381.4236	389246.2359
143	586385.7550	389242.8670
144	586368.9630	389224.7380
145	586355.0820	389209.6190
146	586348.3180	389202.5370
147	586344.6250	389198.4320
148	586330.8520	389183.3520
149	586316.8710	389168.3710
150	586310.7710	389161.8210
151	586305.6770	389156.3580
152	586299.2320	389151.1480
153	586292.4910	389146.0640
154	586285.2030	389141.2310
155	586275.7390	389135.1940
156	586261.1030	389126.0140
157	586245.9340	389116.5250
158	586233.9730	389108.8590
159	586224.7860	389103.1190
160	586210.2790	389093.9910
161	586190.5260	389081.4640
162	586189.3770	389080.3920
163	586184.0320	389076.1900
164	586177.9760	389071.2480
165	586169.4740	389064.2110
166	586167.5500	389062.5460
167	586166.7470	389061.8350
168	586165.6680	389060.8550
169	586164.2750	389058.8100
170	586163.0510	389056.7150
171	586156.5350	389045.5220
172	586152.9030	389039.8650
173	586151.6560	389035.9290
174	586151.0770	389033.9540
175	586150.5200	389032.8000
176	586146.8800	389025.9400
177	586148.4001	389025.0894
178	586146.7520	389022.1180
179	586136.2750	389003.0780
180	586127.7160	388987.4970
181	586126.4130	388988.2210
182	586124.4020	388985.0440
183	586120.3940	388977.9630
184	586118.0670	388973.7940
185	586114.1460	388966.7750
186	586110.0930	388959.4398
187	586112.0310	388958.3650
188	586108.9560	388953.1610
189	586105.8320	388947.5640
190	586100.0290	388937.3450
191	586098.5430	388934.7930
192	586096.4200	388931.8600
193	586089.1810	388914.7840
194	586085.3020	388907.7360
195	586078.7020	388895.6300
196	586077.9040	388895.3630
197	586067.8548	388896.6205

198	586063.7492	388897.2841
199	586061.5279	388888.7105
200	586058.6909	388876.4857
201	586056.8698	388868.2930
202	586054.0624	388861.6974
203	586053.1023	388859.3916
204	586050.8127	388850.4983
205	586048.8058	388845.6737
206	586046.7660	388842.5334
207	586044.8456	388840.3752
208	586043.4005	388834.2663
209	586043.0984	388829.6823
210	586041.8663	388826.5508
211	586037.0810	388813.9690
212	586030.9083	388797.9239
213	586027.9103	388790.7072
214	586022.6600	388778.7340
215	586020.8121	388774.8448
216	586020.5785	388774.4000
217	586014.8662	388765.2272
218	586014.6730	388757.0680
219	586008.1610	388744.4430
220	585995.9783	388724.2082
221	585991.2920	388715.2010
222	585989.8490	388711.0760
223	585987.1799	388703.1769
224	585981.7187	388685.1307
225	585978.6310	388673.5420
226	585975.7720	388661.8670
227	585972.4870	388643.6200
228	585971.2820	388637.4070
229	585969.4800	388627.9000
230	585968.3250	388621.5050
231	585964.3830	388596.1510
232	585964.4010	388585.6290
233	585964.5410	388585.6010
234	585964.8360	388573.6390
235	585965.0180	388563.0410
236	585965.0700	388555.1730
237	585964.8520	388550.2670
238	585964.2910	388540.0430
239	585963.8260	388532.5420
240	585963.6980	388528.9870
241	585962.1540	388514.5330
242	585961.7290	388509.2500
243	585960.4080	388502.2650
244	585960.2500	388499.9200
245	585954.4300	388467.5100
246	585954.3071	388465.8169
247	585953.2930	388451.8430
248	585951.2060	388435.1040
249	585950.1490	388421.1160
250	585949.3810	388414.5400
251	585948.8490	388411.8640
252	585948.3070	388408.0958
253	585947.8640	388403.4580
254	585946.5740	388396.4140
255	585945.5540	388393.4600
256	585944.1670	388389.0040
257	585940.4101	388378.1522
258	585940.8500	388378.0270
259	585938.1970	388372.5610
260	585934.6590	388365.6370
261	585931.6260	388360.1210
262	585928.9870	388354.4780
263	585921.2040	388339.8380
264	585918.4450	388334.4550
265	585916.8530	388331.8940
266	585916.3590	388330.4460
267	585915.1010	388323.0970
268	585912.7080	388309.2880
269	585912.2360	388306.1940
270	585911.5850	388293.7300
271	585912.5300	388


Inventar de coordonate

Sistem de proiectie Stereografic 1970
 strada Donath, Municipiul Cluj- Napoca, județul Cluj
 U.A.T CLUJ-NAPOCA Cod SIRUTA 54975

393	585927.7730	388195.1670
394	585927.9140	388201.0850
395	585928.0740	388209.4240
396	585927.8070	388209.8930
397	585926.9760	388213.5700
398	585925.5690	388221.8110
399	585923.8080	388231.0820
400	585922.9340	388235.2290
401	585921.9880	388241.3950
402	585920.5010	388260.1120
403	585921.4110	388260.6880
404	585921.4820	388265.9150
405	585920.9470	388266.7700
406	585921.0200	388267.4330
407	585920.5020	388279.7240
408	585920.3240	388293.3630
409	585920.2000	388297.4880
410	585920.2570	388300.5790
411	585921.4580	388313.2260
412	585921.5470	388317.5710
413	585922.6000	388331.6070
414	585927.9020	388341.1140
415	585936.3550	388355.0860
416	585940.9020	388363.7160
417	585949.9760	388376.1620
418	585952.1300	388380.6620
419	585955.4200	388387.5350
420	585957.5480	388398.0390
421	585959.5300	388415.3280
422	585961.3190	388427.3170
423	585960.6300	388439.0100
424	585963.2300	388457.1500
425	585965.5900	388473.5300
426	585966.7390	388480.4230
427	585970.4700	388502.8100
428	585972.7230	388538.3590
429	585971.5380	388541.8210
430	585971.0550	388562.8020
431	585971.1890	388588.9480
432	585972.1180	388601.1660
433	585973.3170	388610.1830
434	585977.4730	388627.8490
435	585979.3740	388637.7950
436	585980.4904	388643.0924
437	585982.7810	388653.9610
438	585985.6200	388668.0710
439	585986.6370	388669.0830
440	585987.2750	388672.9010
441	585989.1510	388680.3510
442	585989.1010	388680.8710
443	585991.8970	388687.9370
444	585995.5780	388697.2400
445	585995.8100	388700.0720
446	585996.9740	388703.2780
448	586001.0080	388712.9310
449	586005.1600	388721.9980
450	586008.7240	388728.8360
451	586016.0330	388743.3490
452	586023.0700	388757.2790
453	586025.1060	388761.9090
454	586026.6500	388765.1350
455	586030.1040	388772.0360
456	586032.3790	388776.7500
457	586035.2640	388783.2190
458	586037.5690	388788.8630
459	586043.5450	388804.1160
460	586048.4710	388816.5240
461	586050.4590	388822.1150
462	586052.0130	388825.9360
463	586054.7650	388830.7330
464	586061.5970	388845.1190
465	586072.5190	388865.3470
466	586075.3730	388870.7610
467	586084.5980	388887.5970
468	586094.9840	388906.4710
469	586099.2260	388914.0980
470	586100.5345	388916.4862
471	586101.6012	388915.9018
472	586107.3490	388926.2920
473	586111.9080	388934.5460
474	586113.6950	388937.7000
475	586114.8916	388940.0833
476	586114.0360	388940.5910
477	586124.6040	388959.8110
478	586127.8505	388965.7749
479	586128.7000	388965.3130
480	586136.8650	388980.0880
481	586135.9573	388980.5850
482	586151.2450	389008.3560
483	586163.1630	389029.7730
484	586168.7530	389039.7580
485	586170.9070	389043.6380
486	586174.5150	389049.9410
487	586177.7280	389054.6520
488	586181.9560	389059.9140
489	586187.4120	389065.4870
490	586189.9090	389067.5930
491	586194.4650	389071.1220
492	586198.3530	389073.7340
493	586205.3000	389078.2750

494	586210.3480	389081.4570
495	586222.0260	389088.7990
496	586229.9270	389093.8320
497	586233.3420	389088.4800
498	586243.6800	389095.0850
499	586250.4930	389098.7383
500	586248.0750	389103.2340
501	586248.4460	389103.8420
502	586251.5460	389105.8170
503	586257.3860	389109.4190
504	586261.8950	389112.0920
505	586264.4390	389113.6980
506	586266.7990	389115.2850
507	586270.2180	389117.3970
508	586272.6143	389119.0125
509	586282.2526	389125.2890
510	586284.4910	389126.6960
511	586287.5490	389128.4490
512	586293.3480	389131.7340
513	586300.4400	389136.6900
514	586308.3850	389143.8544
515	586308.9900	389144.4000
516	586315.3110	389150.1030
517	586317.6900	389152.2500
518	586320.4940	389155.0760
519	586323.0340	389157.9060
520	586325.3680	389160.6020
521	586333.8700	389169.8560
522	586342.2430	389178.9470
523	586351.0770	389188.5380
524	586357.0650	389194.9320
525	586357.3850	389195.2910
526	586359.8450	389198.0550
527	586362.2280	389200.7340
528	586366.3530	389204.6170
529	586376.4110	389215.5820
530	586386.4471	389226.8758
531	586389.1961	389229.7822
532	586395.0464	389236.3375
533	586404.6220	389246.6330
534	586407.4070	389249.1070
535	586412.6700	389255.0250
536	586414.3120	389256.7590
537	586413.6180	389257.3180
538	586421.9770	389269.7770
539	586433.8530	389282.6310
540	586441.9730	389289.7320
541	586450.0400	389293.6240
542	586457.0550	389293.6240
543	586463.3000	389291.0810
544	586470.4110	389287.4330
545	586486.4900	389279.4110
546	586490.0230	389275.8310
547	586500.6170	389270.2250
548	586505.9090	389269.4460
549	586513.2610	389274.6000
550	586523.7370	389284.0450
551	586525.7802	389282.0906
552	586525.8139	389282.1368
553	586542.2782	389302.3812
554	586547.4200	389307.8470
555	586553.2450	389315.0520
556	586555.9160	389318.2980
557	586564.2770	389328.2880
558	586570.4071	389336.0341
559	586572.3770	389338.2660
560	586576.8858	389343.8278
561	586576.9150	389343.8050
562	586582.1490	389350.1390
563	586586.6080	389355.5350
564	586606.5210	389378.8040
565	586608.2830	389378.5080
566	586617.1700	389390.8400
567	586628.0800	389403.1700
568	586632.3010	389408.9740
569	586635.2370	389413.0700
570	586638.9350	389418.2010
571	586640.8550	389420.9330
572	586645.3330	389428.0680
573	586647.6670	389431.6720
574	586651.2740	389437.0710
575	586657.9700	389446.9400
576	586660.6874	389450.5764
577	586662.8070	389454.1020
578	586668.9110	389463.3330
579	586671.13690	389466.6410
580	586673.8830	389470.0330
581	586678.0050	389475.9520
582	586683.9430	389484.5700
583	586687.0940	389489.3410
584	586690.8620	389495.3850
585	586705.1013	389518.1890
586	586705.2898	389518.2481
587	586708.8334	389523.1787
588	586718.0065	389536.6589
589	586731.8560	389561.2250
590	586733.3300	389563.7800
591	586735.0530	389566.7140
592	586739.7770	389574.8290

593	586743.0250	389580.2000
594	586747.9970	389588.5300
595	586750.8780	389592.4930
596	586754.0520	389596.0020
597	586757.3360	389597.8120
598	586758.8140	389597.7450
599	586761.5305	389596.5042
600	586767.2761	389607.4156
601	586767.3600	389608.7930
602	586767.1153	389610.3002
603	586771.8450	389624.9320
604	586776.0250	389637.6110
605	586780.0580	389652.0000
606	586788.3350	389676.9760
607	586790.0960	389682.4260
608	586795.1820	389698.2460
609	586800.8250	389716.0810
610	586806.1750	389733.6990
611	586810.2670	389747.1890
612	586816.8690	389767.9910
613	586818.7960	389774.6780
614	586819.7780	389778.1960
615	586824.3910	389793.4800
616	586829.6280	389811.6650
617	586834.7860	389829.4700
618	586837.9110	389841.1100
619	586845.2570	389868.4240
620	586846.7930	389874.7750
621	586850.5520	389889.8000
622	586852.2640	389896.9880
623	586855.3850	389910.2360
624	586859.1760	389926.1880
625	586863.2970	389943.2120
626	586869.1080	389965.8070
627	586870.4750	389974.2750
628	586874.1210	389988.4150
629	586876.9800	390000.5130
630	586879.5570	390011.3260
631	586883.2950	390026.9900
632	586886.5180	390040.9050
633	586892.1980	390064.3000
634	586895.1560	390076.3430
635	586897.3650	390086.0880
636	586901.6320	390104.2700
637	586906.0270	390122.8390
638	586908.0050	390130.6090
639	586909.7540	390137.9880
640	586915.3830	390162.3630
641	586918.4260	390175.0790
642	586920.7420	390184.3610
643	586925.0950	390202.5250
644	586929.4850	390220.5130
645	586932.4320	390232.6690
646	586935.2500	390243.7760
647	586939.0730	390260.3930
648	586940.1070	390265.7790
649	586941.6505	390266.0267
650	586944.2040	390277.0450
651	586944.0000	390292.5260
652	586924.0000	390291.8630



Calculul Suprafețelor

Sistem de proiecție Stereografic 1970
strada Donath, Municipiul Cluj- Napoca, județul Cluj
U.A.T CLUJ-NAPOCA Cod SIRUTA 54975

I Dr

Nr. Pct.	Coordonate pct.de contur		Lungimi laturi D(i,i+1)
	X [m]	Y [m]	
1	586922.2740	390282.0310	14.875
2	586919.0680	390267.5060	5.747
3	586918.0120	390261.8570	5.568
4	586916.5540	390256.4830	10.631
5	586914.2240	390246.1100	18.772
6	586909.7890	390227.8690	2.010
7	586909.3380	390225.9100	18.153
8	586905.0690	390208.2660	2.046
9	586904.6360	390206.2660	8.822
10	586902.4470	390197.7200	14.994
11	586898.9970	390183.1280	2.583
12	586897.5540	390180.9860	2.304
13	586896.1010	390179.1980	12.364
14	586892.8510	390167.2690	2.986
15	586894.0770	390164.5460	2.405
16	586894.0270	390162.1420	3.923
17	586893.1530	390158.3180	22.062
18	586888.1140	390136.3090	3.291
19	586887.2920	390133.6520	16.940
20	586883.3280	390117.1820	3.190
21	586882.5660	390114.0840	16.302
22	586878.8720	390098.2060	3.773
23	586878.0130	390094.5320	17.354
24	586873.8150	390077.6930	2.840
25	586873.2160	390074.9170	7.739
26	586871.4610	390067.3800	10.417
27	586869.0160	390057.2540	1.807
28	586868.7330	390055.4690	9.394
29	586866.4115	390046.3661	2.070
30	586864.4000	390046.8550	0.796
31	586863.6268	390047.0429	2.588
32	586863.0510	390044.5200	61.173
33	586848.8129	398985.0275	2.713
34	586851.4585	398984.4284	10.509
35	586849.1220	398974.1820	18.495
36	586844.9040	398956.1740	1.765
37	586844.2260	398954.5440	17.053
38	586840.4120	398937.9230	4.899
39	586839.2020	398933.1760	15.686
40	586835.6520	398917.8970	4.316
41	586834.7010	398913.6870	16.483
42	586830.8730	398897.6550	3.629
43	586830.0660	398894.1170	7.277
44	586828.3460	398887.0460	11.896
45	586825.6520	398875.4590	2.089
46	586824.6370	398873.6330	3.365
47	586821.8650	398871.7260	13.289
48	586819.7130	398858.6120	2.198
49	586820.5180	398856.5670	1.895
50	586820.4750	398854.6720	7.587
51	586818.8400	398847.2630	21.425
52	586813.0710	398826.6290	20.441
53	586807.0940	398807.0810	2.731
54	586806.3040	398804.4670	16.846
55	586801.2250	398788.3950	15.071
56	586796.7190	398774.0230	8.663
57	586794.1590	398765.7470	20.292
58	586788.1320	398746.3710	16.865
59	586783.1000	398730.2740	2.928
60	586782.1930	398727.4900	8.832
61	586779.6630	398719.6560	3.979
62	586778.5940	398715.8230	11.093
63	586775.3980	398705.2000	3.809
64	586774.1950	398701.5860	4.722
65	586772.7080	398697.1040	1.733
66	586772.0890	398695.4850	13.755
67	586768.2350	398682.2810	9.333
68	586765.2320	398673.4440	15.821
69	586760.6520	398658.3000	28.853
70	586752.0270	398630.7510	3.150
71	586750.7380	398627.8990	12.256
72	586744.6870	398617.2410	4.411
73	586744.9010	398612.8350	2.204
74	586745.6750	398610.7710	2.424
75	586745.5460	398608.3500	24.335
76	586733.1790	398587.3920	1.900
77	586732.1470	398585.6910	17.005
78	586723.3500	398571.1380	1.945
79	586722.3350	398569.4790	16.638
80	586713.6170	398555.3080	2.119
81	586712.4630	398553.5310	23.281
82	586700.4730	398533.5750	3.063
83	586698.7511	398531.0421	1.116
84	586697.8830	398530.3410	0.816
85	586697.0840	398530.1750	0.807
86	586696.2790	398530.2290	10.580
87	586688.6050	398522.9450	2.089
88	586687.5060	398521.1680	1.439
89	586688.7180	398520.3930	4.516
90	586686.3650	398516.5380	7.362
91	586682.4680	398510.2920	10.199
92	586677.3438	398501.4739	11.364
93	586671.1743	398491.9302	11.429
94	586664.6810	398482.5250	22.301
95	586652.2880	398463.9850	11.295
96	586644.7990	398455.5300	7.713

97	586639.9340	389449.5450	3.532
98	586637.6580	389446.8440	2.911
99	586635.8280	389444.5800	5.476
100	586632.5180	389440.2180	4.339
101	586629.8040	389436.8320	3.940
102	586627.8920	389433.3870	9.852
103	586621.7310	389425.6990	4.697
104	586618.9510	389421.9130	9.336
105	586613.2840	389414.4940	11.822
106	586606.2610	389405.4100	37.218
107	586582.4620	389376.7960	21.828
108	586568.1330	389360.3300	46.431
109	586538.3900	389324.6760	3.563
110	586535.8240	389322.2040	23.738
111	586516.2780	389308.7330	1.494
112	586514.9340	389308.0800	3.709
113	586511.5720	389306.5130	3.028
114	586508.7290	389305.4720	3.190
115	586505.6420	389304.6690	5.328
116	586500.3400	389304.1440	1.573
117	586498.7810	389303.9370	0.777
118	586498.0090	389303.8460	3.567
119	586494.4450	389303.9920	8.730
120	586485.7700	389304.9660	20.485
121	586465.3420	389306.4990	10.896
122	586454.4460	389306.4550	11.503
123	586442.9450	389306.2680	3.767
124	586439.1883	389306.5446	9.193
125	586429.9950	389306.5360	4.716
126	586425.2810	389306.6550	5.087
127	586420.3250	389307.8010	2.855
128	586417.4900	389308.1420	15.066
129	586411.6371	389294.2590	5.011
130	586416.2540	389292.3120	1.115
131	586415.8300	389291.2810	5.392
132	586420.2890	389288.2500	0.953
133	586421.0050	389287.6210	0.979
134	586421.3210	389286.6940	1.956
135	586420.9060	389284.7830	2.992
136	586419.7160	389282.0380	3.466
137	586417.6530	389279.2530	12.008
138	586409.4590	389270.4750	6.084
139	586405.3076	389266.0277	4.555
140	586401.8687	389269.0148	11.395
141	586394.3960	389260.4120	19.216
142	586381.4236	389246.2359	5.487
143	586385.9530	389242.8670	24.711
144	586368.9630	389224.7380	20.525
145	586355.0280	389209.6190	9.793
146	586348.3180	389202.5370	5.522
147	586344.6250	389198.4320	20.276
148	586330.8520	389183.5520	20.638
149	586316.8710	389168.3710	8.951
150	586310.7710	389161.8210	7.112
151	586305.6770	389156.8580	8.611
152	586299.2320	389151.1480	8.454
153	586292.4910	389146.0460	8.735
154	586285.2030	389141.2310	11.227
155	586275.7390	389135.1940	17.266
156	586261.1030	389126.0140	17.892
157	586245.9340	389116.5250	14.207
158	586233.9730	389108.8590	10.833
159	586224.7860	389103.1190	17.140
160	586210.2790	389093.9910	23.390
161	586190.5260	389081.4640	1.571
162	586189.3770	389080.3920	6.799
163	586184.0320	389076.1900	7.817
164	586177.9760	389071.2480	11.036
165	586169.4740	389064.2110	2.544
166	586167.5500	389062.5460	1.073
167	586166.7470	389061.8350	1.458
168	586165.6680	389060.8550	2.474
169	586164.2750	389058.8100	2.426
170	586163.0510	389056.7150	12.952
171	586156.5350	389045.5220	6.723
172	586152.9030	389039.8650	4.129
173	586151.6560	389033.9290	2.058
174	586151.0770	389033.9540	1.281
175	586150.5200	389032.8000	7.766
176	586146.8800	389025.9400	1.742
177	586148.4000	389025.0894	3.398
178	586146.7520	389022.1180	21.732
179	586136.2750	389003.0780	17.777
180	586127.7160	388987.4970	1.491
181	586126.4130	388988.2210	3.760
182	586124.4020	388985.0440	8.137
183	586120.3940	388977.9630	4.774
184	586118.0670	388973.7940	8.040
185	586114.1460	388966.7750	8.380
186	586110.0930	388959.4390	2.216
187	586112.0310	388958.3650	6.045
188	586108.9560	388953.1610	6.410
189	586105.8320	388947.5640	11.752
190	586100.0290	388937.3450	2.953
191	586098.5430	388934.7930	3.621
192	586096.4200	388931.8600	18.547
193	586089.1810	388914.7840	8.045
194	586085.3020	388907.7360	13.788
195	586078.7020	388895.6300	10.841
196	586077.9040	388895.3630	10.128

197	586067.8548	388896.6205	4.159
198	586063.7492	388897.2841	8.857
199	586061.5279	388888.7105	12.550
200	586058.6909	388876.4857	8.393
201	586056.8698	388868.2930	7.168
202	586054.0624	388861.6974	2.498
203	586053.1023	388859.3916	9.183
204	586050.8127	388850.4983	5.225
205	586048.8058	388845.6737	3.745
206	586046.7660	388842.5334	2.889
207	586044.3456	388840.3752	6.277
208	586043.4005	388834.2663	4.594
209	586043.0984	388829.6823	3.365
210	586041.8663	388826.5508	13.461
211	586037.0810	388813.9690	17.191
212	586030.9083	388797.9239	7.815
213	586027.9103	388790.7072	13.074
214	586022.6600	388778.7340	4.306
215	586020.8121	388774.8448	0.502
216	586020.5785	388774.4000	10.806
217	586014.3662	388765.2272	8.161
218	586014.6730	388757.0680	14.206
219	586008.1610	38	

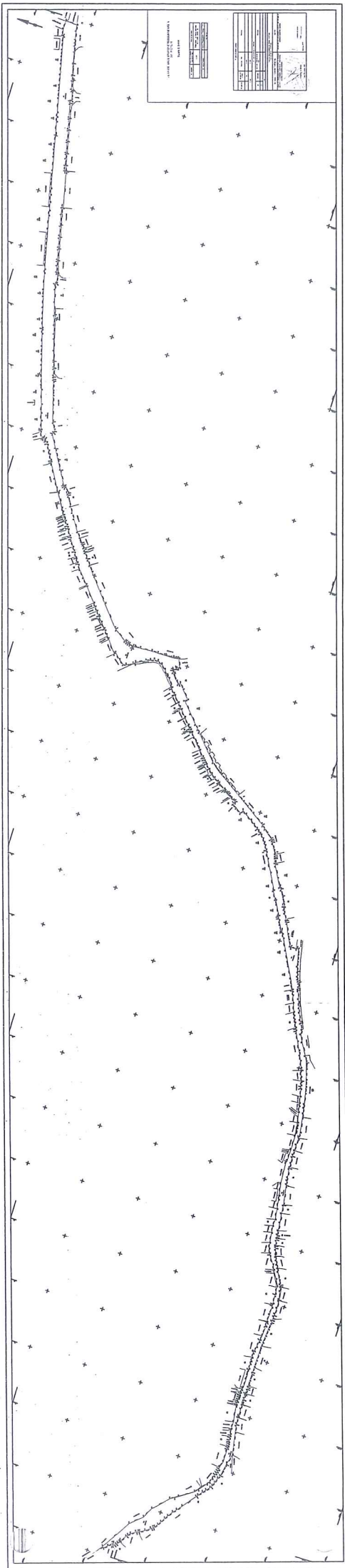
Calculul Suprafețelor

Sistem de proiecție Stereografic 1970
strada Donath, Municipiul Cluj- Napoca, județul Cluj
U.A.T CLUJ-NAPOCA Cod SIRUTA 54975

397	585926.9760	388213.5700	8.360
398	585925.5690	388221.8110	9.437
399	585923.8080	388231.0820	4.238
400	585922.9340	388235.2290	6.238
401	585921.9880	388241.3950	18.776
402	585920.5010	388260.1120	1.077
403	585921.4110	388260.6880	5.227
404	585921.4820	388265.9150	1.009
405	585920.9470	388266.7700	0.667
406	585921.0200	388267.4330	12.302
407	585920.5020	388279.7240	13.640
408	585920.3240	388293.3630	4.127
409	585920.2000	388297.4880	3.092
410	585920.2570	388300.5790	12.704
411	585921.4580	388313.2260	4.346
412	585921.5470	388317.5710	14.075
413	585922.6000	388331.6070	10.886
414	585927.9020	388341.1140	16.330
415	585936.3550	388355.0860	9.755
416	585940.9020	388363.7160	15.403
417	585949.9760	388376.1620	4.989
418	585952.1300	388380.6620	7.620
419	585955.4200	388387.5350	10.717
420	585957.5480	388398.0390	17.402
421	585959.5300	388415.3280	12.122
422	585961.3190	388427.3170	11.713
423	585960.6300	388439.0100	18.325
424	585963.2300	388457.1500	16.549
425	585965.5900	388473.5300	6.988
426	585966.7390	388480.4230	22.696
427	585970.4700	388502.8100	35.620
428	585972.7230	388538.3590	3.659
429	585971.5380	388541.8210	20.987
430	585971.0550	388562.8020	26.146
431	585971.1890	388588.9480	12.702
432	585972.1180	388601.6160	8.650
433	585973.3170	388610.1830	18.148
434	585977.4730	388627.8490	10.126
435	585979.3740	388637.7950	5.414
436	585980.4904	388643.0924	11.107
437	585982.7810	388653.9610	14.393
438	585985.6200	388668.0710	1.435
439	585986.6370	388669.0830	3.871
440	585987.2750	388672.9010	7.683
441	585989.1510	388680.3510	0.522
442	585989.1010	388680.8710	7.599
443	585991.8970	388687.9370	10.005
444	585995.5780	388697.2400	2.841
445	585995.8100	388700.0720	3.411
446	585996.9740	388703.2780	10.462
448	586001.0080	388712.9310	9.972
449	586005.1600	388721.9980	7.711
450	586008.7240	388728.8360	16.250
451	586016.0330	388743.3490	15.607
452	586023.0700	388757.2790	5.058
453	586025.1060	388761.9090	3.576
454	586026.6500	388765.1350	7.717
455	586030.1040	388772.0360	5.234
456	586032.3790	388776.7500	7.083
457	586035.2640	388783.2190	6.097
458	586037.5690	388788.8630	16.382
459	586043.5450	388804.1160	13.350
460	586048.4710	388816.5240	5.934
461	586050.4590	388822.1150	4.125
462	586052.0130	388825.9360	5.530
463	586054.7650	388830.7330	15.926
464	586061.5970	388845.1190	22.988
465	586072.5190	388865.3470	6.120
466	586075.3730	388870.7610	19.198
467	586084.5980	388887.5970	21.543
468	586094.9840	388906.4710	8.727
469	586099.2260	388914.0980	2.723
470	586100.5345	388916.4862	1.216
471	586101.6012	388915.9018	11.874
472	586107.3490	388926.2920	9.429
473	586111.9080	388934.5460	3.625
474	586113.6950	388937.7000	2.667
475	586114.8916	388940.0833	0.995
476	586114.0360	388940.5910	21.934
477	586124.6040	388959.8110	6.790
478	586127.8505	388965.7749	0.967
479	586128.7000	388965.3130	16.881
480	586136.8650	388980.0880	1.035
481	586135.9573	388980.5850	31.701
482	586151.2450	389008.3560	24.510
483	586163.1630	389029.7730	11.443
484	586168.7530	389039.7580	4.438
485	586170.9070	389043.6380	7.263
486	586174.5150	389049.9410	5.702
487	586177.7280	389054.6520	6.750
488	586181.9560	389059.9140	7.799
489	586187.4120	389065.4870	3.267
490	586189.9090	389067.5930	5.763
491	586194.4650	389071.1220	4.684
492	586198.3530	389073.7340	8.299
493	586205.3000	389078.2750	5.967
494	586210.3480	389081.4570	13.794
495	586222.0260	389088.7990	9.368
496	586229.9270	389093.8320	6.349
497	586233.3420	389088.4800	12.268

498	586243.6800	389095.0850	7.731
499	586250.4930	389098.7383	5.105
500	586248.0750	389103.2340	0.712
501	586248.4460	389103.8420	3.676
502	586251.5460	389105.8170	6.861
503	586257.3860	389109.4190	5.242
504	586261.8950	389112.0920	3.009
505	586264.4390	389113.6980	2.844
506	586266.7990	389115.2850	4.019
507	586270.2180	389117.3970	2.890
508	586272.6143	389119.0125	11.502
509	586282.2526	389125.2890	2.644
510	586284.4910	389126.6960	3.525
511	586287.5490	389128.4490	6.665
512	586293.3480	389131.7340	8.652
513	586300.4400	389136.6900	10.698
514	586308.3850	389143.8544	0.815
515	586308.9900	389144.4000	8.513
516	586315.3110	389150.1030	3.205
517	586317.6900	389152.2500	3.981
518	586320.4940	389155.0760	3.803
519	586323.0340	389157.9060	3.566
520	586325.3680	389160.6020	12.567
521	586333.8700	389169.8560	12.359
522	586342.2430	389178.9470	13.039
523	586351.0770	389188.5380	8.760
524	586357.0650	389194.9320	0.481
525	586357.3850	389195.2910	3.700
526	586359.8450	389198.0550	3.585
527	586362.2280	389200.7340	5.665
528	586366.3530	389204.6170	14.879
529	586376.4110	389215.5820	15.109
530	586386.4471	389226.8758	4.001
531	586389.1961	389229.7822	8.786
532	586395.0464	389236.3375	14.060
533	586404.6220	389246.6330	3.725
534	586407.4070	389249.1070	7.920
535	586412.6700	389255.0250	2.388
536	586414.3120	389256.7590	1.028
537	586413.6180	389257.5180	14.838
538	586421.9770	389269.7770	17.500
539	586433.8530	389282.6310	10.787
540	586441.9730	389289.7320	8.957
541	586450.0400	389293.6240	7.016
542	586457.0550	389293.7160	6.778
543	586463.3000	389291.0810	7.992
544	586470.4110	389287.4330	17.969
545	586486.4900	389279.4110	5.030
546	586490.0230	389275.8310	11.986
547	586500.6170	389270.2250	5.349
548	586505.9090	389269.4460	8.979
549	586513.2610	389274.6000	14.105
550	586523.7370	389284.0450	2.827
551	586525.7802	389282.0906	0.057
552	586525.8139	389282.1368	26.094
553	586542.2782	389302.3812	7.264
554	586547.4200	389307.8470	9.505
555	586553.2450	389315.0520	4.204
556	586555.9160	389318.2980	13.027
557	586564.2770	389328.2880	9.878
558	586570.4071	389336.0341	2.977
559	586572.3770	389338.2660	7.160
560	586576.8858	389343.8278	0.037
561	586576.9150	389343.8050	8.217
562	586582.1490	389350.1390	7.000
563	586586.6080	389355.5350	30.626
564	586606.5210	389378.8040	2.451
565	586608.2830	389380.5080	13.628
566	586617.1700	389390.8400	16.464
567	586628.0800	389403.1700	7.177
568	586632.3010	389408.9740	5.040
569	586635.2370	389413.0700	6.325
570	586638.9350	389418.2010	3.339
571	586640.8550	389420.9330	8.424
572	586645.3330	389428.0680	4.294
573	586647.6670	389431.6720	6.493
574	586651.2740	389437.0710	11.926
575	586657.9700	389446.9400	4.540
576	586660.6874	389450.5764	4.114
577	586662.8070	389454.1020	11.067
578	586668.9110	389463.3330	4.121
579	586671.3690	389466.6410	4.222
580	586673.8830	389470.0330	7.213
581	586678.0050	389475.9520	10.466
582	586683.9430	389484.5700	5.718
583	586687.0940	389489.3410	7.122
584	586690.8620	389495.3850	26.885
585	586705.1013	389518.1890	0.198
586	586705.2898	389518.2481	6.072
587	586708.8334	389523.1787	17.994
588	586718.0065	389538.6589	26.477
589	586731.8560	389561.2250	2.950
590	586733.3300	389563.7800	3.403
591	586735.0530	389566.7140	9.390
592	586739.7770	389574.8290	6.277
593	586743.0250	389580.2000	9.684
594	586747.9970	389588.5100	4.916
595	586750.8780	389592.4930	4.733

596	586754.0520	389596.0020	3.750
597	586757.3360	389597.8120	1.480
598	586758.8140	389597.7450	2.986
599	586761.5305	389596.5042	12.332
600	586767.2761	389607.4156	1.380
601	586767.3600	389608.7930	1.527
602	586767.1153	389610.3002	15.377
603	586771.8450	389624.9320	13.350
604	586776.0250	389637.6110	14.944
605	586780.0580	389652.0000	26.312
606	586788.3350	389676.9760	5.727
607	586790.0960	389682.4260	16.617
608	586795.1820	389698.2460	18.706
609	586800.8250	389716.0810	18.412
610	586806.1750	389733.6990	14.097
611	586810.2670	389747.1890	21.825
612	586816.8690	389767.9910	6.959
613	586818.7960	389774.6780	3.652
614	586819.7780	389778.1960	15.965
615	586824.3910	389793.4800	18.924
616	586829.6280	389811.6650	18.537
6			



MEMORIU TEHNIC

1. **Adresa imobil:** Strada DONATH, intravilan, Municipiul Cluj-Napoca, Județul Cluj.
2. **Tipul lucrării:** Documentație pentru prima înscriere în sistemul integrat de cadastru și carte funciară.
3. **Scurtă prezentare a situației din teren:** Imobilul este arteră de circulație, cu categoria de folosință „drum” situat în intravilanul Municipiului Cluj-Napoca.
Raportarea în sistemul de proiecție stereografic 1970 pe nomenclatura specifică scării 1: 5000 identifică imobilul pe indicativul L-34-48-C-a-3-II, L-34-48-C-a-3-III, L-34-48-C-a-3-IV, L-34-48-C-a-4-I.

Imobilul este delimitat astfel:

-**În latura de Sud:** din pct. nr. 652 până în pct. nr. 13 de aliniamentul exterior al trotuarului; din pct. nr. 13 până în pct. nr. 14 de strada Hațeg; din pct. nr. 14 până în pct. nr. 47 de aliniamentul exterior al trotuarului; din pct. nr. 47 până în pct. nr. 48 de strada Țibleșului; din pct. nr. 48 până în pct. nr. 71 de aliniamentul exterior al trotuarului; din pct. nr. 71 până în pct. nr. 72 de strada Buzău; din pct. nr. 72 până în pct. nr. 86 de aliniamentul exterior al trotuarului; din pct. nr. 86 până în pct. nr. 87 de strada Bihorului; din pct. nr. 87 până în pct. nr. 91 de aliniamentul construcțiilor; din pct. nr. 91 până în pct. nr. 95 de gard din beton și metal; din pct. nr. 95 până în pct. nr. 96 de strada Iacob Bologa; din pct. nr. 96 până în pct. nr. 102 de aliniamentul construcțiilor; din pct. nr. 102 până în pct. nr. 105 de gard din plasă de sârmă; din pct. nr. 105 până în pct. nr. 128 de gard din beton și metal; din pct. nr. 128 până în pct. nr. 129 de strada Miraslău; din pct. nr. 129 până în pct. nr. 145 de aliniamentul exterior al trotuarului; din pct. nr. 145 până în pct. nr. 146 de alee-acces; din pct. nr. 146 până în pct. nr. 157 de aliniamentul exterior al trotuarului; din pct. nr. 157 până în pct. nr. 158 de alee-acces; din pct. nr. 158 până în pct. nr. 171 de aliniamentul exterior al trotuarului; din pct. nr. 171 până în pct. nr. 172 de alee-acces; din pct. nr. 172 până în pct. nr. 177 de gard din lemn; din pct. nr. 177 până în pct. nr. 180 de aliniamentul exterior al trotuarului; din pct. nr. 180 până în pct. nr. 187 de gard din lemn; din pct. nr. 187 până în pct. nr. 192 de aliniamentul exterior al trotuarului; din pct. nr. 192 până în pct. nr. 197 de strada Paul Ioan; din pct. nr. 197 până în pct. nr. 209 neîmprejmuit; din pct. nr. 209 până în pct. nr. 217 de aliniamentul exterior al trotuarului; din pct. nr. 217 până în pct. nr. 280 de gard din plasă de sârmă, lemn, metal sau beton; din pct. nr. 280 până în pct. nr. 284 de aliniamentul zidului de sprijin din beton; din pct. nr. 284 până în pct. nr. 307 de gard din beton, metal și lemn; din pct. nr. 307 până în pct. nr. 308 neîmprejmuit-stradă; din pct. nr. 308 până în pct. nr. 338 de gard din plasă de sârmă; din pct. nr. 338 până în pct. nr. 342 de gard din beton și metal;

-**În latura de Vest:** din pct. nr. 342 până în pct. nr. 347 de strada Păduri-UAT Florești;


-**În latura de Nord:** din pct. nr. 347 până în pct. nr. 351 neîmprejmuit; din pct. nr. 351 până în pct. nr. 378 de gard din plasă de sârmă; din pct. nr. 378 până în pct. nr. 386 neîmprejmuit; din pct. nr. 386 până în pct. nr. 395 de gard din beton și metal; din pct. nr. 395 până în pct. nr. 399 de aliniamentul construcțiilor; din pct. nr. 399 până în pct. nr. 427 de gard din beton, lemn sau plasă de sârmă; din pct. nr. 427 până în pct. nr. 433 neîmprejmuit; din pct. nr. 433 până în pct. nr. 434 de strada Alexandru Davila; din pct. nr. 434 până în pct. nr. 462 de gard din beton, metal sau plasă de sârmă; din pct. nr. 462 până în pct. nr. 464 de strada Aleea Bucura; din pct. nr. 464 până în pct. nr. 471 de aliniamentul exterior al trotuarului; din pct. nr. 471 până în pct. nr. 476 de gard din beton; din pct. nr. 476 până în pct. nr. 478 de aliniamentul exterior al trotuarului; din pct. nr. 478 până în pct. nr. 481 de gard din plasă de sârmă; din pct. nr. 481 până în pct. nr. 484 de aliniamentul exterior al trotuarului; din pct. nr. 484 până în pct. nr. 485 de alee-acces; din pct. nr. 485 până în pct. nr. 498 de aliniamentul exterior al trotuarului; din pct. nr. 498 până în pct. nr. 499 de Aleea Bucura; din pct. nr. 499 până în pct. nr. 536 de gard din beton, metal sau plasă de sârmă; din pct. nr. 536 până în pct. nr. 552 neîmprejmuit; din pct. nr. 552 până în pct. nr. 553 de gard din beton și metal; din pct. nr. 553 până în pct. nr. 558 de aliniamentul exterior al trotuarului; din pct. nr. 558 până în pct. nr. 563 de gard din plasă de sârmă și lemn; din pct. nr. 563 până în pct. nr. 565 de aliniamentul exterior al trotuarului; din pct. nr. 565 până în pct. nr. 585 de gard din beton și metal; din pct. nr. 585 până în pct. nr. 599 de aliniamentul exterior al trotuarului; din pct. nr. 599 până în pct. nr. 600 de strada Uliului; din pct. nr. 600 până în pct. nr. 649 de aliniamentul exterior al trotuarului; din pct. nr. 649 până în pct. nr. 650 de gard din beton și lemn; din pct. nr. 650 până în pct. nr. 651 de strada Tăietura Turcului;

-**În latura de Est:** din pct. nr. 652 până în pct. nr. 652 de strada General Eremia Grigorescu.

Imobilul este proprietatea publică a Municipiului Cluj-Napoca încadrat în inventarul domeniului public conform Hotărârii de Guvern nr. 969/05.09.2002 la poziția 1249 cu suprafața de 25850 m².

În regim de Carte Funciară imobilul este identificat cu:

- numărul topografic 10272 înscris în Cartea Funciară 292835 a Municipiului Cluj-Napoca,



- cu suprafața de 39435 m²
- numărul topografic 21124/5 înscris în Cartea Funciară 327155 a Municipiului Cluj-Napoca cu suprafața de 5161 m²
- numărul topografic 21077/19, 21077/20 înscris în Cartea Funciară 1473 CLUJ cu suprafața de 223 m²(62 st.)
- numărul topografic 21069/2 înscris în Cartea Funciară 1473 CLUJ cu suprafața de 399 m² (111st.)
- numărul topografic 21069/3/3 înscris în Cartea Funciară 1473 CLUJ cu suprafața de 691 m² (192 st.)
- numărul topografic 21142/1 înscris în Cartea Funciară veche 1473 cu suprafața de 7 m² (2 st.).

În urma efectuării măsurătorilor de specialitate și calculului analitic al suprafețelor a rezultat suprafața de 41963 m². Totodată menționăm că zona a fost sistematizată în lucrările de amenajare de utilitate publică dispuse în baza decretului de expropriere.

Propunem înscrierea în cartea funciară a suprafeței de 41963 m² conform situației actuale și reale din teren.

Conform Art. 35, alin. 2, din Ord. 700/2014 (actualizat și modificat) au fost verificate punctele de pe limita comună a imobilului pentru care s-a întocmit documentația cadastrală cu imobilele limitrofe.

S-a constatat corectitudinea de determinare a acestora respectiv în urma consultării bazei de date electronice a Oficiului de Cadastru și Publicitate Imobiliară Cluj s-a constatat raportarea imobilului față de vecinătățile înregistrate deja în sistemul de cadastru.

Concluzii: s-a constatat că imobilul care face obiectul prezentei documentații nu se suprapune cu imobilele înregistrate deja în sistemul de cadastru.

4. Operațiuni topo-cadastrale efectuate:

Punctele de contur ale imobilului studiat au fost determinate prin ridicare planimetrică cu stația totală Leica TS 06 Plus cu precizia de 2^{cc} - prin metoda drumuirii planimetrice sprijinită la capete, combinată cu metoda radierii.

Prin tehnologia GNSS-RTK ROMPOS au fost determinate punctele de stație cu GPS cu dublă frecvență Hi-TARGET v 30 materializate cu picheți metalici.


Măsurătorile s-au executat astfel încât erorile reziduale obținute să se încadreze în toleranțele admise de instrucțiunile tehnice. Astfel eroarea de determinare a punctelor de sprijin variază pe X între 0.009-0.031 m, pe Y între 0.004-0.026 m și pe Z între 0.015-0.094 m. Calculul suprafețelor s-a făcut analitic, din coordonatele punctelor de contur rezultate în urma prelucrării operațiunilor de teren. Coordonatele punctelor s-au determinat în Sistem de proiecție Stereografic 1970.

Data întocmirii :

Noiembrie 2020

Întocmit:

S.C. DAMAR CONSULT S.R.L



Ștefan Bănuș

