

1-12 p.

12. / 6.07.2018

HOTĂRÂRE

privind însușirea documentației tehnice pentru înscrierea imobilului strada Paul Ioan din municipiul Cluj-Napoca, în sistemul integrat de cadastru și carte funciară

Consiliul local al municipiului Cluj-Napoca, întrunit în ședință ordinară,

Examinând proiectul de hotărâre privind însușirea documentației tehnice pentru înscrierea imobilului strada Paul Ioan din municipiul Cluj-Napoca, în sistemul integrat de cadastru și carte funciară– proiect din inițiativa primarului;

Analizând Referatul nr. 210541 din 28.06.2018 al Direcției Patrimoniul municipiului și evidența proprietății, prin care se propune însușirea documentației tehnice pentru înscrierea imobilului strada Paul Ioan din municipiul Cluj-Napoca, în sistemul integrat de cadastru și carte funciară;

Reținând prevederile Ordinului nr. 700/2014 al Directorului General al Agenției Naționale de Cadastru și Publicitate Imobiliară, cu modificările și completările ulterioare, ale Legii nr. 7/1996 a cadastrului și publicității imobiliare, cu modificările și completările ulterioare, ale Ordonanței nr. 43/1997, republicată, privind regimul drumurilor, ale Legii nr. 213/1998 privind bunurile proprietate publică, cu modificările și completările ulterioare, precum și ale Codului civil;

Văzând avizul comisiei de specialitate;

Potrivit dispozițiilor art. 36 alin. (1), alin. (2) lit. c), alin. (5) lit. d), art. 39 alin. (1) și art. 45 din Legea nr. 215/2001 a administrației publice locale, republicată, cu modificările și completările ulterioare,

HOTĂRĂȘTE:

Art. 1. Se aprobă înscrierea în Cartea funciară nouă, în favoarea Municipiului Cluj-Napoca, a imobilului strada Paul Ioan, având suprafața măsurată de 7760 mp., cu destinația de drum, provenind din CF nr. 278493 Cluj-Napoca, nr. topo. 21489, CF nr. 278503 Cluj-Napoca, nr. topo. 21455, domeniul public, în baza Ordonanței nr. 43/1997 privind regimul drumurilor, republicată și actualizată, art. 8 alin (1) „Drumurile de interes local aparțin proprietății publice a unității administrative pe teritoriul căreia se află (...)”.

Art. 2. Se însușește Documentația tehnică de înscriere în Cartea funciară nouă, a imobilului strada Paul Ioan din municipiul Cluj-Napoca, întocmită de S.C. Damar Consult S.R.L., ce se constituie în Anexă care face parte integrantă din prezenta hotărâre.

Art. 3. Cu îndeplinirea prevederilor hotărârii se încredințează Direcția Patrimoniul municipiului și evidența proprietății și Direcția economică.

Președinte de ședință,

Contrasemnează:
Secretarul municipiului,
Jr. Aurora Roșca

Nr. din 2018
(Hotărârea a fost adoptată cu voturi)

1

MUNICIPIUL CLUJ-NAPOCA
DIRECTIA PATRIMONIUL MUNICIPIULUI SI
EVIDENTA PROPRIETATII
BIROUL EVIDENTA STRAZI
NR 210541/45/455 din 28.06.2018

APROBAT,
PRIMAR,
EMIL BOG



REFERAT

privind propunerea de însușire a documentației tehnice pentru înscrierea imobilului strada Paul Ioan din municipiul Cluj-Napoca, în sistemul integrat de cadastru și carte funciară

În vederea reglementării patrimoniului public și asigurării unei evidențe exacte și complete a situației juridice a imobilelor, cu materializarea acestora în cartea funciară și respectiv, în inventarul domeniului public, Municipiul Cluj-Napoca, se află în procedura de întocmire a documentațiilor cadastrale pentru înscrierea imobilelor în sistemul integrat de cadastru și carte funciară.

În acest context pentru imobilul strada Paul Ioan s-au efectuat măsurători topografice și a fost întocmită documentație cadastrală de prima înscriere în sistemul integrat de cadastru și carte funciară.

Suprafața imobilului strada Paul Ioan rezultată din măsurătorile topografice, efectuate de către persoana juridică autorizată ANCP, să execute lucrări în domeniul cadastrului, în baza contractului de prestări servicii încheiat cu autoritatea locală, este de 7760 mp.

Imobilul strada Paul Ioan se identifică cu nr. topo. 21489, înscris în CF nr. 278493 Cluj-Napoca, CF vechi nr. 1473, nr. topo. 21455, înscris în CF nr. 278503 Cluj-Napoca, CF nr. vechi 1473, în proprietatea municipiului Cluj-Napoca.

Imobilul strada Paul Ioan aparține domeniului public al municipiului Cluj-Napoca, fiind înscris în Anexa 4, la Hotărârea nr. 133/2005, cu modificările și completările ulterioare, la poziția nr. 1582.

Din punct de vedere al legislației incidente, arătăm următoarele,

Conform dispozițiilor art. 23 din Ordinul nr. 700/2014 „*Documentațiile cadastrale întocmite la cerere, în vederea înscrierii în evidențele de cadastru și carte funciară, pot fi: a) documentație pentru prima înscriere în sistemul integrat de cadastru și carte funciară; (...)*”.

Conform dispozițiilor art. 3 din Ordonanța nr. 43/1997, republicată, privind regimul drumurilor, „*Din punct de vedere al destinației drumurile se împart în:*

a) drumuri publice - drumuri de utilitate publică și/sau de interes public destinate circulației rutiere și pietonale, în scopul satisfacerii cerințelor generale de transport ale economiei, ale populației și de apărare a țării; acestea sunt proprietate publică și sunt întreținute din fonduri publice, precum și din alte surse legal constituite”.

Ordonanța de urgență nr. 31 din 18.04.2018 privind modificarea și completarea Legii cadastrului și a publicității imobiliare nr. 7/1996, în scopul luării măsurilor legislative și operaționale de accelerare a ritmului înregistrării imobilelor proprietate publică sau privată a U.A.T. în sistem integrat de cadastru și carte funciară atât prin lucrări de înregistrare sistematică cât și prin înregistrare sporadică, la cerere, a imobilelor și de eliminare a tuturor impedimentelor de natură legislativă și operațională care tergiversează derularea lucrărilor de înregistrare sistematică și înscrierea domeniului public și privat al statului și al U.A.T.-urilor reglementează :
”ART.41

(5) În cazul imobilelor proprietate publică a statului sau a unităților administrativ-teritoriale, întabularea se realizează în baza actelor de proprietate, iar în lipsa acestora, a copiei extrasului

de pe inventarul centralizat al bunurilor respective, atestat prin hotărâre a Guvernului, însoțită de un înscris emis de către conducătorul instituției publice centrale sau locale, care are obligația întocmirii și modificării inventarului centralizat, prin care se confirmă identitatea dintre imobilul din documentația cadastrală și cel evidențiat în inventarul centralizat. Pentru imobilele a căror apartenență la domeniul public al statului sau al unităților administrativ-teritoriale este stabilită prin acte normative, intabularea se va efectua în baza hotărârilor Guvernului, hotărârilor consiliului local, județean sau al municipiului București de însușire a inventarelor cu privire la aceste bunuri imobile, însoțite de un înscris emis de către conducătorul instituției publice centrale sau locale, prin care se confirmă identitatea dintre imobilul din documentația cadastrală și cel a cărui intabulare se solicită, cu respectarea prevederilor legale în vigoare."

Având în vedere cele expuse, supunem dezbaterii Consiliului local al municipiului Cluj-Napoca,

Propunerea privind aprobarea înscrierii în Cartea funciară nouă, a imobilului strada Paul Ioan, cu suprafața măsurată de 7760 mp, provenind din CF nr. 278493 Cluj-Napoca, nr. topo. 21489, CF nr. 278503 Cluj-Napoca, nr. topo. 21455, cu destinația de drum, domeniul public, precum și însușirea Documentației tehnice întocmită de S.C. Damar Consult S.R.L., documentație ce se va constitui în anexă la hotărâre.

Director,
Iulia Ardeuș

Vizată D. Juridică
29.06.2018

Sef Birou, Ovidiu Ratiu

insp., Lucian Bob

DOCUMENTAȚIE TEHNICĂ

AMPLASAMENT:

Strada „PAUL IOAN”, domeniul public
MUNICIPIUL CLUJ- NAPOCA, JUDEȚUL CLUJ

BENEFICIAR:

MUNICIPIUL CLUJ-NAPOCA

EXECUTANT:

SC DAMAR CONSULT SRL

Autorizația: Seria RO-B-J Nr. 0998/2016

CLUJ-NAPOCA

-APRILIE 2018-



6737330

Carte Funciară Nr. 278493 Comuna/Oraș/Municipiu: Cluj-Napoca

**EXTRAS DE CARTE FUNCIARĂ
PENTRU INFORMARE**

Nr.	50155
Ziua	24
Luna	03
Anul	2017

Oficiul de Cadastru și Publicitate Imobiliară CLUJ
Biroul de Cadastru și Publicitate Imobiliară Cluj-Napoca

A. Partea I. Descrierea imobilului

TEREN Intravilan


Nr. CF vechi:1473

Adresa: Loc. Cluj-Napoca, Str Paul Ioan, Jud. Cluj

Nr. Crt	Nr cadastral Nr.	Suprafața* (mp)	Observații / Referințe
A1	Top: 21489	579	

B. Partea II. Proprietari și acte

Inscrieri privitoare la dreptul de proprietate și alte drepturi reale	Referințe
3640 / 08/03/1938	
Act nr. 0;	
B1	Intabulare, drept de PROPRIETATE, dobandit prin Conventie, cota actuala 1/1
	1) MUNICIPIUL CLUJ
	OBSERVATII: (provenita din conversia CF 1473)

**C. Partea III. SARCINI .**

Inscrieri privind dezmembramintele dreptului de proprietate, drepturi reale de garanție și sarcini	Referințe
NU SUNT	

5

Anexa Nr. 1 La Partea I

Teren

Nr cadastral	Suprafața (mp)*	Observații / Referințe
Top: 21489	579	

* Suprafața este determinată în planul de proiecție Stereo 70.

DETALII LINIARE IMOBIL

Geometria pentru acest imobil nu a fost găsită.

Date referitoare la teren

Crt	Categorie folosință	Intravilan	Suprafața (mp)	Tarla	Parcelă	Nr. topo	Observații / Referințe
1	drum	DA	-	-	-	-	

Certific că prezentul extras corespunde cu pozițiile în vigoare din cartea funciară originală, păstrată de acest birou.

Prezentul extras de carte funciară este valabil la autentificarea de către notarul public a actelor juridice prin care se sting drepturile reale precum și pentru dezbateră succesiunilor, iar informațiile prezentate sunt susceptibile de orice modificare, în condițiile legii.

S-a achitat tariful de 20 RON, -Chitanta internă nr.13727/24-03-2017 în suma de 20, pentru serviciul de publicitate imobiliară cu codul nr. 272.


Data soluționării,

28-03-2017

Data eliberării,

/ /

28. MAR. 2017

Asistent Registrator,
RODICA ABRUDAN

Referent,

Paraschiva Monica TÎNC
(nume, prenume și semnătura)

6



Oficiul de Cadastru și Publicitate Imobiliară CLUJ
Biroul de Cadastru și Publicitate Imobiliară Cluj-Napoca

EXTRAS DE CARTE FUNCİARĂ PENTRU INFORMARE

Carte Funciară Nr. 278503 Cluj-Napoca

Nr. cerere	95751
Ziua	29
Luna	05
Anul	2018
Cod verificare	
100057904080	

A. Partea I. Descrierea imobilului

TEREN Intravilan

Nr. CF vechi:1473

Adresa: Loc. Cluj-Napoca, Str Paul Ioan, Jud. Cluj

Nr. Crt	Nr. cadastral Nr. topografic	Suprafața* (mp)	Observații / Referințe
A1	Top: 21455	719	

B. Partea II. Proprietari și acte

Înscrieri privitoare la dreptul de proprietate și alte drepturi reale	Referințe	
3640 / 08/03/1938		
Act nr. 0;		
B1	Intabulare, drept de PROPRIETATE distribuit prin comasatie si prevazut la tranfosmare, dobandit prin Lege, cota actuala 1/1 1) MUNICIPIUL CLUJ OBSERVATII: (provenita din conversia CF 1473)	A1
B2	Acest imobil se abnotează din această c.f. neformând obiect de circulație publică OBSERVATII: (provenita din conversia CF 1473)	A1
95751 / 29/05/2018		
Act Administrativ nr. 486, din 14/05/2018 emis de CONSILIUL LOCAL AL MUNICIPIULUI CLUJ NAPOCA; Act Administrativ nr. 243344, din 17/05/2018 emis de Primaria Municipiului Cluj-Napoca; Act Administrativ nr. 63101, din 10/04/2018 emis de BCPI CLUJ-NAPOCA; Act Administrativ nr. 71269, din 27/04/2017 emis de BCPI CLUJ-NAPOCA; Act Administrativ nr. 243389, din 17/05/2018 emis de Primaria Municipiului Cluj-Napoca;		
B4	se modifică suprafața imobilului de sub A1, de la 813 mp la 719 mp, ca urmare a transcrierii suprafeței de 94 mp în CFE 330549 Cluj-Napoca	A1

C. Partea III. SARCINI .

Inscrieri privind dezmembrămintele dreptului de proprietate, drepturi reale de garanție și sarcini	Referințe
NU SUNT	

7

Anexa Nr. 1 La Partea I

Teren

Nr cadastral	Suprafața (mp)*	Observații / Referințe
Top: 21455	719	

* Suprafața este determinată în planul de proiecție Stereo 70.

DETALII LINIARE IMOBIL

Geometria pentru acest imobil nu a fost g. sit.

Date referitoare la teren

Nr Crt	Categorie folosință	Intra vilan	Suprafața (mp)	Tarla	Parcelă	Nr. topo	Observații / Referințe
1	altele	DA	719	-	-	21455	

Certific că prezentul extras corespunde cu pozițiile în vigoare din cartea funciară originală, păstrată de acest birou.

Prezentul extras de carte funciară este valabil la autentificarea de către notarul public a actelor juridice prin care se sting drepturile reale precum și pentru dezbateră succesiunilor, iar informațiile prezentate sunt susceptibile de orice modificare, în condițiile legii.

S-a achitat tariful de 0 RON, -, pentru serviciul de publicitate imobiliară cu codul nr. 211.

Data soluționării,
25-06-2018

Data eliberării,
//___

Asistent Registrator,
AMALIA MINTEUAN

(parafa și semnătura)

Referent,

(parafa și semnătura)

8

**TABEL DE MIȘCARE PARCELARĂ
(FIȘA IMOBILULUI)**

Adresa imobilului: Municipiul Cluj-Napoca, Intravilan, strada Paul Ioan, Județul Cluj

A. SITUAȚIA ACTUALĂ CONFORM C.F.

Nr. CF	Număr		Descrierea imobilului	Suprafața (mp)	Proprietari	Sarcini
	Ser.	Topo.				
278503 (Nr. CF vechi 1473)	A+1	21455	Strada Paul Ioan	719	MUNICIPIUL CLUJ	Nu sunt
278493 (Nr. CF vechi 1473)	A+1	21489		579	MUNICIPIUL CLUJ	Nu sunt

B. SITUAȚIA PROPUȘĂ - ÎNSCRIEREA ÎN CARTEA FUNCİARĂ

Nr. CF	Număr		Descrierea imobilului	Suprafața (mp)	Proprietari	Sarcini
	Topo.	Cad.				
Nou	21455, 21489	Nou	Strada Paul Ioan	7760	MUNICIPIUL CLUJ- NAPOCA	Nu sunt
Total suprafață măsurată = 7760mp						

Data: Aprilie 2018

Intocmit: SC DAMAR CONSULT SRL

Aut. RO-B-I, Nr. 0998



Calculul Suprafețelor

Sistem de proiectie Stereografic 1970
Strada Paul Ioan, Municipiul Cluj-Napoca, Județul Cluj
UAT CLUJ-NAPOCA - Cod SIRUTA 54984

I Dr

Nr. Pct.	Coordonate pct.de contur		Lungimi laturi D(i,i+1)
	X [m]	Y [m]	
1	586067.8548	388896.6205	10.592
2	586069.5981	388907.0682	11.001
3	586070.9036	388917.9910	10.053
4	586071.3734	388928.0333	11.789
5	586071.5747	388939.8203	12.062
6	586071.4373	388951.8816	12.078
7	586070.8847	388963.9467	6.843
8	586070.6911	388970.7873	6.793
9	586069.8845	388977.5319	6.008
10	586068.8386	388983.4482	5.584
11	586067.3806	388988.8385	10.624
12	586063.7138	388998.8099	10.984
13	586059.4707	389008.9415	5.156
14	586057.2640	389013.6010	5.945
15	586054.5795	389018.9052	14.077
16	586047.4116	389031.0202	12.327
17	586041.0610	389041.5850	22.648
18	586029.2154	389060.8887	16.836
19	586020.1538	389075.0782	13.598
20	586013.5034	389086.9390	11.086
21	586008.2855	389096.7200	16.629
22	586000.9672	389111.6515	13.962
23	585996.2723	389124.8005	8.810
24	585993.6420	389133.2090	4.626
25	585992.6995	389137.7376	11.891
26	585990.9317	389149.4967	5.215
27	585990.6280	389154.7030	9.857
28	585990.3005	389164.5548	6.496
29	585989.7734	389171.0296	1.902
30	585990.6508	389172.7168	6.992
31	585990.6663	389179.7086	4.850
32	585989.7506	389184.4714	11.156
33	585998.6914	389191.1428	3.293
34	586001.7930	389190.0360	3.967
35	586005.7550	389190.2420	7.119
36	586012.1470	389193.3770	8.874
37	586020.2790	389196.9280	2.783
38	586019.6370	389199.6360	6.400
39	586025.9410	389200.7420	7.183
40	586033.0130	389201.9980	14.065
41	586046.9170	389204.1170	3.284
42	586050.0590	389205.0710	1.826
43	586049.5810	389206.8330	3.582
44	586053.0760	389207.6170	5.661
45	586058.4210	389209.4830	4.092
46	586061.7930	389211.8020	4.016
47	586064.6420	389214.6330	1.619
48	586065.7730	389215.7920	0.458
49	586066.1111	389216.1004	3.124
50	586068.8490	389214.5970	10.029
51	586074.6820	389222.7550	12.551
52	586081.8390	389233.0660	2.537
53	586083.1720	389235.2250	0.342
54	586083.4960	389235.1160	7.706
55	586087.3520	389241.7880	15.534
56	586094.9420	389255.3420	4.080
57	586096.9510	389258.8930	5.684
58	586092.0390	389261.7540	27.520
59	586104.2790	389286.4020	19.465
60	586112.8100	389303.8980	0.884
61	586113.6940	389303.8840	3.464
62	586115.1020	389307.0490	7.741
63	586118.3710	389314.0660	1.865
64	586119.1390	389315.7650	11.739
65	586124.2400	389326.3380	11.945
66	586129.4060	389337.1080	15.312
67	586135.7210	389351.0570	10.919
68	586140.5650	389360.8430	4.306
69	586144.5340	389359.1720	0.654
70	586145.1390	389359.4210	12.097
71	586150.3450	389370.3400	31.882
72	586163.7750	389399.2550	12.670
73	586169.1880	389410.7100	3.282
74	586169.6710	389413.9560	0.912
75	586169.4733	389414.8462	3.061
76	586168.1260	389417.5950	14.968
77	586181.7550	389411.4060	12.150
78	586176.3383	389400.5307	1.697
79	586175.2400	389399.2370	3.654
80	586173.4220	389396.0670	21.085
81	586164.4470	389376.9880	18.453
82	586156.3530	389360.4050	3.995
83	586154.9400	389356.6680	6.538

84	586160.0210	389352.5540	1.507
85	586160.0310	389351.0470	10.510
86	586152.8620	389343.3620	3.063
87	586150.5110	389345.3250	4.325
88	586147.8450	389341.9200	27.441
89	586136.1040	389317.1180	7.387
90	586133.2080	389310.3220	17.550
91	586125.5990	389294.5070	8.773
92	586121.9610	389286.5240	6.539
93	586119.2590	389280.5690	2.883
94	586117.9160	389278.0180	9.673
95	586113.5790	389269.3720	8.979
96	586109.4670	389261.3900	10.756
97	586104.4720	389251.8640	29.096
98	586090.7950	389226.1830	6.502
99	586087.3060	389220.6960	5.148
100	586084.4330	389216.4240	7.625
101	586079.8440	389210.3350	2.399
102	586078.1900	389208.5980	4.851
103	586075.0770	389204.8770	4.465
104	586072.0150	389201.6280	4.665
105	586068.3090	389198.7950	5.207
106	586063.7760	389196.2330	6.186
107	586057.9460	389194.1650	6.995
108	586051.1110	389192.6790	9.838
109	586041.3770	389191.2540	10.282
110	586031.1830	389189.9090	4.193
111	586027.0160	389189.4430	5.955
112	586021.3250	389187.6900	5.945
113	586016.5270	389185.0110	7.542
114	586011.1450	389179.7280	7.085
115	586006.9570	389174.0130	6.523
116	586003.9160	389168.2420	5.108
117	586002.3460	389163.3810	6.257
118	586001.6270	389157.1650	0.892
119	586001.5440	389156.2770	6.324
120	586001.5630	389149.9530	13.768
121	586003.7570	389136.3610	8.212
122	586005.8830	389128.4290	1.298
123	586006.1680	389127.1630	7.940
124	586008.6130	389119.6090	11.189
125	586013.1880	389109.3980	2.091
126	586014.4380	389107.7220	26.631
127	586027.0440	389084.2640	13.228
128	586033.7080	389072.8370	6.038
129	586037.0090	389067.7810	20.409
130	586047.6910	389050.3910	14.029
131	586054.7990	389038.2960	15.271
132	586062.6970	389025.2260	10.660
133	586067.7290	389015.8280	12.952
134	586073.1960	389004.0860	11.792
135	586077.1890	388992.9910	8.381
136	586079.5560	388984.9510	6.112
137	586080.6230	388978.9330	8.221
138	586081.2130	388970.7330	6.886
139	586081.0730	388962.0480	6.517
140	586080.6690	388955.5440	2.548
141	586083.0000	388954.5150	0.394
142	586082.9500	388954.1240	2.021
143	586084.7200	388953.1490	4.603
144	586082.8620	388948.9380	17.363
145	586098.0010	388940.4350	1.836
146	586097.2020	388938.7820	3.171
147	586100.0290	388937.3450	2.953
148	586098.5430	388934.7930	3.621
149	586096.4200	388931.8600	18.547
150	586089.1810	388914.7840	8.045
151	586085.3020	388907.7360	13.788
152	586078.7020	388895.6300	0.841
153	586077.9040	388895.3630	10.128

S = 7760 mp P=1301.837m

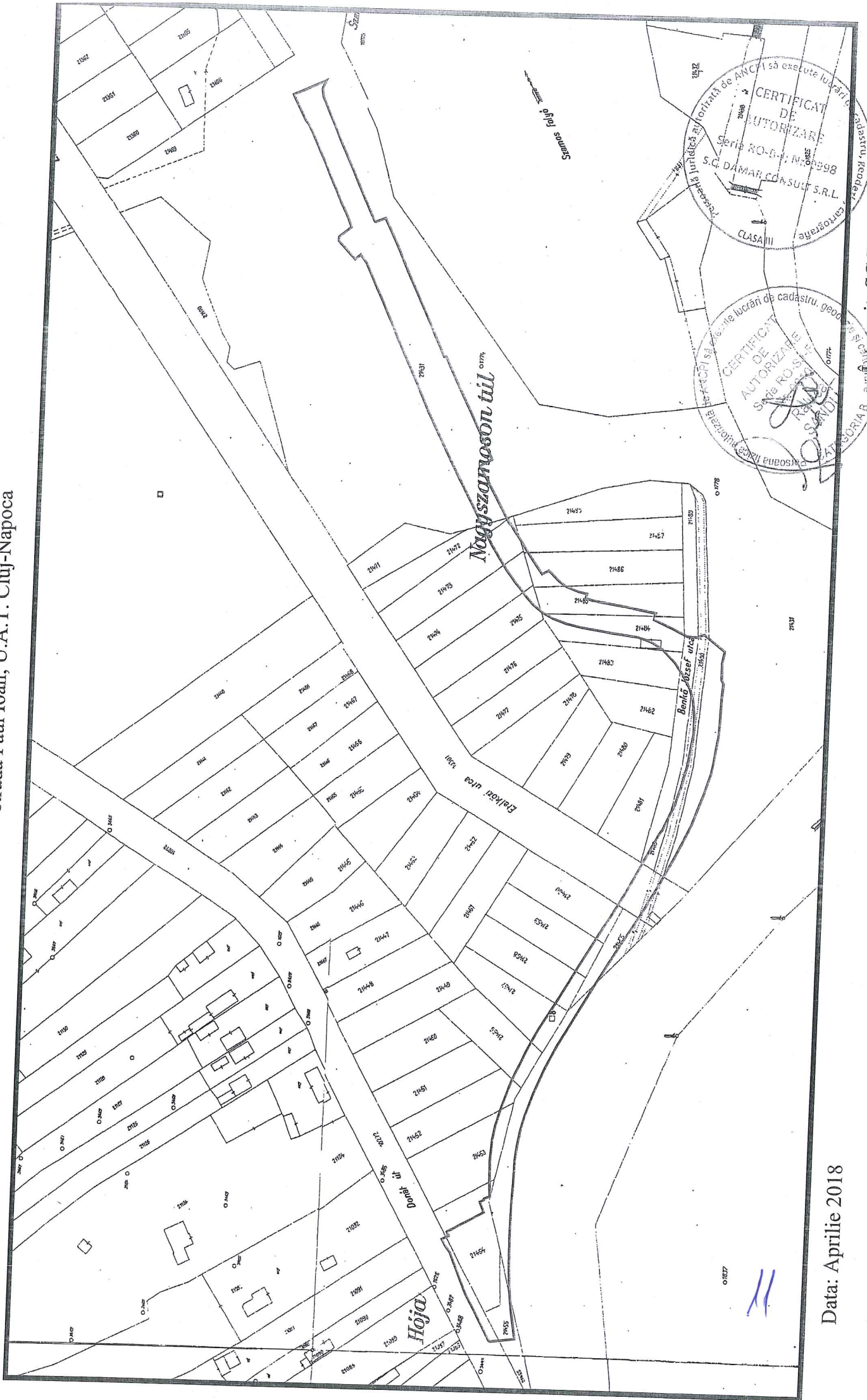
Data: Aprilie 2018



Intocmit: SC DAMAR CONSULT SRL

10

PLAN DE IDENTIFICARE - CARTE FIȘIER CIARĂ
Scara 1: 2000, L-34-48-C-a-3-IV
strada Paul Ioan, U.A.T. Cluj-Napoca



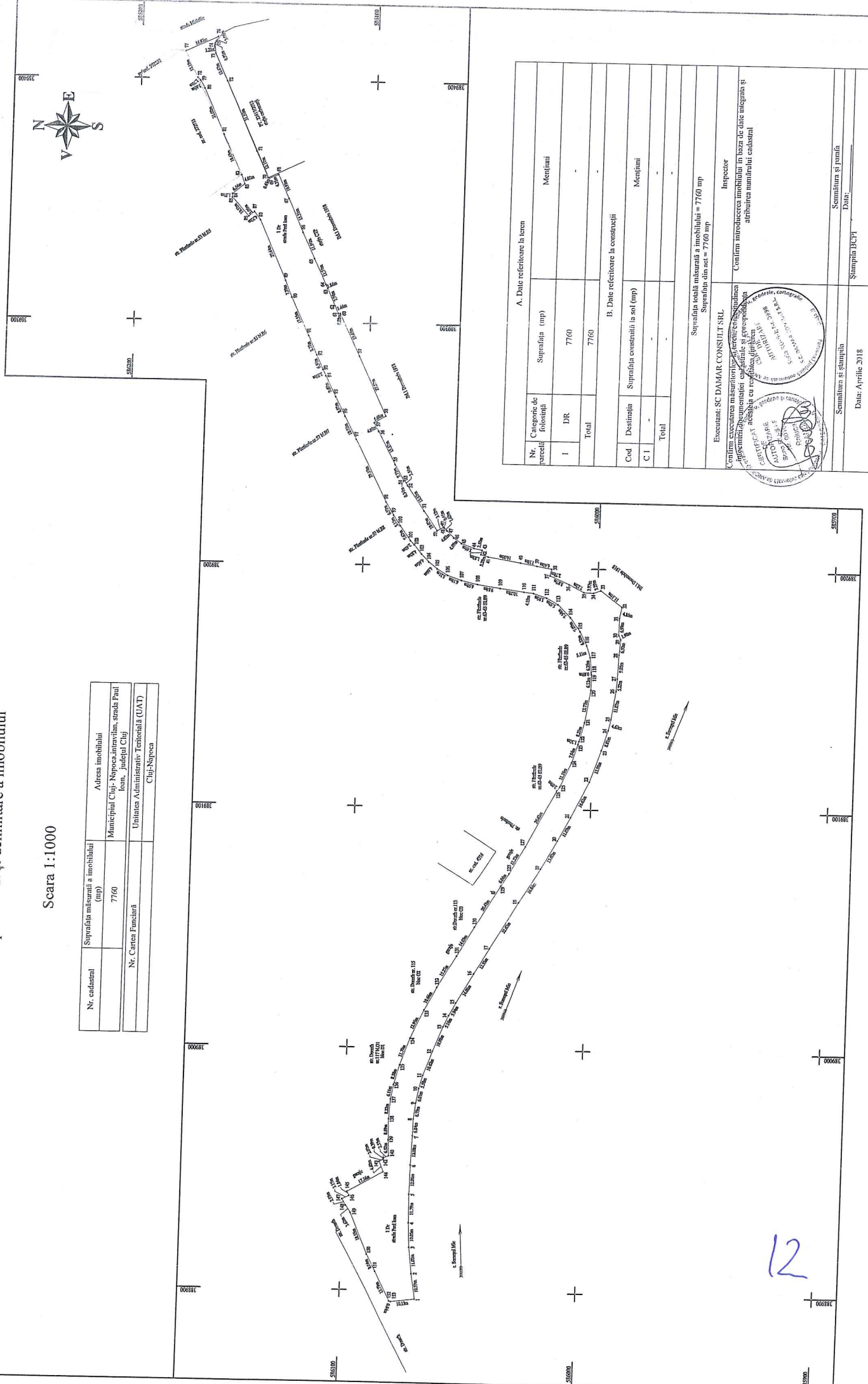
Data: Aprilie 2018

Intocmit: SC DAMAR CONSULT SRL

Plan de amplasament și delimitare a imobilului

Scara 1:1000

Nr. cadastral	Suprafața măsurată a imobilului (mp)	Adresa imobilului
	7760	Municipiul Cluj-Napoca, intravilan, strada Pruli Iom, județul Cluj
Nr. Cartea Funciară		
Unitatea Administrativ-Teritorială (UAT) Cluj-Napoca		



A. Date referitoare la teren	
Nr. Categorie de parcelă folosință	Suprafața (mp) Mențiuni
I DR	7760
Total	7760
B. Date referitoare la construcții	
Cod	Suprafața construită la sol (mp) Mențiuni
C1	-
Total	-
Suprafața totală măsurată a imobilului = 7760 mp Suprafața din act = 7760 mp	
Executanți: SC DAMAR CONSULT SRL Inspector	
Conținutul prezentei lucrări este rezultatul activității profesionale desfășurate în conformitate cu prevederile Legii nr. 347/2006 privind autorizarea executării lucrărilor de construcții, modificată prin Legea nr. 107/2007 privind modificarea Legii nr. 347/2006 privind autorizarea executării lucrărilor de construcții, cu modificările ulterioare și în conformitate cu prevederile Ordinului nr. 10/2007 privind aprobarea Metodicii de evaluare a terenurilor agricole, cadastrale și forestiere, emise de către Ministerul Agriculturii și Dezvolțării Rurale.	
Conținutul prezentei lucrări este rezultatul activității profesionale desfășurate în conformitate cu prevederile Legii nr. 347/2006 privind autorizarea executării lucrărilor de construcții, modificată prin Legea nr. 107/2007 privind modificarea Legii nr. 347/2006 privind autorizarea executării lucrărilor de construcții, cu modificările ulterioare și în conformitate cu prevederile Ordinului nr. 10/2007 privind aprobarea Metodicii de evaluare a terenurilor agricole, cadastrale și forestiere, emise de către Ministerul Agriculturii și Dezvolțării Rurale.	
Data: Aprilie 2018	
Semnătura și ștampila	
Semnătura și ștampila	
Ștampila IUCVI	
Data:	

12