

1-12 p.

33 g / 3.10.2018

HOTĂRÂRE

privind însușirea Documentației tehnice, pentru înscrierea imobilului strada Molnar Piuaru din municipiul Cluj-Napoca în sistemul integrat de cadastru și carte funciară

Consiliul local al municipiului Cluj-Napoca întrunit în ședință ordinară,

Examinând proiectul de hotărâre privind însușirea Documentației tehnice, pentru înscrierea imobilului strada Molnar Piuaru din municipiul Cluj-Napoca în sistemul integrat de cadastru și carte funciară – proiect din inițiativa primarului;

Analizând Referatul nr. 451003 din 27.09.2018 al Direcției Patrimoniul municipiului și evidența proprietății, prin care se propune însușirea Documentației tehnice, pentru înscrierea imobilului strada Molnar Piuaru din municipiul Cluj-Napoca în sistemul integrat de cadastru și carte funciară;

Reținând prevederile Ordinului nr. 700/2014 al Directorului General al Agenției Naționale de Cadastru și Publicitate Imobiliară, cu modificările și completările ulterioare, ale Legii nr. 7/1996 a cadastrului și publicității imobiliare, cu modificările și completările ulterioare, ale Ordonanței nr. 43/1997, republicată, privind regimul drumurilor, ale Legii nr. 213/1998 privind bunurile proprietate publică, cu modificările și completările ulterioare, precum și ale Codului civil;

Văzând avizul comisiei de specialitate;

Potrivit dispozițiilor art. 36 alin. (1), alin. (2) lit. c), alin. (5) lit. d), art. 39 alin. (1) și art. 45 din Legea nr. 215/2001 a administrației publice locale, republicată, cu modificările și completările ulterioare,

HOTĂRĂȘTE:

Art. 1. Se aprobă înscrierea în Cartea funciară nouă, în favoarea Municipiului Cluj-Napoca, a imobilului strada Molnar Piuaru, având suprafața măsurată de 2784 mp., cu destinația de drum, provenind din CF nr. 309671 Cluj-Napoca, nr. topo. 15999/1/2, domeniul public, în baza Ordonanței nr. 43/1997 privind regimul drumurilor, republicată și actualizată, art. 8 alin (1) „Drumurile de interes local aparțin proprietății publice a unității administrative pe teritoriul căreia se află (...)”.

Art. 2. Se însușește Documentația tehnică de înscriere în Cartea funciară nouă, a imobilului strada Molnar Piuaru din municipiul Cluj-Napoca, întocmită de S.C. Damar Consult S.R.L., ce se constituie în Anexă care face parte integrantă din prezenta hotărâre.

Art. 3. Cu îndeplinirea prevederilor hotărârii se încredințează Direcția Patrimoniul municipiului și evidența proprietății și Direcția economică.

Președinte de ședință,

Contrasemnează:
Secretarul municipiului,
Jr. Aurora Roșca



REFERAT

privind propunerea de însușire a Documentației tehnice, pentru înscrierea imobilului strada Molnar Piuariu din municipiul Cluj-Napoca în sistemul integrat de cadastru și carte funciară

În vederea reglementării patrimoniului public și asigurării unei evidențe exacte și complete a situației juridice a imobilelor, cu materializarea acesteia în cartea funciară și respectiv, în inventarul domeniului public, Municipiul Cluj-Napoca, se află în procedura de întocmire a documentațiilor cadastrale pentru înscrierea imobilelor în sistemul integrat de cadastru și carte funciară.

În acest context pentru imobilul strada Molnar Piuariu s-au efectuat măsurători topografice și a fost întocmită Documentație cadastrală de prima înscriere în sistemul integrat de cadastru și carte funciară.

Suprafața imobilului strada Molnar Piuariu rezultată din măsurătorile topografice, efectuate de către persoana juridică autorizată ANCPI, să execute lucrări în domeniul cadastrului, în baza contractului de prestări servicii încheiat cu autoritatea locală, este de 2784 mp.

Imobilul strada Molnar Piuariu se identifică cu nr. topo. 15999/1, înscris în CF nr. 309671 Cluj-Napoca, CF vechi nr. 1473, aflat în proprietatea municipiului Cluj-Napoca., cu suprafața din act de 3736 mp.

Conform Documentației tehnice se propune dezlipirea imobilului-teren identificat cu nr. topo. 15999/1, în suprafața de 3736 mp., astfel: imobil cu nr. topo. nou 15999/1/1, teren în suprafața de 952 mp., care se reînscrie în CF vechi nr 309671, în favoarea mun. Cluj-Napoca și imobil cu nr. topo. nou 15999/1/2, teren în suprafața de 2784 mp., care se va transcrie în CF nou, în favoarea municipiului Cluj-Napoca, cu destinație de drum, strada Molnar Piuariu.

Imobilul strada Molnar Piuariu aparține domeniului public al municipiului Cluj-Napoca, fiind inclus în Inventarul bunurilor care aparțin municipiului Cluj-Napoca, poziția nr. 1510, Anexa 4, la Hotărârea nr. 133/2005, cu modificările și completările ulterioare.

Din punct de vedere al legislației incidente, arătăm următoarele,

Legea nr. 213/1998 cu modificările și completările ulterioare, Anexa 1, pct. III, drumurile comunale, vicinale și străzile constituie domeniul public al municipiului.

Conform dispozițiilor art. 23 din Ordinul nr. 700/2014 „*Documentațiile cadastrale întocmite la cerere, în vederea înscrierii în evidențele de cadastru și carte funciară, pot fi: a) documentație pentru prima înscriere în sistemul integrat de cadastru și carte funciară; (...)*”.

Conform dispozițiilor art. 3 din Ordonanța nr. 43/1997, republicată, privind regimul drumurilor, „*Din punct de vedere al destinației drumurile se împart în:*

a) *drumuri publice - drumuri de utilitate publică și/sau de interes public destinate circulației rutiere și pietonale, în scopul satisfacerii cerințelor generale de transport ale economiei, ale populației și de apărare a țării; acestea sunt proprietate publică și sunt întreținute din fonduri publice, precum și din alte surse legal constituite*”.

Ordonanța de urgență nr. 31 din 18.04.2018 privind modificarea și completarea Legii cadastrului și a publicității imobiliare nr. 7/1996, în scopul luării măsurilor legislative și operaționale de accelerare a ritmului înregistrării imobilelor proprietate publică sau privată a U.A.T. în sistem integrat de cadastru și carte funciară atât prin lucrări de înregistrare sistematică cât și prin înregistrare

sporadică, la cerere, a imobilelor și de eliminare a tuturor impedimentelor de natură legislativă și operațională care tergiversează derularea lucrărilor de înregistrare sistematică și înscrierea domeniului public și privat al statului și al U.A.T.-urilor reglementează :

"ART.41

(5) În cazul imobilelor proprietate publică a statului sau a unităților administrativ-teritoriale, intabularea se realizează în baza actelor de proprietate, iar în lipsa acestora, a copiei extrasului de pe inventarul centralizat al bunurilor respective, atestat prin hotărâre a Guvernului, însoțită de un înscris emis de către conducătorul instituției publice centrale sau locale, care are obligația întocmirii și modificării inventarului centralizat, prin care se confirmă identitatea dintre imobilul din documentația cadastrală și cel evidențiat în inventarul centralizat. Pentru imobilele a căror apartenență la domeniul public al statului sau al unităților administrativ-teritoriale este stabilită prin acte normative, intabularea se va efectua în baza hotărârilor Guvernului, hotărârilor consiliului local, județean sau al municipiului București de însușire a inventarelor cu privire la aceste bunuri imobile, însoțite de un înscris emis de către conducătorul instituției publice centrale sau locale, prin care se confirmă identitatea dintre imobilul din documentația cadastrală și cel a cărui intabulare se solicită, cu respectarea prevederilor legale în vigoare."

Având în vedere cele expuse, supunem dezbaterii Consiliului local al municipiului Cluj-Napoca,

Propunerea privind aprobarea înscrierii în Cartea funciară nouă, în favoarea municipiului Cluj-Napoca, a imobilului strada Molnar Piuaru, cu suprafața măsurată de 2784 mp, provenind din CF nr. 309671 Cluj-Napoca, nr. topo. 15999/1/2, cu destinația de drum, domeniul public, precum și însușirea Documentației tehnice întocmită de S.C. Damar Consult S.R.L., documentație ce se va constitui în anexă la hotărâre.

Director,
Iulia Ardeuș

Sef Birou, Ovidiu Ratiu

insp., Lucian Bob

VIZAT

DIRECȚIA JURIDICĂ
SERVICIUL JURIDIC, LEGISLAȚIE, CONTRACTE

Data 01. OCT. 2018

Semnătura:

DOCUMENTAȚIE TEHNICĂ

AMPLASAMENT:

Strada MOLNAR PIUARIU, domeniul public
MUNICIPIUL CLUJ- NAPOCA, JUDEȚUL CLUJ

BENEFICIAR:

MUNICIPIUL CLUJ-NAPOCA

EXECUTANT:

SC DAMAR CONSULT SRL

Autorizația: Seria RO-B-J Nr. 0998/2016


CLUJ-NAPOCA

-SEPTEMBRIE 2018-



Oficiul de Cadastru și Publicitate Imobiliară CLUJ
Biroul de Cadastru și Publicitate Imobiliară Cluj-Napoca

Nr. cerere	19047
Ziua	02
Luna	02
Anul	2018



EXTRAS DE CARTE FUNCİARĂ PENTRU INFORMARE

Carte Funciară Nr. 309671 Cluj-Napoca

A. Partea I. Descrierea imobilului

TEREN Intravilan

Nr. CF vechi:1473

Adresă: Loc. Cluj-Napoca, Str Molnar Piuaru, Jud. Cluj

Nr. Crt	Nr. cadastral Nr. topografic	Suprafața* (mp)	Observații / Referințe
A1	Top: 15999/1	3.736	

B. Partea II. Proprietari și acte

Înscrieri privitoare la dreptul de proprietate și alte drepturi reale	Referințe
3640 / 08/03/1938	
Act nr. 0;	
B1 Intabulare, drept de PROPRIETATE, dobandit prin Lege, cota actuala 1/1 1) MUNICIPIUL CLUJ OBSERVATII: (provenita din conversia CF 1473)	A1
B2 Imobilul de sub A1 se abnotează din această carte funciară neformând obiect de circulație publică. OBSERVATII: (provenita din conversia CF 1473)	A1

C. Partea III. SARCINI .

Înscrieri privind dezmembrămintele dreptului de proprietate, drepturi reale de garanție și sarcini	Referințe
NU SUNT	

5

Anexa Nr. 1 La Partea I

Teren

Nr cadastral	Suprafața (mp)*	Observații / Referințe
Top: 15999/1	3.736	

* Suprafața este determinată în planul de proiecție Stereo 70.

DETALII LINIARE IMOBIL

Geometria pentru acest imobil nu a fost g. sit.

Date referitoare la teren

Nr Crt	Categorie folosință	Intra vilan	Suprafața (mp)	Taria	Parcelă	Nr. topo	Observații / Referințe
1	drum	DA	-	-	-	-	

Certific că prezentul extras corespunde cu pozițiile în vigoare din cartea funciară originală, păstrată de acest birou.

Prezentul extras de carte funciară este valabil la autentificarea de către notarul public a actelor juridice prin care se sting drepturile reale precum și pentru dezbaterile succesiunilor, iar informațiile prezentate sunt susceptibile de orice modificare, în condițiile legii.

S-a achitat tariful de 20 RON, -Chitanța Interna nr.4330/02-02-2018 în suma de 20, pentru serviciul de publicitate imobiliară cu codul nr. 272.

Data soluționării,
05-02-2018

Data eliberării,
/ /

Asistent Registrator,
NICULINA AURELIA MISTARIU

(parafa și semnătura)

Referent,
Cosmina Raluca BAI

referent

(parafa și semnătura)

06 FEB 2018

9

TABEL DE MIȘCARE PARCELARĂ
(FIȘA IMOBILULUI)

Adresa imobilului: Municipiul Cluj-Napoca, Intravilan , strada Molnar Piuariu, Județul Cluj

A. SITUAȚIA ACTUALĂ CONFORM C.F.

Nr. CF	Număr		Descrierea imobilului	Suprafața (mp)	Proprietari	Sarcini
	Ser.	Topo.				
309671 (Nr. CF. vechi 1473)	A+1	15999/1	-	3736	MUNICIPIUL CLUJ	Nu sunt
Total suprafață				3736		


B.SITUAȚIA PROPUȘĂ - DEZMEMBRARE

Nr. CF	Număr		Descrierea imobilului	Suprafața (mp)	Proprietari	Sarcini
	Topo.	Topo.				
309671 (Nr. CF. vechi 1473)	15999/1/1		-	952	MUNICIPIUL CLUJ	Nu sunt
Nou	15999/1/2		-	2784	MUNICIPIUL CLUJ	Nu sunt

C.SITUAȚIA PROPUȘĂ - ÎNSCRIEREA ÎN CARTEA FUNCİARĂ

Nr. CF	Număr		Descrierea imobilului	Suprafața (mp)	Proprietari	Sarcini
	Topo.	Cad.				
Nou	15999/1/2	Nou	-	2784	MUNICIPIUL CLUJ-NAPOCA	Nu sunt
Total suprafață măsurată = 2784 mp						

Data: Septembrie 2018

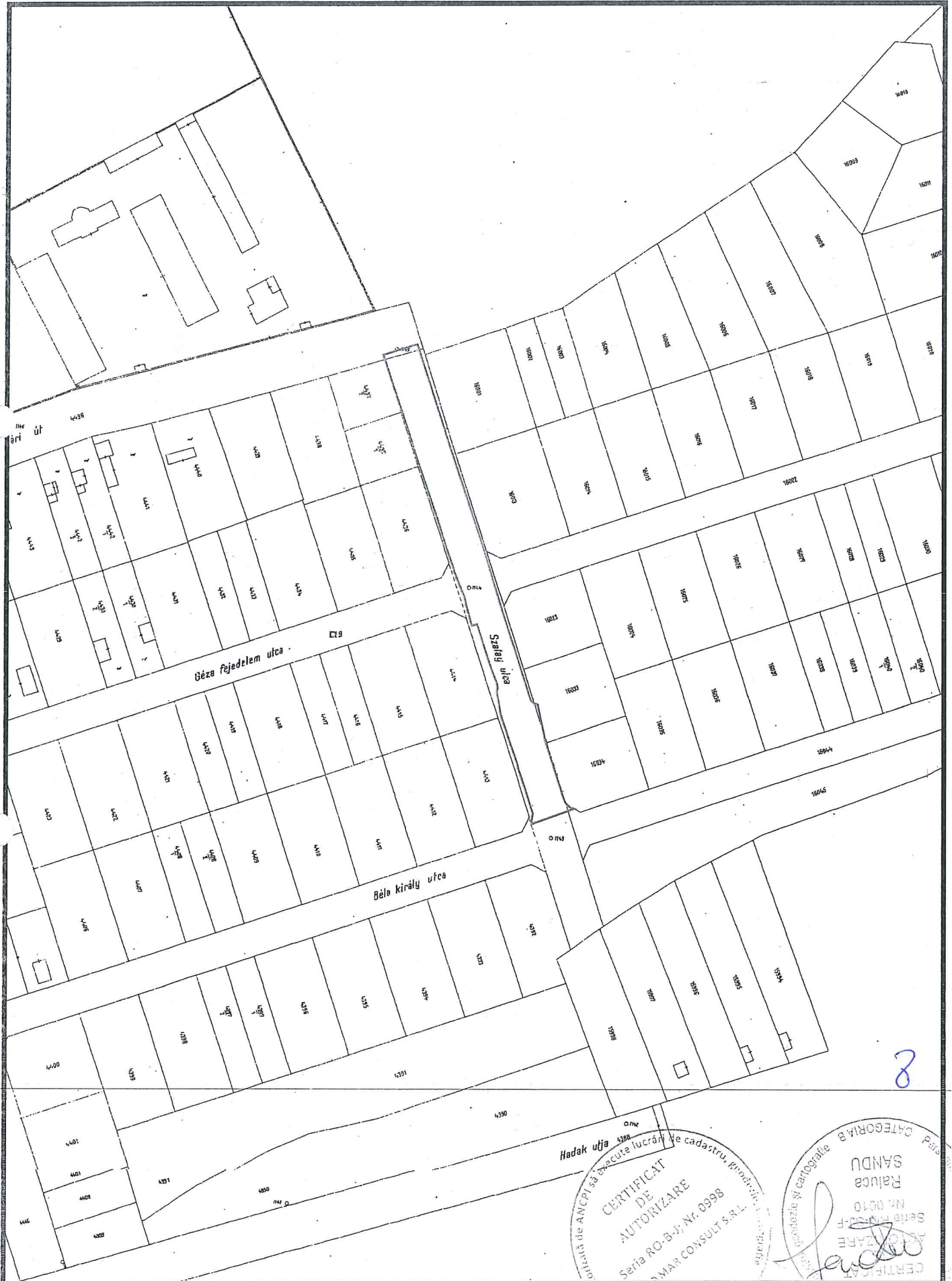


46

PLAN DE IDENTIFICARE - CARTE FUNCİARĂ

Scara 1: 2000, L-34-48-C-a-4-II

strada Molnar Piurari, U.A.T. Cluj-Napoca



Data: Septembrie 2018

Hadak utca

Oficiu de ANCPIS asecutrice lucrării de cadastru

CERTIFICAT DE AUTORIZARE

Seria RO-B-J/Nr. 0998

SC DAMAR CONSULT S.R.L.

Personă juridică

găzduire și cartografie

Sanda Raluca SANDU

Nr. 0010

Seria RALUCAF

PROIECTARE

CERTIFICAT

8

Intocmit: SC DAMAR CONSULT SRL

Calculul Suprafețelor

Sistem de proiecție Stereografic 1970
strada Molnar Piuariu, Municipiul Cluj- Napoca, județul Cluj
U.A.T CLUJ-NAPOCA Cod SÎRUTA 54984

1 Dr

Nr. Pct.	Coordonate pct.de contur		Lungimi lateri D(i,i+1)
	X [m]	Y [m]	
1	587937.7570	394927.0790	22.822
2	587916.0760	394934.2050	0.882
3	587915.2659	394934.5550	16.879
4	587899.2082	394939.7551	2.073
5	587897.2120	394940.3140	7.571
6	587890.0320	394942.7170	20.218
7	587870.8942	394949.2359	12.158
8	587859.2900	394952.8630	4.455
9	587855.0650	394954.2770	4.093
10	587851.2150	394955.6660	1.974
11	587849.2970	394956.1330	11.840
12	587838.2870	394960.4890	2.641
13	587835.7120	394961.0770	7.464
14	587828.5070	394963.0260	1.588
15	587826.9946	394963.5112	2.128
16	587827.6447	394965.5374	19.096
17	587809.5201	394971.5491	6.943
18	587803.0210	394973.9920	1.512
19	587801.5120	394974.0790	1.535
20	587800.0000	394973.8150	9.348
21	587790.7890	394975.4090	2.068
22	587788.8040	394975.9890	8.454
23	587780.8120	394978.7460	3.473
24	587777.5210	394979.8570	2.878
25	587774.8010	394980.7980	1.463
26	587773.4170	394981.2710	3.525
27	587770.0840	394982.4180	0.962
28	587769.1250	394982.4990	3.355
28'	587765.9770	394983.6590	9.893
29'	587756.6060	394986.8300	6.728
29	587750.2270	394988.9700	4.295
30	587745.9790	394988.3360	18.838
31	587752.2460	395006.1010	1.831
32	587752.8580	395004.3750	1.970
33	587754.1900	395002.9240	2.073
34	587755.9600	395001.8440	16.521
35	587771.6679	394996.7261	9.105
36	587780.3246	394993.9056	2.257
37	587782.5450	394993.5030	12.551
38	587794.8140	394990.8580	1.465
39	587795.1780	394989.4390	1.513
40	587796.1750	394988.3010	1.941
41	587797.9220	394987.4560	2.803
42	587800.5920	394986.6040	13.733
43	587813.6410	394982.3240	2.707
44	587816.2210	394981.5040	14.154
45	587829.6510	394977.0340	2.362
46	587831.8910	394976.2840	6.136
47	587837.7700	394974.5270	16.378
48	587853.4670	394969.8530	15.538
49	587868.2230	394964.9870	0.863
50	587869.0400	394964.7080	2.403
51	587871.3230	394963.9570	3.123
52	587874.2910	394962.9850	4.465
53	587878.5210	394961.5560	3.720
54	587882.0350	394960.3350	0.591
55	587882.6030	394960.1730	5.111
56	587887.4540	394958.5650	5.010
57	587892.2230	394957.0300	6.888
58	587898.7570	394954.8490	45.468
59	587942.0740	394941.0290	14.603

S = 2784 mp P=440.435m



9

Inventar de coordonate

Sistem de proiecție Stereografic 1970
strada Molnar Piuariu , Municipiul Cluj- Napoca, județul Cluj
U.A.T CLUJ-NAPOCA Cod SIRUTA 54984

Nr. Pct.	X [m]	Y [m]
1	587937.7570	394927.0790
2	587916.0760	394934.2050
3	587915.2659	394934.5550
4	587899.2082	394939.7551
5	587897.2120	394940.3140
6	587890.0320	394942.7170
7	587870.8942	394949.2359
8	587859.2900	394952.8630
9	587855.0650	394954.2770
10	587851.2150	394955.6660
11	587849.2970	394956.1330
12	587838.2870	394960.4890
13	587835.7120	394961.0770
14	587828.5070	394963.0260
15	587826.9946	394963.5112
16	587827.6447	394965.5374
17	587809.5201	394971.5491
18	587803.0210	394973.9920
19	587801.5120	394974.0790
20	587800.0000	394973.8150
21	587790.7890	394975.4090
22	587788.8040	394975.9890
23	587780.8120	394978.7460
24	587777.5210	394979.8570
25	587774.8010	394980.7980
26	587773.4170	394981.2710
27	587770.0840	394982.4180
28	587769.1250	394982.4990
28'	587765.9770	394983.6590
29'	587756.6060	394986.8300
29	587750.2270	394988.9700
30	587745.9790	394988.3360
31	587752.2460	395006.1010
32	587752.8580	395004.3750
33	587754.1900	395002.9240
34	587755.9600	395001.8440
35	587771.6679	394996.7261
36	587780.3246	394993.9056
37	587782.5450	394993.5030
38	587794.8140	394990.8580
39	587795.1780	394989.4390
40	587796.1750	394988.3010
41	587797.9220	394987.4560
42	587800.5920	394986.6040
43	587813.6410	394982.3240
44	587816.2210	394981.5040
45	587829.6510	394977.0340
46	587831.8910	394976.2840
47	587837.7700	394974.5270
48	587853.4670	394969.8530
49	587868.2230	394964.9870
50	587869.0400	394964.7080
51	587871.3230	394963.9570
52	587874.2910	394962.9850
53	587878.5210	394961.5560
54	587882.0350	394960.3350
55	587882.6030	394960.1730
56	587887.4540	394958.5650
57	587892.2230	394957.0300
58	587898.7570	394954.8490
59	587942.0740	394941.0290

Data: Septembrie 2018



Intocmit: SC DAMAR CONSULT SRL

10

MEMORIU TEHNIC

1. **Adresa imobil:** Strada Molnar Piuariu, intravilan, Municipiul Cluj-Napoca, Județul Cluj.
2. **Tipul lucrării:** Documentație pentru prima înscriere în sistemul integrat de cadastru și carte funciară.
3. **Scurtă prezentare a situației din teren:** Imobilul este arteră de circulație, cu categoria de folosință „drum” situat în intravilanul Municipiului Cluj-Napoca.
Raportarea în sistemul de proiecție stereografic 1970 pe nomenclatura specifică scării 1: 5000 identifică imobilul pe indicativul L-34-48-C-a-4-II.

Imobilul este delimitat astfel:

- În latura de Nord: din punctul nr. 1 până în punctul nr. 59 de strada Fabricii de zahăr;
- În latura de Est: din punctul nr. 59 până în punctul nr. 58 neîmprejmuit ; din punctul nr. 58 până în punctul nr. 57 de aliniamentul construcției ; din punctul nr. 57 până în punctul nr. 54 de gard metalic; din punctul nr. 54 până în punctul nr. 49 de aliniamentul construcțiilor ; din punctul nr. 49 până în punctul nr. 48 de gard din plasă de sârmă; din punctul nr. 48 până în punctul nr. 47 de strada Teleorman; din punctul nr. 47 până în punctul nr. 38 de aliniamentul exterior al trotuarului; din punctul nr. 38 până în punctul nr. 37 de alee acces; din punctul nr. 37 până în punctul nr. 31 de aliniamentul exterior al trotuarului;
- În latura de Sud: din punctul nr. 31 până în punctul nr. 30 de strada Dămboviței;
- În latura de Vest : din punctul nr. 39 până în punctul nr. 28 de aliniamentul exterior al trotuarului; din punctul nr. 28 până în punctul nr. 21 de gard metalic; din punctul nr. 21 până în punctul nr. 16 de aliniamentul exterior al trotuarului; din punctul nr. 16 până în punctul nr. 14 neîmprejmuit; din punctul nr. 14 până în punctul nr. 12 de gard din plasă de sârmă; din punctul nr. 12 până în punctul nr. 11 de strada Teleorman; din punctul nr. 11 până în punctul nr. 1 de gard de beton.

Imobilul este proprietatea publică a Municipiului Cluj-Napoca încadrat în inventarul domeniului public conform Hotărârii de Guvern nr. 969/05.09.2002.

În Hotărârea de Guvern nr. 969/05.09.2002 suprafața imobilului este de 2400 m².

În regim de Carte Funciară imobilul este identificat cu numărul topografic 15999/1 înscris în Cartea Funciară numărul 309671 a Municipiului Cluj- Napoca cu suprafața de 3736 m².

În urma efectuării măsurătorilor de specialitate și calculului analitic al suprafețelor a rezultat suprafața de 2784 m².

Propunem înscrierea în cartea funciară a suprafeței de 2784 m² conform situației actuale și reale din teren.

Conform Art. 35, alin. 2, din Ord. 700/2014 (actualizat și modificat) au fost verificate punctele de pe limita comună a imobilului pentru care s-a întocmit documentația cadastrală cu imobilele limitrofe.

S-a constatat corectitudinea de determinare a acestora respectiv în urma consultării bazei de date electronice a Oficiului de Cadastru și Publicitate Imobiliară Cluj s-a constatat raportarea imobilului față de vecinătățile înregistrate deja în sistemul de cadastru.

Concluzii: s-a constatat ca imobilul care face obiectul prezentei documentații se suprapune cu: PT 53660/2015; numărul cadastral 11525 – nr dosar 4322/24.01.2007 – AC – executant Covaci Ioan Octavian.



4. **Operațiuni topo-cadastrale efectuate:**

Punctele de contur ale imobilului studiat au fost determinate prin ridicare planimetrică cu stația totală Leica TS 06 Plus cu precizia de 2^{cc} - prin metoda radierii. Prin tehnologia GNSS-RTK ROMPOS au fost determinate 3 puncte de stație cu GPS cu dublă frecvență STONEX S9 materializate cu buioane metalice.

Măsurătorile s-au executat astfel încât erorile reziduale obținute să se încadreze în toleranțele admise de instrucțiunile tehnice. Astfel eroarea de determinare a punctelor de sprijin variază pe X între 0.009-0.031 m, pe Y între 0.004-0.026 m și pe Z între 0.015-0.094 m . Calculul suprafețelor s-a făcut analitic, din coordonatele punctelor de contur rezultate în urma prelucrării operațiunilor de teren. Coordonatele punctelor s-au determinat în Sistem de proiecție Stereografic 1970.

Data întocmirii :

Septembrie 2018



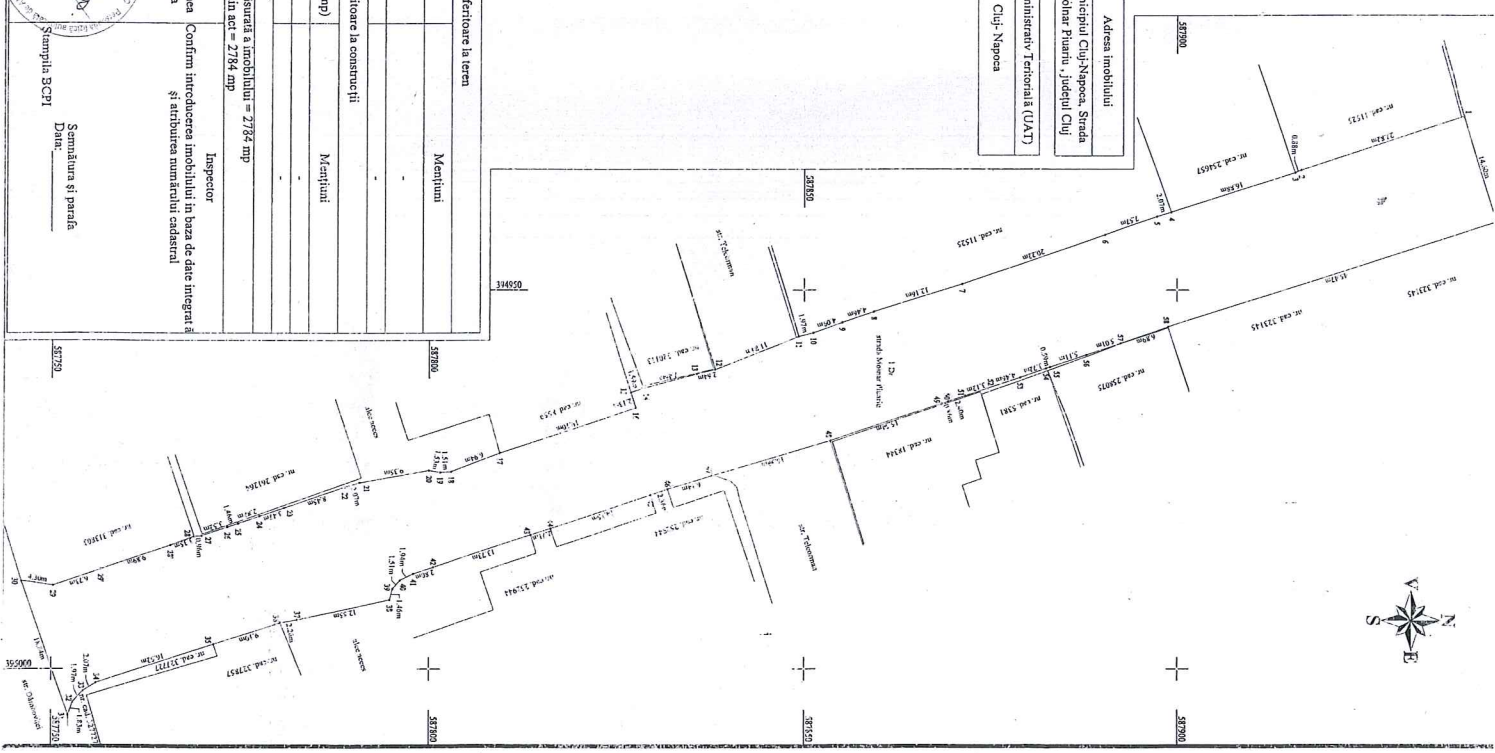
Plan de amplasament și delimitare a imobilului

Scara 1:500

Nr. cadastral	Suprafata masurata a imobilului (mp)	Adresa imobilului
	2784	Municipiul Cluj-Napoca, Strada Motilor Piaristi, Judetul Cluj
Nr. Cartea Funciara		Unitatea Administrativ-Teritoriala (UAT)
		Cluj-Napoca

A. Date referitoare la teren		
Nr. parcea	Categoria de folosinta	Suprafata (mp)
1	DR	2784
Total		2784
B. Date referitoare la constructii		
Cod	Destinatia	Suprafata construita la sol (mp)
C1		
Total		

E-campanie: SC PAVAR CONSULT SRL
 Suprafata totala masurata a imobilului = 2784 mp
 Suprafata din act = 2784 mp



Confirma executarea masurilor de teren, corectitudinea
 inregistrarii cadastrale si corespondenta
 terenului cu planul cadastral
 Data: Septembrie 2018

Confirma introducerea imobilului in baza de date integrat
 si atribuirea numarului cadastral
 Data: _____

Semnatura si parafa
 Data: _____