

1-12 p.

23 d / 1. 11. 2018

HOTĂRÂRE

privind însușirea Documentației tehnice, pentru înscrierea imobilului strada Bolyai János din municipiul Cluj-Napoca în sistemul integrat de cadastru și carte funciară

Consiliul local al municipiului Cluj-Napoca întrunit în ședință ordinară,

Examinând proiectul de hotărâre privind însușirea Documentației tehnice, pentru înscrierea imobilului strada Bolyai János din municipiul Cluj-Napoca în sistemul integrat de cadastru și carte funciară – proiect din inițiativa primarului;

Analizând Referatul nr. 506629 din 26.10.2018 al Direcției Patrimoniul municipiului și evidența proprietății, prin care se propune însușirea Documentației tehnice, pentru înscrierea imobilului strada Bolyai János din municipiul Cluj-Napoca în sistemul integrat de cadastru și carte funciară;

Reținând prevederile Ordinului nr. 700/2014 al Directorului General al Agenției Naționale de Cadastru și Publicitate Imobiliară, cu modificările și completările ulterioare, ale Legii nr. 7/1996 a cadastrului și publicității imobiliare, cu modificările și completările ulterioare, ale Ordonanței nr. 43/1997, republicată, privind regimul drumurilor, ale Legii nr. 213/1998 privind bunurile proprietate publică, cu modificările și completările ulterioare, precum și ale Codului civil;

Văzând avizul comisiei de specialitate;

Potrivit dispozițiilor art. 36 alin. (1), alin. (2) lit. c), alin. (5) lit. d), art. 39 alin. (1) și art. 45 din Legea nr. 215/2001 a administrației publice locale, republicată, cu modificările și completările ulterioare,

HOTĂRĂȘTE:

**Art. 1.** Se aprobă dezlipirea imobilului cu nr. topo. 12, teren în suprafață de 1478 mp., astfel: imobil cu nr. topo. nou 12/1, teren în suprafață de 150 mp., care se reînscris în CF vechi nr. 327394, în favoarea Municipiului Cluj-Napoca și imobil cu nr. topo. nou 12/2, teren în suprafață de 1328 mp., care se va transcrie în CF nou, în favoarea Municipiului Cluj-Napoca, cu destinație drum, strada Bolyai János.

**Art. 2.** Se aprobă înscrierea în Cartea funciară nouă, în favoarea Municipiului Cluj-Napoca, a imobilului strada Bolyai János, având suprafața măsurată de 1423 mp., cu destinație drum, provenind din CF nr. 327394 Cluj-Napoca, nr. topo. 12/2, domeniul public, în baza Ordonanței nr. 43/1997 privind regimul drumurilor, republicată și actualizată, art. 8 alin (1) „Drumurile de interes local aparțin proprietății publice a unității administrative pe teritoriul căreia se află (...)”.


**Art. 3.** Se însușește Documentația tehnică de înscriere în Cartea funciară nouă, a imobilului strada Bolyai János din municipiul Cluj-Napoca, întocmită de S.C. Damar Consult S.R.L., ce se constituie în Anexă care face parte integrantă din prezenta hotărâre.

**Art. 4.** Cu îndeplinirea prevederilor hotărârii se încredințează Direcția Patrimoniul municipiului și evidența proprietății și Direcția economică.

Președinte de ședință,

Contrasemnează:  
Secretarul municipiului,  
Jr. Aurora Roșca

1



#### REFERAT

privind propunerea de însușire a Documentației tehnice, pentru înscrierea imobilului strada Bolyai Janos din municipiul Cluj-Napoca în sistemul integrat de cadastru și carte funciară

În vederea reglementării patrimoniului public și asigurării unei evidențe exacte și complete a situației juridice a imobilelor, cu materializarea acestora în cartea funciară și respectiv, în inventarul domeniului public, Municipiul Cluj-Napoca, se află în procedura de întocmire a documentațiilor cadastrale pentru înscrierea imobilelor în sistemul integrat de cadastru și carte funciară.

În acest context pentru imobilul strada Bolyai Janos s-au efectuat măsurători topografice și a fost întocmită Documentație cadastrală de prima înscriere în sistemul integrat de cadastru și carte funciară.

Suprafața imobilului strada Bolyai Janos rezultată din măsurătorile topografice, efectuate de către persoana juridică autorizată ANCP, să execute lucrări în domeniul cadastrului, în baza contractului de prestări servicii încheiat cu autoritatea locală, este de 1423 mp.

Imobilul strada Bolyai Janos se identifică cu nr. topo. 12, înscris în CF nr. 327394 Cluj-Napoca, CF vechi nr. 1473, proprietatea municipiului Cluj-Napoca..

Conform Documentației tehnice se propune dezlipirea imobilului-teren identificat cu nr. topo. 12, în suprafața de 1478 mp., astfel: imobil cu nr. topo. nou 12/1, teren în suprafața de 150 mp., care se reînscris în CF vechi nr. 327394, în favoarea mun. Cluj-Napoca și imobil cu nr. topo. nou 12/2, teren în suprafața de 1328 mp., care se va transcrie în CF nou, în favoarea municipiului Cluj-Napoca, cu destinație drum, strada Bolyai Janos.

Imobilul strada Bolyai Janos, domeniu public al municipiului Cluj-Napoca, fiind inclus în Inventarul bunurilor care aparțin municipiului Cluj-Napoca, poziția nr. 1421, Anexa 4, la Hotărârea nr. 133/2005, cu modificările și completările ulterioare.

Din punct de vedere al legislației incidente, arătăm următoarele,

Legea nr. 213/1998 cu modificările și completările ulterioare, Anexa 1, pct. III, drumurile comunale, vicinale și străzile constituie domeniul public al municipiului.

Conform dispozițiilor art. 23 din Ordinul nr. 700/2014 „*Documentațiile cadastrale întocmite la cerere, în vederea înscrierii în evidențele de cadastru și carte funciară, pot fi: a) documentație pentru prima înscriere în sistemul integrat de cadastru și carte funciară; (...)*”.

Conform dispozițiilor art. 3 din Ordonanța nr. 43/1997, republicată, privind regimul drumurilor, „*Din punct de vedere al destinației drumurile se împart în:*

*a) drumuri publice - drumuri de utilitate publică și/sau de interes public destinate circulației rutiere și pietonale, în scopul satisfacerii cerințelor generale de transport ale economiei, ale populației și de apărare a țării; acestea sunt proprietate publică și sunt întreținute din fonduri publice, precum și din alte surse legal constituite”.*

Ordonanța de urgență nr. 31 din 18.04.2018 privind modificarea și completarea Legii cadastrului și a publicității imobiliare nr. 7/1996, în scopul luării măsurilor legislative și operaționale de accelerare a ritmului înregistrării imobilelor proprietate publică sau privată a U.A.T. în sistem integrat de cadastru și carte funciară atât prin lucrări de înregistrare sistematică cât și prin înregistrare sporadică, la cerere, a imobilelor și de eliminare a tuturor impedimentelor de natură legislativă și operațională care tergiversează derularea lucrărilor de înregistrare sistematică și înscrierea domeniului public și privat al statului și al U.A.T.-urilor reglementează :

"ART.41

(5) În cazul imobilelor proprietate publică a statului sau a unităților administrativ-teritoriale, întabularea se realizează în baza actelor de proprietate, iar în lipsa acestora, a copieii extrasului de pe inventarul centralizat al bunurilor respective, atestat prin hotărâre a Guvernului, însoțită de un înscris emis de către conducătorul instituției publice centrale sau locale, care are obligația întocmirii și modificării inventarului centralizat, prin care se confirmă identitatea dintre imobilul din documentația cadastrală și cel evidențiat în inventarul centralizat. Pentru imobilele a căror apartenență la domeniul public al statului sau al unităților administrativ-teritoriale este stabilită prin acte normative, întabularea se va efectua în baza hotărârilor Guvernului, hotărârilor consiliului local, județean sau al municipiului București de însușire a inventarelor cu privire la aceste bunuri imobile, însoțite de un înscris emis de către conducătorul instituției publice centrale sau locale, prin care se confirmă identitatea dintre imobilul din documentația cadastrală și cel a cărui întabulare se solicită, cu respectarea prevederilor legale în vigoare."

Având în vedere cele expuse, supunem dezbaterii Consiliului local al municipiului Cluj-Napoca:

1. Propunerea privind aprobarea dezlipirii imobilului cu nr. topo. 12, teren în suprafața de 1478 mp., astfel: imobil cu nr. topo. nou 12/1, teren în suprafața de 150 mp., care se reînscris în CF vechi nr. 327394, în favoarea Municipiului Cluj-Napoca și imobil cu nr. topo. nou 12/2, teren în suprafața de 1328 mp., care se va transcrie în CF nou, în favoarea Municipiului Cluj-Napoca, cu destinație drum, strada Bolyai Janos.

2. Propunerea privind aprobarea înscrierii în Cartea funciară nouă, în favoarea Municipiului Cluj-Napoca, a imobilului strada Bolyai Janos, cu suprafața măsurată de 1423 mp, provenind din CF nr. 327394 Cluj-Napoca, nr. topo. 12/2, cu destinație drum, domeniul public, precum și însușirea Documentației tehnice întocmită de S.C. Damar Consult S.R.L., documentație ce se va constitui în anexă la hotărâre.

Director,  
Iulia Ardeus

Vigat S. Juidică  
29.10.2018

Sef Birou, Ovidiu Ratiu

insp., Ing. Lucian Bob

# DOCUMENTAȚIE TEHNICĂ

## AMPLASAMENT:

Strada **BOLYAI JANOS**, domeniul public  
MUNICIPIUL CLUJ-NAPOCA, JUDEȚUL CLUJ

## BENEFICIAR:

MUNICIPIUL CLUJ-NAPOCA

## EXECUTANT:

SC DAMAR CONSULT SRL

Autorizația: Seria RO-B-J Nr. 0998/2016

CLUJ-NAPOCA

-OCTOMBRIE 2018-



Oficiul de Cadastru și Publicitate Imobiliară CLUJ  
Biroul de Cadastru și Publicitate Imobiliară Cluj-Napoca

**EXTRAS DE CARTE FUNCİARĂ  
PENTRU INFORMARE**

Carte Funciară Nr. 327394 Cluj-Napoca

Nr. cerere	158547
Ziua	15
Luna	09
Anul	2017



**A. Partea I. Descrierea imobilului**

TEREN Intravilan

Nr. CF vechi:1473

Adresa: Loc. Cluj-Napoca, Str Al.Vlahuta, Jud. Cluj

*at Bolyai Săuș*

Nr. Crt	Nr. cadastral Nr. topografic	Suprafața* (mp)	Observații / Referințe
A1	Top: 12	1.478	Strada A Vlahuta

**B. Partea II. Proprietari și acte**

Înscrieri privitoare la dreptul de proprietate și alte drepturi reale	Referințe
<b>3640 / 08/03/1938</b> Act nr. în locul imobilelor vechi din CF 3016, 3481, 5026, 6081, 10840 Cluj și din CF 1671, 2072, 2707, din 08/03/1938 emis de înlocuite se înscriu imobilele noi distribuite prin comasatie și prevăzute la transformare:	
B1 Intabulare, drept de PROPRIETATE imobil distribuit prin comasatie și prevăzute la transformare, dobandit prin Conventie, cota actuala 1/1 1) <b>MUNICIPIUL CLUJ</b>	A1
B2 Totodata acest imobil se abnotează din aceasta carte funciară neformand obiect de circulație publică	A1

**C. Partea III. SARCINI .**

Inscrieri privind dezmembrămintele dreptului de proprietate, drepturi reale de garanție și sarcini	Referințe
NU SUNT	

5

Carte Funciară Nr. 327394 Comuna/Oraș/Municipiu: Cluj-Napoca  
Anexa Nr. 1 La Partea I

**Teren**

Nr cadastral	Suprafața (mp)*	Observații / Referințe
Top: 12	1.478	Strada A Vlahuta

\* Suprafața este determinată în planul de proiecție Stereo 70.

DETALII LINIARE IMOBIL

Geometria pentru acest imobil nu a fost g. sit.

**Date referitoare la teren**

Nr Crt	Categorie folosință	Intra vilan	Suprafața (mp)	Tarla	Parcelă	Nr. topo	Observații / Referințe
1	drum	DA	1.478	-	-	12	

Certific că prezentul extras corespunde cu pozițiile în vigoare din cartea funciară originală, păstrată de acest birou.

Prezentul extras de carte funciară este valabil la autentificarea de către notarul public a actelor juridice prin care se sting drepturile reale precum și pentru dezbateră succesiunilor, iar informațiile prezentate sunt susceptibile de orice modificare, în condițiile legii.

S-a achitat tariful de 0 RON, -, pentru serviciul de publicitate imobiliară cu codul nr. 253.

Data soluționării,  
04-10-2017

Data eliberării,  
/ /

Asistent Registrator,  
ANA-RAHELA PRODAN

(parafă și semnătura)

Referent,

Paraschiva Mărușă TINC  
(parafă și semnătura)  
referent

11 OCT 2017

6

PLAN DE IDENTIFICARE - CARTE FUNCIARĂ  
Scara 1: 2000, L-34-48-C-a-4-I, L-34-48-C-a-4-III, L-34-48-C-a-4-IV,  
strada Bolyai Janos, U.A.T. Cluj-Napoca



**TABEL DE MIȘCARE PARCELARĂ**  
**(FIȘA IMOBILULUI)**

Adresa imobilului: Municipiul Cluj-Napoca, Intravilan , strada Bolyai Janos, Județul Cluj

**A. SITUAȚIA ACTUALĂ CONFORM C.F.**

Nr. CF	Număr		Descrierea imobilului	Suprafața (mp)	Proprietari	Sarcini
	Ser.	Topo.				
327394 (Nr. CF. vechi 1473)	A+1	12	Strada A Vlahuta	1478	MUNICIPIUL CLUJ	Nu sunt
Total suprafață				1478		


**B.SITUAȚIA PROPUȘĂ - DEZMEMBRARE**

Nr. CF	Număr		Descrierea imobilului	Suprafața (mp)	Proprietari	Sarcini
	Topo.					
327394 (Nr. CF. vechi 1473)	12/1		Strada A Vlahuta	150	MUNICIPIUL CLUJ	Nu sunt
Nou	12/2		-	1328	MUNICIPIUL CLUJ	Nu sunt

**C.SITUAȚIA PROPUȘĂ - ÎNSCRIEREA ÎN CARTEA FUNCİARĂ**

Nr. CF	Număr		Descrierea imobilului	Suprafața (mp)	Proprietari	Sarcini
	Topo.	Cad.				
Nou	12/2	Nou	-	1423	MUNICIPIUL CLUJ-NAPOCA	Nu sunt
Total suprafață măsurată = 1423 mp						

Data: Octombrie 2018






# Inventar de coordonate

Sistem de proiectie Stereografic 1970  
Strada Bolyai Janos, Municipiul Cluj-Napoca, Județul Cluj  
UAT CLUJ-NAPOCA - Cod SIRUTA 54984

Nr. Pct.	X [m]	Y [m]
1	586703.1140	392547.9280
2	586702.7730	392548.2740
3	586687.5650	392555.4770
4	586682.5120	392557.8710
5	586680.4610	392558.8430
6	586678.6120	392554.1040
7	586677.2690	392554.7770
8	586676.0260	392555.3370
9	586674.6360	392555.9550
10	586674.5520	392555.8380
11	586665.1180	392560.2960
12	586664.6750	392560.5053
13	586664.8250	392560.8230
14	586661.5060	392562.4090
15	586661.5250	392562.4910
16	586660.9280	392562.7690
17	586658.1150	392564.1370
18	586657.5590	392564.3770
19	586657.4980	392564.3010
20	586654.2690	392565.8380
21	586654.1015	392565.4813
22	586653.8280	392565.6100
23	586644.2300	392570.1250
24	586644.2590	392570.2570
25	586642.8260	392570.9670
26	586641.7200	392571.4840
27	586640.3000	392572.1740
28	586640.0490	392571.9460
29	586629.0390	392577.3020
30	586629.0600	392577.4060
31	586628.5180	392577.7050
32	586628.5330	392577.8220
33	586623.2100	392580.3180
34	586623.1400	392580.1710
35	586622.5430	392580.4360
36	586611.9020	392585.4630
37	586611.3473	392585.7981
38	586611.3840	392585.9040
39	586606.0480	392588.4070
40	586605.9975	392588.2991
41	586605.3940	392588.5590
42	586605.3432	392588.4517
43	586604.8270	392588.6830
44	586602.1650	392589.8830
45	586600.9750	392590.4280
46	586588.1120	392596.5040
47	586586.9050	392597.0660
48	586583.4288	392598.8180
49	586583.5150	392598.9890
50	586581.6440	392599.8860
51	586580.6020	392600.3690
52	586578.7140	392601.2370
53	586578.3893	392601.4042
54	586580.4870	392605.8870
55	586580.4998	392605.9129
56	586569.5730	392611.8920
57	586569.5478	392611.8437
58	586567.4290	392612.9310
59	586567.4720	392613.0110
60	586566.8410	392613.3290
61	586564.0070	392614.7550
62	586563.9544	392614.6507
63	586561.5860	392615.8270
64	586554.0710	392619.1300
65	586552.8790	392619.7400
66	586551.5200	392620.3340
67	586550.5450	392620.7810
68	586550.5236	392620.7303
69	586549.7120	392621.0800

70	586535.4660	392627.2220
71	586536.9940	392631.4800
72	586537.0830	392631.2950
73	586555.3770	392623.1630
74	586563.0290	392619.4380
75	586563.0928	392619.5434
76	586563.3850	392619.3970
77	586564.2870	392618.9570
78	586565.7470	392618.3000
79	586567.0740	392617.6200
80	586569.0300	392616.6670
81	586569.6950	392616.3420
82	586571.1700	392615.6780
83	586573.9860	392614.2810
84	586575.8780	392613.3520
85	586578.3350	392612.1570
86	586580.6920	392611.0240
87	586583.1340	392609.7900
88	586585.0150	392608.8490
89	586588.4080	392607.1580
90	586592.6740	392605.1420
91	586600.3410	392601.7170
92	586603.5160	392600.2720
93	586607.2150	392598.7350
94	586608.3930	392598.2360
95	586616.8970	392594.6140
96	586626.0710	392591.1050
97	586626.5530	392589.6620
98	586633.7960	392586.2490
99	586634.5940	392585.8620
100	586639.4270	392583.6000
101	586640.5960	392583.0790
102	586642.7980	392582.0770
103	586648.7220	392579.2190
104	586650.1420	392578.5460
105	586650.9060	392578.1410
106	586651.2374	392577.9165
107	586651.2140	392577.8820
108	586653.7290	392576.6800
109	586654.5800	392576.2720
110	586656.5730	392575.2620
111	586658.6270	392574.2810
112	586659.0530	392574.0550
113	586659.0710	392574.0730
114	586660.7980	392573.1750
115	586661.3600	392572.9180
116	586661.3910	392572.9710
117	586663.6590	392571.9180
118	586664.4280	392571.5230
119	586667.9380	392569.7960
120	586668.7140	392569.4610
121	586670.1046	392568.7676
122	586670.0049	392568.5764
123	586673.0549	392567.1191
124	586678.3800	392564.7150
125	586680.9870	392563.5650
126	586690.1370	392559.3170
127	586704.0090	392552.6400
128	586704.3330	392552.6090
129	586704.5350	392552.7180

Data: Octombrie 2018



Întocmit: SC DAMAR CONSULT SRL



# MEMORIU TEHNIC

1. **Adresa imobil:** Strada Bolyai Janos, intravilan, Municipiul Cluj-Napoca, Județul Cluj.
2. **Tipul lucrării:** Documentație pentru prima înscriere în sistemul integrat de cadastru și carte funciară.
3. **Scurtă prezentare a situației din teren:** Imobilul este arteră de circulație, cu categoria de folosință „drum” situat în intravilanul Municipiului Cluj-Napoca.  
Raportarea în sistemul de proiecție stereografică 1970 pe nomenclatura specifică scării 1: 5000 identifică imobilul pe indicativul L-34-48-C-a-4-I, L-34-48-C-a-4-III, L-34-48-C-a-4-IV.

Imobilul este delimitat astfel:

- În latura de Nord: din punctul nr. 1 până în punctul nr. 129 de bulevardul 21 Decembrie 1989;
- În latura de Est: din punctul nr. 129 până în punctul nr. 96 de aliniamentul construcțiilor ; din punctul nr. 96 până în punctul nr. 95 de strada Iuliu Maniu ; din punctul nr. 95 până în punctul nr. 71 de aliniamentul construcțiilor;
- În latura de Sud: din punctul nr. 71 până în punctul nr. 70 de bulevardul Eroilor;
- În latura de Vest : din punctul nr. 70 până în punctul nr. 36 de aliniamentul construcțiilor; din punctul nr. 36 până în punctul nr. 35 de strada Iuliu Maniu ; din punctul nr. 35 până în punctul nr. 6 de aliniamentul construcțiilor; din punctul nr. 6 până în punctul nr. 4 de gard de beton; din punctul nr. 4 până în punctul nr. 1 de aliniamentul construcției.

Imobilul este proprietatea publică a Municipiului Cluj-Napoca încadrat în inventarul domeniului public conform Hotărârii de Guvern nr. 969/05.09.2002.

În Hotărârea de Guvern nr. 969/05.09.2002 suprafața imobilului este de 1478 m<sup>2</sup>.

În regim de Carte Funciară imobilul este identificat cu numărul topografic 12 înscris în Cartea Funciară numărul 327394 a Municipiului Cluj- Napoca cu suprafața de 1478 m<sup>2</sup>.

În urma efectuării măsurătorilor de specialitate și calculului analitic al suprafețelor a rezultat suprafața de 1423 m<sup>2</sup>.

Propunem înscrierea în cartea funciară a suprafeței de 1423 m<sup>2</sup> conform situației actuale și reale din teren.

Conform Art. 35, alin. 2, din Ord. 700/2014 (actualizat și modificat) au fost verificate punctele de pe limita comună a imobilului pentru care s-a întocmit documentația cadastrală cu imobilele limitrofe.

S-a constatat corectitudinea de determinare a acestora respectiv în urma consultării bazei de date electronice a Oficiului de Cadastru și Publicitate Imobiliară Cluj s-a constatat raportarea imobilului față de vecinătățile înregistrate deja în sistemul de cadastru.

**Concluzii:** s-a constatat ca imobilul care face obiectul prezentei documentații se suprapune cu : PT 59477/2015 – strada Iuliu Maniu; PT 103050/2015 – strada Iuliu Maniu;

#### 4. **Operațiuni topo-cadastrale efectuate:**

Punctele de contur ale imobilului studiat au fost determinate prin ridicare planimetrică cu stația totală Leica TS 06 Plus cu precizia de 2<sup>cc</sup> - prin metoda drumuirii planimetrice sprijinită la capete combinată cu metoda radierii.

Prin tehnologia GNSS-RTK ROMPOS au fost determinate 4 puncte de stație cu GPS cu dublă frecvența STONEX S9 materializate cu picheți metalici.


Măsurătorile s-au executat astfel încât erorile reziduale obținute să se încadreze în toleranțele admise de instrucțiunile tehnice. Astfel eroarea de determinare a punctelor de sprijin variază pe X între 0.009-0.031 m, pe Y între 0.004-0.026 m și pe Z între 0.015-0.094 m . Calculul suprafețelor s-a făcut analitic, din coordonatele punctelor de contur rezultate în urma prelucrării operațiunilor de teren. Coordonatele punctelor s-au determinat în Sistem de proiecție Stereografică 1970.

Data întocmirii :

Octombrie 2018

Întocmit:

S.C. DAMAR CONSULT S.R.L

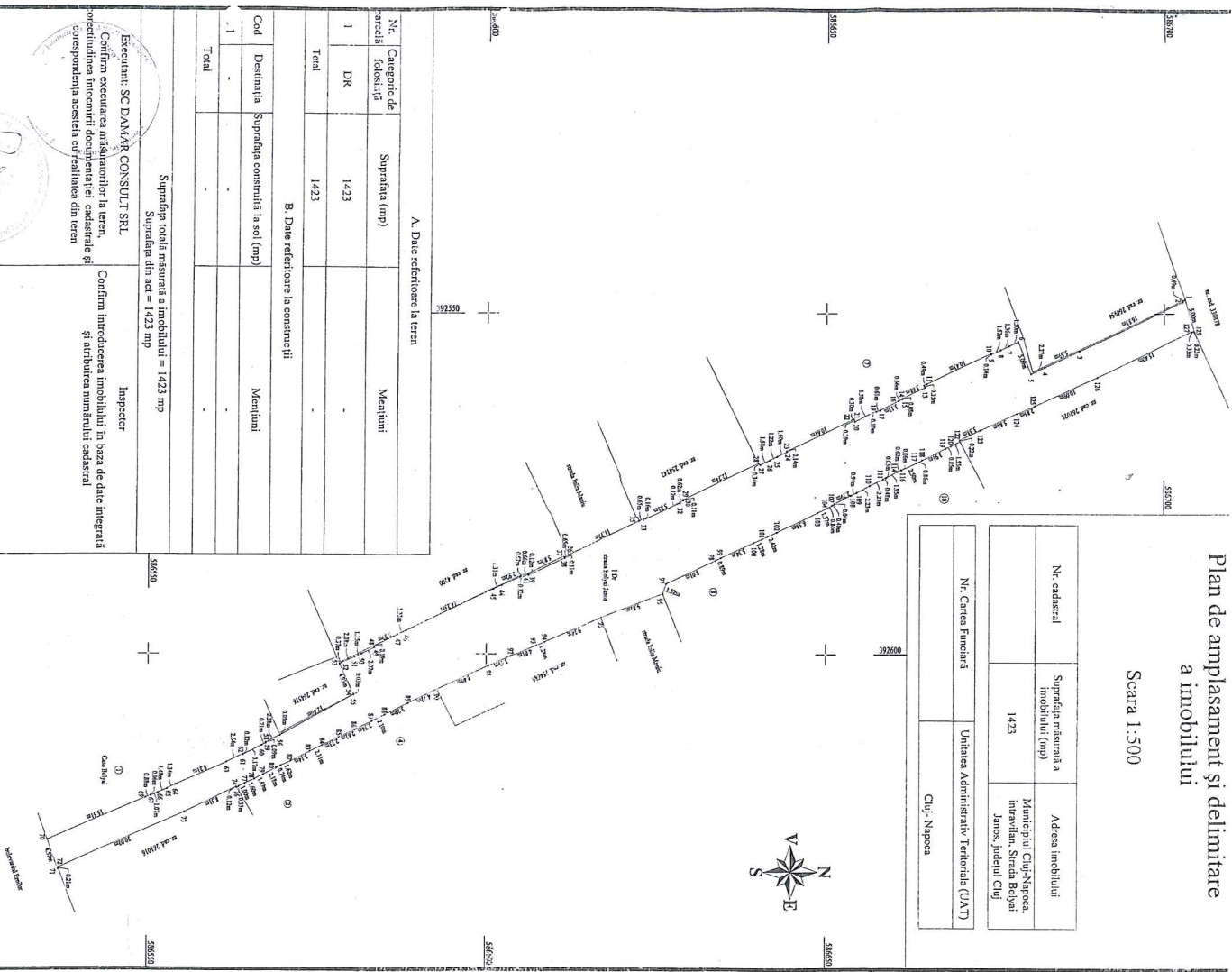


M

# Plan de amplasament și delimitare a imobilului

Scara 1:500

Nr. cadastral	Suprafata masurata a imobilului (mp)	Adresa imobilului
1423		Municipiul Cluj-Napoca, Intravilan, Strada Boyzai János, județul Cluj
Nr. Cartea Funciara	Unitatea Administrativ-Teritoriala (UAT)	
	Cluj-Napoca	



## A. Date referitoare la teren

Nr. parcali	Categorie de folosinta	Suprafata (mp)	Mentiiuni
1	DKR	1423	
Total			

## B. Date referitoare la constructii

Cod	Destinatia	Suprafata construita la sol (mp)	Mentiiuni
1			
Total			

Suprafata totala masurata a imobilului = 1423 mp  
Suprafata din act = 1423 mp

**Esecutant: SC DAMAR CONSULT SRL**  
Confirm executarea măsurătorilor la teren, contectiunile în vecinatati denumite în cadastre și corespondența acestora cu realitatea din teren

**Inspector**  
Confirm întocmirea planului în baza de date integrată și atribuirea numărului cadastral

Semnătura și ștampila  
Data: Octombrie 2018

Semnătura și ștampila  
Data: \_\_\_\_\_